

凡 例

- 高速道路
- 国道
- 県道
- その他道路
- 鉄道
- 河川



# 寺内ダム・江川ダム アクセスマップ



0 500 1000 2000m

至杷木IC

## ★交通アクセス

### 寺内ダムへのアクセス

#### ●車でお越しの場合

- ・大分自動車道 甘木インターより車で **約20分**
- ・大分自動車道 朝倉インターより車で **約15分**

#### ●公共機関でお越しの場合

- ・西鉄甘木駅または甘木鉄道甘木駅より甘木観光バスで **約20分**  
「佐田・矢野竹」行き 「矢野竹」下車 **徒歩5分**

### 江川ダムへのアクセス

#### ●車でお越しの場合

- ・大分自動車道 甘木インターより車で **約30分**

#### ●公共機関でお越しの場合

- ・西鉄甘木駅または甘木鉄道甘木駅よりタクシーで **約25分**

### 朝倉総合事業所へのアクセス

#### ●車でお越しの場合




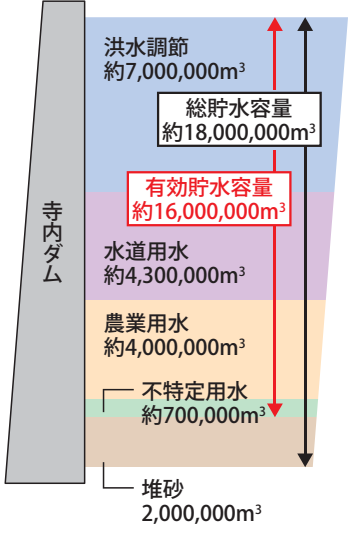
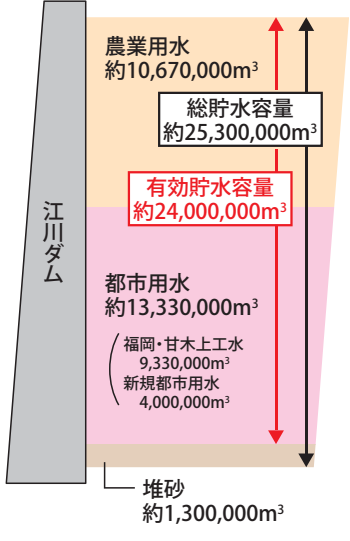
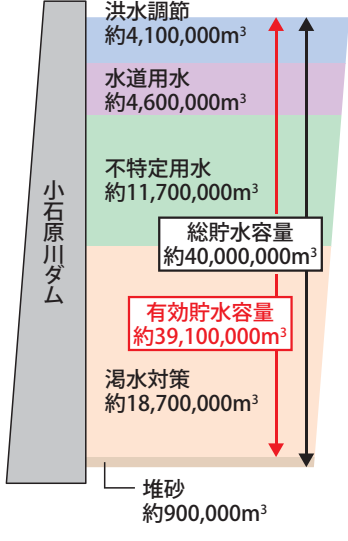
- ・大分自動車道 甘木インターより車で **約25分**

#### ●公共機関でお越しの場合

- ・西鉄甘木駅または甘木鉄道甘木駅より甘木観光バスで **約20分**  
「松丸」行き 「上秋月」下車 **徒歩5分**  
「長谷山経由 秋月(野鳥)」行き 「長谷山」下車 **徒歩20分**



## ★ダムの紹介

ダム名	寺内ダム	江川ダム	小石原川ダム(建設中)
			
			
位置	福岡県朝倉市荷原地先	福岡県朝倉市江川地先	福岡県朝倉市江川地先 (江川ダムの直上流)
河川	佐田川	小石原川	小石原川
型式	ロックフィルダム	重力式コンクリートダム	ロックフィルダム
堤高 (ダムの高さ)	83m	79.2m	129m
堤頂長 (ダム頂上の長さ)	420m	297.9m	504m
堤体積 (ダム本体の体積)	約3,000,000m³	約261,000m³	約8,400,000m³
集水面積 (水の集まる範囲)	約51km²	約30km²	約20.5km²

お問い合わせ

#### ●寺内ダム管理所

《寺内ダムについては》

〒838-0029 福岡県朝倉市荷原1516-6  
TEL 0946-22-6713 FAX 0946-24-1561

#### ●両筑平野用水総合事業所

《江川ダムについては》

〒838-0012 福岡県朝倉市江川1660-67  
TEL 0946-25-0113 FAX 0946-25-1455

#### ●朝倉総合事業所

《小石原川ダム・寺内ダムについては》

〒838-0019 福岡県朝倉市上秋月1373-1  
TEL 0946-25-1100 FAX 0946-25-1188

水かささえる豊かな社会



独立行政法人  
水資源機構