





牧尾ダム積雪調査

愛知用水では牧尾ダム集水域内の降雪状況把握のため、次のような積雪調査を実施しています。

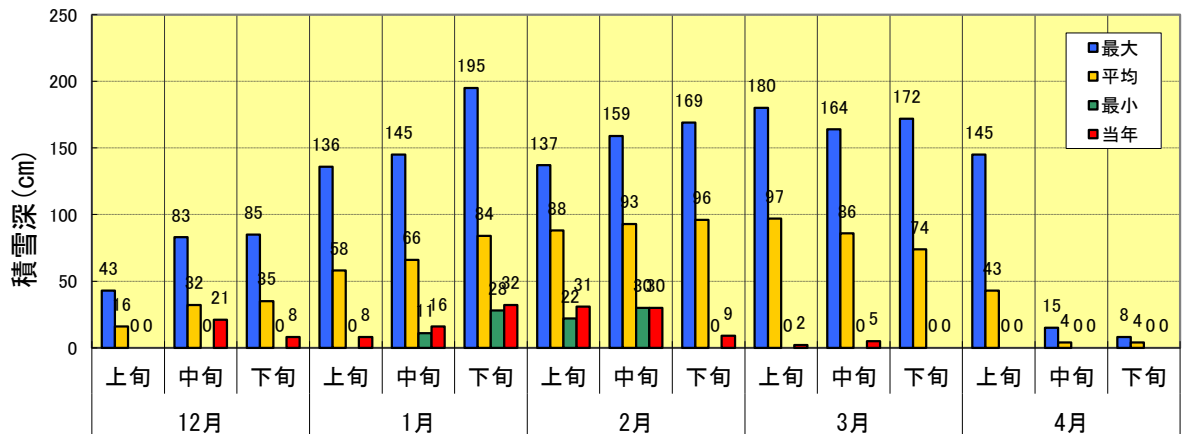
調査方法：雪尺(箱尺) 調査地点：長野県木曾郡王滝村八海山
 調査期間：12月頃～翌年4月頃 調査頻度：月3回(上・中・下旬)

平成31年3月29日 に実施した調査結果は次のとおりです。

調査状況

	前回調査	今回調査
調査日(天候)	平成31年3月18日 (晴)	平成31年3月29日 (曇)
積雪深	5 cm	0 cm
積雪状況 (遠景)		
積雪状況 (近景)		

積雪深グラフ



- 注： 1. この調査は、方法、頻度等が簡易であり、気象業務法の観測には該当しません。
 2. グラフの最大、最小、平均は、昭和53年度の観測開始から平成29年度までの統計値を示します。