





# 牧尾ダム積雪調査

愛知用水では牧尾ダム集水域内の降雪状況把握のため、次のような積雪調査を実施しています。

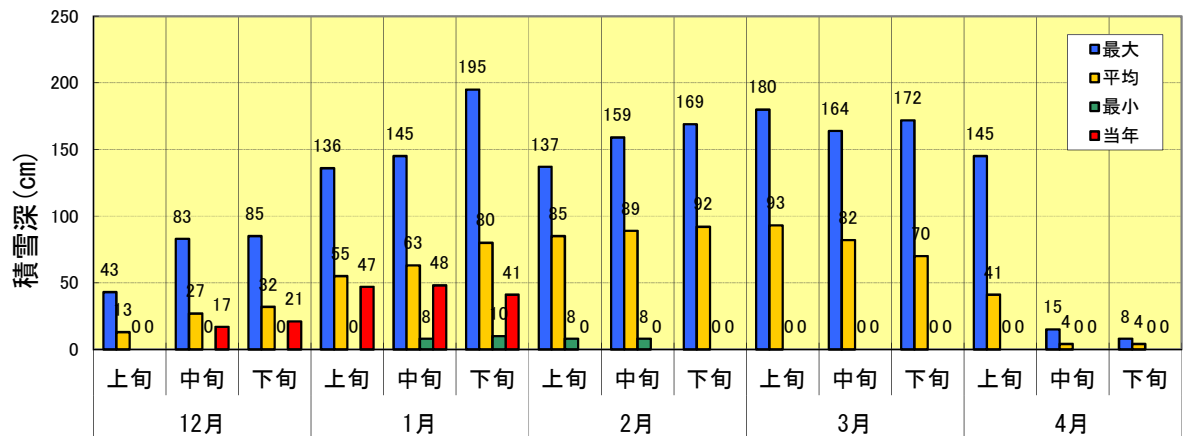
調査方法：雪尺(箱尺)      調査地点：長野県木曾郡王滝村御岳高原  
 調査期間：12月頃～翌年4月頃      調査頻度：月3回(上・中・下旬)

令和3年1月29日 に実施した調査結果は次のとおりです。

## 調査状況

	前回調査	今回調査
調査日(天候)	令和3年1月18日 (晴)	令和3年1月29日 (晴)
積雪深	48 cm	41 cm
積雪状況 (遠景)		
積雪状況 (近景)		

## 積雪深グラフ



注：1. この調査は、方法、頻度等が簡易であり、気象業務法の観測には該当しません。  
 2. グラフの最大、最小、平均は、昭和53年度の観測開始から令和元年度までの統計値を示します。