

# 牧尾ダム積雪調査





愛知用水では牧尾ダム集水域内の降雪状況把握のため、次のような積雪調査を実施しています。

調査方法：雪尺(箱尺) 調査地点：長野県木曾郡王滝村御岳高原

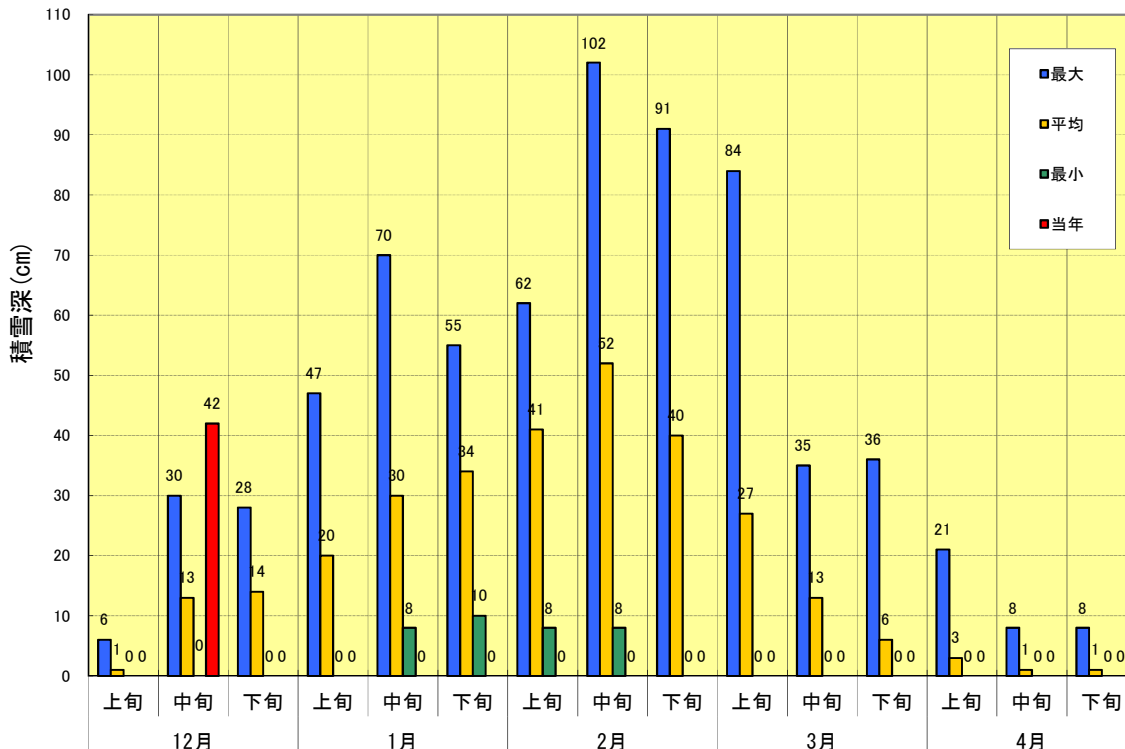
調査期間：12月頃～翌年4月頃 調査頻度：月3回(上・中・下旬)

令和4年12月20日 に実施した調査結果は次のとおりです。

## 調査状況

|              | 前回調査   | 今回調査  |
|--------------|--|---|
| 調査日(天候)      | 令和4年12月9日 (晴)  | 令和4年12月20日  |
| 積雪深          | 0 cm   | 42 cm   |
| 積雪状況<br>(遠景) |   |   |
| 積雪状況<br>(近景) |  |  |

## 積雪深グラフ



注： 1. この調査は、方法、頻度等が簡易であり、気象業務法の観測には該当しません。  
 2. グラフの最大、最小、平均は、平成27年度に現在地に調査地点を変更してから令和3年度までの統計値を示します。