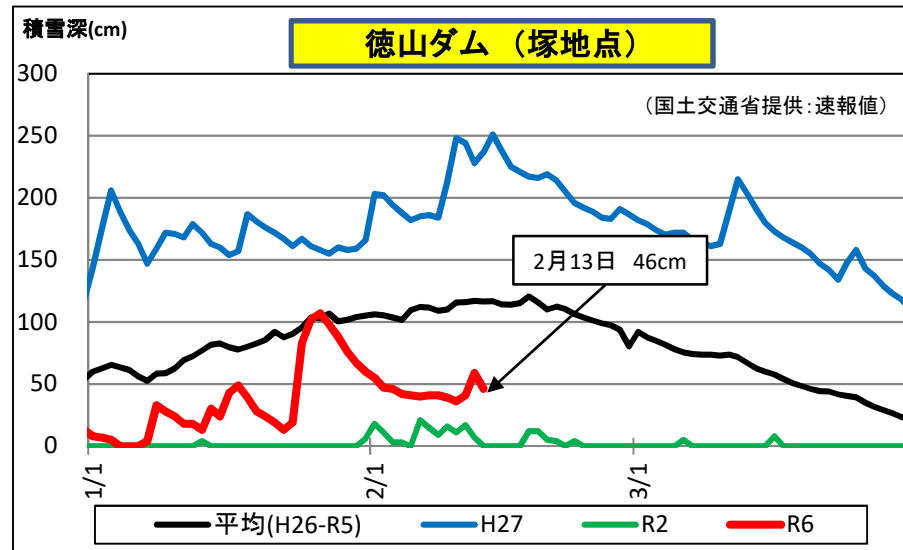
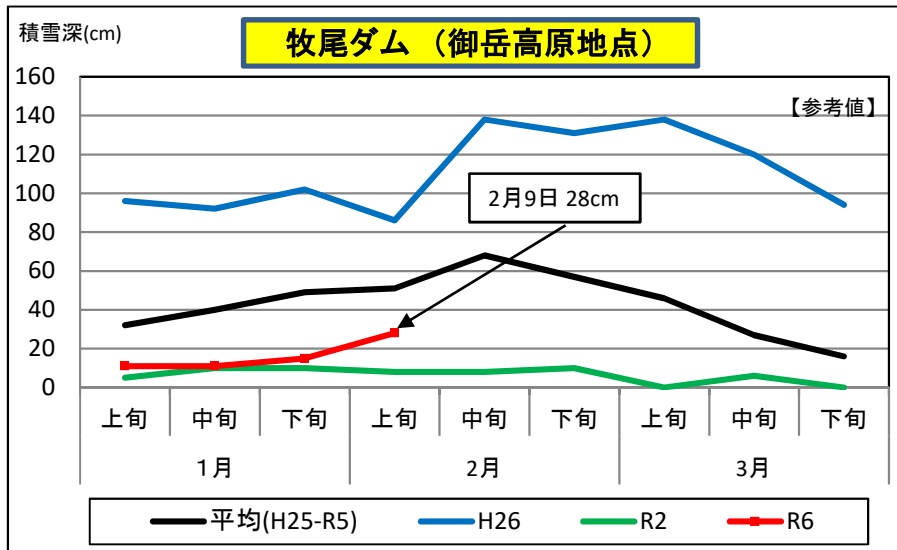
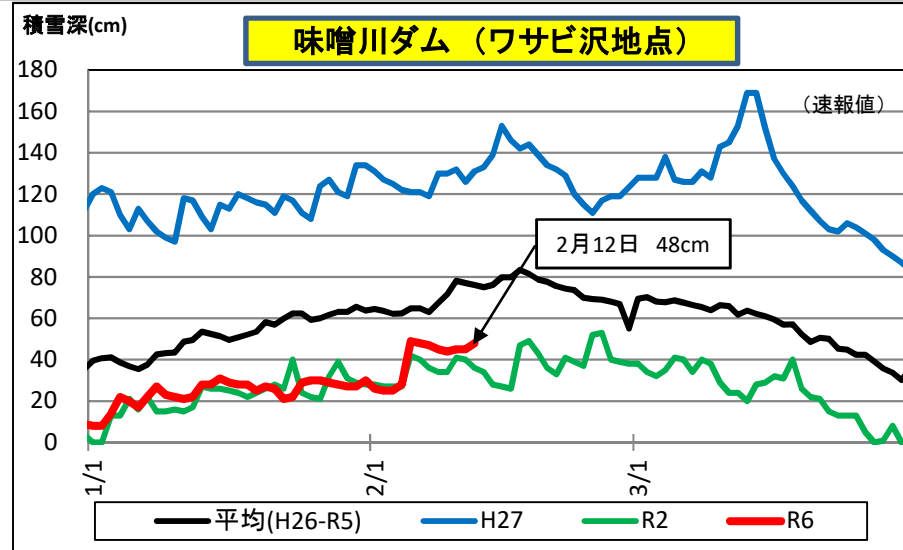
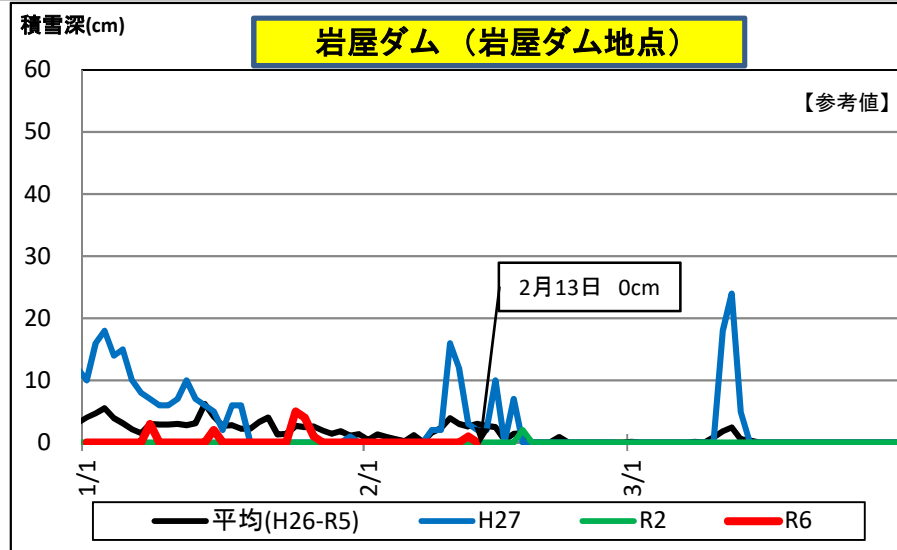


木曽川水系各ダムの積雪状況(令和6年2月14日)

木曽川水系各ダムの令和6年1月30日時点の積雪状況は下記グラフのとおりです。

■岩屋ダム、味噌川ダム、牧尾ダム、徳山ダムのいずれも、観測地点では平年を下回る積雪深となっています。

※牧尾ダムは概ね10日毎の調査



※グラフ線のうち、積雪が近10年で最も多かった年を **■** 線、最も少なかった年を **■** 線で表示しています。 ※岩屋ダムはこれまで岐阜県公表の麦島地点を掲載していましたが、現在公表されていないため岩屋ダム地点の観測値で掲載しています。 ※牧尾ダム(御岳高原地点)はダム上流御嶽山頂部の積雪状況把握のため、冬期に積雪のみ臨時に観測するものです。

木曾川水系各ダムの積雪調査地点位置図

