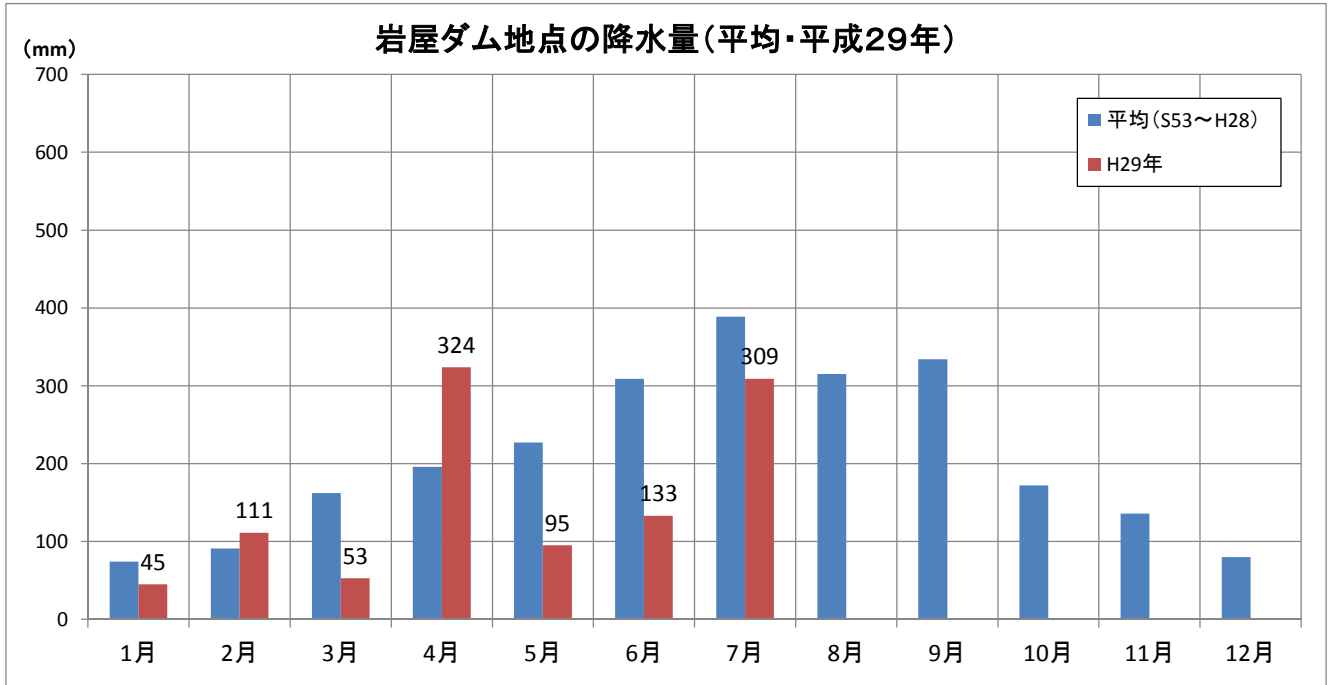


# 水源の状況（岩屋ダム）

## 降雨の状況

岩屋ダム地点の降水量（平均・平成29年）

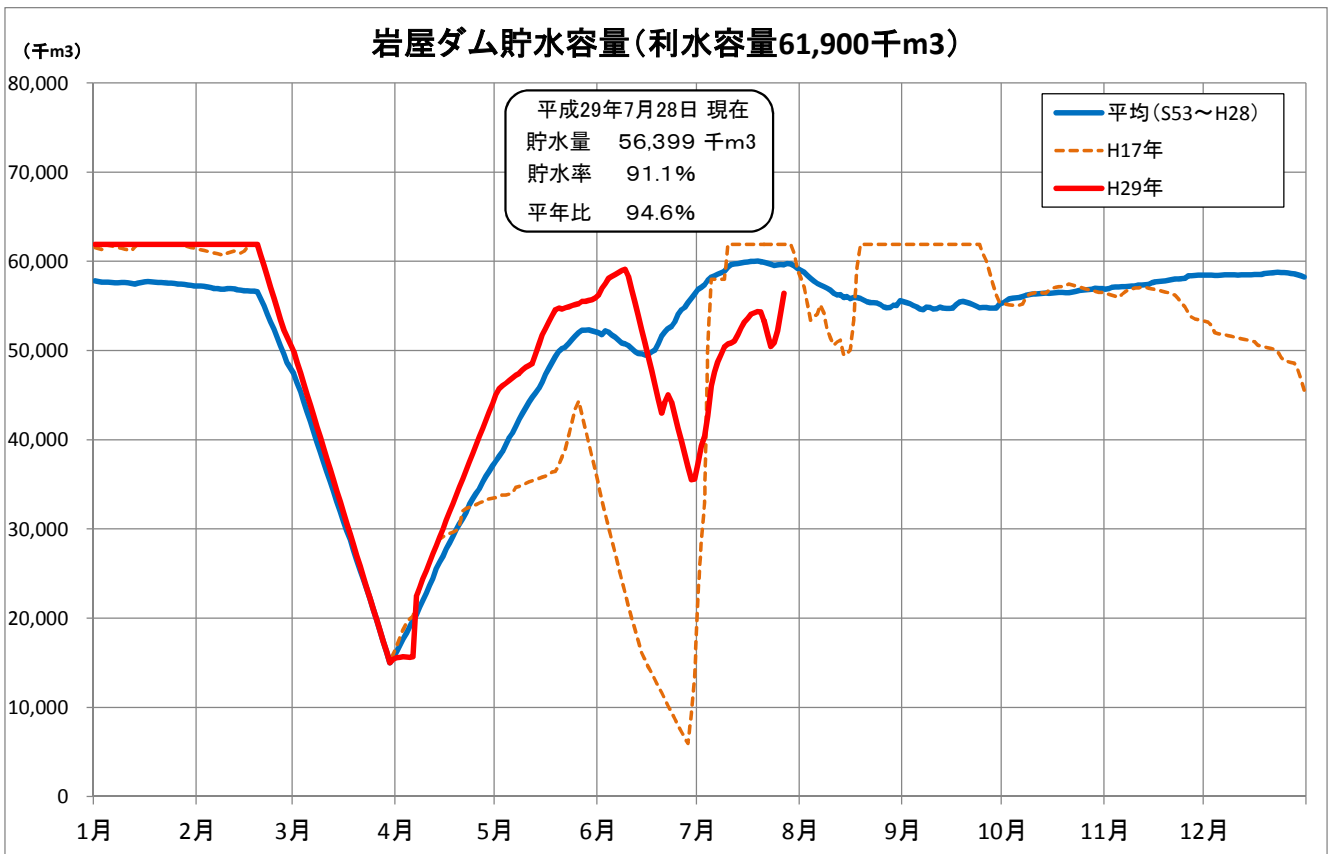
平成29年7月28日 現在



## ダムの貯水状況

岩屋ダムの貯水量（平均・平成29年）

平成29年7月28日 現在

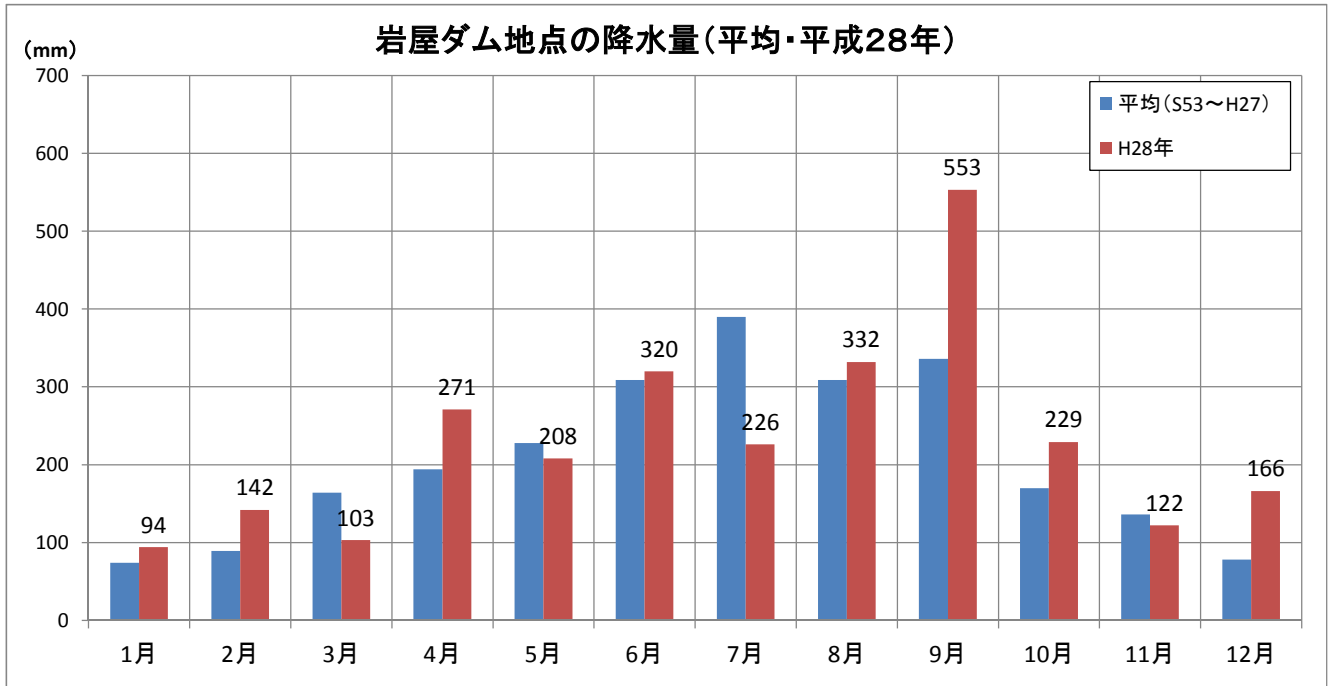


近年発生した渇水の中で代表的なH17年を表示。

〔参考〕 平成28年 降水量・貯水量（岩屋ダム）

降 水 量

岩屋ダム地点（平均・平成28年）



貯 水 量

岩屋ダムの貯水量（平均・平成28年）

