

# 長良川河口堰周辺における、水面利用者の皆様へ


長良川河口堰〔国道1号線（伊勢大橋）下流600m〕では、水面利用者（水上オートバイ、プレジャーボート、漁業者）の方々に、河口堰周辺を安全に航行していただく為、以下のようなルールを設けています。

- ・長良川河口堰との衝突防止の観点から、堰の上流は200m、下流は250mを**立入禁止水域**としています。（水面には、目印として、赤標柱・黄色いブイを設置しています。下図に示す、ピンク色の部分です。）
- ・河口堰の上下流での航行に際しては、長良川右岸よりの閘門をご利用下さい。（閘門を安全に航行するためには、ゲートの操作が必要となります。堰の上下流で、下図に示す、**通船要求引綱**を設けていますので、係員の指示に従ってください。）
- ・航行に際しては、下図に示す、標柱や標示杭及び標識灯等に注意して、速度を2ノット以下に抑えて、航行をお願いします。（下図に示す、白標柱の範囲でブルー色の部分です。）

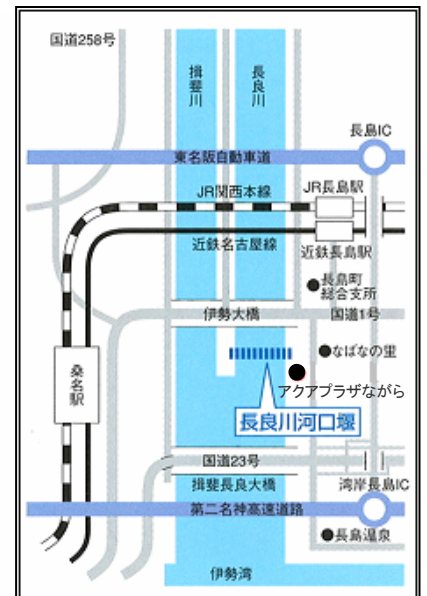
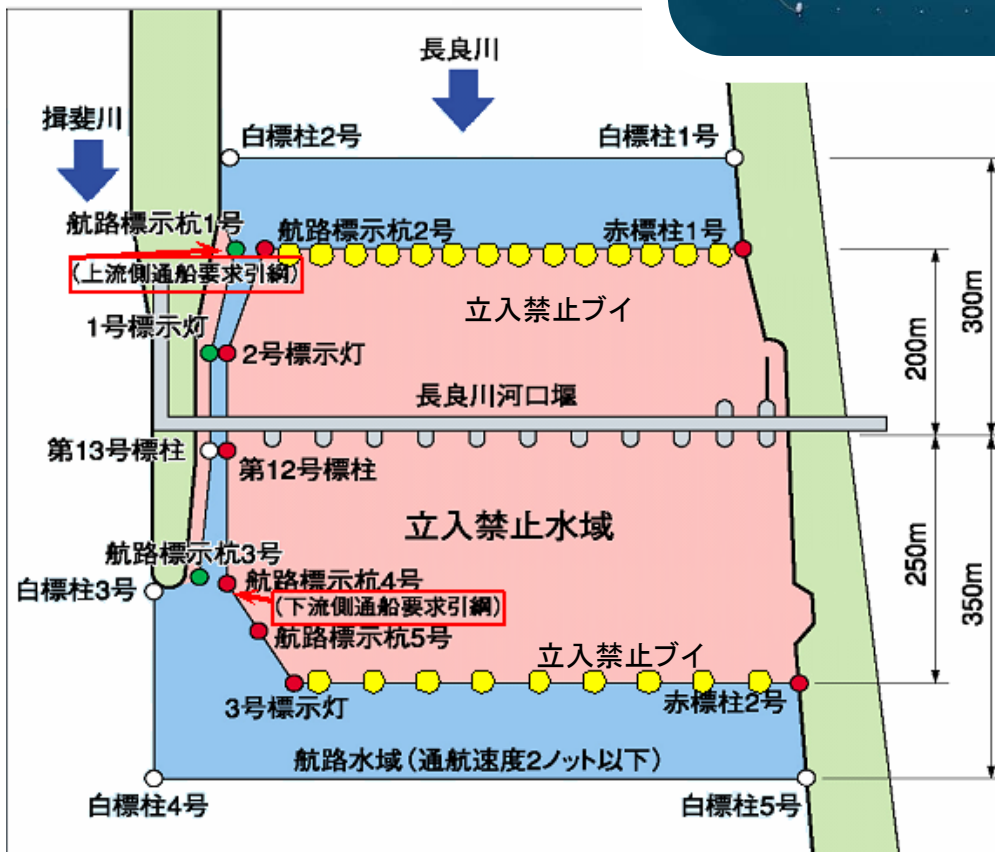
航路標示杭(例)及び通船要求引綱



下流方向からの航空写真



長良川河口堰周辺の制限水域



問い合わせ先  
 独立行政法人 水資源機構  
 長良川河口堰管理所  
 TEL 0594-42-5012