

令和元年 6 月 1 2 日
国土交通省木曾川下流河川事務所
水資源機構中部支社
水資源機構長良川河口堰管理所

長良川河口堰の管理状況

1. 概 要

令和元年6月3日から6月9日までの1週間の長良川河口堰のゲート操作状況、気象・水象・水質状況等についてお知らせします。

【フラッシュ操作の実施状況】

アンダーフラッシュ操作を11回実施し、今年度の実施回数は延べ38回となりました。

【河口堰上下流の塩分濃度（塩化物イオン値）の状況】

堰上流部では8~11mg/l、堰下流部では6,300~16,000mg/lの値で推移しました。

飲用に適する塩分濃度は200mg/l以下、工業用では20mg/l以下であり堰上流部ではこれらの基準を満足しています。

【堰上流部における用水の利用状況】

長良導水（知多半島の4市5町への水道用水）として、約100万m³（1週間の日平均取水量1.65m³/s）が利用されました。

その他各用水として水利権量の範囲内で利用されました。

【堰下流への流下量】

堰を通過して流れている流量は、1週間の日平均流量のうち最小の日の値は55m³/s（6月5日）、最大の日の値は150m³/s（6月7日）です。

2. 資 料	① 長良川河口堰の管理状況 (No. 975) ……………	1頁 ~ 6頁
	② 調査結果(令和元年6月3日~6月9日) ……………	1/7 ~ 7/7
	③ アンダーフローによるフラッシュ操作とは ……	1/1

長良川河口堰の管理状況

No. 975

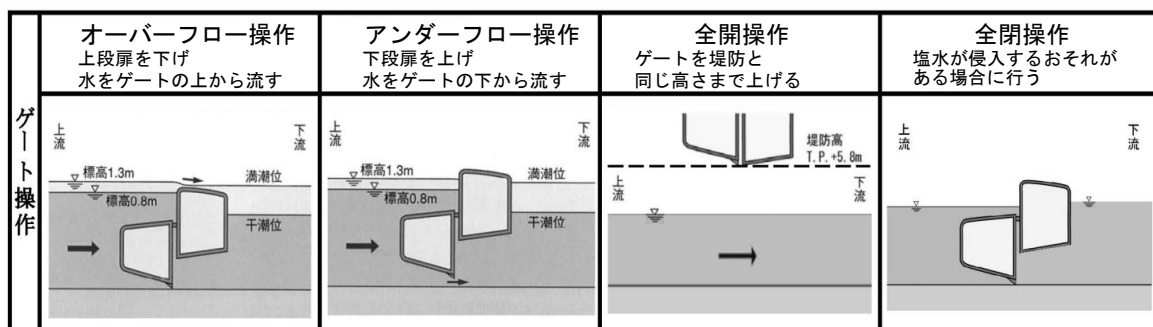
令和元年6月3日から6月9日までの1週間の長良川河口堰の管理状況は、以下のとおりです。

1. ゲートの操作状況等

1) 6月3日から6月9日までのゲート操作は次のとおり行いました。

9時時点の調節ゲート操作状況(※1)					フラッシュ操作実施状況		
月 日	オーバーフロー	アンダーフロー	全開	全閉	月 日	実施時間	ゲート状態(※2)
6月 3日	①～⑩				6月 3日	6:40～ 7:10	図 b (右岸側)
						19:50～20:20	図 a (左岸側)
6月 4日	①～⑩				6月 4日	7:20～ 7:50	図 b (右岸側)
						20:40～21:10	図 a (左岸側)
6月 5日	①～⑩				6月 5日	-	-
						21:20～21:50	図 b (右岸側)
6月 6日	⑥～⑩	①～⑤			6月 6日	8:30～ 9:00	図 a (左岸側)
						22:10～22:40	図 b (右岸側)
6月 7日	①～⑩				6月 7日	9:10～ 9:40	図 a (左岸側)
						-	-
6月 8日	①～⑩				6月 8日	10:10～10:40	図 b (右岸側)
						23:40～ 0:10	図 a (左岸側)
6月 9日	①～⑩				6月 9日	11:10～11:40	図 b (右岸側)
						-	-

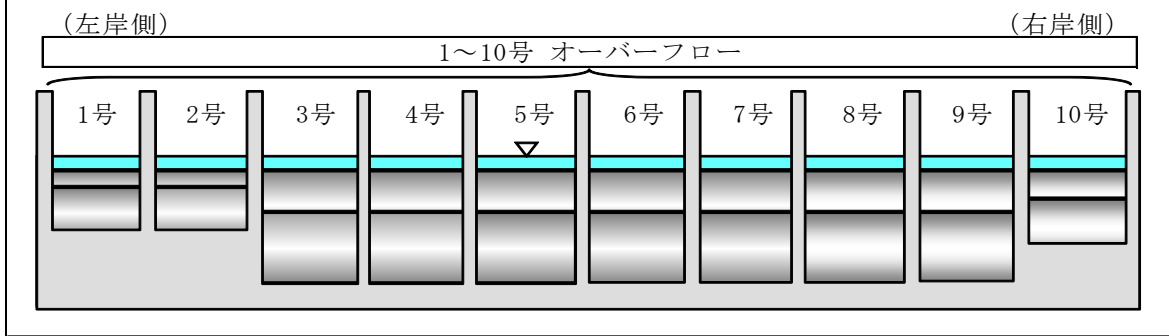
(※1) ゲート操作状況の解説：調節ゲート1号を①、調節ゲート2号を②として、9時時点のゲートの状態を表しています。



(※2) フラッシュ操作時のゲート状態
次ページ 図 a～c を参照。

【平常時】

平常時オーバーフロー操作



【フラッシュ操作時】

図 a : アンダーフラッシュ操作 (左岸側)

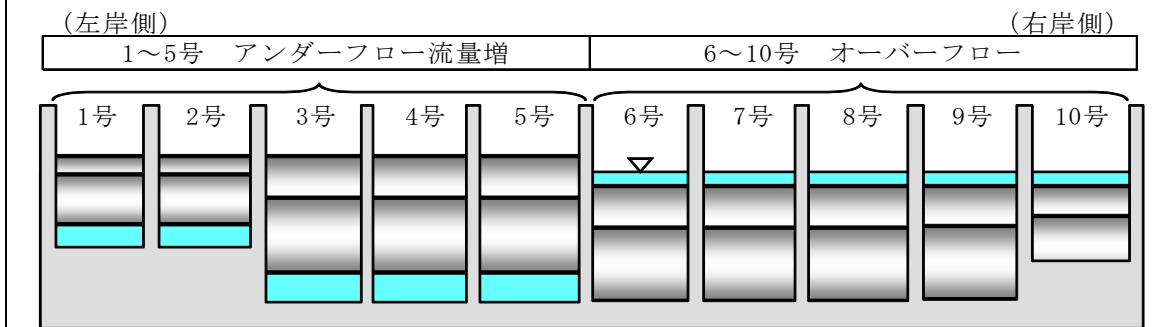


図 b : アンダーフラッシュ操作 (右岸側)

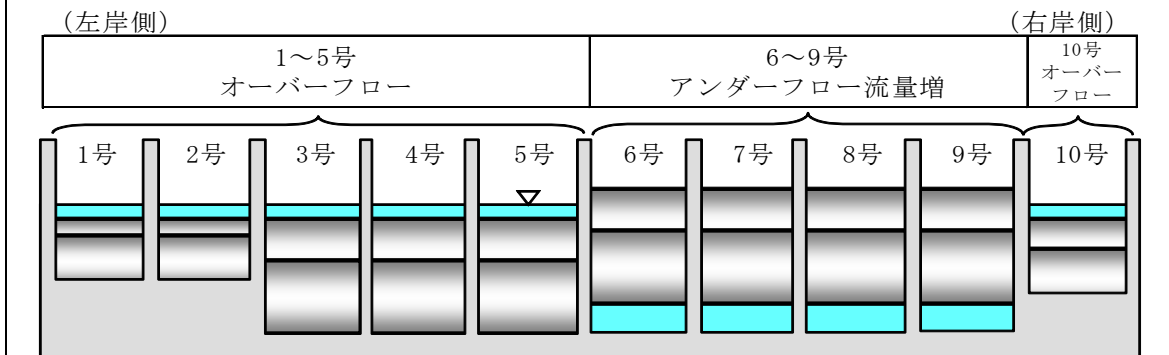
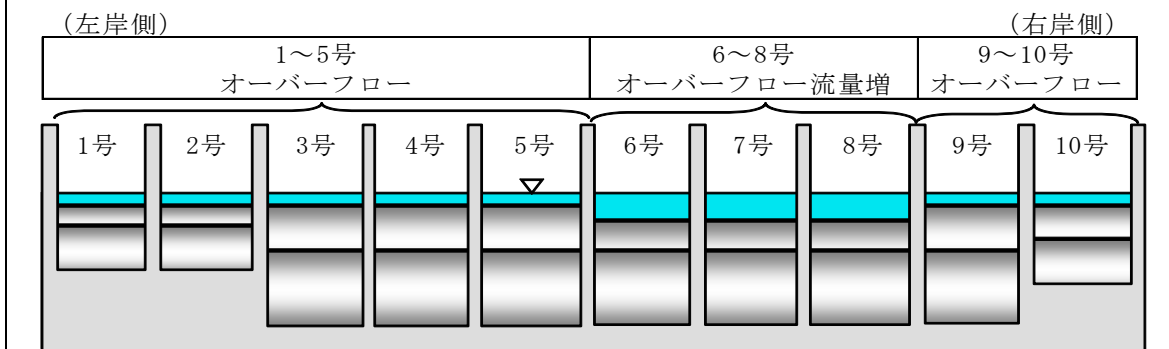


図 c : オーバーフラッシュ操作 (注)



(注) 伊勢大橋地点の表層のクロロフィル a 濃度が、 $40 \mu\text{g/L}$ を上回るとき、オーバーフローによるフラッシュ操作を実施することがあります。

2) 風水害時における警戒態勢

風水害時における警戒態勢の発令については、以下のとおり行いました。

洪水

月 日	内 容	発 令 理 由 等
6月 7日 11:02	注意態勢	岐阜地方気象台から岐阜県美濃地方(岐阜・西濃及び中濃)に大雨注意報が発表されたため。
6月 7日 23:05	態勢解除	岐阜地方気象台から岐阜県美濃地方(岐阜・西濃及び中濃)に発表されていた大雨注意報が解除されたため。

2. 堰上下流水位の状況

1) 堰上流水位(※)

最高時	T. P. +1. 30m	6月 5日	20時01分頃
最低時	T. P. +0. 92m	6月 9日	11時42分頃

2) 堰下流水位

最高時	T. P. +1. 14m	6月 7日	21時47分頃
最低時	T. P. -1. 21m	6月 4日	13時33分頃

(※)平常時の堰上流水位は、標高T. P. +1. 3mから標高T. P. +0. 8mまでの範囲で管理しています。

3. 気象、水象状況

河口堰地点の気象、水象は次のとおりです。

日	天 気	気温 (°C)	雨量 (mm)	風速 (m/s)	風向 (16方位)	忠節 流量 (m ³ /s)	堰下流へ の流下量 (真水) (m ³ /s)	備 考
6月 3日	曇り時々晴れ 一時雨	22. 2	0	4. 0	S	45	60	6月の過去 10ヶ年日平 均流下量 (m ³ /s) 140
4日	曇り一時晴れ	24. 1	-	3. 6	S	欠測	60	
5日	晴れ時々曇り	23. 2	-	3. 0	S	40	55	
6日	晴れ	26. 4	-	4. 3	WNW	35	60	
7日	曇りのち雨	19. 9	41	2. 1	N	35	150	
8日	曇りのち晴れ 一時雨	23. 6	0	5. 8	NW	85	140	
9日	曇り時々雨 一時晴れ	16. 9	8	2. 1	NW	55	85	
合計			49					

※・気温は9時現在値です。

- ・雨量は当日0時から24時までの合計値です。
(降雨量が1mm未満「0」、降雨がない日「-」)
- ・風速は当日0時から24時までの平均値です。
- ・風向(平均風向)は当日0時から24時までの最頻値です。
- ・忠節流量は9時現在値です。
- ・堰下流への流下量は当日0時から24時までの平均値です。
- ・忠節流量、堰下流への流下量の値は、100m³/s未満の場合には5m³/s刻み、100m³/s以上の場合には有効数字2桁とした概略値です。
なお、堰流下量については、堰上流水位を小潮・大潮の時期に応じて、標高T.P.+1.3mから標高T.P.+0.8mまでの範囲で変化させる操作により、日によって増減することがあります。

4. 閘門の利用状況

閘門の利用状況については、次のとおりです。

月 日	6月 3日	4日	5日	6日	7日	8日	9日
操作回数	8	9	7	6	0	6	4
利用船舶数	9	11	9	7	0	6	8

5. 水質等の状況

1) 河口堰上下流の塩分濃度変化(速報値)

河口堰では堰の上流水域を淡水化し、新たな水利用及び既存用水の常時取水の安定化を可能としています。

その確認のため、塩分濃度の状況を塩化物イオン値(Cl⁻濃度)で常に監視しています。堰上下流の塩分濃度は、次のとおりです。

塩分濃度(塩化物イオン値:mg/ℓ)							
月 日 時刻	堰上流左岸250m地点			堰下流左岸250m地点			
	上 層	中 層	下 層	上 層	中 層	下 層	
6月 3日 9:00	8	9	9	7,300	12,000	13,000	
4日 9:00	8	8	8	7,400	12,000	13,000	
5日 9:00	8	9	9	9,400	12,000	13,000	
6日 9:00	9	9	9	6,300	13,000	13,000	
7日 9:00	9	9	9	14,000	15,000	15,000	
8日 9:00	10	10	10	9,100	13,000	14,000	
9日 9:00	11	11	11	12,000	16,000	16,000	

※・塩分濃度(NaCl, MgCl₂, KCl等の混合時の濃度)とCl⁻濃度の関係は「塩分濃度=300+1.805×Cl⁻濃度」です。

- ・塩分濃度(塩化物イオン値)の基準は飲料水200mg/ℓ以下、工業用水20mg/ℓ以下です。

2) 堰上下流水域、揖斐川及び木曾川のシラベール（水質自動監視装置）のクロロフィル a（速報値）の状況は次のとおりです。

（単位：μg/L）

	堰下流水域			堰上流水域									堰流入地点			揖斐川			木曾川					
	揖斐長良大橋 3.0km			伊勢大橋 6.4km			長良川大橋 13.6km			東海大橋 22.6km			南濃大橋 28.4km			大藪大橋 31.2km			城南 -0.5km			弥富 8.7km		
	最大	最小	平均	最大	最小	平均	最大	最小	平均	最大	最小	平均	最大	最小	平均	最大	最小	平均	最大	最小	平均	最大	最小	平均
3日	一部欠測のため不明：A			故障のため全欠測			34.0	8.5	21.8	6.1	3.2	4.7	2.2	1.6	1.9	3.4	2.5	2.8	一部欠測のため不明：A			7.3	3.2	4.7
4日	17.7	2.5	5.1	故障のため全欠測			一部欠測のため不明：A			一部欠測のため不明：A			2.4	1.7	2.0	一部欠測のため不明：A			4.3	0.9	2.2	一部欠測のため不明：C		
5日	16.6	2.6	5.5	故障のため全欠測			60以上	36.7	-	26.0	7.1	14.1	一部欠測のため不明：A			4.4	2.7	3.4	4.1	1.2	2.1	一部欠測のため不明：A		
6日	22.0	2.3	6.4	故障のため全欠測			60以上	45.8	-	26.3	12.2	18.6	3.3	2.0	2.5	5.2	2.8	3.8	4.7	0.7	2.1	7.9	3.6	5.2
7日	22.8	4.9	9.8	故障のため全欠測			60以上	26.8	-	21.6	6.5	12.9	3.5	2.3	2.9	一部欠測のため不明：C			7.0	0.6	3.2	6.9	3.4	4.8
8日	20.3	5.2	10.1	故障のため全欠測			22.9	5.9	9.7	9.7	6.2	8.1	4.9	2.9	3.7	一部欠測のため不明：C			7.7	1.2	3.3	7.5	3.5	4.9
9日	8.0	3.8	5.1	故障のため全欠測			7.1	4.7	5.9	9.4	7.0	8.0	2.9	2.4	2.7	5.6	3.9	4.5	3.3	1.0	2.1	4.6	2.9	3.8

※ クロロフィル a の測定範囲の上限値は 60 μg/L です。

※ 欠測理由 A：保守点検 B：出水 C：計測・電送不良等

※ 伊勢大橋は出水により被災のため当面観測不可

クロロフィル a（chlorophyll a）は、植物の光合成において基本的な役割を果たしている葉緑素のひとつで、光合成細菌を除くすべての緑色植物に含まれているため、藻類の存在量の指標となります。従って、藻類の発生量が増加すると、クロロフィル a の値が増加します。

6. その他

1) ゲート保守点検

6月3日に扉体、戸当り、開閉装置の保守点検を行いました。

2) 主な水利用

①長良導水（水道用水）

月 日	日平均取水量 (m ³ /s)	備考
6月 3日	1.65 m ³ /s	
4日	1.69 m ³ /s	
5日	1.69 m ³ /s	
6日	1.73 m ³ /s	
7日	1.63 m ³ /s	
8日	1.64 m ³ /s	
9日	1.55 m ³ /s	
期間中の取水総量		
期間中の平均取水量		約 143 千 m ³ /日

※ データの出典先

長良導水：水資源機構木曾川用水総合管理所

総量は、日平均取水量 (m³/s) の合計に、86,400 (=60秒×60分×24時間) を掛け、当該期間中の延べの使用水量に換算したものの。

②その他にも水利権量の範囲内で利用されました。

名 称	目 的	水利権量	供給先
長良川用水	かんがい	8.78 m ³ /s ^{※1} 7.20 m ³ /s ^{※2}	羽島市、海津市
福原用水	かんがい	0.256m ³ /s ^{※3}	愛西市
中勢水道	水道用水	0.732m ³ /s ^{※3}	津市、松阪市
北伊勢工業用水	工業用水	2.951m ³ /s ^{※3}	桑名市、四日市市他
桑名市長島町	水道・かんがい・ 水路維持	1.22 m ³ /s ^{※3}	桑名市長島町

※1 期別最大取水量（5月26日～6月 7日）

※2 期別最大取水量（6月 8日～9月 5日）

※3 年間最大取水量

調 査 結 果

(令和元年6月3日)

(1) 気象状況

(観測地点：堰管理所構内)		(3) 水位状況 (9時)	
天 候	曇り (9時)	堰上流	T. P. 1.25 m
気 温	22.2℃ (9時)	堰下流	T. P. -0.19 m
降雨量※	0 mm (前日)	忠 節	-3.35 m (約 45 m ³ /s) ※
※降雨量が1mm未満「0」、降雨がない日「-」		※速報値であり概数値です。 長良川50.2km地点 水位計零点標高T. P. +12.56m	

(2) 潮位状況 (前日)

月 齢	28.2			河口堰	観測位置	単 位	堰上流左岸 5.4km+250m	堰下流左岸 5.4km-250m
潮 (堰下流水位計)								
満潮	4時40分	T. P.	0.94m	塩分濃度 (塩化物イオン値)	上層	mg/l	8	7,300
	18時10分	T. P.	1.03m		中層	mg/l	9	12,000
干潮	12時00分	T. P.	-1.08m		下層	mg/l	9	13,000
	-	T. P.	-					

(4) 塩分濃度(塩化物イオン値) (9時)

(5) 水質状況 (9時)

* 本表のデータは、速報値であり概数値です。

項目	単位	堰流入地点	堰上流水域				堰下流水域	揖斐川	木曾川
		大藪大橋 31.2km	南濃大橋 28.4km	東海大橋 22.6km	長良川大橋 13.6km	伊勢大橋 6.4km	揖斐長良大橋 3.0km	城 南 -0.5km	弥 富 8.7km
表層水温	℃	20.8	21.2	21.3	20.8	欠測	21.4	21.5	21.0
低層水温	℃	-	-	21.4	20.8	欠測	21.5	21.6	-
pH	-	7.4	7.2	7.2	7.2	欠測	7.5	-	-
表層DO	mg/l	7.4	6.7	7.8	7.2	欠測	5.8	7.7	6.6
低層DO	mg/l	-	-	7.6	7.0	欠測	4.5	6.6	-
COD	mg/l	2.1	1.7	-	-	欠測	-	-	-
濁度	度	8.0	5.6	7	5	欠測	3	-	-
電気伝導度	μS/cm	114	107	-	-	-	-	-	-
表層塩分濃度 (塩化物イオン値)	mg/l	-	-	6	7	欠測	4,160	7,280	2,060
低層塩分濃度 (塩化物イオン値)	mg/l	-	-	6	6	欠測	8,880	10,420	-
総窒素	mg/l	1.02	1.09	-	0.87	欠測	1.16	-	-
総リン	mg/l	0.05	0.07	-	0.07	欠測	0.08	-	-
クロロフィルa	μg/l	2.8	1.9	4.1	16.0	欠測	5.5	1.3	3.5

ND：定量下限値未満

※ 伊勢大橋は出水により被災のため当面観測不可

(6) ゲート操作状況 (9時)

①～⑩号 オーバーフロー

調 査 結 果

(令和元年6月4日)

(1) 気象状況

(観測地点：堰管理所構内)			
天 候	：	曇り	(9時)
気 温	：	24.1℃	(9時)
降雨量※	：	0 mm	(前日)
※降雨量が1mm未満「0」、降雨がない日「-」			

(3) 水位状況 (9時)

堰上流：	T. P.	1.25 m
堰下流：	T. P.	0.08 m
忠 節：	欠測	※
※速報値であり概数値です。 長良川50.2km地点 水位計零点標高T. P. +12.56m		

(2) 潮位状況 (前日)

月 齢	：	29.2
潮 (堰下流水位計)		
満潮	：	5時20分 T. P. 1.01m
		18時50分 T. P. 1.09m
干潮	：	0時10分 T. P. -0.44m
		12時40分 T. P. -1.15m

(4) 塩分濃度(塩化物イオン値) (9時)

河口堰	観測位置	単位	堰上流左岸 5.4km+250m	堰下流左岸 5.4km-250m
塩分濃度 (塩化物イオン値)	上層	mg/l	8	7,400
	中層	mg/l	8	12,000
	下層	mg/l	8	13,000

(5) 水質状況 (9時)

* 本表のデータは、速報値であり概数値です。

項目	単位	堰流入地点	堰上流水域				堰下流水域	揖斐川	木曾川
		大藪大橋 31.2km	南濃大橋 28.4km	東海大橋 22.6km	長良川大橋 13.6km	伊勢大橋 6.4km	揖斐長良大橋 3.0km	城 南 -0.5km	弥 富 8.7km
表層水温	℃	22.6	22.8	21.7	21.6	欠測	22.3	22.5	22.1
低層水温	℃	—	—	21.7	21.5	欠測	22.5	22.6	—
pH	—	7.6	7.3	7.2	7.3	欠測	7.4	—	—
表層DO	mg/l	8.0	7.5	7.7	7.3	欠測	5.9	6.6	6.4
低層DO	mg/l	—	—	7.4	7.2	欠測	4.8	6.0	—
COD	mg/l	2.2	1.7	—	—	欠測	—	—	—
濁度	度	8.4	5.6	7	6	欠測	3	—	—
電気伝導度	μS/cm	115	111	—	—	—	—	—	—
表層塩分濃度 (塩化物イオン値)	mg/l	—	—	7	8	欠測	5,180	7,820	2,280
低層塩分濃度 (塩化物イオン値)	mg/l	—	—	6	7	欠測	11,660	8,680	—
総窒素	mg/l	1.09	1.11	—	0.90	欠測	1.11	—	—
総リン	mg/l	0.06	0.07	—	0.08	欠測	0.09	—	—
クロロフィルa	μg/l	3.2	1.9	4.3	17.9	欠測	2.9	1.7	3.6

ND：定量下限値未満

※ 伊勢大橋は出水により被災のため当面観測不可

(6) ゲート操作状況 (9時)

①～⑩号 オーバーフロー

調 査 結 果

(令和元年6月5日)

(1) 気象状況

(観測地点：堰管理所構内)			
天 候	：	曇り	(9時)
気 温	：	23.2℃	(9時)
降雨量※	：	- mm	(前日)
※降雨量が1mm未満「0」、降雨がない日「-」			

(3) 水位状況 (9時)

堰上流：	T. P.	1.27 m
堰下流：	T. P.	0.45 m
忠 節：	-3.43 m	(約 40 m ³ /s) ※
※速報値であり概数値です。 長良川50.2km地点 水位計零点標高T. P. +12.56m		

(2) 潮位状況 (前日)

月 齢	：	0.7
潮 (堰下流水位計)		
満潮	：	6時00分 T. P. 1.03m
		19時20分 T. P. 1.14m
干潮	：	0時30分 T. P. -0.39m
		13時30分 T. P. -1.21m

(4) 塩分濃度(塩化物イオン値) (9時)

河口堰	観測位置	単位	堰上流左岸 5.4km+250m	堰下流左岸 5.4km-250m
塩分濃度 (塩化物イオン値)	上層	mg/l	8	9,400
	中層	mg/l	9	12,000
	下層	mg/l	9	13,000

(5) 水質状況 (9時)

* 本表のデータは、速報値であり概数値です。

項目	単位	堰流入地点	堰上流水域				堰下流水域	揖斐川	木曾川
		大藪大橋 31.2km	南濃大橋 28.4km	東海大橋 22.6km	長良川大橋 13.6km	伊勢大橋 6.4km	揖斐長良大橋 3.0km	城 南 -0.5km	弥 富 8.7km
表層水温	℃	23.6	21.2	23.0	22.5	欠測	22.7	22.8	23.0
低層水温	℃	—	—	23.0	22.4	欠測	23.1	22.9	—
pH	—	7.6	7.3	7.2	7.6	欠測	7.5	—	—
表層DO	mg/l	8.1	7.3	7.8	8.5	欠測	6.6	7.2	6.4
低層DO	mg/l	—	—	7.7	6.6	欠測	5.3	5.8	—
COD	mg/l	2.7	1.9	—	—	欠測	—	—	—
濁度	度	5.6	6.2	7	9	欠測	4	—	—
電気伝導度	μS/cm	122	125	—	—	—	—	—	—
表層塩分濃度 (塩化物イオン値)	mg/l	—	—	6	8	欠測	4,160	6,960	3,120
低層塩分濃度 (塩化物イオン値)	mg/l	—	—	7	6	欠測	11,440	11,340	—
総窒素	mg/l	欠測	1.12	—	1.15	欠測	1.11	—	—
総リン	mg/l	欠測	0.07	—	0.13	欠測	0.08	—	—
クロロフィルa	μg/l	2.9	2.1	7.1	48.7	欠測	4.1	2.0	4.9

ND：定量下限値未満

※ 伊勢大橋は出水により被災のため当面観測不可

(6) ゲート操作状況 (9時)

①～⑩号 オーバーフロー

調 査 結 果

(令和元年6月6日)

(1) 気象状況

(観測地点：堰管理所構内)			
天 候	：	晴れ	(9時)
気 温	：	26.4℃	(9時)
降雨量※	：	- mm	(前日)
※降雨量が1mm未満「0」、降雨がない日「-」			

(3) 水位状況 (9時)

堰上流：	T.P.	1.17 m
堰下流：	T.P.	0.67 m
忠 節：	-3.46 m	(約 35 m ³ /s) ※
※速報値であり概数値です。 長良川50.2km地点 水位計零点標高T.P.+12.56m		

(2) 潮位状況 (前日)

月 齢	：	1.7
潮 (堰下流水位計)		
満潮	：	6時40分 T.P. 1.10m
		20時10分 T.P. 1.13m
干潮	：	1時20分 T.P. -0.36m
		14時00分 T.P. -1.19m

(4) 塩分濃度(塩化物イオン値) (9時)

河口堰	観測位置	単位	堰上流左岸 5.4km+250m	堰下流左岸 5.4km-250m
塩分濃度 (塩化物イオン値)	上層	mg/l	9	6,300
	中層	mg/l	9	13,000
	下層	mg/l	9	13,000

(5) 水質状況 (9時)

* 本表のデータは、速報値であり概数値です。

項目	単位	堰流入地点	堰上流水域				堰下流水域	揖斐川	木曾川
		大藪大橋 31.2km	南濃大橋 28.4km	東海大橋 22.6km	長良川大橋 13.6km	伊勢大橋 6.4km	揖斐長良大橋 3.0km	城 南 -0.5km	弥 富 8.7km
表層水温	℃	23.9	24.0	23.5	22.9	欠測	23.3	22.8	23.5
低層水温	℃	—	—	23.7	22.9	欠測	22.8	22.7	—
pH	—	7.7	7.3	7.3	7.9	欠測	7.5	—	—
表層DO	mg/l	8.2	7.7	8.1	9.8	欠測	6.2	6.3	6.7
低層DO	mg/l	—	—	7.9	9.6	欠測	5.4	5.4	—
COD	mg/l	2.8	1.9	—	—	欠測	—	—	—
濁度	度	5.8	10.2	7	9	欠測	4	—	—
電気伝導度	μS/cm	129	115	—	—	—	—	—	—
表層塩分濃度 (塩化物イオン値)	mg/l	—	—	6	8	欠測	5,940	12,480	4,960
低層塩分濃度 (塩化物イオン値)	mg/l	—	—	7	6	欠測	12,280	12,700	—
総窒素	mg/l	1.08	1.09	—	0.83	欠測	1.10	—	—
総リン	mg/l	0.09	0.08	—	0.07	欠測	0.08	—	—
クロロフィルa	μg/l	3.1	2.2	12.2	45.8	欠測	2.8	2.0	4.7

ND：定量下限値未滿

※ 伊勢大橋は出水により被災のため当面観測不可

(6) ゲート操作状況 (9時)

⑥～⑩号	オーバーフロー	①～⑤号	アンダーフロー
------	---------	------	---------

調 査 結 果

(令和元年6月7日)

(1) 気象状況

(観測地点：堰管理所構内)			
天 候	：	雨	(9時)
気 温	：	19.9℃	(9時)
降雨量※	：	- mm	(前日)
※降雨量が1mm未満「0」、降雨がない日「-」			

(3) 水位状況 (9時)

堰上流：	T. P.	1.25 m
堰下流：	T. P.	0.86 m
忠 節：	-3.48 m	(約 35 m ³ /s) ※
※速報値であり概数値です。 長良川50.2km地点 水位計零点標高T. P. +12.56m		

(2) 潮位状況 (前日)

月 齢	：	2.7
潮 (堰下流水位計)		
満潮	：	7時10分 T. P. 0.95m
		21時00分 T. P. 1.09m
干潮	：	1時50分 T. P. -0.30m
		14時50分 T. P. -1.20m

(4) 塩分濃度(塩化物イオン値) (9時)

河口堰	観測位置	単位	堰上流左岸 5.4km+250m	堰下流左岸 5.4km-250m
塩分濃度 (塩化物イオン値)	上層	mg/l	9	14,000
	中層	mg/l	9	15,000
	下層	mg/l	9	15,000

(5) 水質状況 (9時)

* 本表のデータは、速報値であり概数値です。

項目	単位	堰流入地点	堰上流水域				堰下流水域	揖斐川	木曾川
		大藪大橋 31.2km	南濃大橋 28.4km	東海大橋 22.6km	長良川大橋 13.6km	伊勢大橋 6.4km	揖斐長良大橋 3.0km	城 南 -0.5km	弥 富 8.7km
表層水温	℃	24.1	24.1	23.6	23.6	欠測	23.5	22.2	23.7
低層水温	℃	—	—	23.8	23.1	欠測	22.6	22.0	—
pH	—	7.6	7.3	7.2	8.3	欠測	7.6	—	—
表層DO	mg/l	7.6	7.5	7.5	10.5	欠測	6.0	5.6	5.5
低層DO	mg/l	—	—	7.7	7.4	欠測	4.0	5.5	—
COD	mg/l	2.9	2.0	—	—	欠測	—	—	—
濁度	度	6.4	12.2	7	9	欠測	4	—	—
電気伝導度	μS/cm	135	117	—	—	—	—	—	—
表層塩分濃度 (塩化物イオン値)	mg/l	—	—	6	8	欠測	6,860	14,380	8,020
低層塩分濃度 (塩化物イオン値)	mg/l	—	—	8	6	欠測	13,220	14,160	—
総窒素	mg/l	1.03	1.09	—	欠測	欠測	1.17	—	—
総リン	mg/l	0.10	0.09	—	欠測	欠測	0.08	—	—
クロロフィルa	μg/l	4.3	2.6	14.6	欠測	欠測	7.8	1.7	4.0

ND：定量下限値未満

※ 伊勢大橋は出水により被災のため当面観測不可

(6) ゲート操作状況 (9時)

①～⑩号 オーバーフロー

調 査 結 果

(令和元年6月8日)

(1) 気象状況

(観測地点：堰管理所構内)			
天 候	：	晴れ	(9時)
気 温	：	23.6℃	(9時)
降雨量※	：	41 mm	(前日)
※降雨量が1mm未満「0」、降雨がない日「-」			

(3) 水位状況 (9時)

堰上流：	T.P.	1.12 m
堰下流：	T.P.	0.91 m
忠 節：	-2.99 m	(約 85 m ³ /s) ※
※速報値であり概数値です。 長良川50.2km地点 水位計零点標高T.P.+12.56m		

(2) 潮位状況 (前日)

月 齢	：	3.7
潮 (堰下流水位計)		
満潮	：	8時10分 T.P. 0.99m
		21時40分 T.P. 1.14m
干潮	：	2時10分 T.P. -0.19m
		15時30分 T.P. -0.97m

(4) 塩分濃度(塩化物イオン値) (9時)

河口堰	観測位置	単位	堰上流左岸 5.4km+250m	堰下流左岸 5.4km-250m
塩分濃度 (塩化物イオン値)	上層	mg/l	10	9,100
	中層	mg/l	10	13,000
	下層	mg/l	10	14,000

(5) 水質状況 (9時)

* 本表のデータは、速報値であり概数値です。

項目	単位	堰流入地点	堰上流水域					堰下流水域	揖斐川	木曾川
		大藪大橋 31.2km	南濃大橋 28.4km	東海大橋 22.6km	長良川大橋 13.6km	伊勢大橋 6.4km	揖斐長良大橋 3.0km	城 南 -0.5km	弥 富 8.7km	
表層水温	℃	20.6	21.0	20.8	23.0	欠測	23.2	21.7	23.1	
低層水温	℃	—	—	20.8	22.9	欠測	21.9	21.7	—	
pH	—	7.5	7.0	7.0	7.2	欠測	7.4	—	—	
表層DO	mg/l	6.1	6.1	6.7	6.3	欠測	7.3	5.4	5.6	
低層DO	mg/l	—	—	6.7	6.5	欠測	3.6	4.4	—	
COD	mg/l	欠測	3.2	—	—	欠測	—	—	—	
濁度	度	22.4	24.2	15	6	欠測	6	—	—	
電気伝導度	μS/cm	93	76	—	—	—	—	—	—	
表層塩分濃度 (塩化物イオン値)	mg/l	—	—	5	8	欠測	1,300	14,300	3,480	
低層塩分濃度 (塩化物イオン値)	mg/l	—	—	4	8	欠測	12,520	14,140	—	
総窒素	mg/l	1.19	1.22	—	0.95	欠測	1.01	—	—	
総リン	mg/l	欠測	0.13	—	0.10	欠測	0.08	—	—	
クロロフィルa	μg/l	9.3	4.3	9.1	7.8	欠測	11.5	1.4	4.1	

ND：定量下限値未満

※ 伊勢大橋は出水により被災のため当面観測不可

(6) ゲート操作状況 (9時)

①～⑩号 オーバーフロー

調 査 結 果

(令和元年6月9日)

(1) 気象状況

(観測地点：堰管理所構内)		(3) 水位状況 (9時)	
天 候	： 雨 (9時)	堰上流	： T.P. 1.11 m
気 温	： 16.9℃ (9時)	堰下流	： T.P. 0.66 m
降雨量※	： 0 mm (前日)	忠 節	： -3.27 m (約 55 m ³ /s) ※
※降雨量が1mm未満「0」、降雨がない日「-」		※速報値であり概数値です。 長良川50.2km地点 水位計零点標高T.P.+12.56m	

(2) 潮位状況 (前日)

月 齢	： 4.7	(4) 塩分濃度(塩化物イオン値) (9時)				
潮 (堰下流水位計)		河口堰	観測位置	単 位	堰上流左岸 5.4km+250m	堰下流左岸 5.4km-250m
満潮	： 8時40分 T.P. 0.93m	塩分濃度 (塩化物イオン値)	上層	mg/l	11	12,000
	22時30分 T.P. 0.91m		中層	mg/l	11	16,000
干潮	： 3時10分 T.P. -0.04m		下層	mg/l	11	16,000
	16時00分 T.P. -0.95m					

(5) 水質状況 (9時)

* 本表のデータは、速報値であり概数値です。

項目	単位	堰流入地点	堰上流水域					堰下流水域	揖斐川	木曾川
		大藪大橋 31.2km	南濃大橋 28.4km	東海大橋 22.6km	長良川大橋 13.6km	伊勢大橋 6.4km	揖斐長良大橋 3.0km	城 南 -0.5km	弥 富 8.7km	
表層水温	℃	21.4	22.2	21.0	21.7	欠測	22.1	19.8	21.7	
低層水温	℃	—	—	21.2	21.7	欠測	20.5	19.8	—	
pH	—	7.6	7.3	7.1	7.1	欠測	7.4	—	—	
表層DO	mg/l	6.7	7.4	7.1	5.8	欠測	4.8	4.1	6.4	
低層DO	mg/l	—	—	7.0	5.8	欠測	3.5	3.8	—	
COD	mg/l	3.3	2.4	—	—	欠測	—	—	—	
濁度	度	9.8	16.8	10	9	欠測	4	—	—	
電気伝導度	μS/cm	110	91	—	—	—	—	—	—	
表層塩分濃度 (塩化物イオン値)	mg/l	—	—	5	7	欠測	4,840	14,640	3,480	
低層塩分濃度 (塩化物イオン値)	mg/l	—	—	4	5	欠測	14,300	14,400	—	
総窒素	mg/l	0.96	1.11	—	0.96	欠測	1.17	—	—	
総リン	mg/l	0.10	0.10	—	0.11	欠測	0.10	—	—	
クロロフィルa	μg/l	4.6	2.7	8.9	6.4	欠測	4.1	1.0	4.1	

ND：定量下限値未満

※ 伊勢大橋は出水により被災のため当面観測不可

(6) ゲート操作状況 (9時)

①～⑩号 オーバーフロー

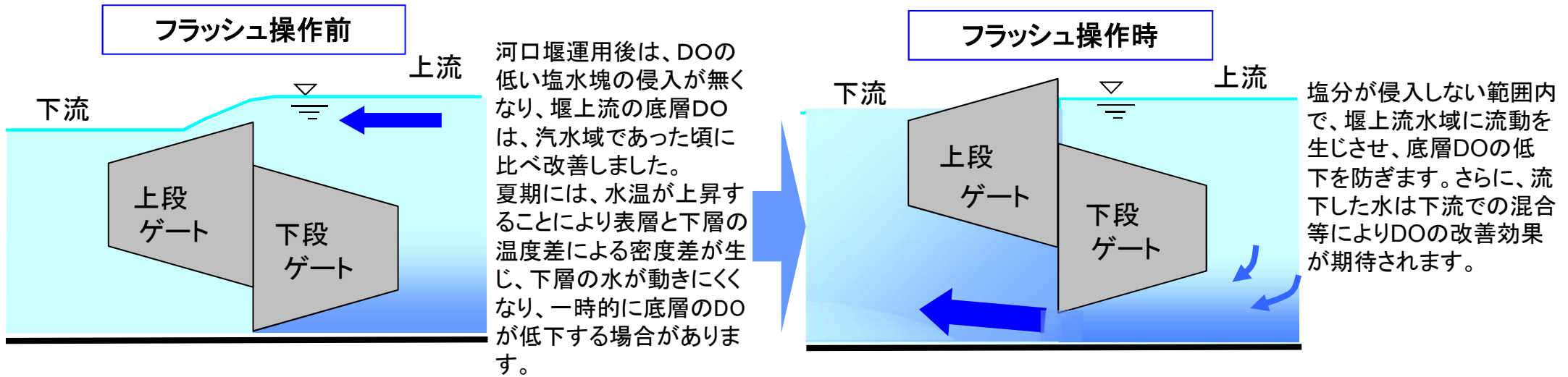
アンダーフローによるフラッシュ操作とは

■目的

河川環境の保全と更なる改善に向け、夏期（4月～9月）に、堰上流河川の底層の溶存酸素量（DO）が低下する頻度を減少させることを目指す。

■実施内容

堰下流水位が満潮を迎えた後、アンダーフロー操作によって30分間、最大600m³/秒の流出量の増量操作を行う。



【フラッシュ操作による水位変化の模式図】

