

平成 27 年 7 月 15 日
国土交通省木曾川下流河川事務所
水資源機構中部支社
水資源機構長良川河口堰管理所

長良川河口堰の管理状況

1. 概要

平成27年7月6日から7月12日までの1週間の長良川河口堰のゲート操作状況、気象・水象・水質状況等についてお知らせします。

【フラッシュ操作の実施状況】

アンダーフラッシュ操作を4回実施し、今年度の実施回数は延べ52回となりました。

【河口堰上下流の塩分濃度（塩化物イオン値）の状況】

堰上流部では6~8mg/l、堰下流部では5~7,700mg/lの値で推移しました。

飲用に適する塩分濃度は200mg/l以下、工業用では20mg/l以下であり堰上流部ではこれらの基準を満足しています。

【堰上流部における用水の利用状況】

長良導水（知多半島の4市5町への水道用水）として、約101万³m³（1週間の日平均取水量1.67m³/s）が利用されました。

その他各用水として水利権量の範囲内で利用されました。



【堰下流への流下量】

堰を通過して流れている流量は、1週間の日平均流量のうち最小の日の値は110m³/s（7月12日）、最大の日の値は200m³/s（7月9日）です。

- ## 2. 資料
- ① 長良川河口堰の管理状況 (No. 780) 1頁 ~ 6頁
 - ② 調査結果(平成27年7月6日~7月12日) 1/7 ~ 7/7
 - ③ アンダーフローによるフラッシュ操作とは 1/1

3. 問合せ先

- ・堰関連 独立行政法人 水資源機構
中部支社 総務課長 いししい 石井 ☎(052) 231-7541 (代)
長良川河口堰管理所 管理課長 はなだ 花田 ☎(0594) 42-5012 (代)
- ・水質関連 国土交通省
木曾川下流河川事務所 総括保全対策官 にしはら 西原 ☎(0594) 24-5715

長良川河口堰のホームページはこちらを検索	
HP	<input type="text" value="長良川河口堰"/> <input type="button" value="検索"/>
過去の管理情報→	
	長良川河口堰のゲート操作→ 

長良川河口堰の管理状況

No. 780

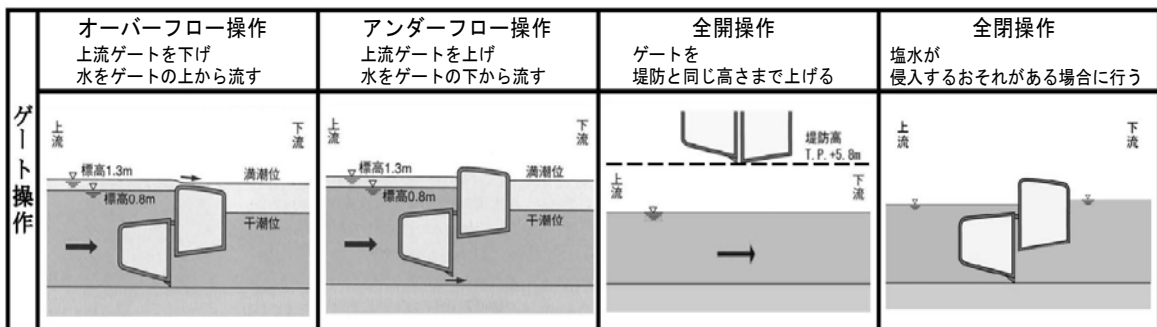
平成27年7月6日から7月12日までの1週間の長良川河口堰の管理状況は、以下のとおりです。

1. ゲートの操作状況等

1) 7月6日から7月12日までのゲート操作は次のとおり行いました。

9時時点の調節ゲート操作状況(※1)					フラッシュ操作実施状況		
月 日	オーバーフロー	アンダーフロー	全開	全閉	月 日	実施時間	ゲート状態(※2)
7月 6日	①～⑩				7月 6日	8:50～ 9:20	図 b (右岸側)
						-	-
7月 7日	①～⑩				7月 7日	10:40～11:10	図 a (左岸側)
						23:40～ 0:10	図 b (右岸側)
7月 8日	①～⑩				7月 8日	-	-
						-	-
7月 9日	①～⑩				7月 9日	-	-
						13:00～13:30	図 a (左岸側)
7月 10日	①～⑩				7月 10日	-	-
						-	-
7月 11日	①～⑩				7月 11日	-	-
						-	-
7月 12日	①～⑩				7月 12日	-	-
						-	-

(※1) ゲート操作状況の解説：調節ゲート1号を①、調節ゲート2号を②として、9時時点のゲートの状態を表しています。

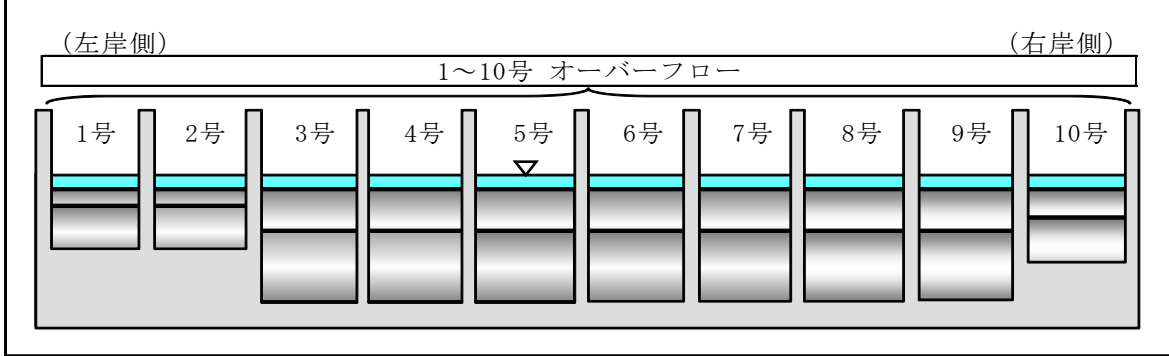


(※2) フラッシュ操作時のゲート状態
次ページ 図 a～c を参照。

調節ゲート説明図

【平常時】

平常時オーバーフロー操作



【フラッシュ操作時】

図 a : アンダーフラッシュ操作 (左岸側)

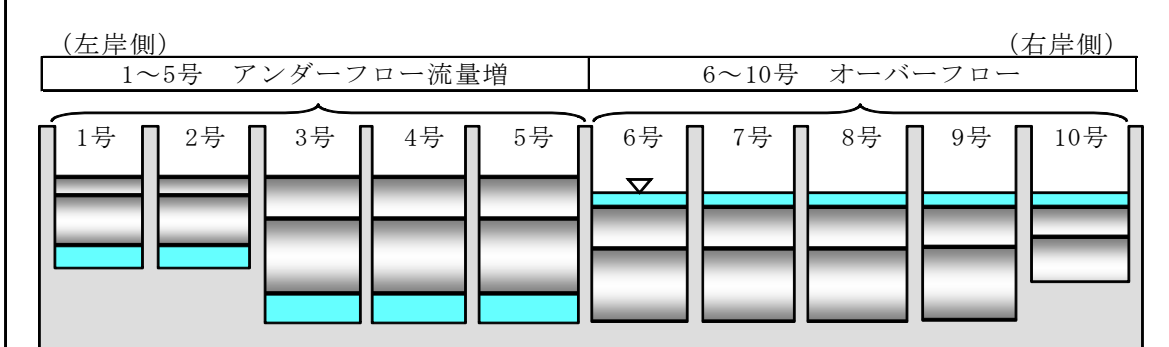


図 b : アンダーフラッシュ操作 (右岸側)

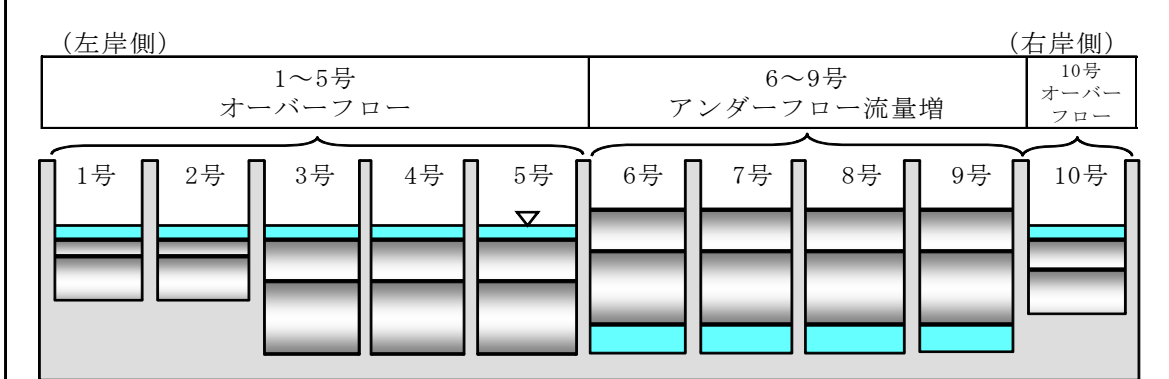
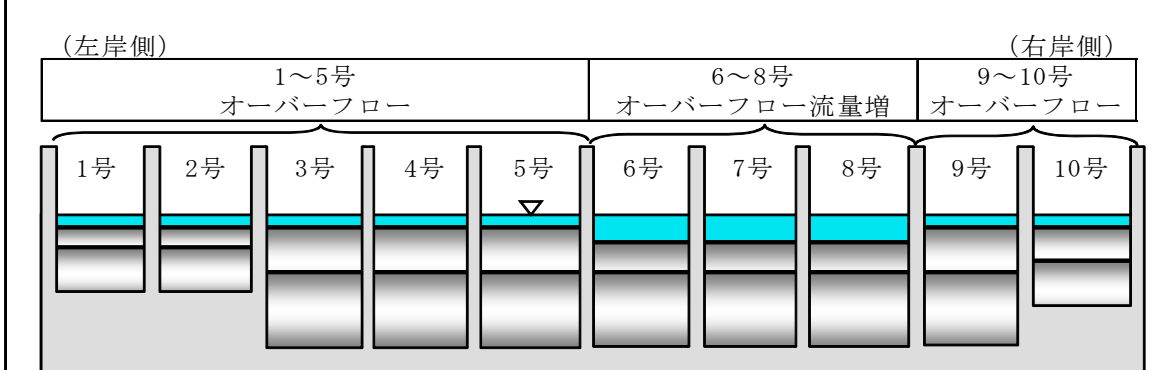


図 c : オーバーフラッシュ操作 (注)



(注) 伊勢大橋地点の表層のクロロフィル a 濃度が、 $40 \mu\text{g/L}$ を上回るとき、オーバーフローによるフラッシュ操作を実施することがあります。

2) 風水害時における警戒態勢

風水害時における警戒態勢の発令については、以下のとおり行いました。

月 日	内 容	発 令 理 由 等
7月 9日 3:58	注意態勢	岐阜地方気象台から岐阜県美濃地方(岐阜・西濃及び中濃)に大雨・洪水注意報が発表されたため。
7月 9日 10:20	態勢解除	岐阜地方気象台から岐阜県美濃地方(岐阜・西濃及び中濃)に発表されていた大雨・洪水注意報が解除されたため。

2. 堰上下流水位の状況

1) 堰上流水位(※)

最高時 T. P. +1.26m 7月 6日 22時41分頃

最低時 T. P. +0.85m 7月 10日 15時36分頃

2) 堰下流水位

最高時 T. P. +0.97m 7月 6日 21時33分頃

最低時 T. P. -1.03m 7月 6日 15時47分頃

(※) 平常時の堰上流水位は、標高T. P. +1.3mから標高T. P. +0.8mまでの範囲で管理しています。

3. 気象、水象状況

河口堰地点の気象、水象は次のとおりです。

日	天 気	気温 (°C)	雨量 (mm)	風速 (m/s)	風向 (16方位)	忠節 流量 (m ³ /s)	堰下流へ の流下量 (真水) (m ³ /s)	備 考
7月 6日	雨時々曇り	20.9	3	1.5	S	140	170	7月の過去 10ヶ年日平 均流下量 (m ³ /s) 290
7日	曇り時々雨	22.2	7	1.5	N	120	170	
8日	曇り一時雨	23.4	2	1.8	NNE	100	140	
9日	雨のち曇り	23.4	30	2.7	S	120	200	
10日	曇り一時晴れ	24.3	-	3.1	S	110	160	
11日	晴れ時々曇り	26.7	-	2.6	S	95	130	
12日	曇り一時晴れ	26.5	-	2.5	S	80	110	
合計			42					

※・気温は9時現在値です。

- ・雨量は当日0時から24時までの合計値です。
 - ・風速は当日0時から24時までの平均値です。
 - ・風向（平均風向）は当日0時から24時までの最頻値です。
 - ・忠節流量は9時現在値です。
 - ・堰下流への流下量は当日0時から24時までの平均値です。
 - ・忠節流量、堰下流への流下量の値は、100m³/s未満の場合には5m³/s刻み、100m³/s 以上の場合には有効数字2桁とした概略値です。
- なお、堰流下量については、堰上流水位を小潮・大潮の時期に応じて、標高T. P. +1.3mから標高T. P. +0.8mまでの範囲で変化させる操作により、日によって増減することがあります。

4. 閘門の利用状況

閘門の利用状況については、次のとおりです。

月 日	7月 6日	7日	8日	9日	10日	11日	12日
操作回数	10	11	10	9	3	8	21
利用船舶数	11	17	10	10	3	8	41

5. 水質等の状況

1) 河口堰上下流の塩分濃度変化（速報値）

河口堰では堰の上流水域を淡水化し、新たな水利用及び既存用水の常時取水の安定化を可能としています。

その確認のため、塩分濃度の状況を塩化物イオン値（Cl⁻濃度）で常に監視しています。堰上下流の塩分濃度は、次のとおりです。

塩分濃度（塩化物イオン値：mg/ℓ）						
月 日 時刻	堰上流左岸250m地点			堰下流左岸250m地点		
	上 層	中 層	下 層	上 層	中 層	下 層
7月 6日 9:00	6	6	6	7	5	10
7日 9:00	7	6	7	11	1,600	3,000
8日 9:00	6	6	6	1,600	5,400	7,700
9日 9:00	6	6	7	430	740	1,500
10日 9:00	7	7	7	110	290	640
11日 9:00	8	7	8	390	520	1,800
12日 9:00	7	7	8	660	920	2,300

※・塩分濃度（NaCl, MgCl₂, KCl等の混合時の濃度）とCl⁻濃度の関係は「塩分濃度=300+1.805×Cl⁻濃度」です。

- ・塩分濃度（塩化物イオン値）の基準は飲料水200mg/ℓ 以下、工業用水20mg/ℓ 以下です。

2) 堰上下流水域、揖斐川及び木曾川のシラベール（水質自動監視装置）のクロロフィルa（速報値）の状況は次のとおりです。

（単位：μg/L）

	堰下流水域			堰 上 流 水 域									堰流入地点			揖 斐 川			木 曾 川					
	揖斐長良大橋 3.0km			伊 勢 大 橋 6.4km			長良川大橋 13.6km			東 海 大 橋 22.6km			南 濃 大 橋 28.4km			大 藪 大 橋 31.2km			城 南 -0.5km			弥 富 8.7km		
	最大	最小	平均	最大	最小	平均	最大	最小	平均	最大	最小	平均	最大	最小	平均	最大	最小	平均	最大	最小	平均	最大	最小	平均
6日	4.9	2.9	3.9	3.2	1.9	2.4	1.4	0.8	0.9	一部欠測のため 不明：A			2.0	1.6	1.8	一部欠測のため 不明：A			12.1	2.2	4.4	5.2	3.4	3.8
7日	5.9	2.7	3.8	一部欠測のため 不明：A			1.2	0.6	0.8	1.4	1.1	1.2	一部欠測のため 不明：A			2.5	2.0	2.3	12.8	2.0	4.5	一部欠測のため 不明：A		
8日	一部欠測のため 不明：A			4.1	1.7	2.4	1.4	0.6	0.9	1.4	1.0	1.1	一部欠測のため 不明：A			一部欠測のため 不明：A			一部欠測のため 不明：A			4.9	3.4	3.8
9日	5.3	3.0	4.2	3.5	1.9	2.5	1.2	0.6	0.9	1.7	1.0	1.2	3.1	1.6	2.2	4.6	2.2	3.3	15.8	2.3	6.6	4.1	3.3	3.6
10日	6.6	3.6	4.8	5.3	1.9	2.7	一部欠測のため 不明：A			一部欠測のため 不明：A			2.4	1.7	2.1	3.4	2.0	2.6	28.0	2.5	7.1	4.0	3.1	3.5
11日	21.8	3.9	8.3	22.9	2.2	8.2	8.0	1.7	3.9	1.4	1.0	1.1	2.0	1.5	1.7	2.5	1.7	2.0	34.4	2.2	10.8	4.1	3.2	3.5
12日	29.8	9.0	15.0	33.8	10.3	18.9	19.3	2.7	6.9	1.6	0.8	1.2	1.7	1.4	1.6	2.6	1.6	1.9	30.3	3.6	12.0	5.9	3.3	4.2

※ クロロフィルaの測定範囲の上限値は60μg/Lです。

※ 欠測理由 A：保守点検 B：出水 C：計測・電送不良等

クロロフィルa（chlorophyll a）は、植物の光合成において基本的な役割を果たしている葉緑素のひとつで、光合成細菌を除くすべての緑色植物に含まれているため、藻類の存在量の指標となります。従って、藻類の発生量が増加すると、クロロフィルaの値が増加します。

6. その他

1) ゲート保守点検

7月7日、8日、9日、10日に扉体、戸当り、開閉装置の保守点検を行いました。

2) 主な水利用

①長良導水（水道用水）

月 日	日平均取水量(m ³ /s)	備 考
7月 6日	1.59 m ³ /s	供給先： 知多半島の4市5町
7日	1.66 m ³ /s	
8日	1.66 m ³ /s	
9日	1.63 m ³ /s	
10日	1.74 m ³ /s	
11日	1.75 m ³ /s	
12日	1.68 m ³ /s	
期間中の取水総量		約 101 万 m ³
期間中の平均取水量		約 144 千 m ³ /日

※データの出典先

長良導水：水資源機構木曾川用水総合管理所

総量は、日平均取水量(m³/s)の合計に、86,400(=60秒×60分×24時間)を掛け、当該期間中の延べの使用水量に換算したものの。

②その他にも水利権量の範囲内で利用されました。

名 称	目 的	水利権量	供給先
長良川用水	かんがい	7.20 m ³ /s ^{※1}	羽島市、海津市
福原用水	かんがい	0.256m ³ /s ^{※2}	愛西市
中勢水道	水道用水	0.732m ³ /s ^{※2}	津市、松阪市
北伊勢工業用水	工業用水	2.951m ³ /s ^{※2}	桑名市、四日市市他
桑名市長島町	水道・かんがい・ 水路維持	1.22 m ³ /s ^{※2}	桑名市長島町

※1 期別最大取水量（6月8日～9月5日）

※2 年間最大取水量

調査結果

(平成27年7月6日)

(1) 気象状況

(観測地点：堰管理所構内)

天候	曇り	(9時)
気温	20.9℃	(9時)
降雨量	3mm	(前日)

(3) 水位状況(9時)

堰上流	T.P.	1.06 m
堰下流	T.P.	0.87 m
忠節	-2.55 m	(約 140 m ³ /s) ※

※速報値であり概数値です。
長良川50.2km地点 水位計零点標高T.P.+12.56m

(2) 潮位状況(前日)

月齢 : 18.5

潮 (堰下流水位計)

満潮	7時50分	T.P.	0.95m
	21時00分	T.P.	1.03m
干潮	2時10分	T.P.	-0.54m
	14時50分	T.P.	-1.12m

(4) 塩分濃度(塩化物イオン値)(9時)

河口堰	観測位置	単位	堰上流左岸 5.4km+250m	堰下流左岸 5.4km-250m
塩分濃度 (塩化物イオン値)	上層	mg/l	6	7
	中層	mg/l	6	5
	下層	mg/l	6	10

(5) 水質状況(9時)

*本表のデータは、速報値であり概数値です。

項目	単位	堰流入地点	堰上流水域					堰下流水域	揖斐川	木曾川
		大藪大橋 31.2km	南濃大橋 28.4km	東海大橋 22.6km	長良川大橋 13.6km	伊勢大橋 6.4km	揖斐長良大橋 3.0km	城南 -0.5km	弥富 8.7km	
表層水温	℃	19.4	20.0	19.7	19.9	20.5	19.7	21.3	19.3	
低層水温	℃	—	—	19.8	20.0	20.3	20.7	21.4	—	
pH	—	7.1	7.1	7.1	7.0	7.1	7.2	—	—	
表層DO	mg/l	7.7	9.4	8.8	7.7	7.5	8.0	5.8	8.6	
低層DO	mg/l	—	—	8.9	7.8	7.5	5.5	5.2	—	
COD	mg/l	1.7	1.3	—	—	2.3	—	—	—	
濁度	度	3.2	3.0	17	5	5	9	—	—	
電気伝導度	μS/cm	78	73	—	—	—	—	—	—	
表層塩分濃度 (塩化物イオン値)	mg/l	—	—	3	5	4	200	6,060	ND	
低層塩分濃度 (塩化物イオン値)	mg/l	—	—	4	4	3	5,320	5,680	—	
総窒素	mg/l	0.60	1.13	—	0.80	0.78	0.97	—	—	
総リン	mg/l	0.04	0.05	—	0.05	0.06	0.08	—	—	
クロロフィルa	μg/l	2.4	1.7	1.2	0.9	2.0	4.1	6.4	3.6	

ND：定量下限値未満

(6) ゲート操作状況(9時)

①～⑩号 オーバーフロー

調 査 結 果

(平成27年7月7日)

(1) 気象状況

(観測地点：堰管理所構内)		
天 候	曇り	(9時)
気 温	22.2℃	(9時)
降雨量	3 mm	(前日)

(3) 水位状況(9時)

堰上流：	T.P.	1.12 m
堰下流：	T.P.	0.75 m
忠 節：	-2.71 m	(約 120 m ³ /s) ※
※速報値であり概数値です。 長良川50.2km地点 水位計零点標高T.P.+12.56m		

(2) 潮位状況(前日)

月 齢	19.5		
潮 (堰下流水位計)			
満潮	8時30分	T.P.	0.89m
	21時30分	T.P.	0.97m
干潮	3時10分	T.P.	-0.53m
	15時30分	T.P.	-1.03m

(4) 塩分濃度(塩化物イオン値)(9時)

河口堰	観測位置	単位	堰上流左岸 5.4km+250m	堰下流左岸 5.4km-250m
塩分濃度 (塩化物イオン値)	上層	mg/l	7	11
	中層	mg/l	6	1,600
	下層	mg/l	7	3,000

(5) 水質状況(9時)

* 本表のデータは、速報値であり概数値です。

項目	単位	堰流入地点	堰上流水域					堰下流水域	揖斐川	木曾川
		大藪大橋 31.2km	南濃大橋 28.4km	東海大橋 22.6km	長良川大橋 13.6km	伊勢大橋 6.4km	揖斐長良大橋 3.0km	城 南 -0.5km	弥 富 8.7km	
表層水温	℃	19.3	19.7	19.5	20.0	20.1	20.0	21.2	19.4	
低層水温	℃	—	—	19.6	20.0	19.8	20.8	21.3	—	
pH	—	7.0	7.2	7.0	7.1	7.1	7.1	—	—	
表層DO	mg/l	7.4	8.6	8.6	8.1	7.5	7.7	5.5	8.6	
低層DO	mg/l	—	—	8.6	8.2	7.5	5.0	4.8	—	
COD	mg/l	1.8	1.5	—	—	2.3	—	—	—	
濁度	度	1.8	2.4	10	5	6	7	—	—	
電気伝導度	μS/cm	94	81	—	—	—	—	—	—	
表層塩分濃度 (塩化物イオン値)	mg/l	—	—	3	4	4	780	5,760	ND	
低層塩分濃度 (塩化物イオン値)	mg/l	—	—	4	3	3	6,660	5,960	—	
総窒素	mg/l	0.70	1.10	—	0.74	0.81	0.98	—	—	
総リン	mg/l	0.05	0.06	—	0.04	0.06	0.07	—	—	
クロロフィルa	μg/l	2.3	1.7	1.4	0.8	2.0	4.1	4.6	4.1	

ND：定量下限値未満

(6) ゲート操作状況(9時)

①～⑩号 オーバーフロー

調 査 結 果

(平成27年7月8日)

(1) 気象状況

(観測地点：堰管理所構内)		
天 候	： 雨	(9時)
気 温	： 23.4℃	(9時)
降雨量	： 7mm	(前日)

(3) 水位状況(9時)

堰上流	： T.P.	1.06 m
堰下流	： T.P.	0.48 m
忠 節	： -2.81 m	(約 100 m ³ /s) ※
※速報値であり概数値です。 長良川50.2km地点 水位計零点標高T.P.+12.56m		

(2) 潮位状況(前日)

月 齢	： 20.5
潮 (堰下流水位計)	
満潮	： 9時30分 T.P. 0.78m
	22時10分 T.P. 0.85m
干潮	： 4時00分 T.P. -0.51m
	15時50分 T.P. -0.87m

(4) 塩分濃度(塩化物イオン値)(9時)

河口堰	観測位置	単位	堰上流左岸 5.4km+250m	堰下流左岸 5.4km-250m
塩分濃度 (塩化物イオン値)	上層	mg/l	6	1,600
	中層	mg/l	6	5,400
	下層	mg/l	6	7,700

(5) 水質状況(9時)

* 本表のデータは、速報値であり概数値です。

項目	単位	堰流入地点	堰上流水域				堰下流水域	揖斐川	木曾川
		大藪大橋 31.2km	南濃大橋 28.4km	東海大橋 22.6km	長良川大橋 13.6km	伊勢大橋 6.4km	揖斐長良大橋 3.0km	城 南 -0.5km	弥 富 8.7km
表層水温	℃	欠測	欠測	19.7	20.0	20.2	19.8	20.8	19.2
低層水温	℃	—	—	19.8	20.0	20.0	21.2	21.6	—
pH	—	欠測	欠測	7.0	7.1	7.1	7.2	—	—
表層DO	mg/l	欠測	欠測	8.6	7.8	7.8	7.7	7.0	8.7
低層DO	mg/l	—	—	8.7	7.9	7.6	3.9	4.2	—
COD	mg/l	欠測	欠測	—	—	2.3	—	—	—
濁度	度	欠測	欠測	5	5	5	7	—	—
電気伝導度	μS/cm	欠測	欠測	—	—	—	—	—	—
表層塩分濃度 (塩化物イオン値)	mg/l	—	—	3	5	4	1,060	3,040	ND
低層塩分濃度 (塩化物イオン値)	mg/l	—	—	5	4	3	10,260	7,240	—
総窒素	mg/l	欠測	欠測	—	0.76	0.75	0.98	—	—
総リン	mg/l	欠測	欠測	—	0.05	0.05	0.07	—	—
クロロフィルa	μg/l	欠測	欠測	1.1	1.1	2.2	4.4	4.0	3.7

ND：定量下限値未満

(6) ゲート操作状況(9時)

①～⑩号 オーバーフロー

調 査 結 果

(平成27年7月9日)

(1) 気象状況

(観測地点：堰管理所構内)		
天 候	曇り	(9時)
気 温	23.4℃	(9時)
降雨量	2 mm	(前日)

(3) 水位状況(9時)

堰上流：	T.P.	0.92 m
堰下流：	T.P.	0.08 m
忠 節：	-2.70 m	(約 120 m ³ /s) ※
※速報値であり概数値です。 長良川50.2km地点 水位計零点標高T.P.+12.56m		

(2) 潮位状況(前日)

月 齢	21.5		
潮 (堰下流水位計)			
満潮	10時20分	T.P.	0.60m
	23時00分	T.P.	0.79m
干潮	4時40分	T.P.	-0.51m
	16時50分	T.P.	-0.63m

(4) 塩分濃度(塩化物イオン値)(9時)

河口堰	観測位置	単位	堰上流左岸 5.4km+250m	堰下流左岸 5.4km-250m
塩分濃度 (塩化物イオン値)	上層	mg/l	6	430
	中層	mg/l	6	740
	下層	mg/l	7	1,500

(5) 水質状況(9時)

* 本表のデータは、速報値であり概数値です。

項目	単位	堰流入地点	堰上流水域					堰下流水域	揖斐川	木曾川
		大藪大橋 31.2km	南濃大橋 28.4km	東海大橋 22.6km	長良川大橋 13.6km	伊勢大橋 6.4km	揖斐長良大橋 3.0km	城 南 -0.5km	弥 富 8.7km	
表層水温	℃	20.1	20.3	20.1	20.3	20.4	20.2	21.2	19.3	
低層水温	℃	—	—	20.2	20.4	20.1	21.3	21.3	—	
pH	—	7.0	7.2	7.0	7.0	7.1	7.2	—	—	
表層DO	mg/l	7.4	9.9	8.8	7.7	7.7	7.7	6.1	8.8	
低層DO	mg/l	—	—	8.8	7.7	7.6	2.7	4.8	—	
COD	mg/l	1.8	1.2	—	—	2.3	—	—	—	
濁度	度	3.8	1.6	5	5	5	5	—	—	
電気伝導度	μS/cm	103	92	—	—	—	—	—	—	
表層塩分濃度 (塩化物イオン値)	mg/l	—	—	3	5	4	920	4,180	ND	
低層塩分濃度 (塩化物イオン値)	mg/l	—	—	5	4	3	11,420	5,300	—	
総窒素	mg/l	0.65	1.19	—	0.78	0.76	0.99	—	—	
総リン	mg/l	0.05	0.06	—	0.05	0.05	0.08	—	—	
クロロフィルa	μg/l	2.4	1.7	1.0	1.0	2.8	5.3	7.3	3.3	

ND：定量下限値未満

(6) ゲート操作状況(9時)

①～⑩号 オーバーフロー

調 査 結 果

(平成27年7月10日)

(1) 気象状況

(観測地点：堰管理所構内)		
天 候	曇り	(9時)
気 温	24.3℃	(9時)
降雨量	30 mm	(前日)

(3) 水位状況(9時)

堰上流：	T.P.	0.86 m
堰下流：	T.P.	-0.29 m
忠 節：	-2.78 m	(約 110 m ³ /s) ※
※速報値であり概数値です。 長良川50.2km地点 水位計零点標高T.P.+12.56m		

(2) 潮位状況(前日)

月 齢	22.5
潮 (堰下流水位計)	
満潮	11時40分 T.P. 0.53m
	- T.P. -
干潮	5時40分 T.P. -0.48m
	17時50分 T.P. -0.34m

(4) 塩分濃度(塩化物イオン値)(9時)

河口堰	観測位置	単位	堰上流左岸 5.4km+250m	堰下流左岸 5.4km-250m
塩分濃度 (塩化物イオン値)	上層	mg/l	7	110
	中層	mg/l	7	290
	下層	mg/l	7	640

(5) 水質状況(9時)

* 本表のデータは、速報値であり概数値です。

項目	単位	堰流入地点	堰上流水域					堰下流水域	揖斐川	木曾川
		大藪大橋 31.2km	南濃大橋 28.4km	東海大橋 22.6km	長良川大橋 13.6km	伊勢大橋 6.4km	揖斐長良大橋 3.0km	城 南 -0.5km	弥 富 8.7km	
表層水温	℃	21.1	21.7	21.8	21.0	21.0	20.7	21.7	19.6	
低層水温	℃	—	—	21.8	21.0	20.6	21.1	21.6	—	
pH	—	7.0	7.1	7.0	7.1	7.1	7.2	—	—	
表層DO	mg/l	7.0	8.9	8.3	7.6	7.6	7.7	6.1	8.7	
低層DO	mg/l	—	—	8.3	7.5	7.4	2.1	5.6	—	
COD	mg/l	2.2	1.8	—	—	2.4	—	—	—	
濁度	度	3.6	4.2	8	7	4	7	—	—	
電気伝導度	μS/cm	97	91	—	—	—	—	—	—	
表層塩分濃度 (塩化物イオン値)	mg/l	—	—	3	5	5	240	2,080	ND	
低層塩分濃度 (塩化物イオン値)	mg/l	—	—	4	5	4	10,820	3,040	—	
総窒素	mg/l	0.61	1.30	—	0.80	0.70	0.97	—	—	
総リン	mg/l	0.06	0.08	—	0.06	0.06	0.08	—	—	
クロロフィルa	μg/l	2.8	2.3	1.9	1.4	2.0	4.6	3.2	3.3	

ND：定量下限値未満

(6) ゲート操作状況(9時)

①～⑩号 オーバーフロー

調 査 結 果

(平成27年7月11日)

(1) 気象状況

(観測地点：堰管理所構内)

天 候 : 晴 れ (9時)

気 温 : 26.7 °C (9時)

降雨量 : - mm (前日)

(3) 水位状況(9時)

堰上流 : T.P. 0.88 m

堰下流 : T.P. -0.62 m

忠 節 : -2.91 m (約 95 m³/s) ※

※速報値であり概数値です。
長良川50.2km地点 水位計零点標高T.P.+12.56m

(2) 潮位状況(前日)

月 齢 : 23.5

潮 (堰下流水位計)

満潮 : 0時10分 T.P. 0.75m

13時30分 T.P. 0.54m

干潮 : 7時20分 T.P. -0.53m

18時50分 T.P. -0.23m

(4) 塩分濃度(塩化物イオン値)(9時)

河口堰	観測位置	単位	堰上流左岸 5.4km+250m	堰下流左岸 5.4km-250m
塩分濃度 (塩化物イオン値)	上層	mg/l	8	390
	中層	mg/l	7	520
	下層	mg/l	8	1,800

(5) 水質状況(9時)

* 本表のデータは、速報値であり概数値です。

項目	単位	堰流入地点	堰上流水域				堰下流水域	揖斐川	木曾川
		大藪大橋 31.2km	南濃大橋 28.4km	東海大橋 22.6km	長良川大橋 13.6km	伊勢大橋 6.4km	揖斐長良大橋 3.0km	城 南 -0.5km	弥 富 8.7km
表層水温	°C	22.3	23.0	23.6	22.8	22.5	22.2	22.1	20.7
低層水温	°C	—	—	23.5	22.7	20.9	21.4	22.2	—
pH	—	7.0	7.2	7.0	7.0	7.2	7.2	—	—
表層DO	mg/l	6.8	8.5	8.7	7.4	7.9	7.6	6.4	8.8
低層DO	mg/l	—	—	8.6	7.4	7.2	6.1	4.4	—
COD	mg/l	1.8	1.4	—	—	2.4	—	—	—
濁度	度	2.2	2.4	4	7	4	7	—	—
電気伝導度	μS/cm	109	99	—	—	—	—	—	—
表層塩分濃度 (塩化物イオン値)	mg/l	—	—	3	4	5	340	2,180	ND
低層塩分濃度 (塩化物イオン値)	mg/l	—	—	4	4	5	2,080	4,180	—
総窒素	mg/l	0.64	1.15	—	0.80	0.70	0.97	—	—
総リン	mg/l	0.06	0.07	—	0.07	0.06	0.09	—	—
クロロフィルa	μg/l	2.2	1.7	1.1	2.8	3.2	4.1	2.8	3.2

ND：定量下限値未満

(6) ゲート操作状況(9時)

①～⑩号 オーバーフロー

調 査 結 果

(平成27年7月12日)

(1) 気象状況

(観測地点：堰管理所構内)

天 候 : 曇り (9時)

気 温 : 26.5 °C (9時)

降雨量 : - mm (前日)

(3) 水位状況(9時)

堰上流 : T.P. 0.90 m

堰下流 : T.P. -0.70 m

忠 節 : -3.02 m (約 80 m³/s) ※

※速報値であり概数値です。
長良川50.2km地点 水位計零点標高T.P.+12.56m

(2) 潮位状況(前日)

月 齢 : 24.5

潮 (堰下流水位計)

満潮 : 1時30分 T.P. 0.68m

15時00分 T.P. 0.58m

干潮 : 8時30分 T.P. -0.66m

20時00分 T.P. -0.09m

(4) 塩分濃度(塩化物イオン値)(9時)

河口堰	観測位置	単位	堰上流左岸 5.4km+250m	堰下流左岸 5.4km-250m
塩分濃度 (塩化物イオン値)	上層	mg/l	7	660
	中層	mg/l	7	920
	下層	mg/l	8	2,300

(5) 水質状況(9時)

* 本表のデータは、速報値であり概数値です。

項目	単位	堰流入地点	堰上流水域					堰下流水域	揖斐川	木曾川
		大藪大橋 31.2km	南濃大橋 28.4km	東海大橋 22.6km	長良川大橋 13.6km	伊勢大橋 6.4km	揖斐長良大橋 3.0km	城 南 -0.5km	弥 富 8.7km	
表層水温	°C	24.0	24.6	24.5	24.1	24.4	23.6	23.8	21.3	
低層水温	°C	—	—	24.5	23.8	21.4	22.9	23.6	—	
pH	—	7.0	7.2	7.1	7.2	7.3	7.2	—	—	
表層DO	mg/l	6.5	8.3	8.5	8.0	8.3	7.4	6.1	8.6	
低層DO	mg/l	—	—	8.6	7.6	6.7	6.7	4.8	—	
COD	mg/l	2.0	1.2	—	—	3.0	—	—	—	
濁度	度	2.8	2.2	5	4	6	8	—	—	
電気伝導度	μS/cm	113	92	—	—	—	—	—	—	
表層塩分濃度 (塩化物イオン値)	mg/l	—	—	3	4	4	540	2,560	ND	
低層塩分濃度 (塩化物イオン値)	mg/l	—	—	4	4	4	2,440	5,300	—	
総窒素	mg/l	0.76	1.09	—	0.76	0.69	0.98	—	—	
総リン	mg/l	0.06	0.07	—	0.06	0.07	0.08	—	—	
クロロフィルa	μg/l	2.0	1.5	1.0	2.7	16.4	9.9	3.7	4.4	

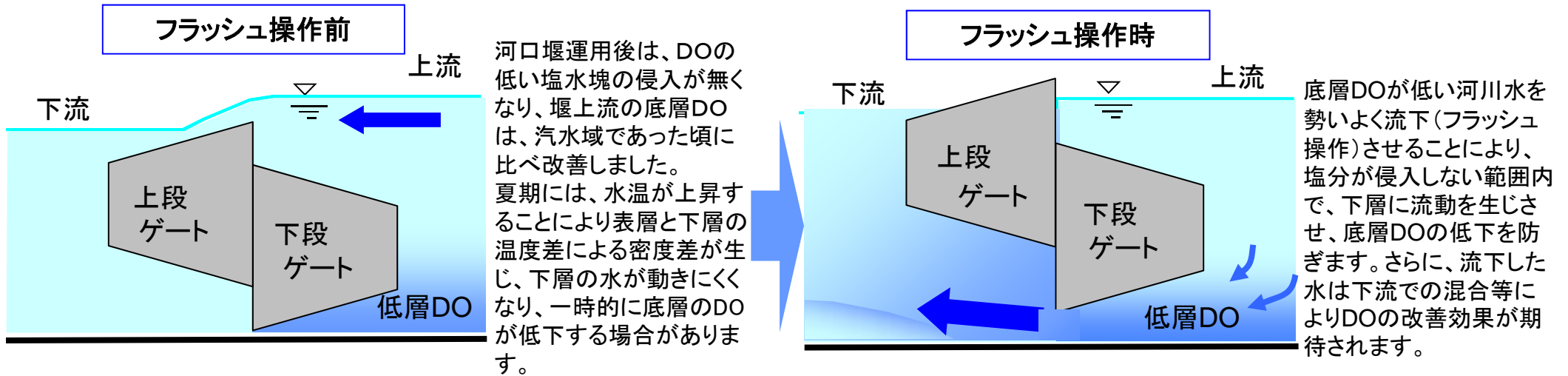
ND：定量下限値未満

(6) ゲート操作状況(9時)

①～⑩号 オーバーフロー

アンダーフローによるフラッシュ操作とは

- 目的** 河川環境の保全と更なる改善に向け、夏期（4月～9月）に、堰上流河川の底層の溶存酸素量（DO）が低下する頻度を減少させることを目指す。
- 実施内容** 伊勢大橋地点の底層DOが7.5mg/l未満のとき、堰下流水位が満潮を迎えた後、アンダーフロー操作によって30分間、最大600m³/秒の流出量の増量操作を行う。



【フラッシュ操作による水位変化の模式図】

