











北総台地の農作物 MAP

凡 例	
	導水路
	揚水機場
	ファームポンド(F.P)
	分水口
	用水路(幹線・支線)
	揚水機場(国営)
	調整水槽(国営)
	用水路(国営)
	水田受益地
	畑 受益地

