


利根大堰におけるサケの遡上状況

平成20年度10月



月日	曜日	天候	下流流量 m3/s	水温 °C	平成20年度					平成19年度		平成18年度	
					魚道別遡上数			当日計	累計	当日計	累計	当日計	累計
					1号	2号	3号						
10月1日	水	晴	171	17.2	0	—	—	0	0	0	0	0	0
10月2日	木	晴	148	17.1	0	—	—	0	0	0	0	0	0
10月3日	金	晴	136	17.9	0	—	—	0	0	3	3	0	0
10月4日	土	晴	136	17.9	0	1	1	2	2	0	3	4	4
10月5日	日	晴	124	18.4	0	0	0	0	2	1	4	1	5
10月6日	月	雨晴	309	18.4	2	1	3	6	8	4	8	0	5
10月7日	火	晴	208	17.7	0	2	1	3	11	0	8	1	6
10月8日	水	雨曇	308	18.1	0	0	2	2	13	4	12	0	6
10月9日	木	晴	166	18.3	1	0	0	1	14	5	17	1	7
10月10日	金	晴	145	19.0	0	1	5	6	20	3	20	2	9
小計					3	5	12	20	20	20	20	9	9
10月11日	土	晴	141	19.3	0	0	1	1	21	5	25	0	9
10月12日	日	晴	118	16.9	2	0	5	7	28	6	31	1	10
10月13日	月	晴	110	16.7	0	1	0	1	29	3	34	3	13
10月14日	火	曇	106	17.9	2	0	2	4	33	5	39	5	18
10月15日	水	晴	130	16.9	3	0	1	4	37	7	46	5	23
10月16日	木	晴	106	17.6	3	1	1	5	42	18	64	11	34
10月17日	金	晴	94	17.6	0	1	1	2	44	10	74	3	37
10月18日	土	晴	87	17.1	2	0	1	3	47	3	77	13	50
10月19日	日	晴	94	17.4	1	1	5	7	54	21	98	14	64
10月20日	月	晴	75	17.6	4	1	3	8	62	45	143	9	73
小計					17	5	20	42	62	123	143	64	73
10月21日	火	晴	80	17.8	3	1	3	7	69	31	174	18	91
10月22日	水	晴	90	17.3	3	4	3	10	79	16	190	22	113
10月23日	木	雨	75	17.6	7	2	5	14	93	12	202	26	139
10月24日	金	雨	91	17.6	12	8	8	28	121	8	210	22	161
10月25日	土	曇	118	17.0	9	5	2	16	137	14	224	6	167
10月26日	日	曇	87	17.0	2	0	4	6	143	30	254	6	173
10月27日	月	晴	78	15.9	9	2	0	11	154	45	299	42	215
10月28日	火	晴	84	15.8	11	0	2	13	167	9	308	25	240
10月29日	水	晴	78	15.8	3	2	7	12	179	28	336	23	263
10月30日	木	晴	68	14.6	11	2	4	17	196	42	378	27	290
10月31日	金	晴	71	14.0	16	2	4	22	218	58	436	40	330
小計					86	28	42	156	218	293	436	257	330
合計					106	38	74	218	218	293	436	257	330


(注) 【平成20年度】

1. 天気・下流流量・水温は、午前9時の状況を示す。
2. 2・3号魚道の遡上数は、計器を用いた自動計測による速報値です。
調査終了後に遡上数の解析・分析を行う為、遡上数が変わる可能性があります。
3. 1号魚道については、
(10月) 午後3時からの1回の調査になります。
(11月) 午前9時・午後2時からの2回の調査になります。
(12月) 午後2時からの1回の調査になります。
4. 金・土・日については、月曜日に更新します。



利根大堰におけるサケの遡上状況

平成20年度11月



月日	曜日	天候	下流流量 m3/s	水温 °C	平成20年度					平成19年度		平成18年度	
					魚道別遡上数			当日計	累計	当日計	累計	当日計	累計
					1号	2号	3号						
11月1日	土	晴	133	13.0	16	1	7	24	242	151	587	23	353
11月2日	日	晴	116	13.3	5	5	10	20	262	151	738	44	397
11月3日	月	晴	110	13.9	14	4	10	28	290	85	823	35	432
11月4日	火	晴	107	13.6	14	9	6	29	319	127	950	35	467
11月5日	水	晴	63	13.2	22	9	16	47	366	193	1143	35	502
11月6日	木	晴	67	13.1	30	8	21	59	425	221	1364	70	572
11月7日	金	曇晴	65	13.4	49	20	31	100	525	167	1531	64	636
11月8日	土	曇	60	13.4	67	8	16	91	616	127	1658	67	703
11月9日	日	曇	59	11.2	21	5	13	39	655	111	1769	60	763
11月10日	月	晴	51	11.2	42	16	33	91	746	130	1899	72	835
小計					280	85	163	528	746	1463	1899	505	835
11月11日	火	曇	59	12.2	82	31	16	129	875	147	2046	131	966
11月12日	水	曇	56	11.7	52	18	40	110	985	103	2149	137	1103
11月13日	木	晴	56	12.0	35	27	56	118	1103	89	2238	71	1174
11月14日	金	晴	59	12.8	97	41	69	207	1310	100	2338	77	1251
11月15日	土	曇	52	13.1	91	47	73	211	1521	66	2404	139	1390
11月16日	日	雨曇	59	12.6	62	36	62	160	1681	56	2460	140	1530
11月17日	月	晴	63	13.3	58	21	91	170	1851	55	2515	144	1674
11月18日	火	晴	68	14.1	97	35	130	262	2113	45	2560	64	1738
11月19日	水	晴	56	12.4	67	21	78	166	2279	35	2595	126	1864
11月20日	木	晴	52	10.5	23	6	19	48	2327	73	2668	102	1966
小計					664	283	634	1581	2327	769	2668	1131	1966
11月21日	金	晴	51	9.6	25	5	17	47	2374	99	2767	82	2048
11月22日	土	晴	47	9.4	32	12	51	95	2469	88	2855	107	2155
11月23日	日	晴	55	9.3	55	19	50	124	2593	55	2910	122	2277
11月24日	月	曇雨	48	10.0	171	23	131	325	2918	55	2965	84	2361
11月25日	火	晴	118	10.0	77	48	261	386	3304	123	3088	50	2411
11月26日	水	晴	84	10.8	100	23	137	260	3564	201	3289	52	2463
11月27日	木	曇雨	64	11.0	128	10	66	204	3768	178	3467	86	2549
11月28日	金	雨晴	110	10.2	60	61	123	244	4012	119	3586	39	2588
11月29日	土	晴	124	9.8	44	50	133	227	4239	131	3717	18	2606
11月30日	日	晴	84	10.1	21	30	71	122	4361	175	3892	79	2685
小計					713	281	1040	2034	4361	1224	3892	719	2685
11月合計					1657	649	1837	4143	4361	3456	3892	2355	2685
合計					1763	687	1911	4361	4361	3456	3892	2355	2685


10月1日からの遡上数です。

(注) 【平成20年度】

1. 天気・下流流量・水温は、午前9時の状況を示す。
2. 2・3号魚道の遡上数は、計器を用いた自動計測による速報値です。
調査終了後に遡上数の解析・分析を行う為、遡上数が変わる可能性があります。
3. 1号魚道については、
(10月) 午後3時からの1回の調査になります。
(11月) 午前9時・午後2時からの2回の調査になります。
(12月) 午後2時からの1回の調査になります。
4. 金・土・日については、月曜日に更新します。



利根大堰におけるサケの遡上状況



平成20年度12月

採捕月日	曜日	天候	下流流量 m3/s	水温 °C	平成20年度					平成19年度		平成18年度	
					魚道別遡上数			当日計	累計	当日計	累計	当日計	累計
					1号	2号	3号						
12月1日	月	晴	63	9.1	14	14	54	82	4443	80	3972	50	2735
12月2日	火	曇	71	9.1	22	6	56	84	4527	90	4062	56	2791
12月3日	水	晴	71	8.8	27	11	60	98	4625	90	4152	35	2826
12月4日	木	晴	67	9.5	25	15	56	96	4721	76	4228	33	2859
12月5日	金	曇雨	67	10.2	48	14	63	125	4846	84	4312	35	2894
12月6日	土	晴	84	10.2	54	26	51	131	4977	42	4354	24	2918
12月7日	日	晴	67	7.6	12	8	19	39	5016	65	4419	41	2959
12月8日	月	晴	63	7.3	15	4	37	56	5072	38	4457	39	2998
12月9日	火	曇雨	67	7.8	13	3	53	69	5141	59	4516	49	3047
12月10日	水	晴	123	9.0	42	25	51	118	5259	30	4546	38	3085
小計					272	126	500	898	5259	654	4546	400	3085
12月11日	木	晴	75	10.2	26	16	18	60	5319	41	4587	15	3100
12月12日	金	晴	68	9.7	10	4	26	40	5359	38	4625	18	3118
12月13日	土	晴	67	9.9	25	3	11	39	5398	33	4658	17	3135
12月14日	日	雨曇	71	9.3	16	2	15	33	5431	24	4682	24	3159
12月15日	月	晴	67	8.2	8	5	28	41	5472	14	4696	14	3173
12月16日	火	晴	71	7.8	4	4	24	32	5504	11	4707	8	3181
12月17日	水	曇雨	64	8.2	7	0	9	16	5520	3	4710	3	3184
12月18日	木	晴	64	8.5	2	2	5	9	5529	12	4722	4	3188
12月19日	金	晴	53	8.7	8	4	8	20	5549	8	4730	7	3195
12月20日	土	晴	53	8.3	2	0	3	5	5554	15	4745	4	3199
小計					108	40	147	295	5554	199	4745	114	3199
12月21日	日	晴	59	8.1	1	1	6	8	5562	8	4753	7	3206
12月22日	月	曇雨	53	8.5	1	4	6	11	5573	0	4753	5	3211
12月23日	火	晴	60	8.3	0	2	11	13	5586	4	4757	0	3211
12月24日	水	晴	59	7.8	3	1	9	13	5599	5	4762	0	3211
12月25日	木	晴	56	7.5	3	2	2	7	5606	7	4769	4	3215
12月26日	金	※2・3号魚道の遡上数は、計器を用いた自動計測による●速報値●です。 調査終了後に、遡上数の解析・分析を行うため遡上数が変わる可能性があります ありますので、あらかじめ御了承下さいませよう、よろしくお願ひします。 サケの遡上調査は、12月25日をもちまして終了しました。 調査へのご協力ありがとうございました。											
12月27日	土												
12月28日	日												
12月29日	月												
12月30日	火												
12月31日	水												
小計					8	10	34	52	5606	24	4769	16	3215
12月合計					388	176	681	1245	5606	877	4769	530	3215
合計					2151	863	2592	5606	5606	877	4769	530	3215

10月1日からの遡上数です。

(注) 【平成20年度】

1. 天気・下流流量・水温は、午前9時の状況を示す。
2. 2・3号魚道の遡上数は、計器を用いた自動計測による速報値です。
調査終了後に遡上数の解析・分析を行う為、遡上数が変わる可能性があります。
3. 1号魚道については、
(10月) 午後3時からの1回の調査になります。
(11月) 午前9時・午後2時からの2回の調査になります。
(12月) 午後2時からの1回の調査になります。
4. 金・土・日については、月曜日に更新します。



(尾)

平成18年度からのサケ累計遡上数比較グラフ

