

# 管 理 日 報

平成 26年 2月 1日 土 曜 日

**【設定水位】**

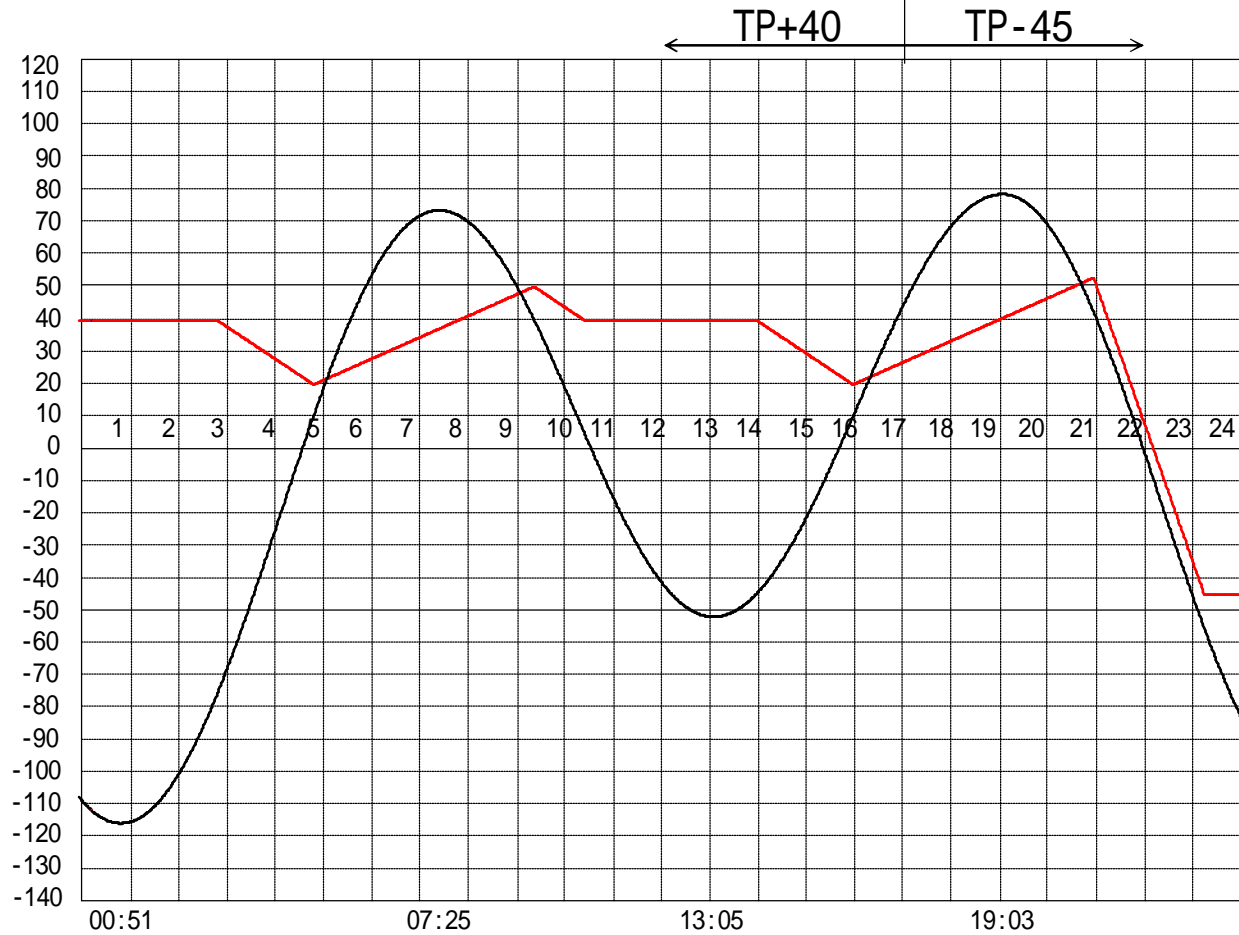
定水位 T.P cm  
 " T.P cm  
 最低水位 T.P cm

**【指定門扉】**

今切 号  
 旧吉 号

**【9時概況】**

上流水位 T.P cm  
 下流水位 T.P cm  
 気 温  
 天 候



操作モード 設定時刻 設定水位	今切川	定水位 ( ) 02:50 TP+20	定水位 ( ) 13:50 TP+20	干満 20:20 5H
	旧吉野川	"	"	"

# 管 理 日 報

平成 26年 2月 2日 日 曜 日

### 【設定水位】

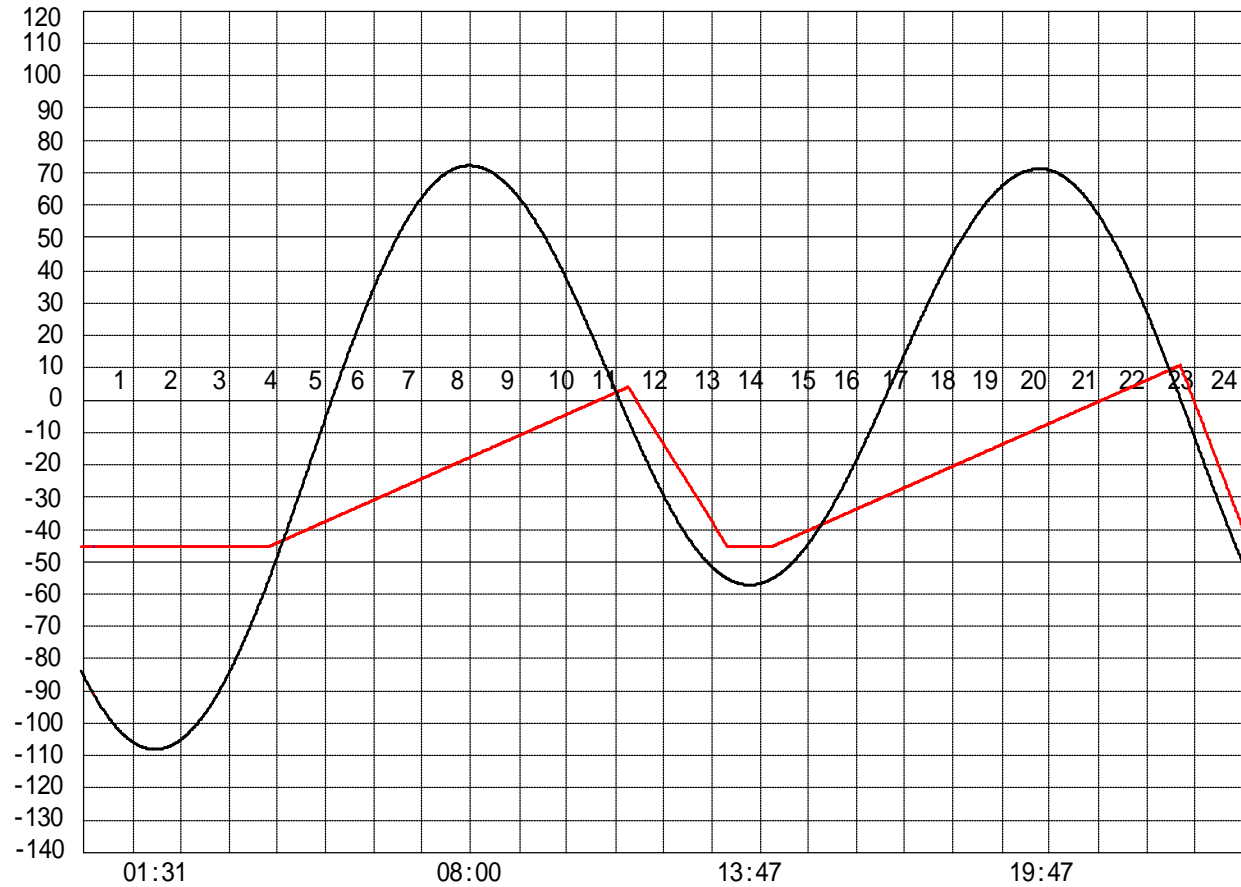
定水位 T.P cm  
 " T.P cm  
 最低水位 T.P cm

### 【指定門扉】

今切 号  
 旧吉 号

### 【9時概況】

上流水位 T.P cm  
 下流水位 T.P cm  
 気 温  
 天 候



操作モード 設定時刻 設定水位	今切川		干満 08:30 5H	干満 20:50 5H
	旧吉野川		"	"

# 管 理 日 報

平成 26年 2月 3日 月 曜 日

**【設定水位】**

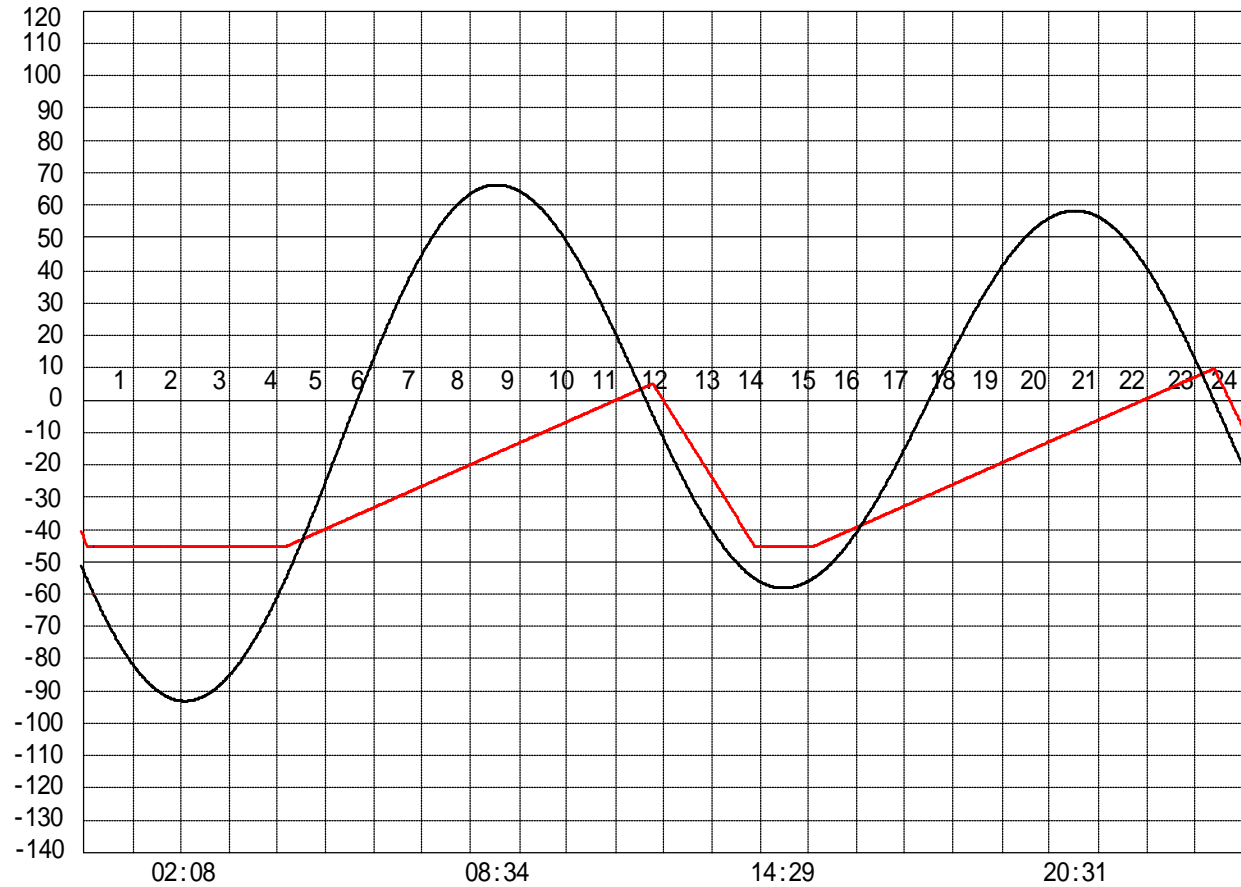
定水位 T.P cm  
 " T.P cm  
 最低水位 T.P cm

**【指定門扉】**

今切 号  
 旧吉 号

**【9時概況】**

上流水位 T.P cm  
 下流水位 T.P cm  
 気 温  
 天 候



操 作 モ ー ド 設 定 時 刻 設 定 水 位	今 切 川			干満 09:10 5H		干満 21:30 5H
	旧 吉 野 川			"		"

# 管 理 日 報

平成 26年 2月 4日 火 曜 日

**【設定水位】**

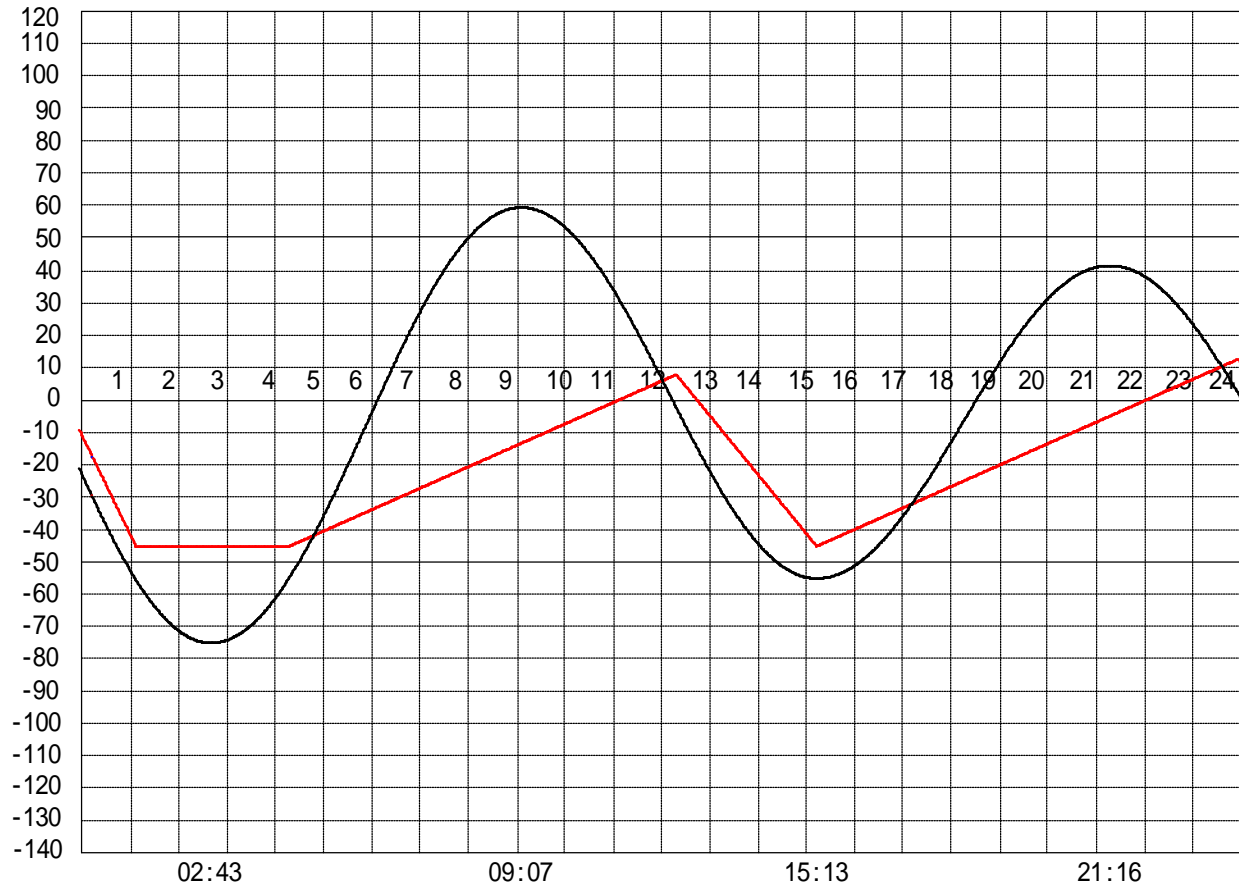
定水位 T.P cm  
 " T.P cm  
 最低水位 T.P cm

**【指定門扉】**

今切 号  
 旧吉 号

**【9時概況】**

上流水位 T.P cm  
 下流水位 T.P cm  
 気 温  
 天 候



操作モード  
 設定時刻  
 設定水位

今切川  
 旧吉野川

干満  
 10:00 5H

干満  
 22:00 5H

"

"

# 管 理 日 報

平成 26年 2月 5日 水 曜 日

**【設定水位】**

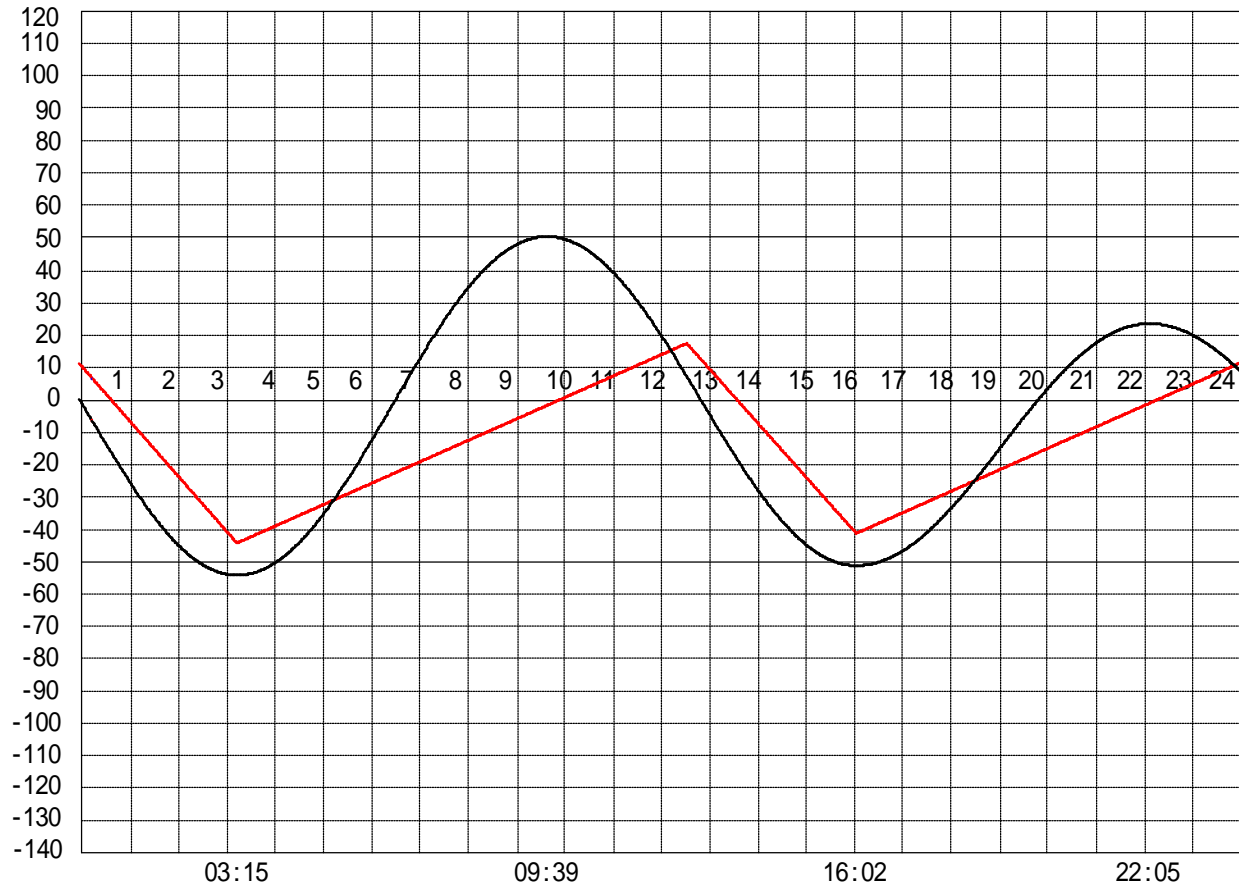
定水位 T.P cm  
 " T.P cm  
 最低水位 T.P cm

**【指定門扉】**

今切 号  
 旧吉 号

**【9時概況】**

上流水位 T.P cm  
 下流水位 T.P cm  
 気 温  
 天 候



操作モード 設定時刻 設定水位	今切川			干満 10:50 5H		干満 23:30 4H
	旧吉野川			"		"

# 管 理 日 報

平成 26年 2月 6日 木 曜 日

**【設定水位】**

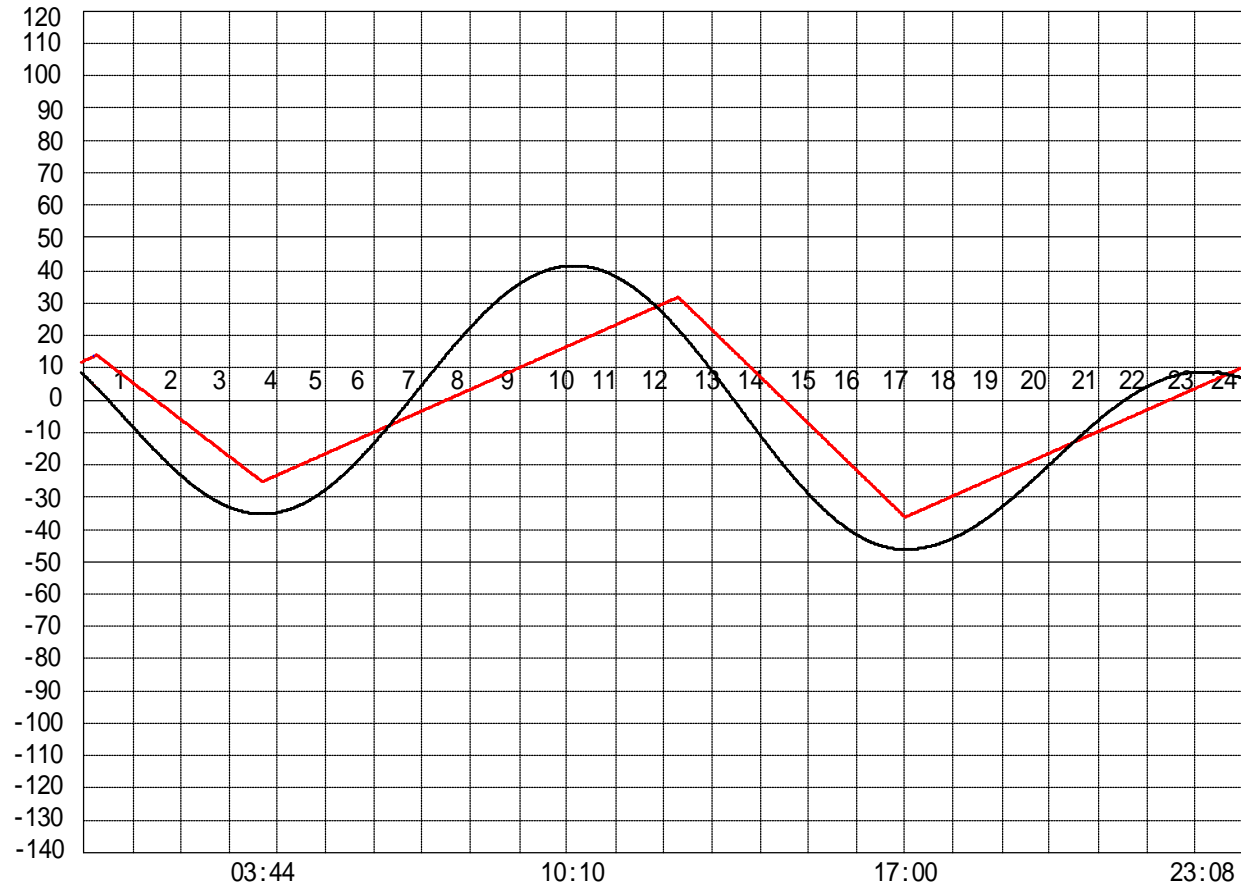
定水位 T.P cm  
 " T.P cm  
 最低水位 T.P cm

**【指定門扉】**

今切 号  
 旧吉 号

**【9時概況】**

上流水位 T.P cm  
 下流水位 T.P cm  
 気 温  
 天 候



操 作 モ ー ド 設 定 時 刻 設 定 水 位	今 切 川			干 満 10:40 6H	
	旧 吉 野 川			"	

# 管 理 日 報

平成 26年 2月 7日 金 曜 日

**【設定水位】**

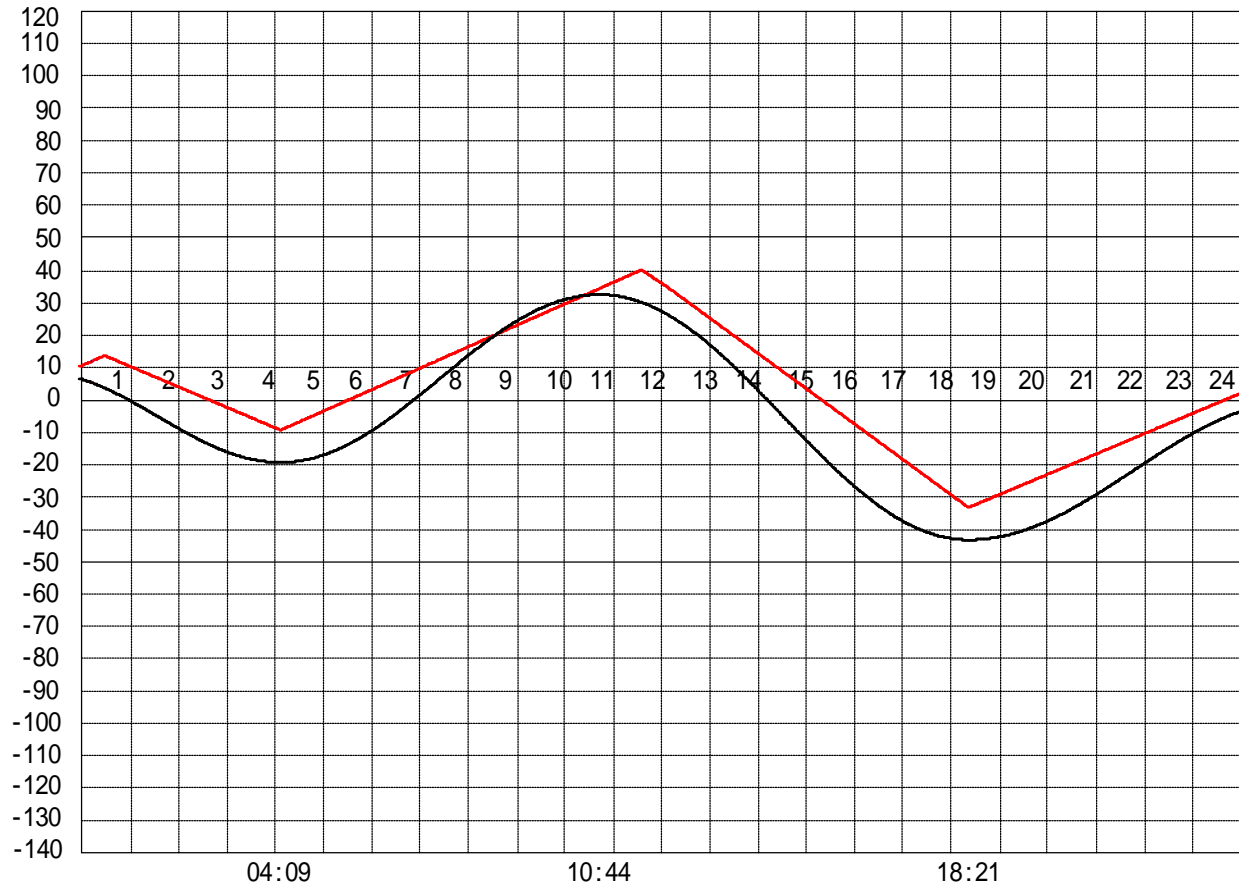
定水位 T.P cm  
 " T.P cm  
 最低水位 T.P cm

**【指定門扉】**

今切 号  
 旧吉 号

**【9時概況】**

上流水位 T.P cm  
 下流水位 T.P cm  
 気 温  
 天 候



操 作 一 ド 設 定 時 刻 設 定 水 位	今 切 川		干 満 12:10 6H
	旧 吉 野 川		"

# 管 理 日 報

平成 26年 2月 8日 土 曜 日

## 【設定水位】

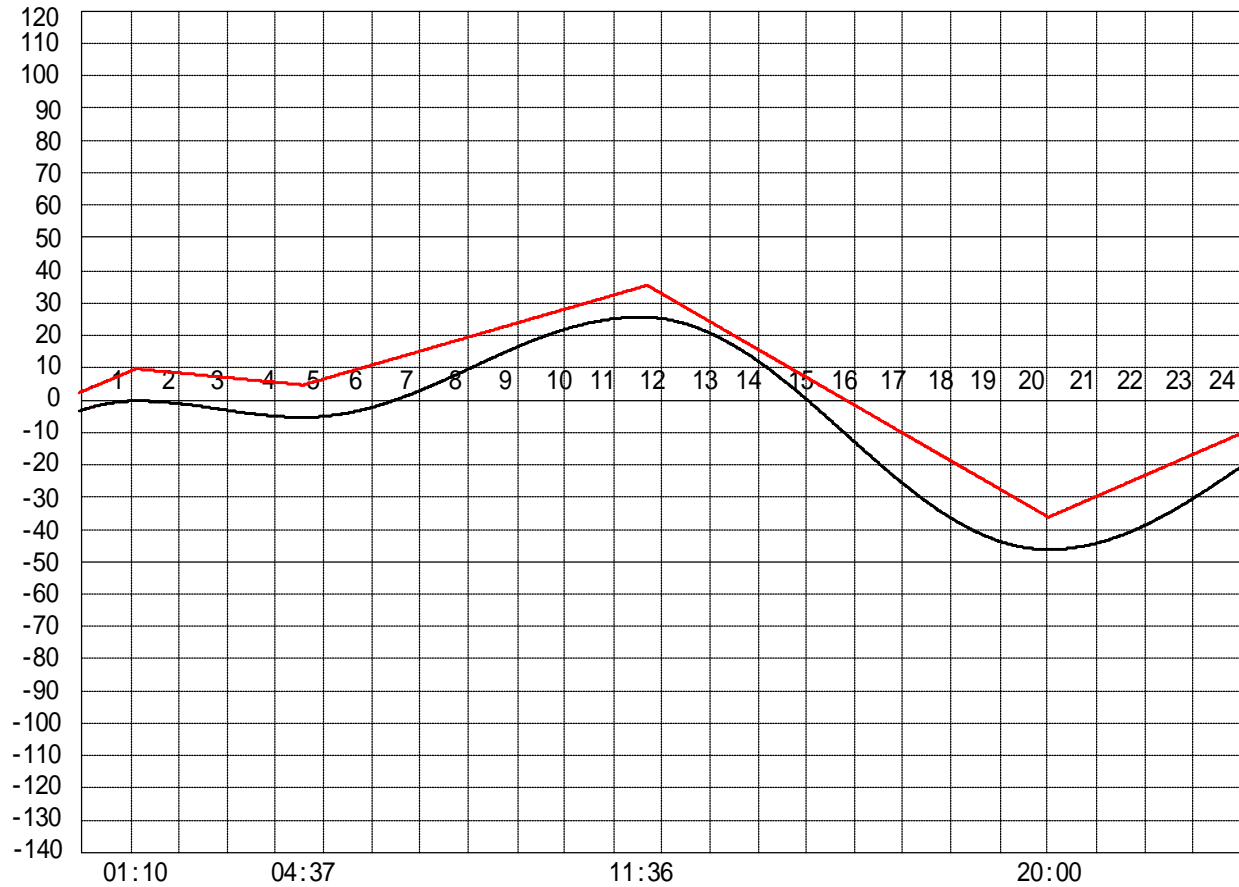
定水位 T.P cm  
 " T.P cm  
 最低水位 T.P cm

## 【指定門扉】

今切 号  
 旧吉 号

## 【9時概況】

上流水位 T.P cm  
 下流水位 T.P cm  
 気 温  
 天 候



操作モード  
 設定時刻  
 設定水位

今切川  
 旧吉野川



# 管 理 日 報

平成 26年 2月 9日 日 曜 日

## 【設定水位】

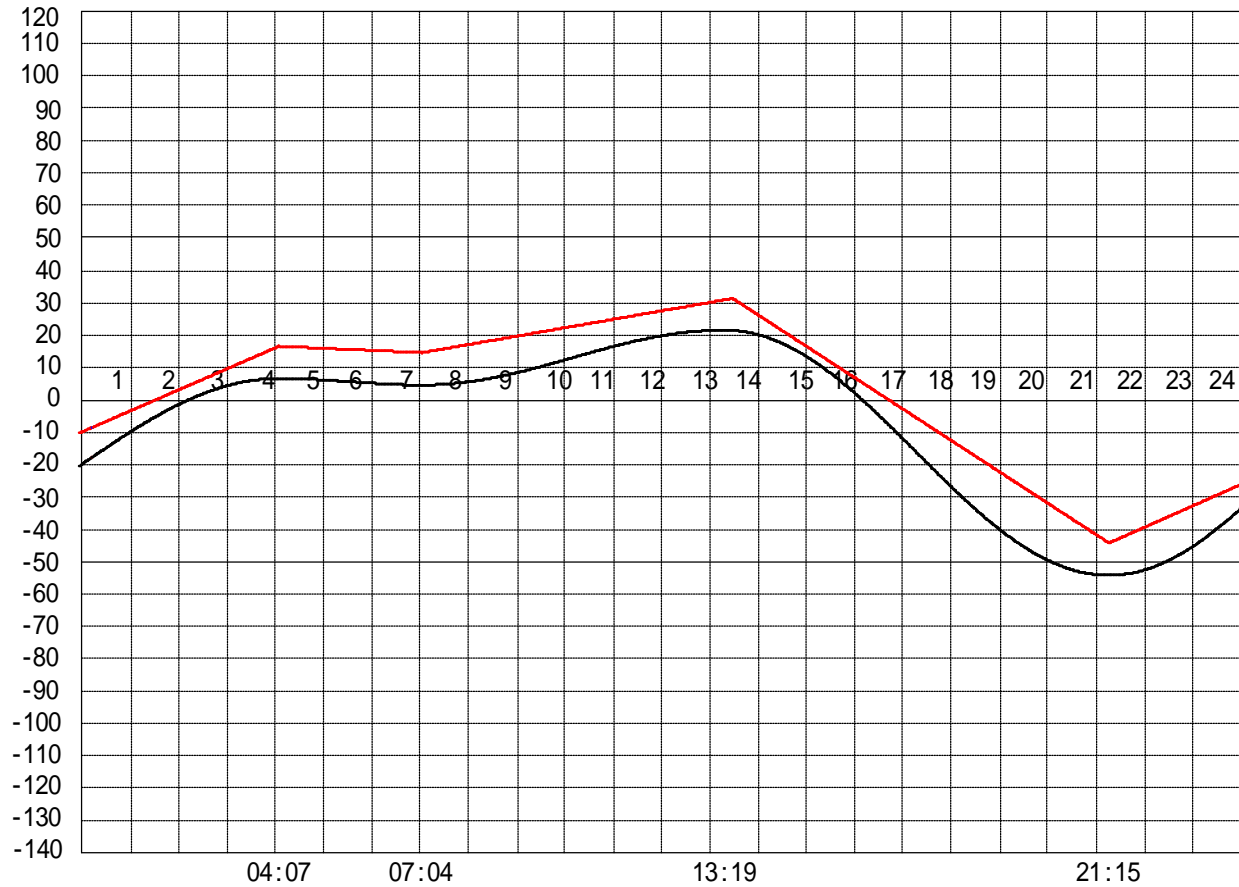
定水位 T.P cm  
 " T.P cm  
 最低水位 T.P cm

## 【指定門扉】

今切 号  
 旧吉 号

## 【9時概況】

上流水位 T.P cm  
 下流水位 T.P cm  
 気 温  
 天 候



操作モード  
 設定時刻  
 設定水位

今切川  
 旧吉野川

# 管 理 日 報

平成 26年 2月 10日 月 曜 日

**【設定水位】**

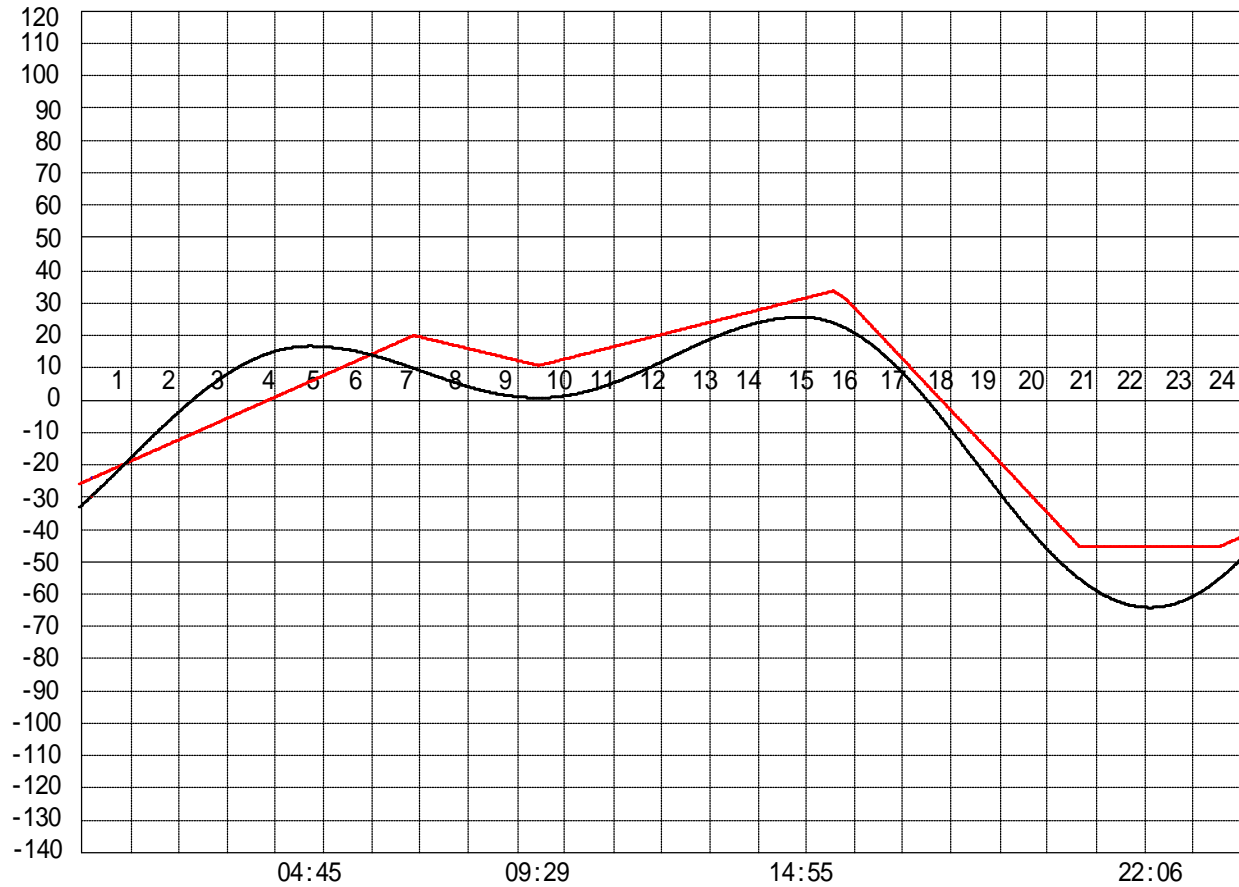
定水位 T.P cm  
 " T.P cm  
 最低水位 T.P cm

**【指定門扉】**

今切 号  
 旧吉 号

**【9時概況】**

上流水位 T.P cm  
 下流水位 T.P cm  
 気 温  
 天 候



操作モード  
 設定時刻  
 設定水位

今切川  
 旧吉野川

干満  
 15:50 6H

"

# 管 理 日 報

平成 26年 2月 11日 火 曜 日

**【設定水位】**

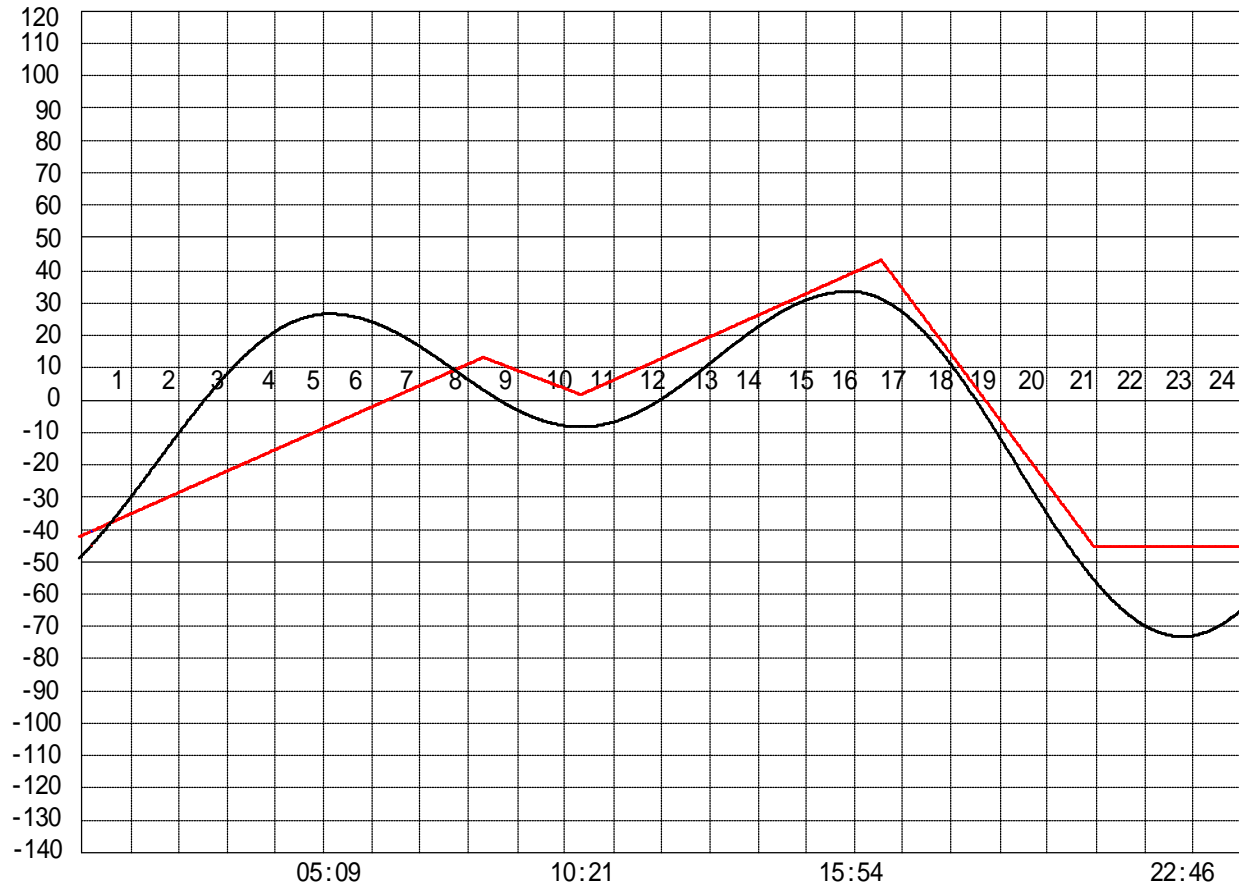
定水位 T.P cm  
 " T.P cm  
 最低水位 T.P cm

**【指定門扉】**

今切 号  
 旧吉 号

**【9時概況】**

上流水位 T.P cm  
 下流水位 T.P cm  
 気 温  
 天 候



操作モード  
 設定時刻  
 設定水位

今切川  
 旧吉野川

干満  
 16:30 6H  
 "

# 管 理 日 報

平成 26年 2月 12日 水 曜 日

**【設定水位】**

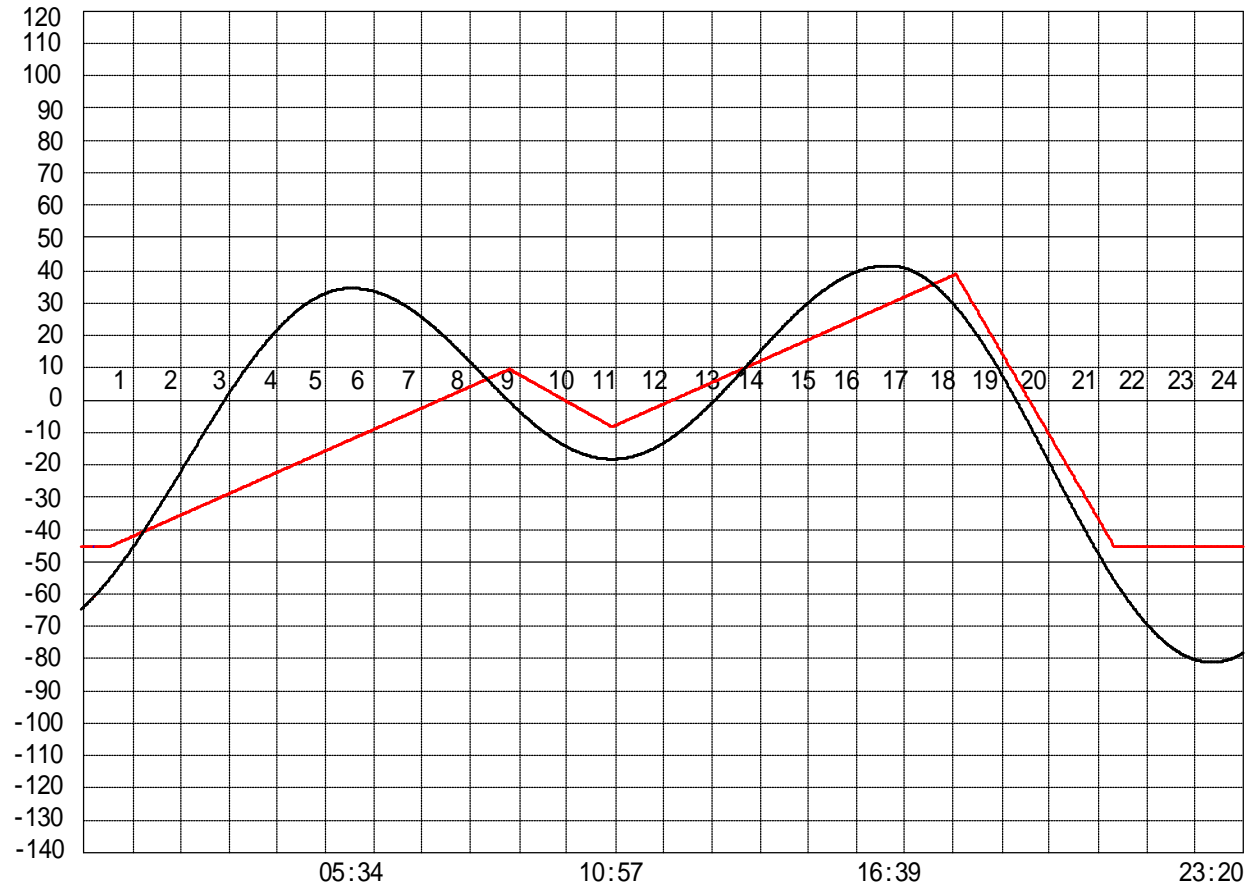
定水位 T.P cm  
 " T.P cm  
 最低水位 T.P cm

**【指定門扉】**

今切 号  
 旧吉 号

**【9時概況】**

上流水位 T.P cm  
 下流水位 T.P cm  
 気 温  
 天 候



操作モード  
 設定時刻  
 設定水位

今切川  
 旧吉野川

干満  
 18:00 5H  
 "

# 管 理 日 報

平成 26年 2月 13日 木 曜 日

**【設定水位】**

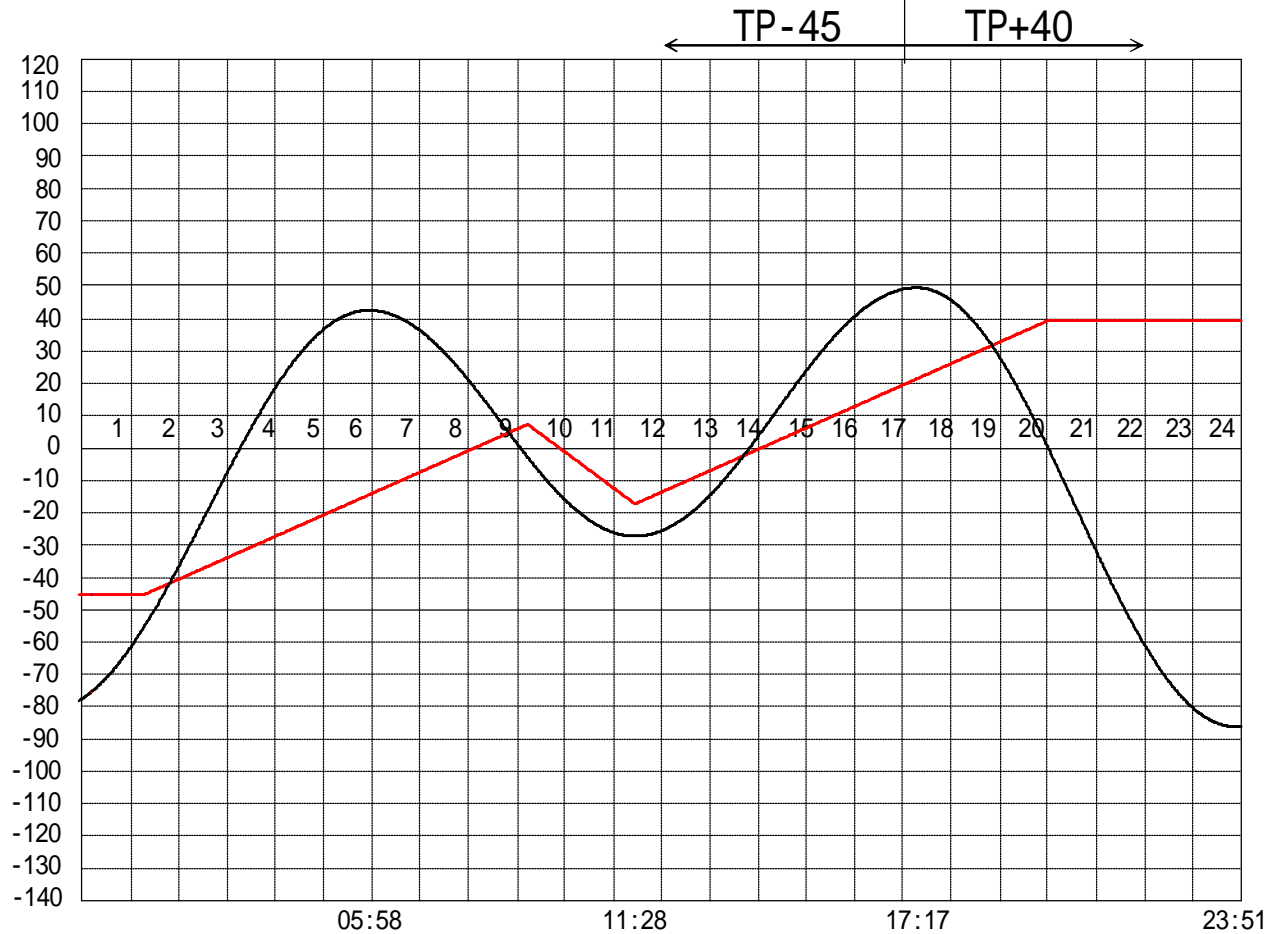
定水位 T.P cm  
 " T.P cm  
 最低水位 T.P cm

**【指定門扉】**

今切 号  
 旧吉 号

**【9時概況】**

上流水位 T.P cm  
 下流水位 T.P cm  
 気 温  
 天 候



操作モード  
 設定時刻  
 設定水位

今切川  
 旧吉野川

干満  
 07:10 4H  
 "

# 管 理 日 報

平成 26年 2月 14日 金 曜 日

**【設定水位】**

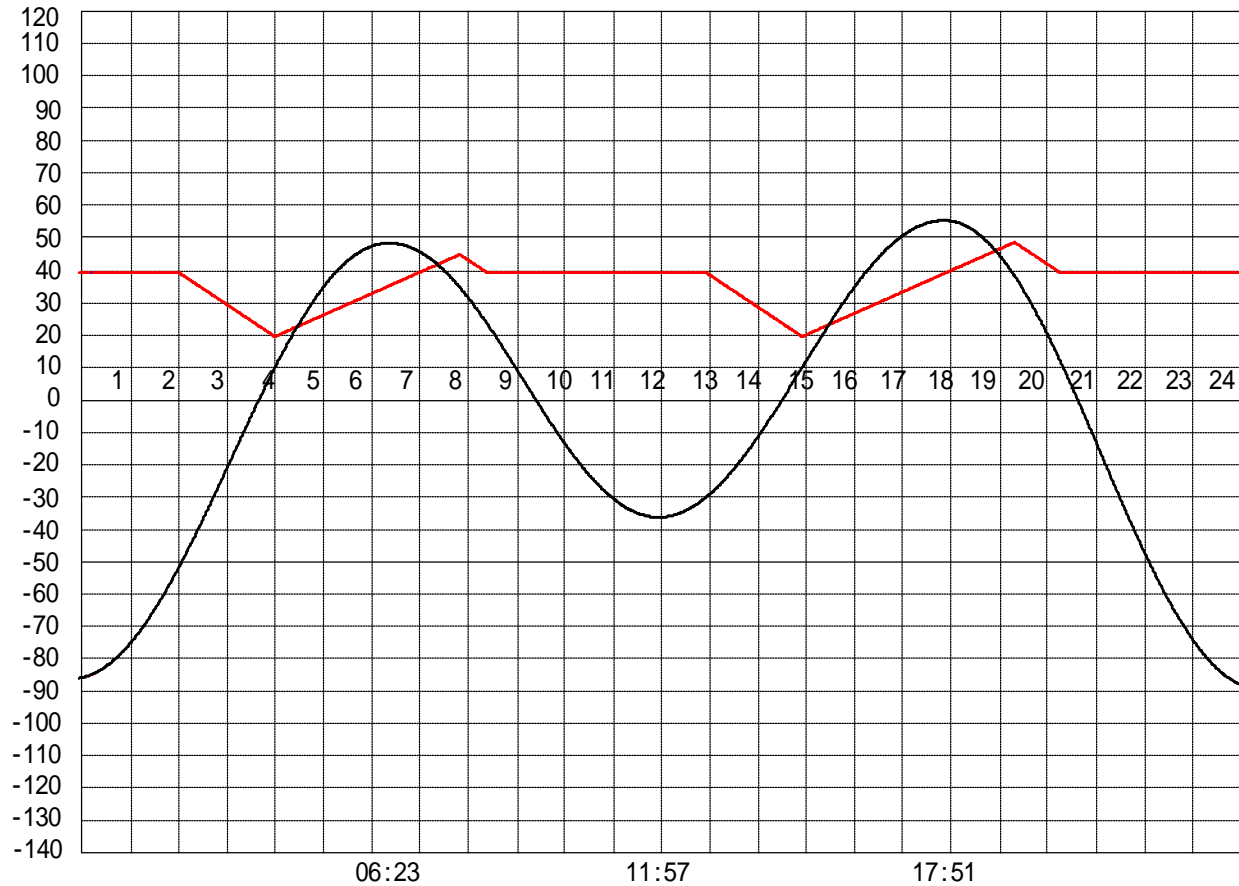
定水位 T.P cm  
 " T.P cm  
 最低水位 T.P cm

**【指定門扉】**

今切 号  
 旧吉 号

**【9時概況】**

上流水位 T.P cm  
 下流水位 T.P cm  
 気 温  
 天 候



操作モード 設定時刻 設定水位	今切川	定水位 ( ) 02:00 TP+20	定水位 ( ) 12:50 TP+20
	旧吉野川	"	"

# 管 理 日 報

平成 26年 2月 15日 土 曜 日

**【設定水位】**

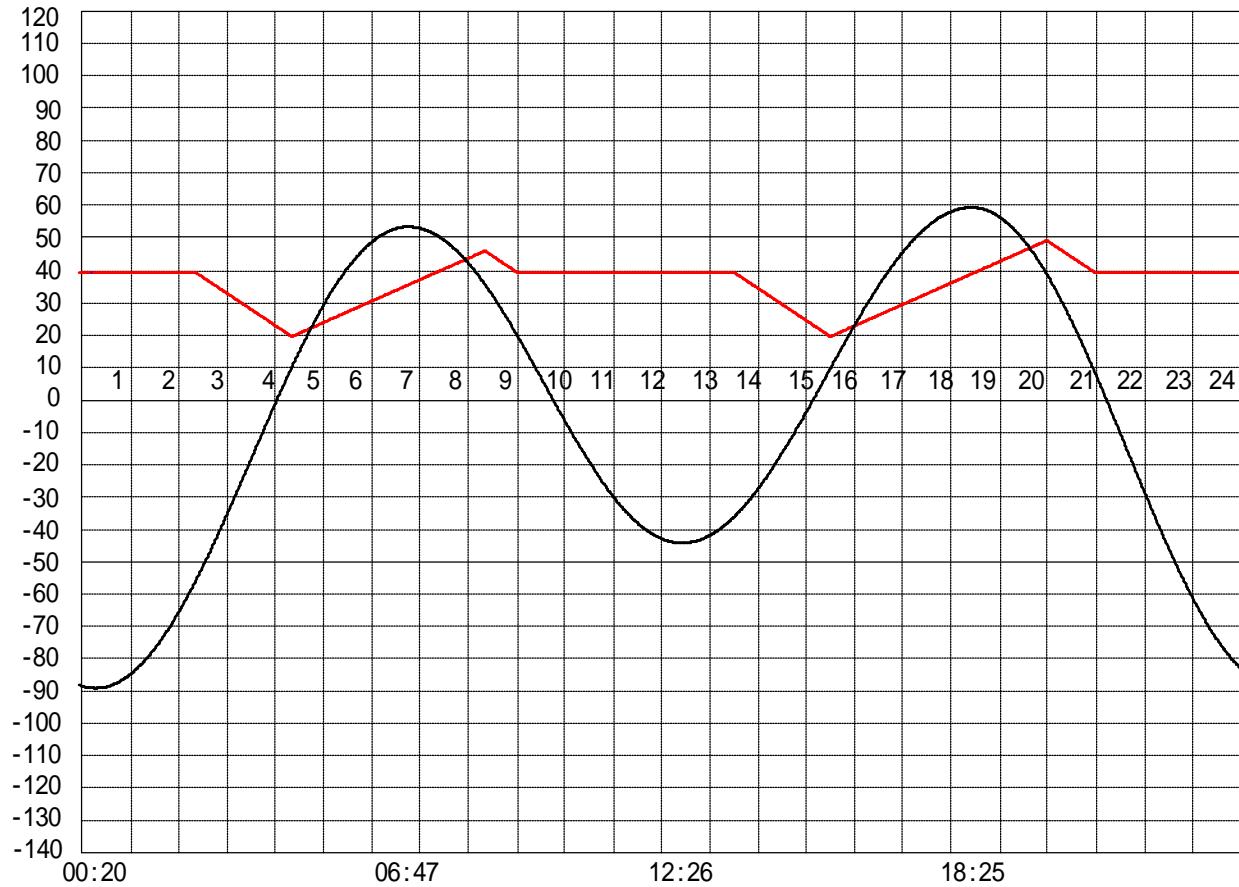
定水位 T.P cm  
 " T.P cm  
 最低水位 T.P cm

**【指定門扉】**

今切 号  
 旧吉 号

**【9時概況】**

上流水位 T.P cm  
 下流水位 T.P cm  
 気 温  
 天 候



操作モード  
 設定時刻  
 設定水位

今切川  
 旧吉野川

定水位 ( )  
 02:20 TP+20

定水位 ( )  
 13:30 TP+20

"

"

# 管 理 日 報

平成 26年 2月 16日 日曜日

**【設定水位】**

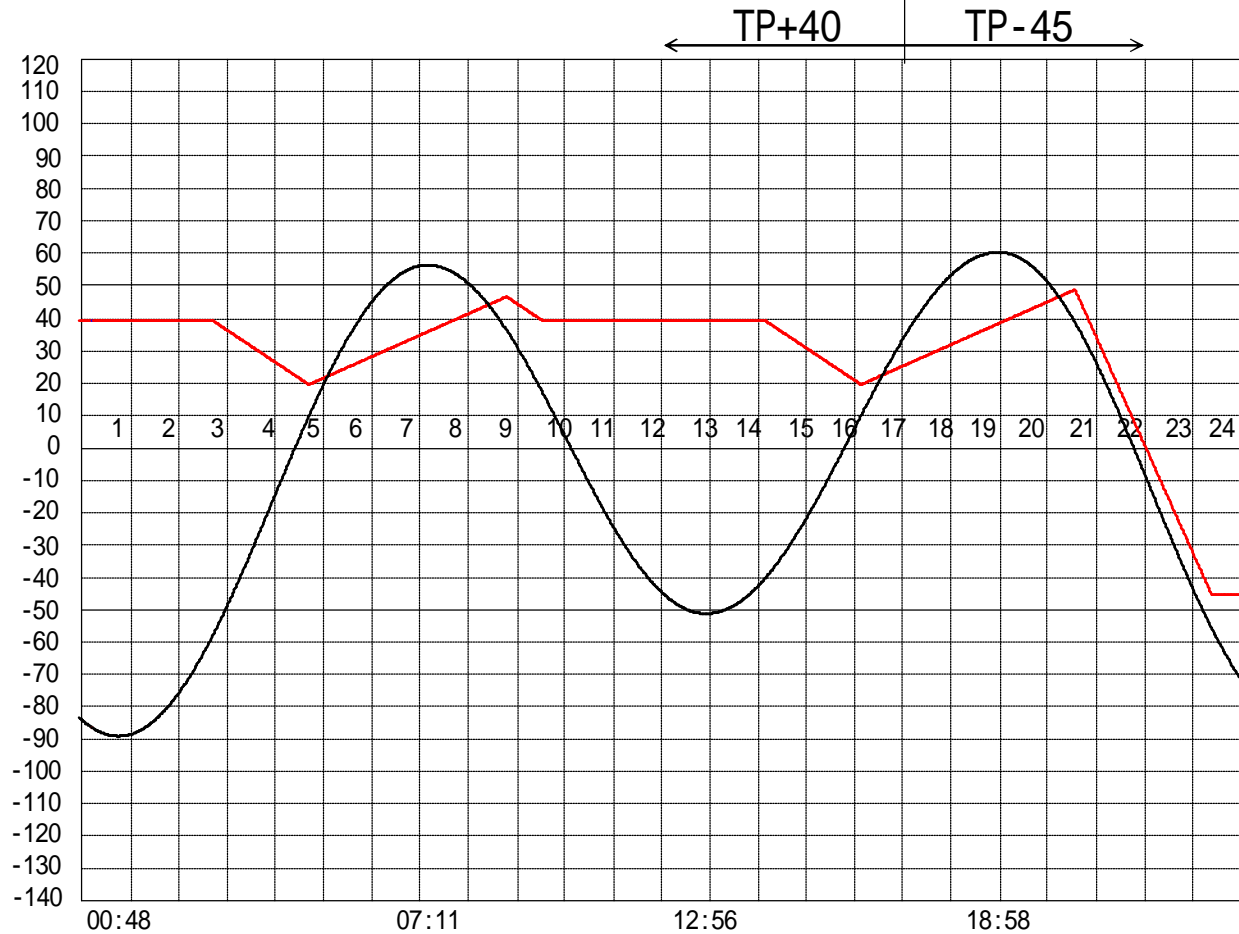
定水位 T.P cm  
 " T.P cm  
 最低水位 T.P cm

**【指定門扉】**

今切 号  
 旧吉 号

**【9時概況】**

上流水位 T.P cm  
 下流水位 T.P cm  
 気 温  
 天 候



操作モード 設定時刻 設定水位	今切川	定水位 ( ) 02:40 TP+20	定水位 ( ) 14:00 TP+20	干満 20:00 5H
	旧吉野川	"	"	"



# 管 理 日 報

平成 26年 2月 17日 月 曜 日

**【設定水位】**

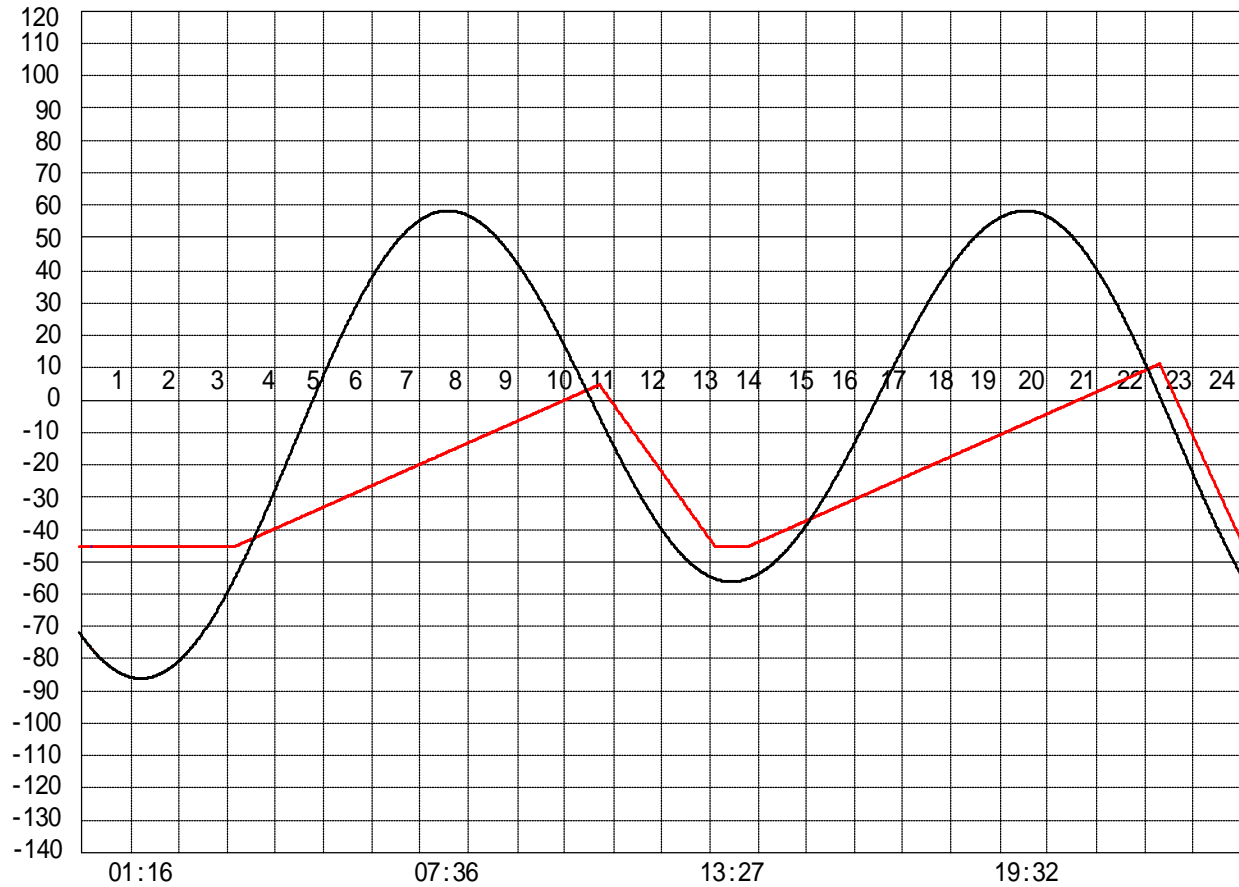
定水位 T.P cm  
 " T.P cm  
 最低水位 T.P cm

**【指定門扉】**

今切 号  
 旧吉 号

**【9時概況】**

上流水位 T.P cm  
 下流水位 T.P cm  
 気 温  
 天 候



操作モード 設定時刻 設定水位	今切川			干満 08:10 5H		干満 20:30 5H
	旧吉野川			"		"

# 管 理 日 報

平成 26年 2月 18日 火 曜 日

### 【設定水位】

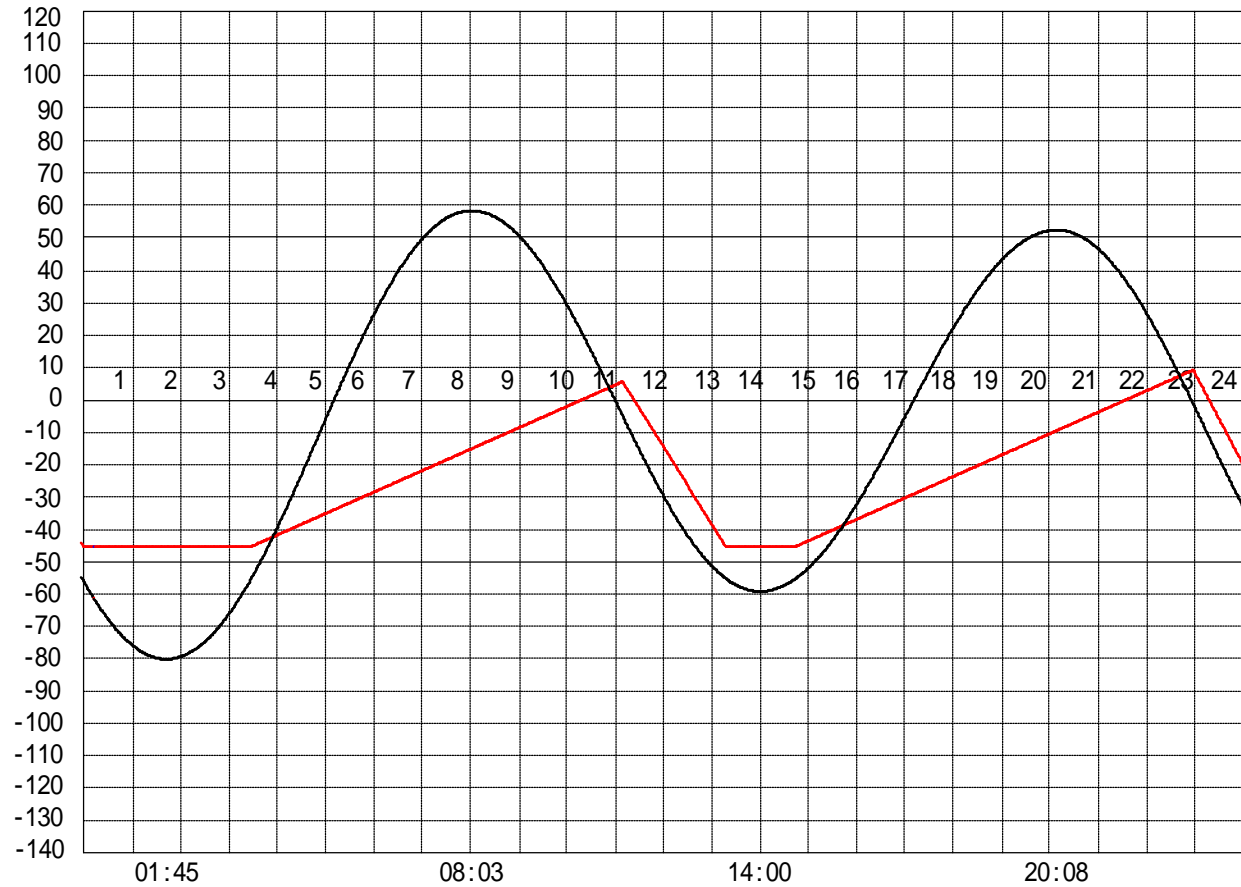
定水位 T.P cm  
 " T.P cm  
 最低水位 T.P cm

### 【指定門扉】

今切 号  
 旧吉 号

### 【9時概況】

上流水位 T.P cm  
 下流水位 T.P cm  
 気 温  
 天 候



操 作 モ ー ド 設 定 時 刻 設 定 水 位	今 切 川		干 満 08:40 5H		干 満 21:00 5H
	旧 吉 野 川		"		"

# 管 理 日 報

平成 26年 2月 19日 水 曜 日

**【設定水位】**

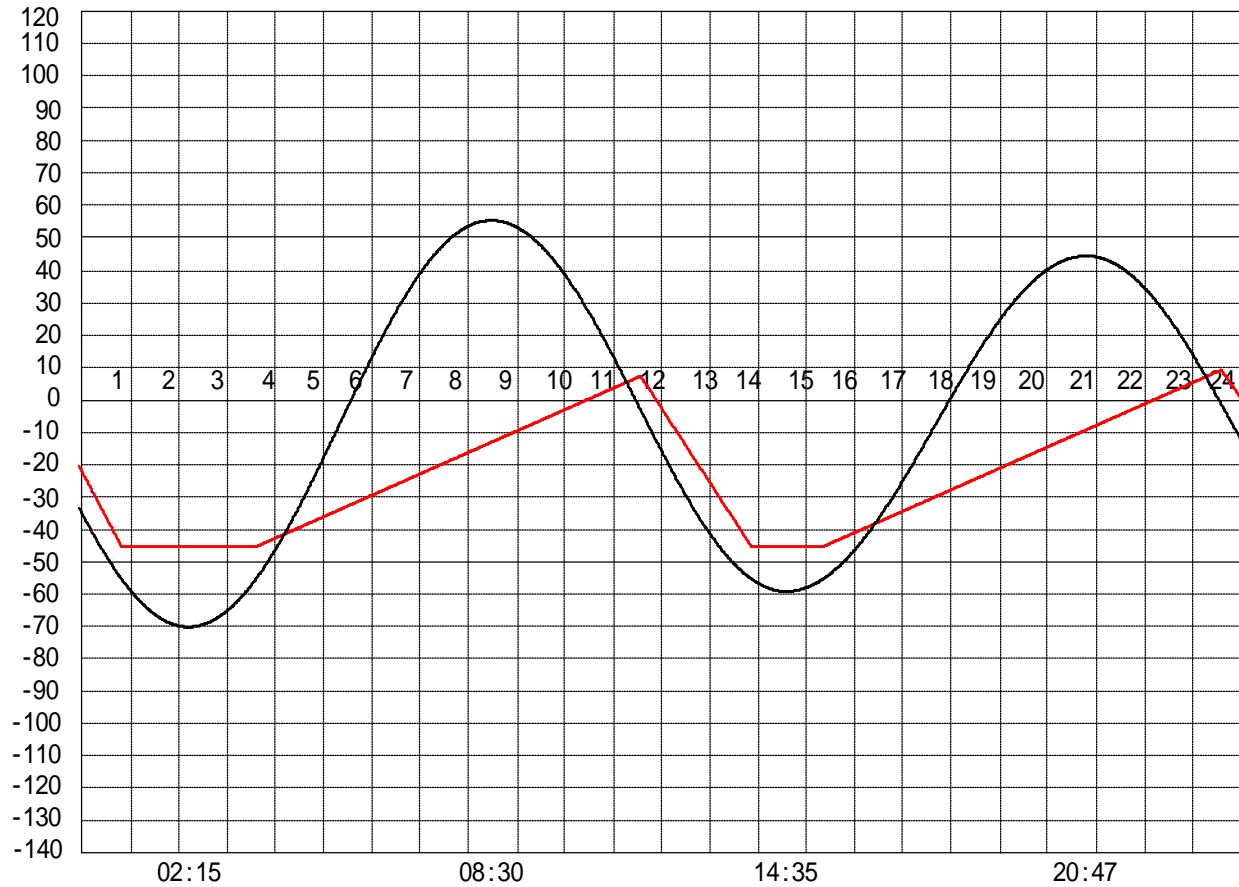
定水位 T.P cm  
 " T.P cm  
 最低水位 T.P cm

**【指定門扉】**

今切 号  
 旧吉 号

**【9時概況】**

上流水位 T.P cm  
 下流水位 T.P cm  
 気 温  
 天 候



操 作 モ ー ド 設 定 時 刻 設 定 水 位	今 切 川			干 満 09:20 5H		干 満 21:30 5H
	旧 吉 野 川			"		"

# 管 理 日 報

平成 26年 2月 20日 木 曜 日

**【設定水位】**

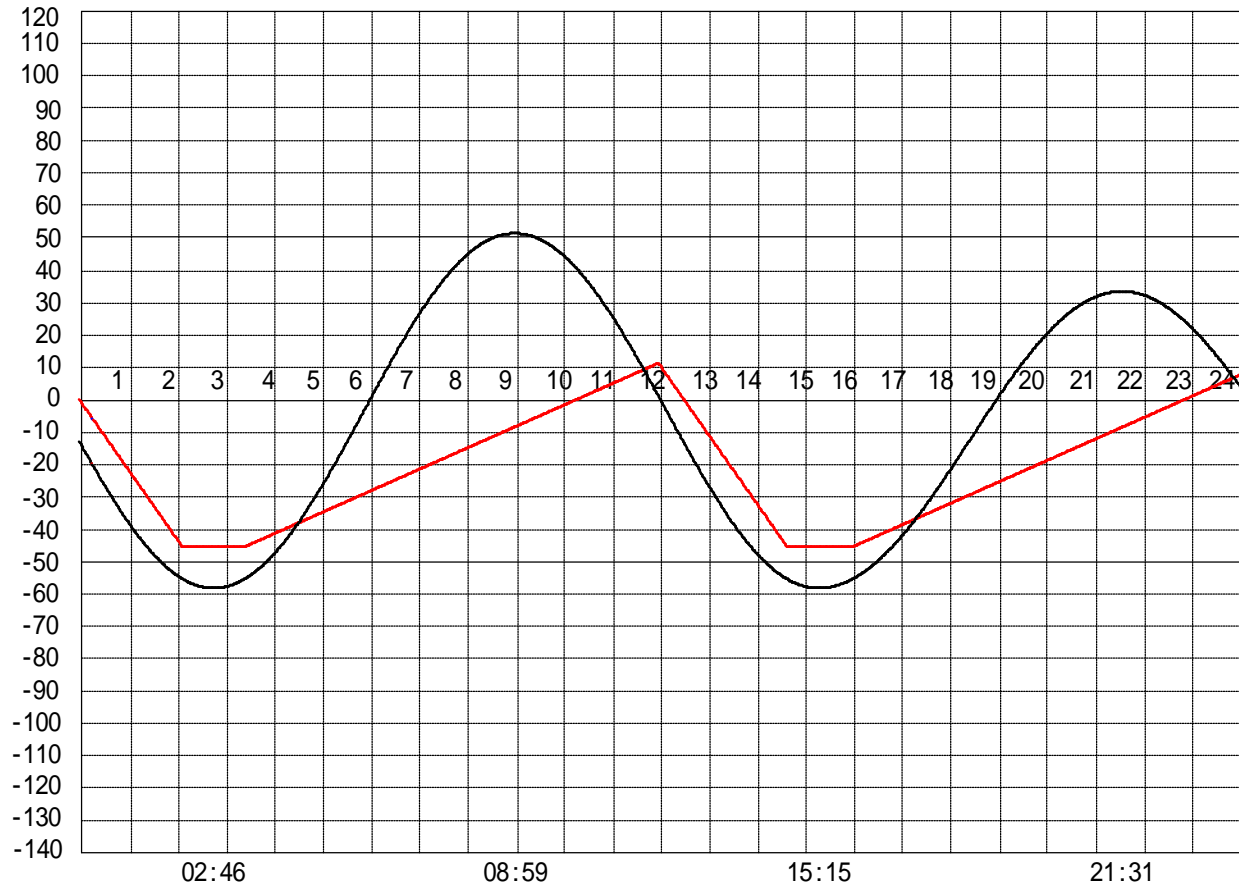
定水位 T.P cm  
 " T.P cm  
 最低水位 T.P cm

**【指定門扉】**

今切 号  
 旧吉 号

**【9時概況】**

上流水位 T.P cm  
 下流水位 T.P cm  
 気 温  
 天 候



操作モード 設定時刻 設定水位	今切川			干満 10:00 5H		干満 23:00 4H
	旧吉野川			"		"

# 管 理 日 報

平成 26年 2月 21日 金 曜 日

## 【設定水位】

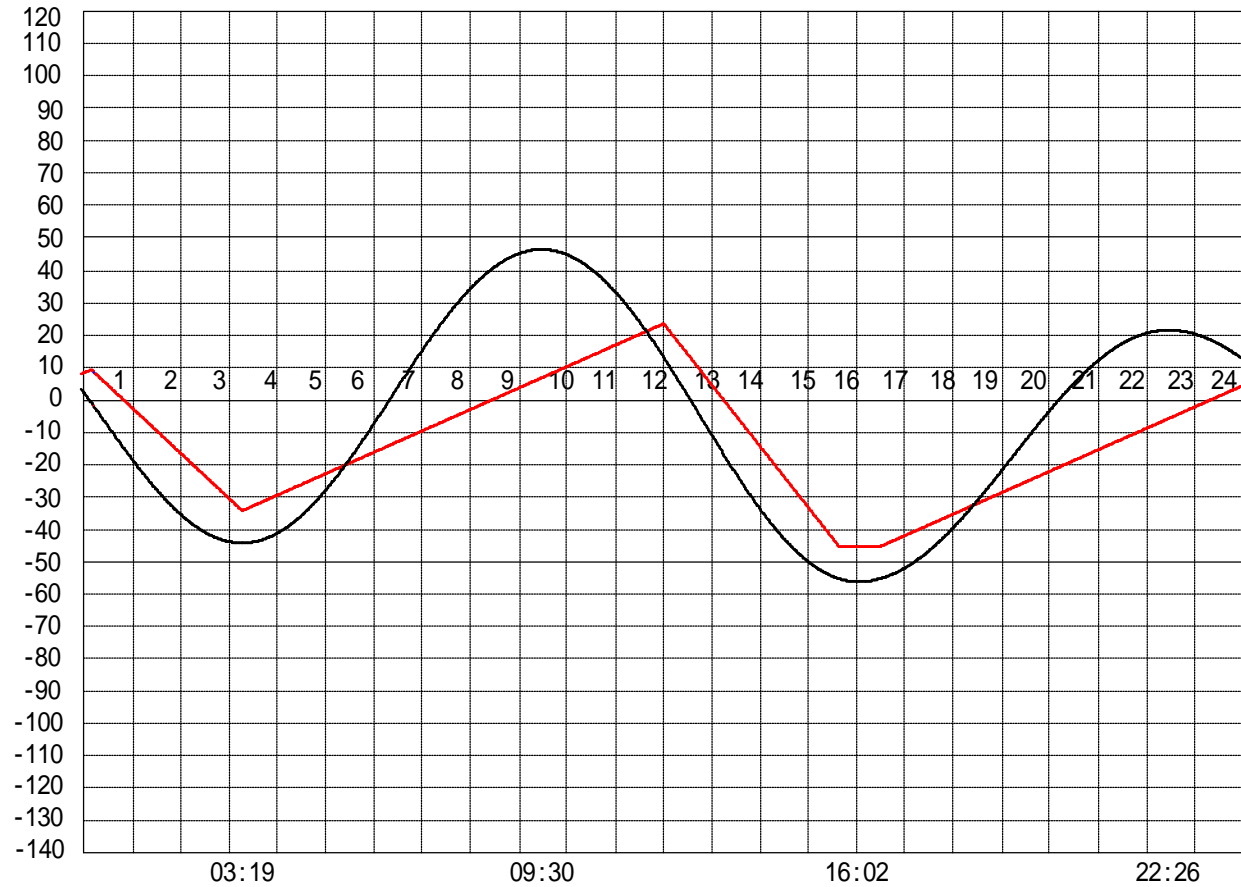
定水位 T.P cm  
 " T.P cm  
 最低水位 T.P cm

## 【指定門扉】

今切 号  
 旧吉 号

## 【9時概況】

上流水位 T.P cm  
 下流水位 T.P cm  
 気 温  
 天 候



操作モード  
 設定時刻  
 設定水位

今切川  
 旧吉野川

干満  
 10:50 5H  
 "

# 管 理 日 報

平成 26年 2月 22日 土 曜 日

**【設定水位】**

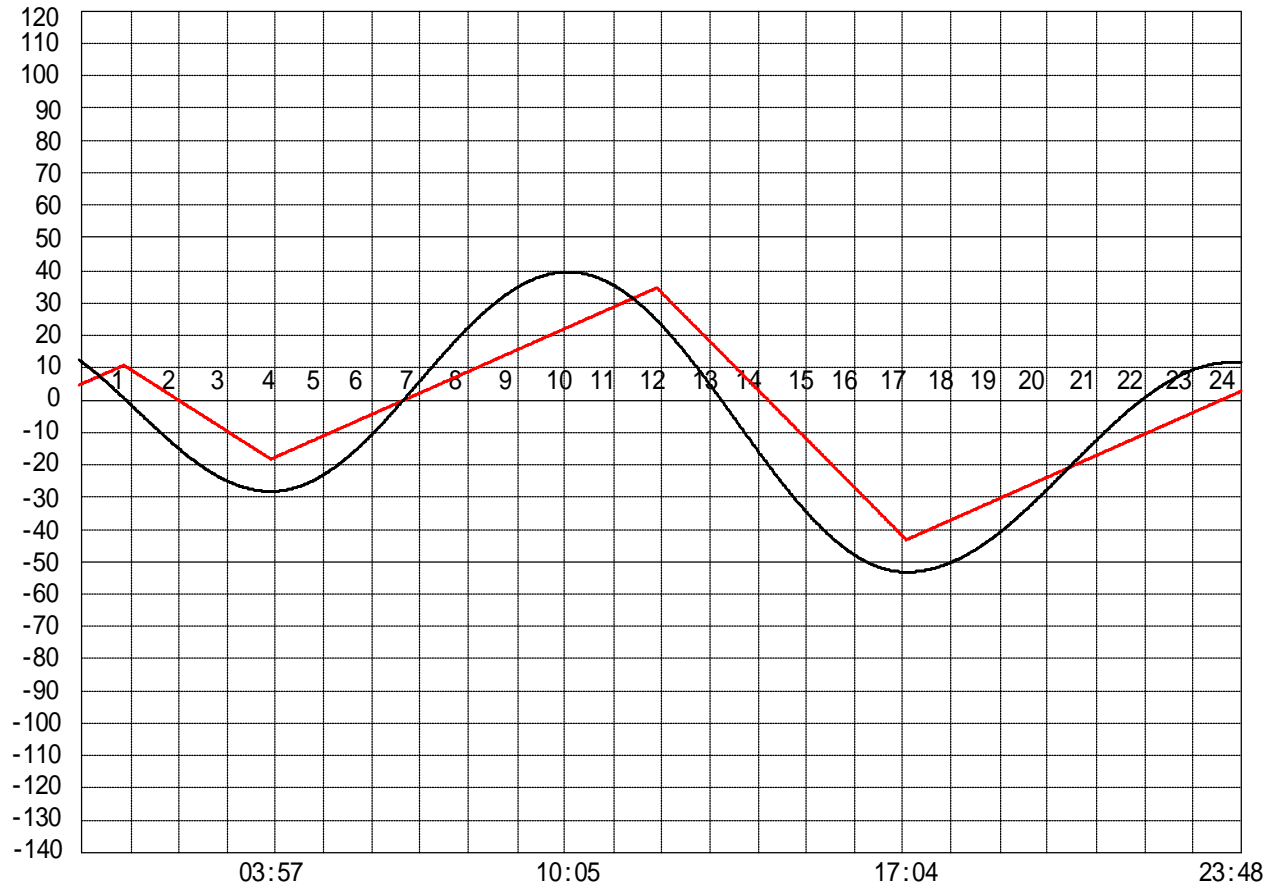
定水位 T.P cm  
 " T.P cm  
 最低水位 T.P cm

**【指定門扉】**

今切 号  
 旧吉 号

**【9時概況】**

上流水位 T.P cm  
 下流水位 T.P cm  
 気 温  
 天 候



操作モード  
 設定時刻  
 設定水位

今切川  
 旧吉野川

干満  
 10:50 6H  
 "

# 管 理 日 報

平成 26年 2月 23日 日曜日

**【設定水位】**

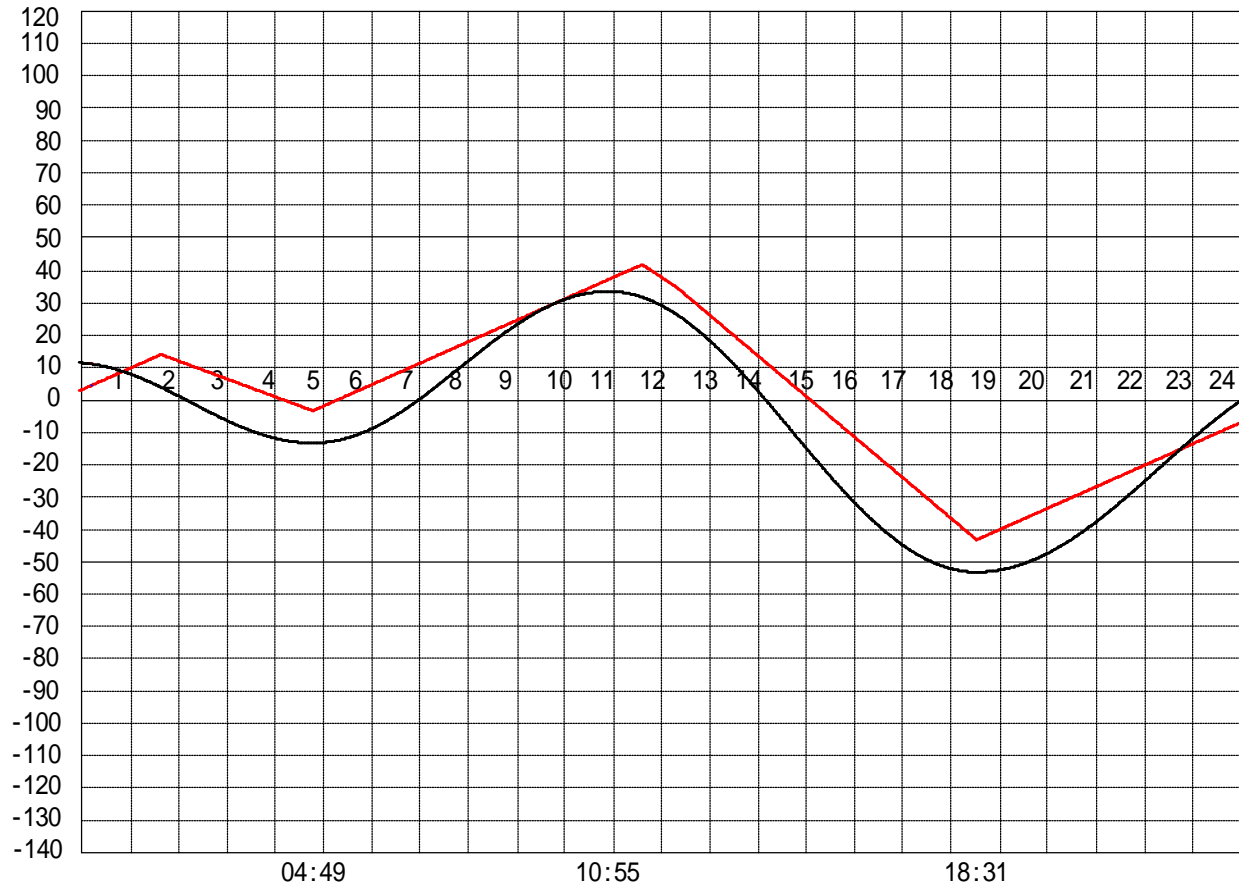
定水位 T.P cm  
 " T.P cm  
 最低水位 T.P cm

**【指定門扉】**

今切 号  
 旧吉 号

**【9時概況】**

上流水位 T.P cm  
 下流水位 T.P cm  
 気 温  
 天 候



操作モード  
 設定時刻  
 設定水位

今切川  
 旧吉野川

干満  
 12:20 6H

"

# 管 理 日 報

平成 26年 2月 24日 月 曜日

## 【設定水位】

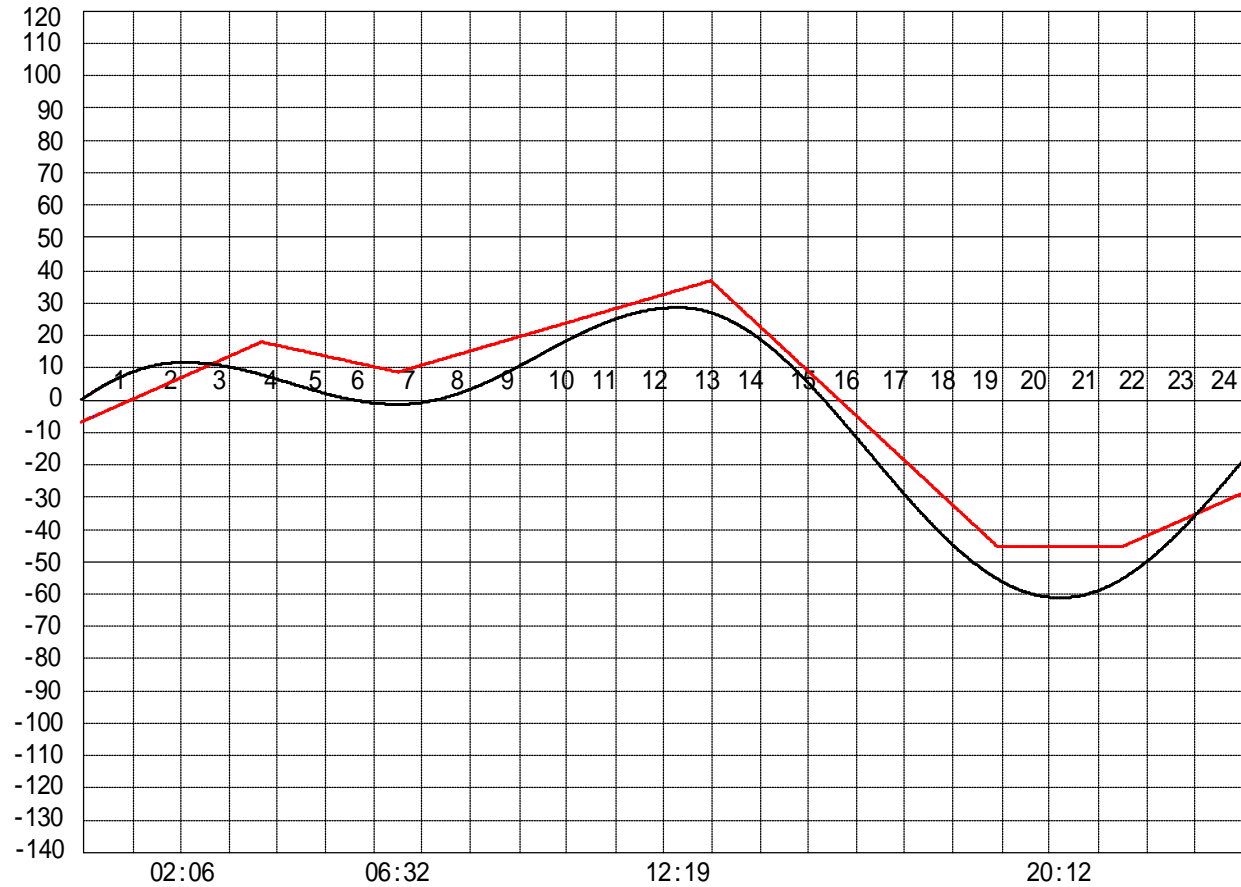
定水位 T.P cm  
 " T.P cm  
 最低水位 T.P cm

## 【指定門扉】

今切 号  
 旧吉 号

## 【9時概況】

上流水位 T.P cm  
 下流水位 T.P cm  
 気 温  
 天 候



操作モード  
 設定時刻  
 設定水位

今切川  
 旧吉野川

干満  
 13:00 7H

"



# 管 理 日 報

平成 26年 2月 25日 火 曜 日

**【設定水位】**

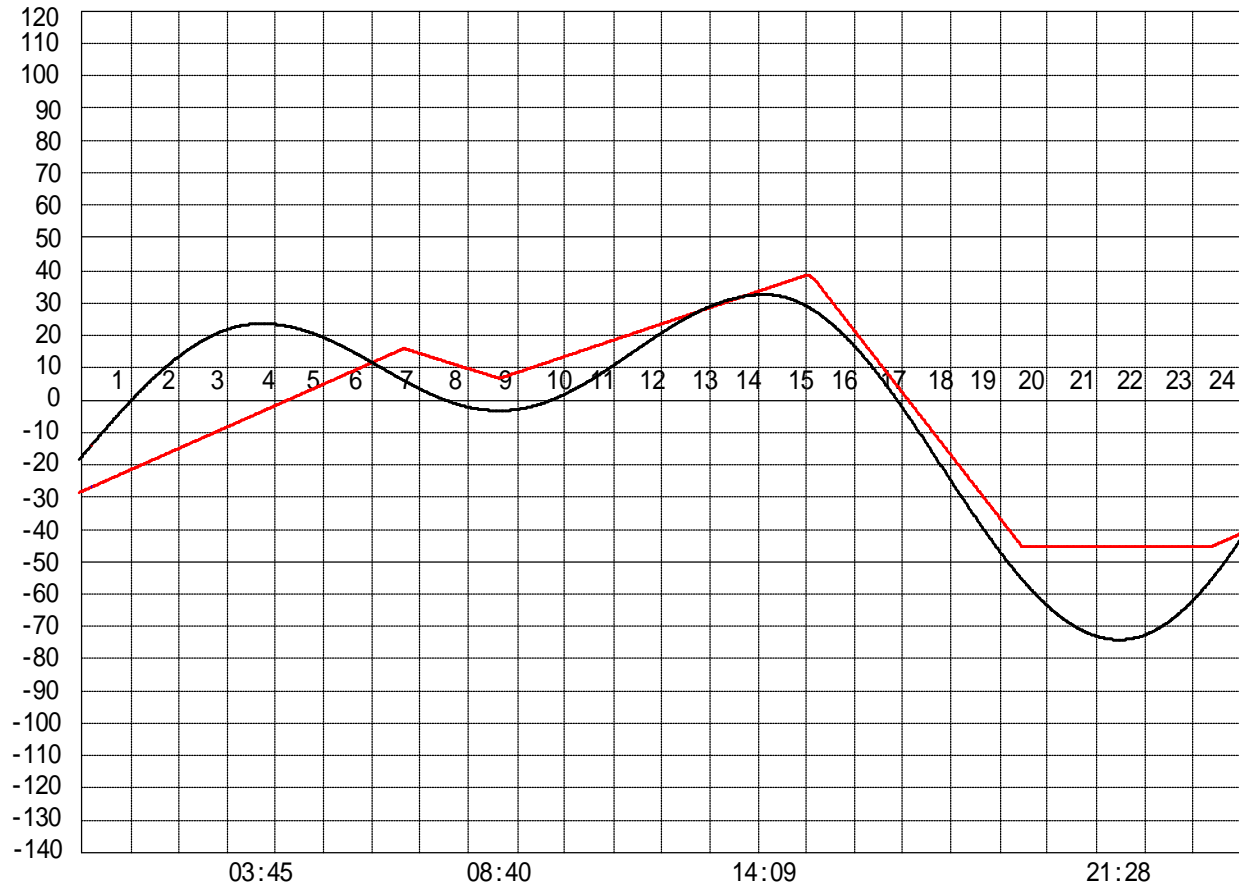
定水位 T.P cm  
 " T.P cm  
 最低水位 T.P cm

**【指定門扉】**

今切 号  
 旧吉 号

**【9時概況】**

上流水位 T.P cm  
 下流水位 T.P cm  
 気 温  
 天 候



操作モード 設定時刻 設定水位	今切川		干満 15:10 6H
	旧吉野川		"

# 管 理 日 報

平成 26年 2月 26日 水 曜 日

### 【設定水位】

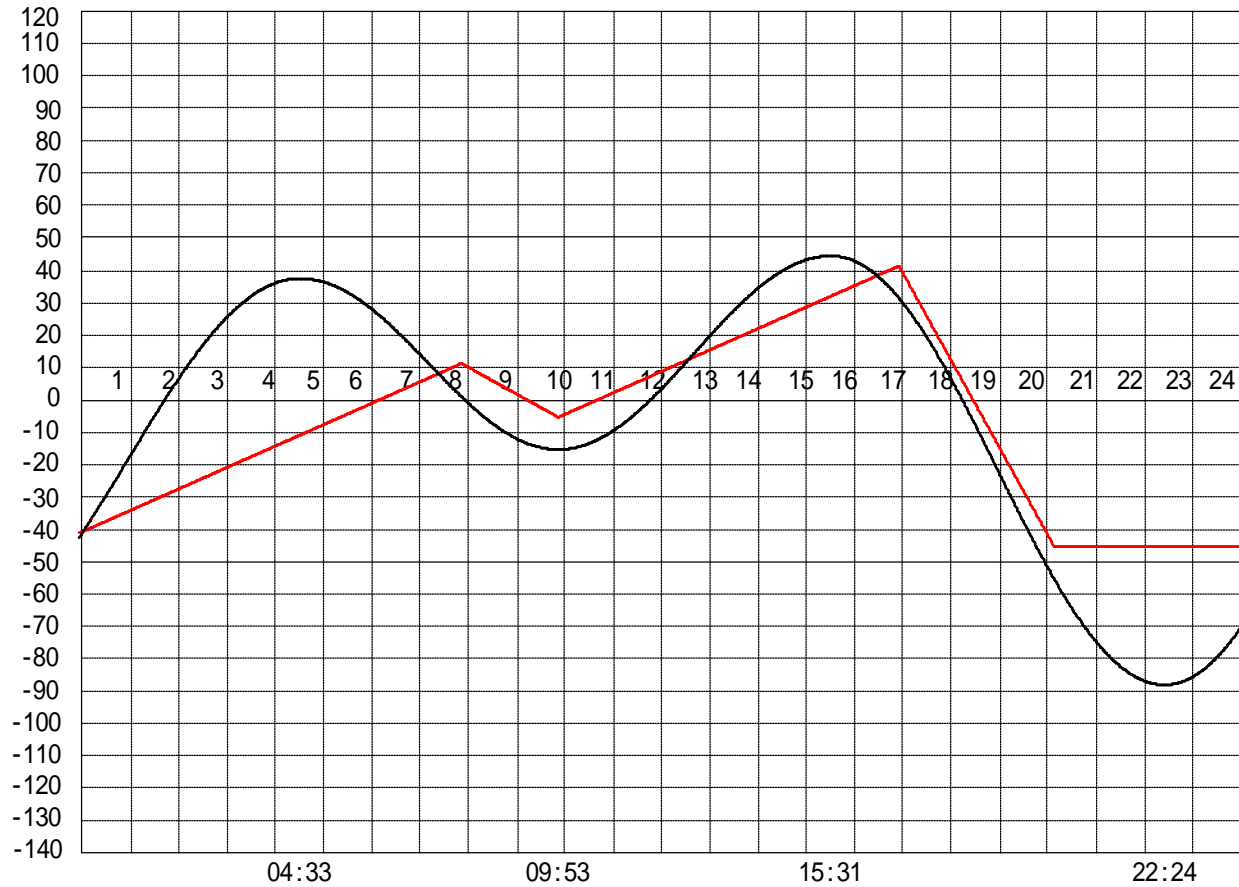
定水位 T.P cm  
 " T.P cm  
 最低水位 T.P cm

### 【指定門扉】

今切 号  
 旧吉 号

### 【9時概況】

上流水位 T.P cm  
 下流水位 T.P cm  
 気 温  
 天 候



操作モード  
 設定時刻  
 設定水位

今切川  
 旧吉野川

干満  
 16:10 6H  
 "

# 管 理 日 報

平成 26年 2月 27日 木 曜 日

## 【設定水位】

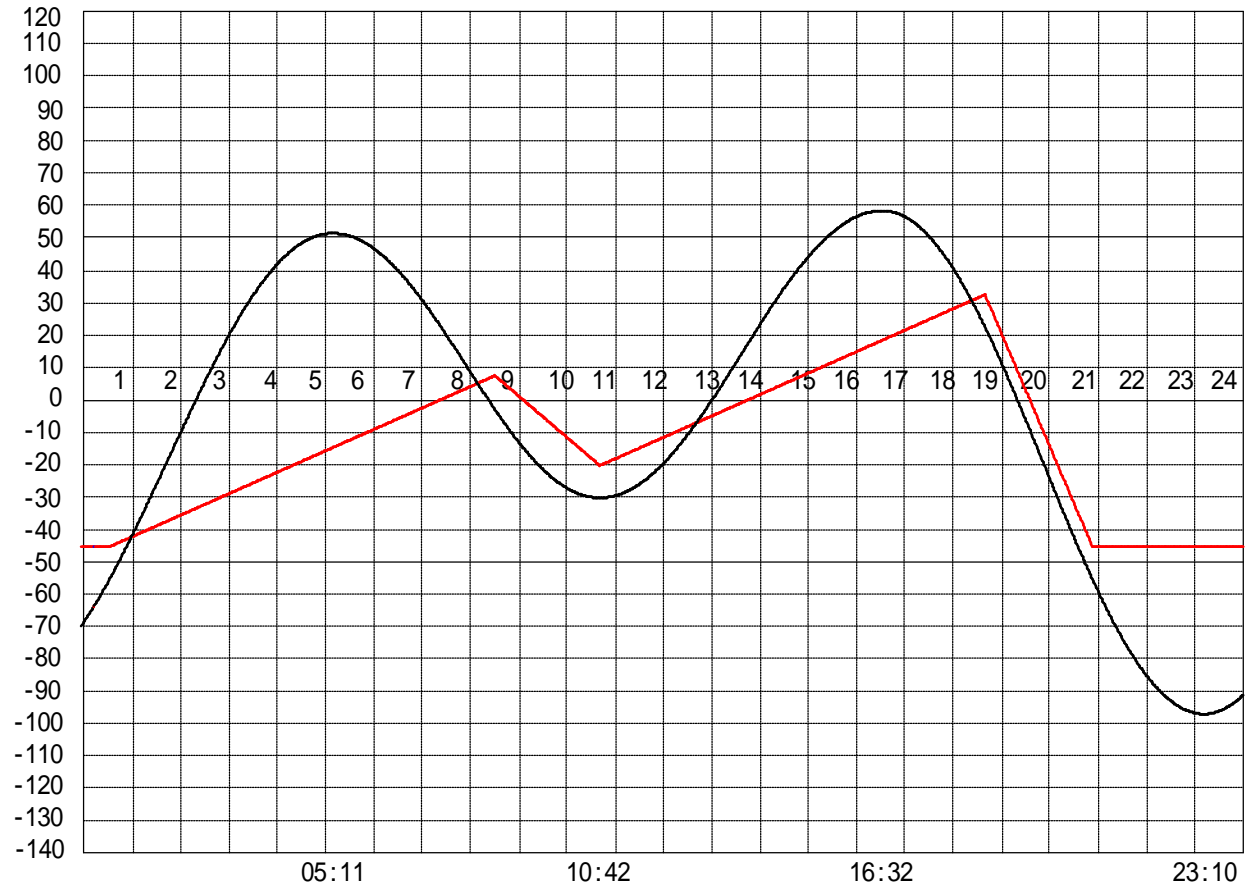
定水位 T.P cm  
 " T.P cm  
 最低水位 T.P cm

## 【指定門扉】

今切 号  
 旧吉 号

## 【9時概況】

上流水位 T.P cm  
 下流水位 T.P cm  
 気 温  
 天 候



操 作 モ ー  
 ド 設 定  
 時 刻 設  
 定 水 位

今 切 川	干 満 06:30 4H	干 満 17:50 5H
旧 吉 野 川	"	"

# 管 理 日 報

平成 26年 2月 28日 金 曜 日

## 【設定水位】

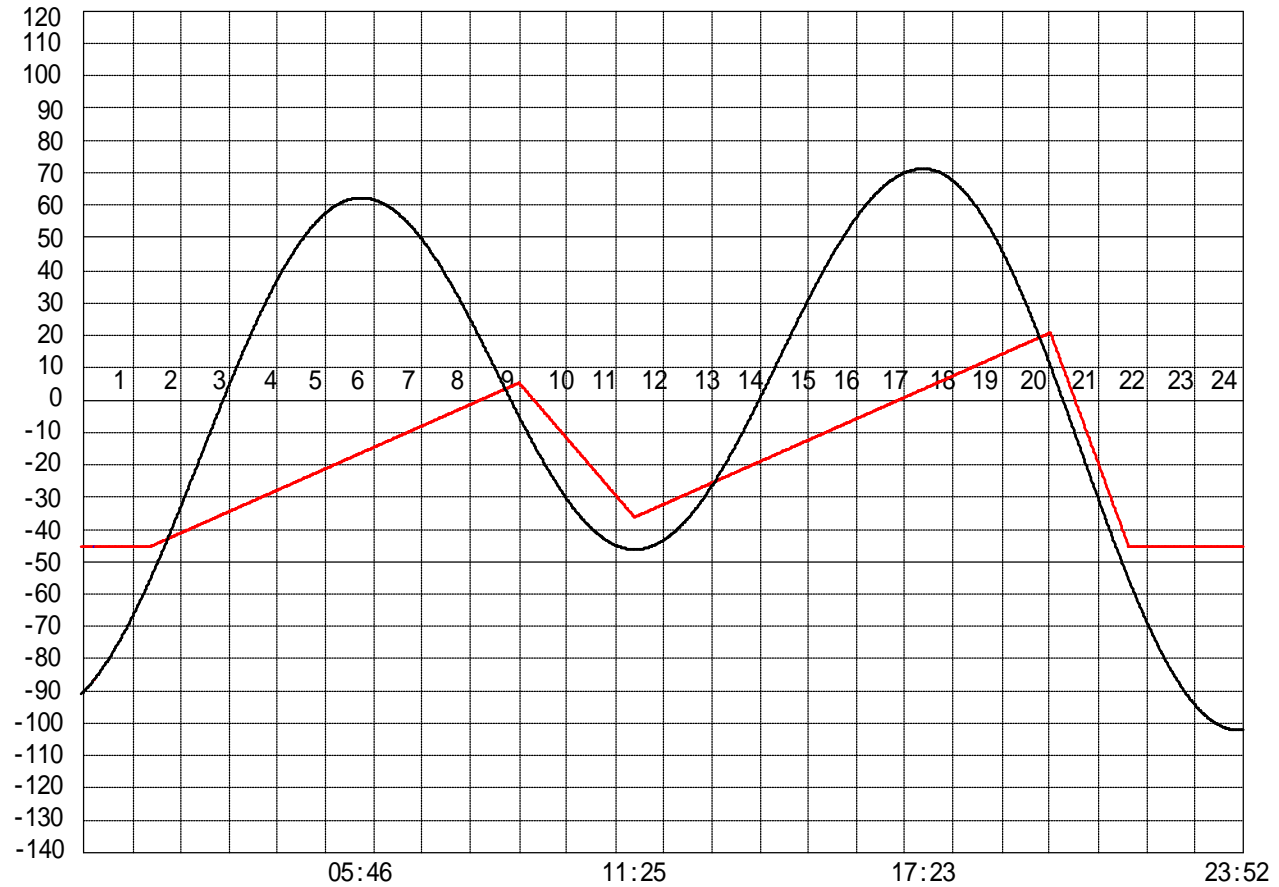
定水位 T.P cm  
 " T.P cm  
 最低水位 T.P cm

## 【指定門扉】

今切 号  
 旧吉 号

## 【9時概況】

上流水位 T.P cm  
 下流水位 T.P cm  
 気 温  
 天 候



操作モード 設定時刻 設定水位	今切川	干満 07:10 4H	干満 18:40 5H
	旧吉野川	"	"