

# 管 理 日 報

平成 26年 3月 1日 土 曜 日

**【設定水位】**

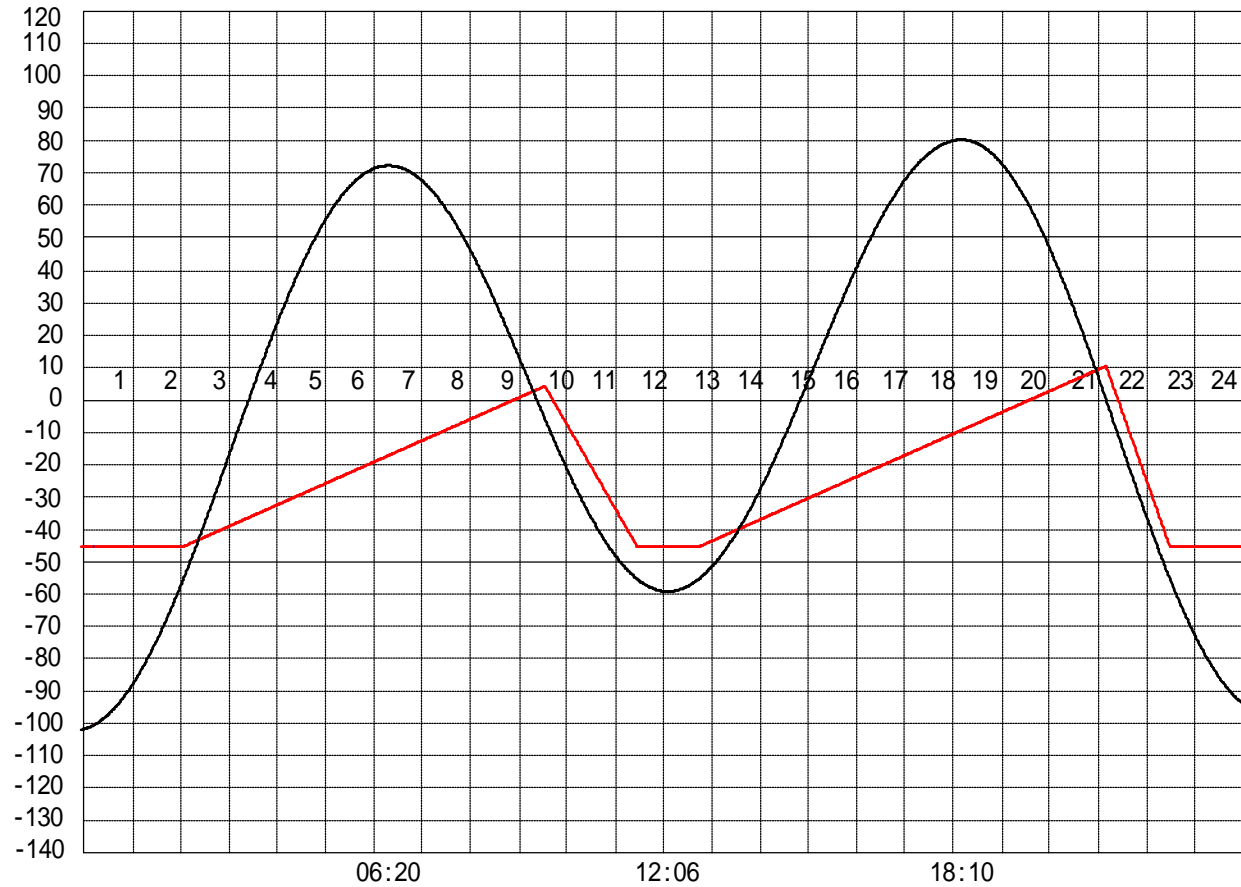
定水位 T.P cm  
 " T.P cm  
 最低水位 T.P cm

**【指定門扉】**

今切 号  
 旧吉 号

**【9時概況】**

上流水位 T.P cm  
 下流水位 T.P cm  
 気 温  
 天 候



操作モード 設定時刻 設定水位	今切川		干満 06:50 5H	干満 19:20 5H
	旧吉野川		"	"

# 管 理 日 報

平成 26年 3月 2日 日 曜 日

### 【設定水位】

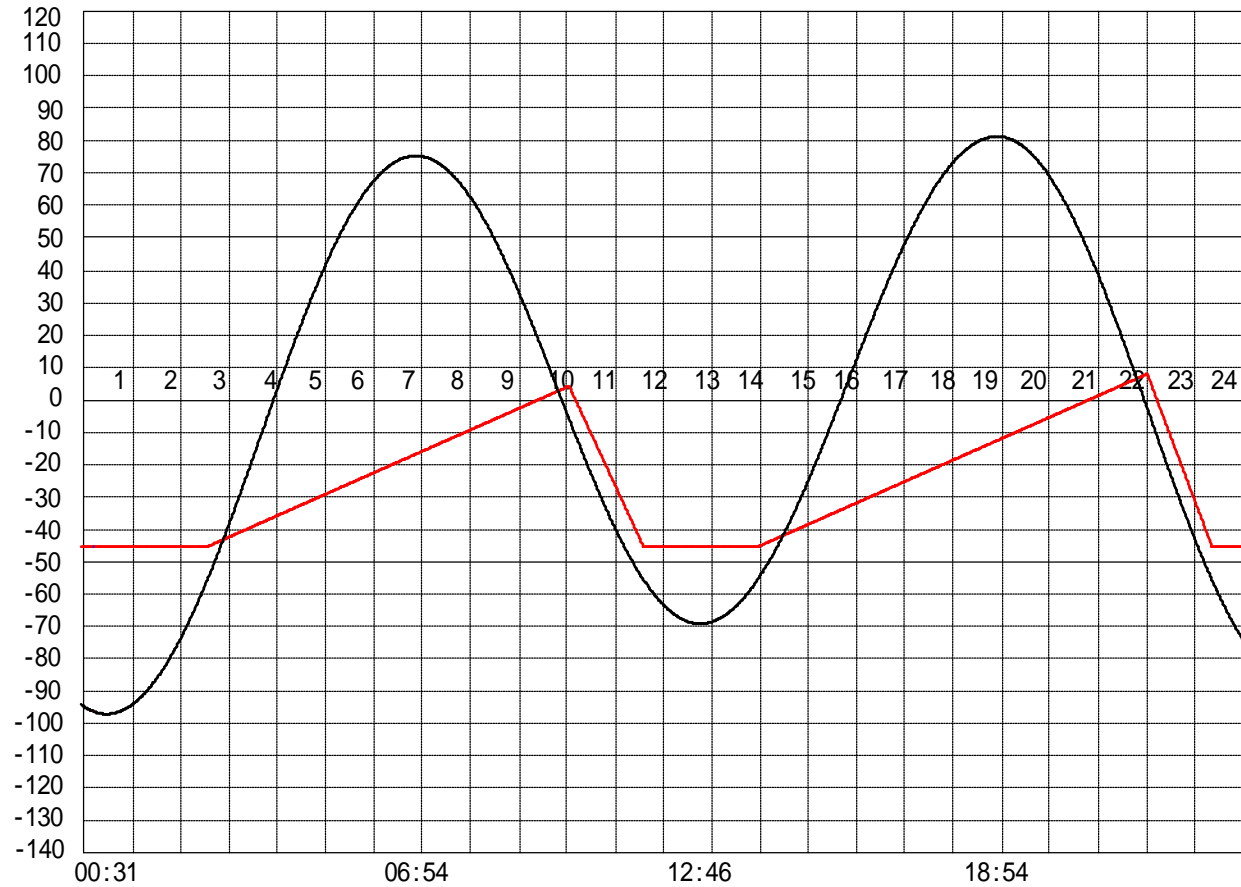
定水位 T.P cm  
 " T.P cm  
 最低水位 T.P cm

### 【指定門扉】

今切 号  
 旧吉 号

### 【9時概況】

上流水位 T.P cm  
 下流水位 T.P cm  
 気 温  
 天 候



操 作 モ ー ド 設 定 時 刻 設 定 水 位	今 切 川		干 満 07:30 5H	干 満 19:50 5H
	旧 吉 野 川		"	"

# 管 理 日 報

平成 26年 3月 3日 月 曜日

**【設定水位】**

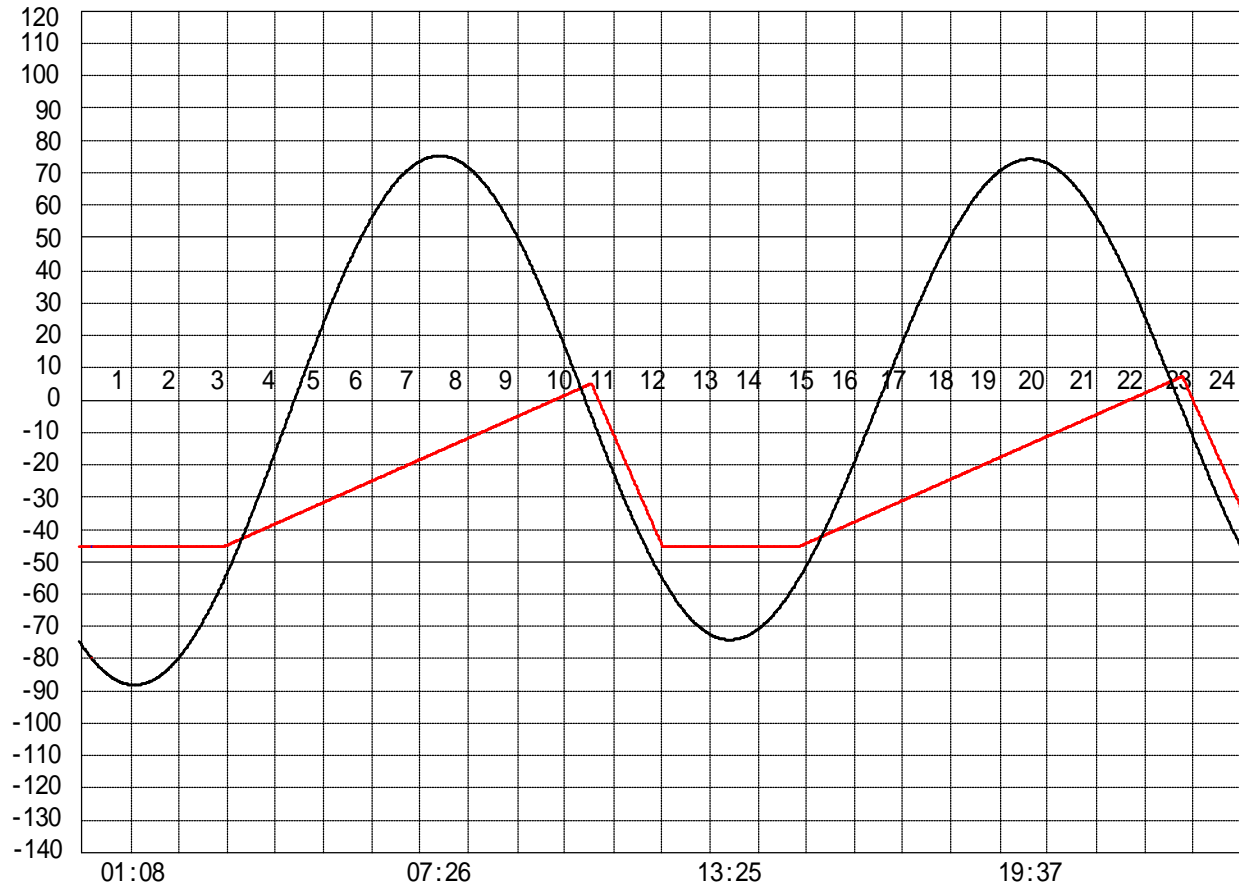
定水位 T.P cm  
 " T.P cm  
 最低水位 T.P cm

**【指定門扉】**

今切 号  
 旧吉 号

**【9時概況】**

上流水位 T.P cm  
 下流水位 T.P cm  
 気 温  
 天 候



操作モード 設定時刻 設定水位	今切川			干満 08:10 5H		干満 20:30 5H
	旧吉野川			"		"

# 管 理 日 報

平成 26年 3月 4日 火 曜 日

## 【設定水位】

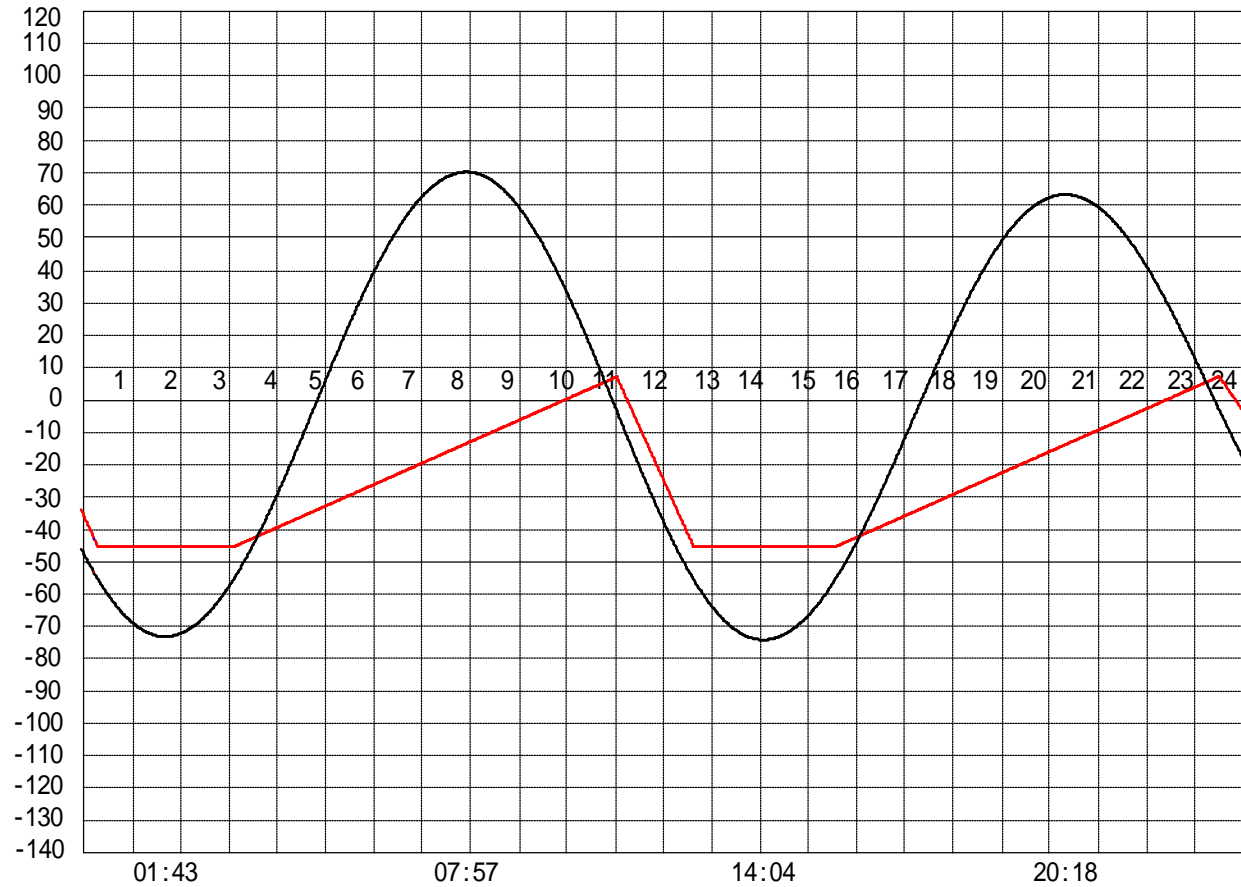
定水位 T.P cm  
 " T.P cm  
 最低水位 T.P cm

## 【指定門扉】

今切 号  
 旧吉 号

## 【9時概況】

上流水位 T.P cm  
 下流水位 T.P cm  
 気 温  
 天 候



操作モード  
 設定時刻  
 設定水位

今切川  
 旧吉野川

干満  
 08:50 5H

"

干満  
 21:00 5H

"

# 管 理 日 報

平成 26年 3月 5日 水 曜 日

**【設定水位】**

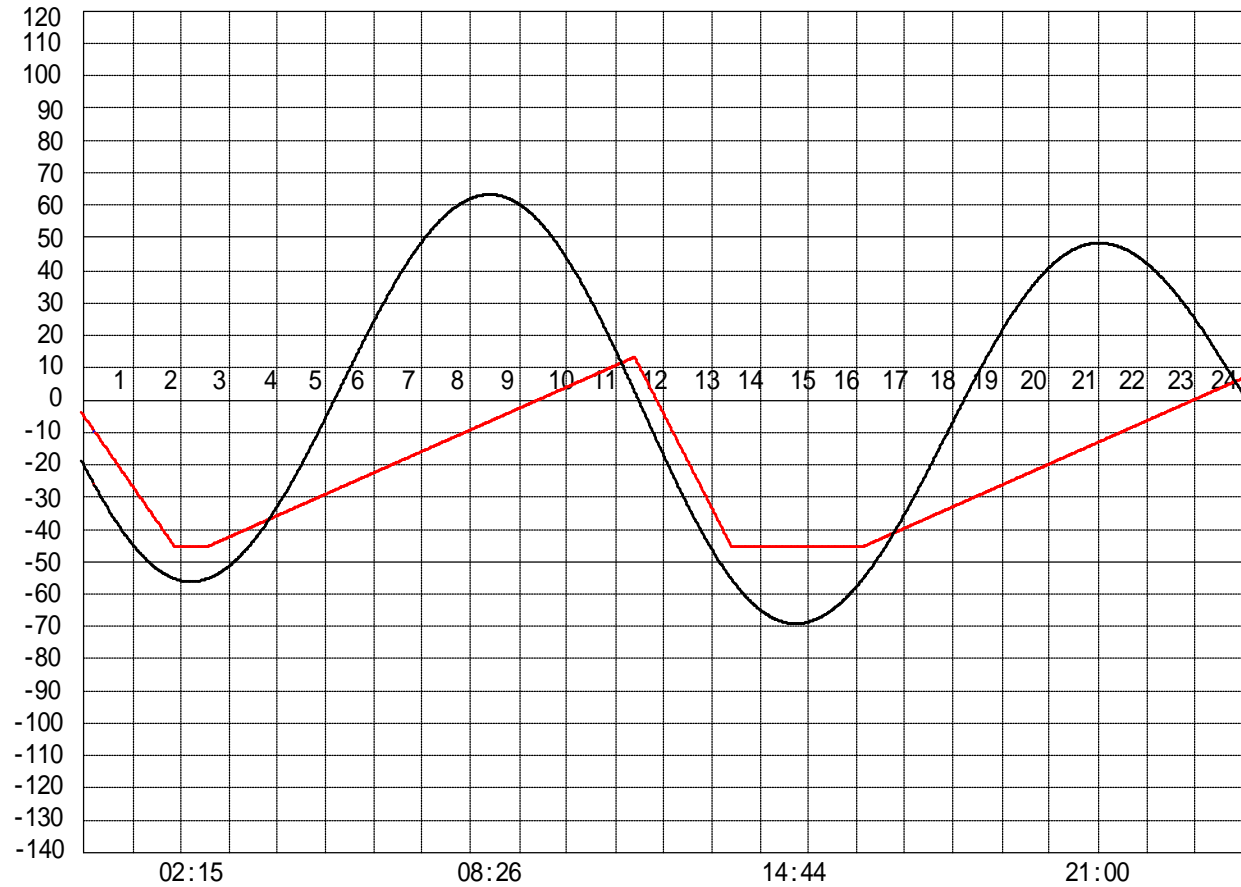
定水位 T.P cm  
 " T.P cm  
 最低水位 T.P cm

**【指定門扉】**

今切 号  
 旧吉 号

**【9時概況】**

上流水位 T.P cm  
 下流水位 T.P cm  
 気 温  
 天 候



操 作 モ ー ド 設 定 時 刻 設 定 水 位	今 切 川			干 満 09:30 5H		干 満 21:30 5H
	旧 吉 野 川			"		"

# 管 理 日 報

平成 26年 3月 6日 木 曜 日

**【設定水位】**

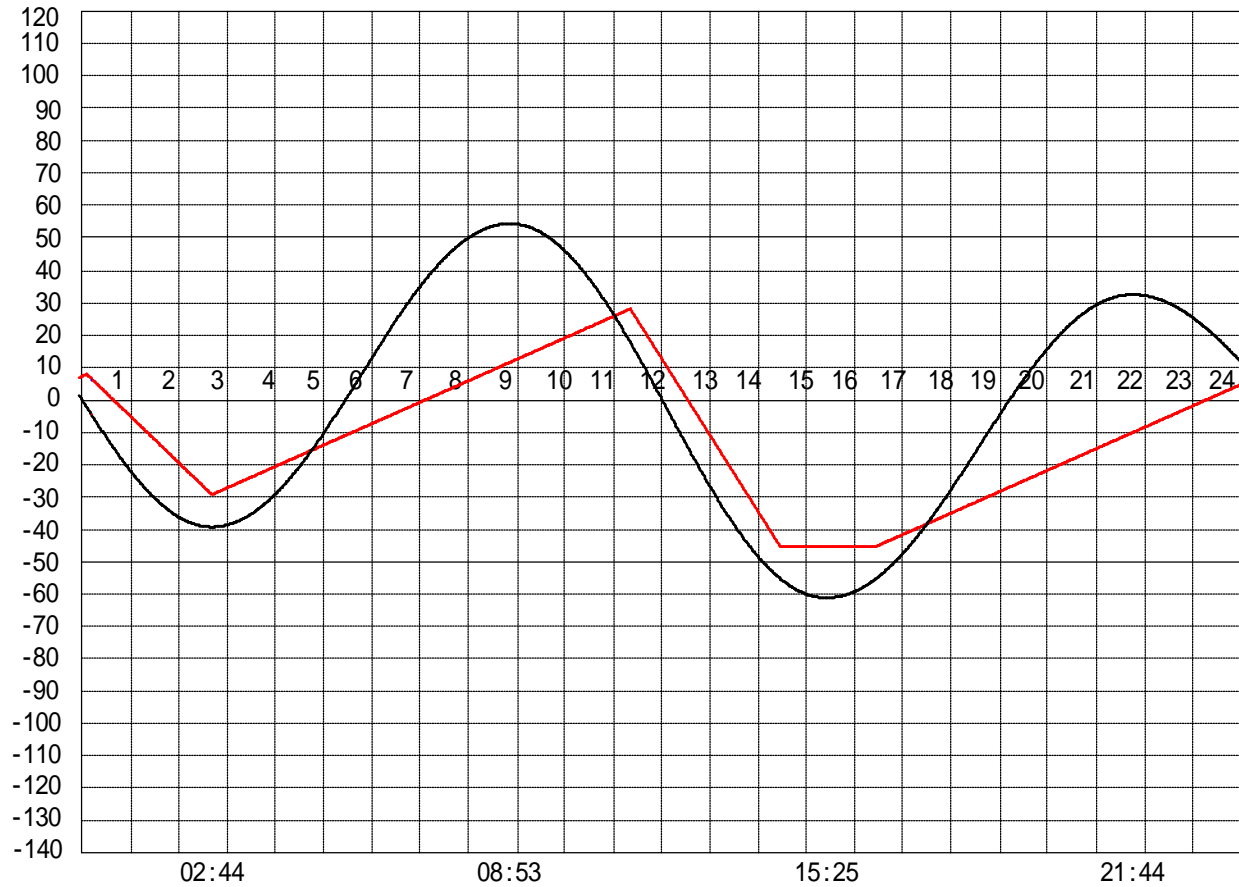
定水位 T.P cm  
 " T.P cm  
 最低水位 T.P cm

**【指定門扉】**

今切 号  
 旧吉 号

**【9時概況】**

上流水位 T.P cm  
 下流水位 T.P cm  
 気 温  
 天 候



操作モード  
 設定時刻  
 設定水位

今切川  
 旧吉野川

干満  
 10:10 5H  
 "

# 管 理 日 報

平成 26年 3月 7日 金 曜 日

**【設定水位】**

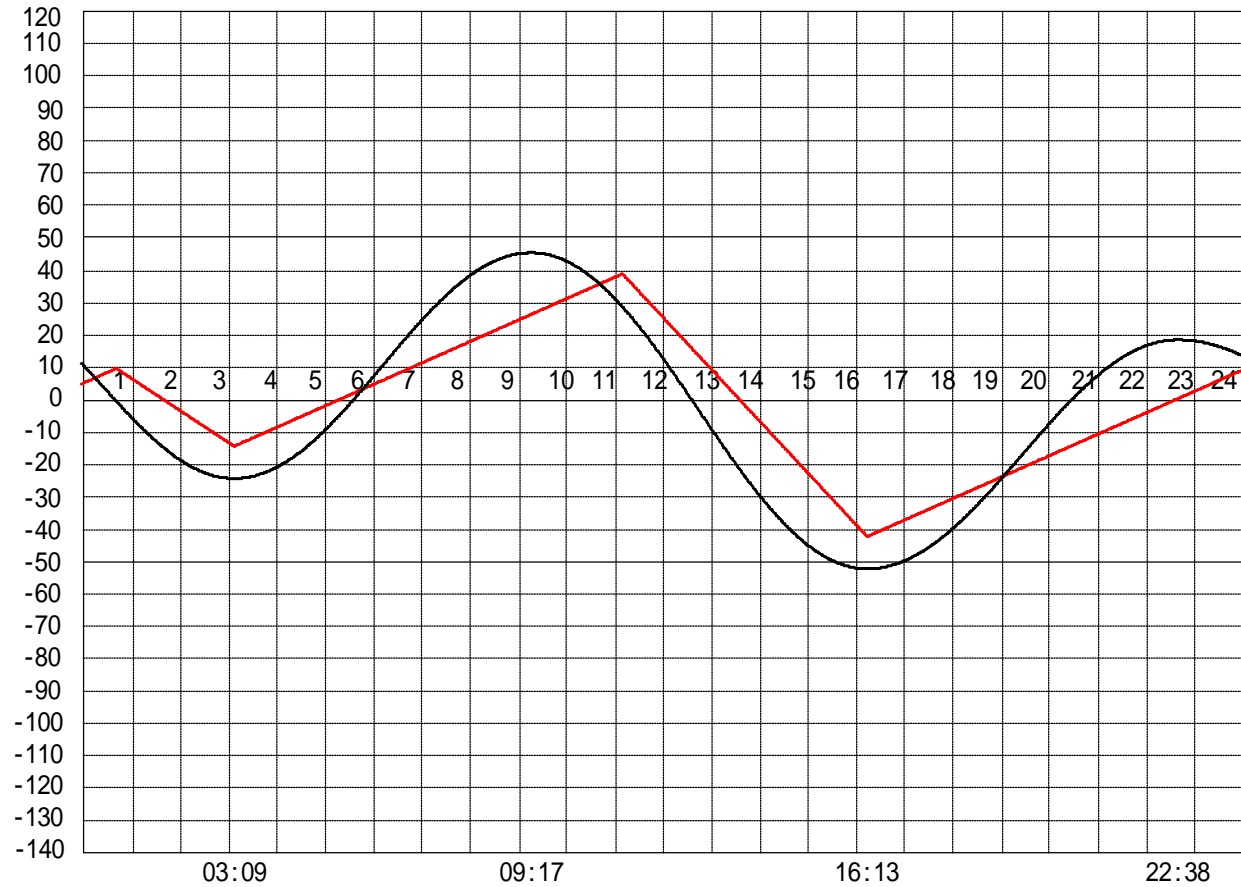
定水位 T.P cm  
 " T.P cm  
 最低水位 T.P cm

**【指定門扉】**

今切 号  
 旧吉 号

**【9時概況】**

上流水位 T.P cm  
 下流水位 T.P cm  
 気 温  
 天 候



操作モード  
 設定時刻  
 設定水位

今切川  
 旧吉野川

干満  
 10:00 6H  
 "

# 管 理 日 報

平成 26年 3月 8日 土 曜 日

**【設定水位】**

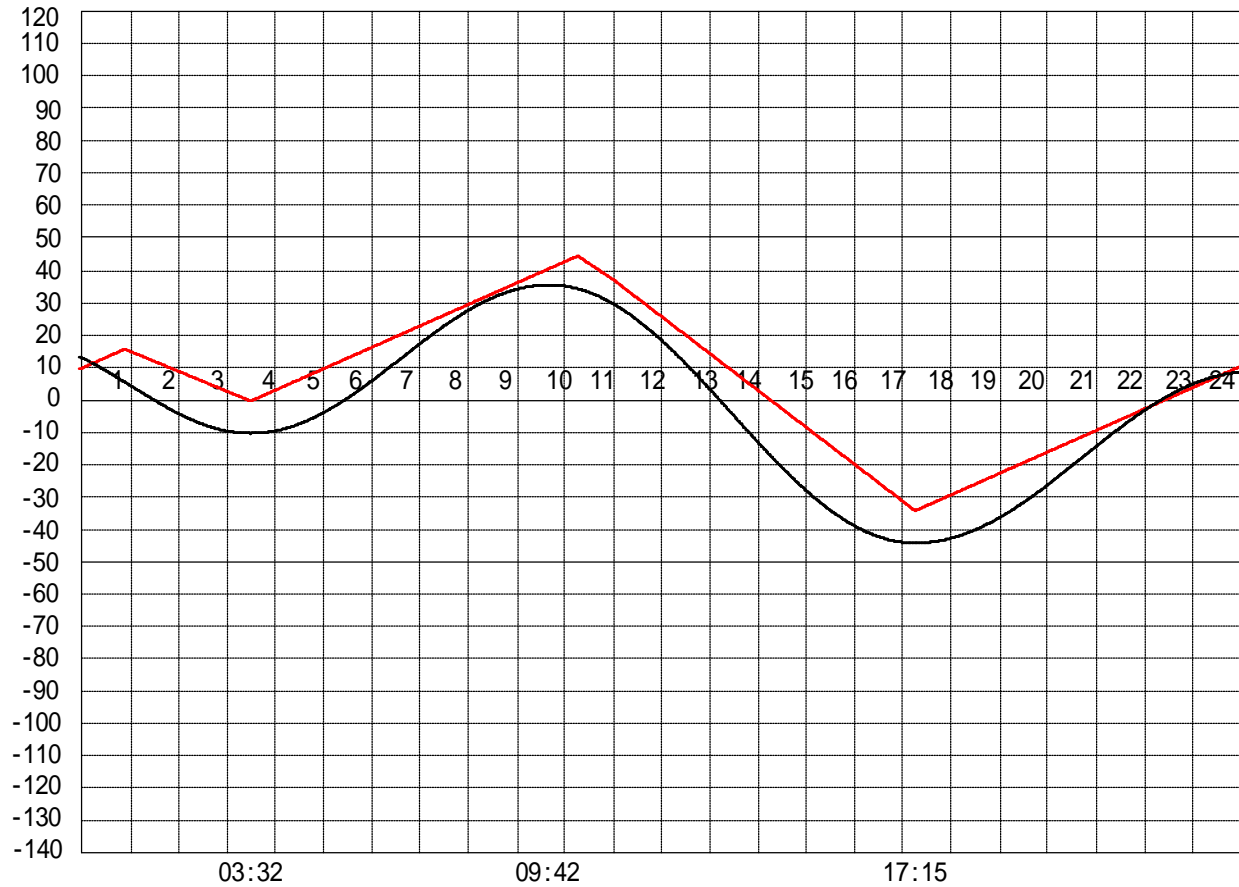
定水位 T.P cm  
 " T.P cm  
 最低水位 T.P cm

**【指定門扉】**

今切 号  
 旧吉 号

**【9時概況】**

上流水位 T.P cm  
 下流水位 T.P cm  
 気 温  
 天 候



操 作 モ ー ド 設 定 時 刻 設 定 水 位	今 切 川		干 満 11:00 6H
	旧 吉 野 川		"



# 管 理 日 報

平成 26年 3月 9日 日 曜 日

## 【設定水位】

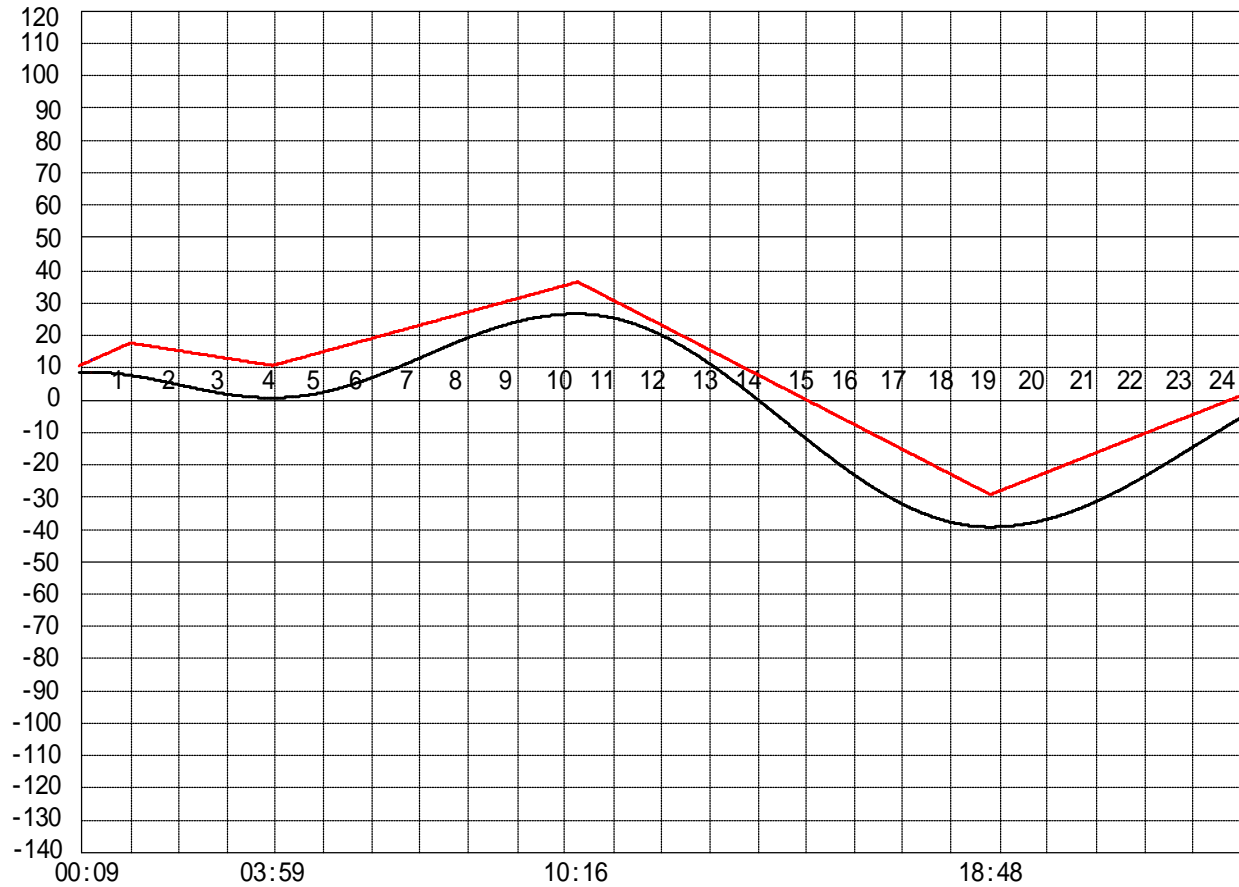
定水位 T.P cm  
 " T.P cm  
 最低水位 T.P cm

## 【指定門扉】

今切 号  
 旧吉 号

## 【9時概況】

上流水位 T.P cm  
 下流水位 T.P cm  
 気 温  
 天 候



操作モード  
 設定時刻  
 設定水位

今切川  
 旧吉野川

# 管 理 日 報

平成 26年 3月 10日 月 曜日

## 【設定水位】

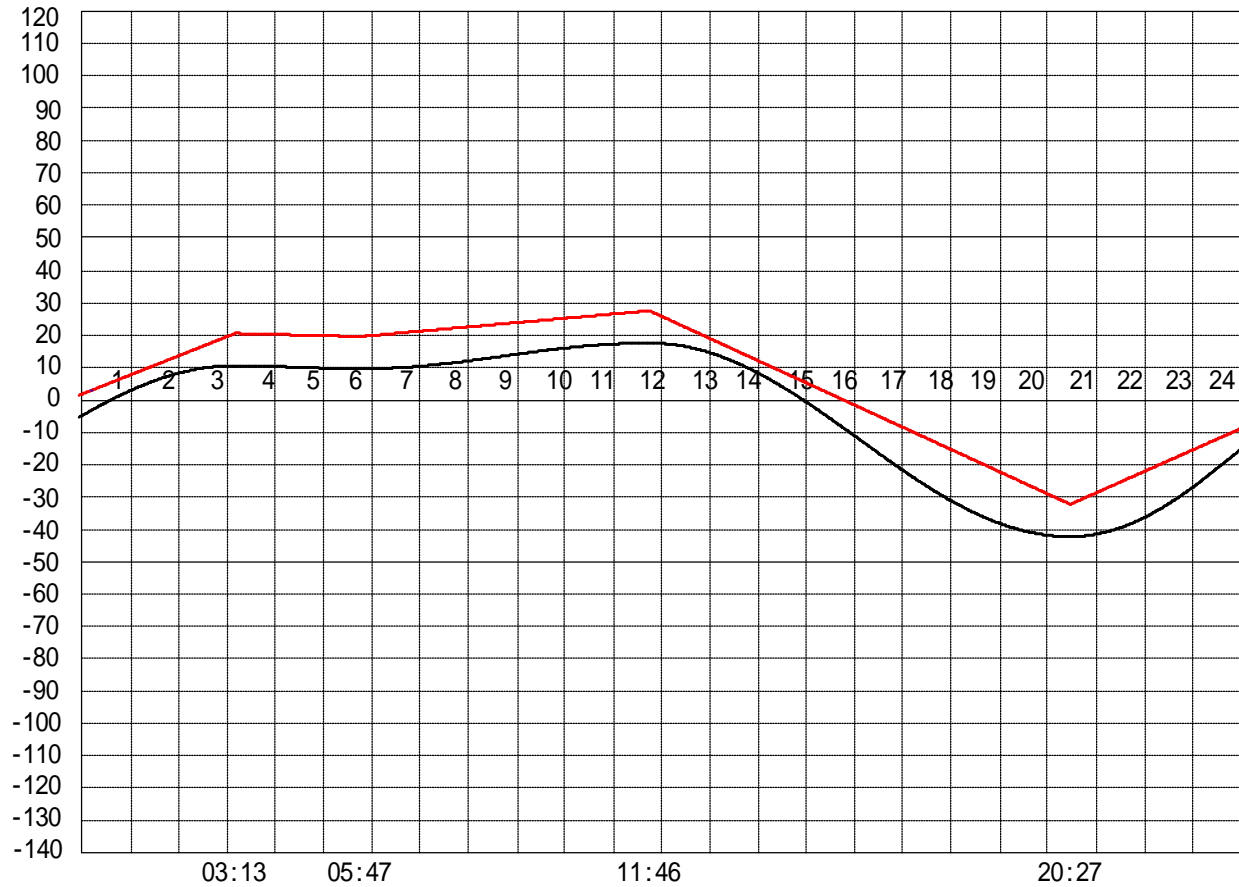
定水位 T.P cm  
 " T.P cm  
 最低水位 T.P cm

## 【指定門扉】

今切 号  
 旧吉 号

## 【9時概況】

上流水位 T.P cm  
 下流水位 T.P cm  
 気 温  
 天 候



操作モード  
 設定時刻  
 設定水位

今切川  
 旧吉野川

# 管 理 日 報

平成 26年 3月 11日 火 曜 日

## 【設定水位】

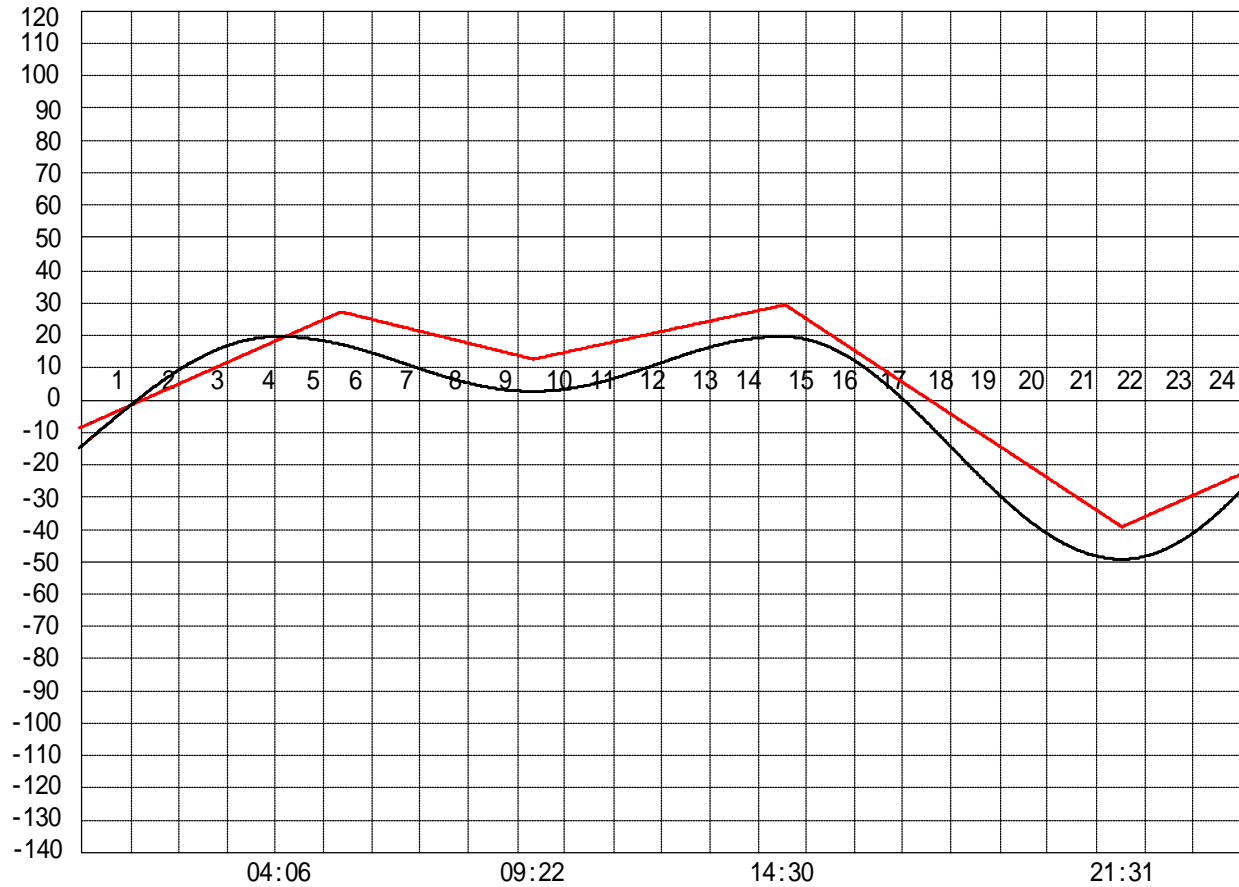
定水位 T.P cm  
 " T.P cm  
 最低水位 T.P cm

## 【指定門扉】

今切 号  
 旧吉 号

## 【9時概況】

上流水位 T.P cm  
 下流水位 T.P cm  
 気 温  
 天 候



操作モード  
 設定時刻  
 設定水位

今切川  
 旧吉野川

# 管 理 日 報

平成 26年 3月 12日 水 曜 日

**【設定水位】**

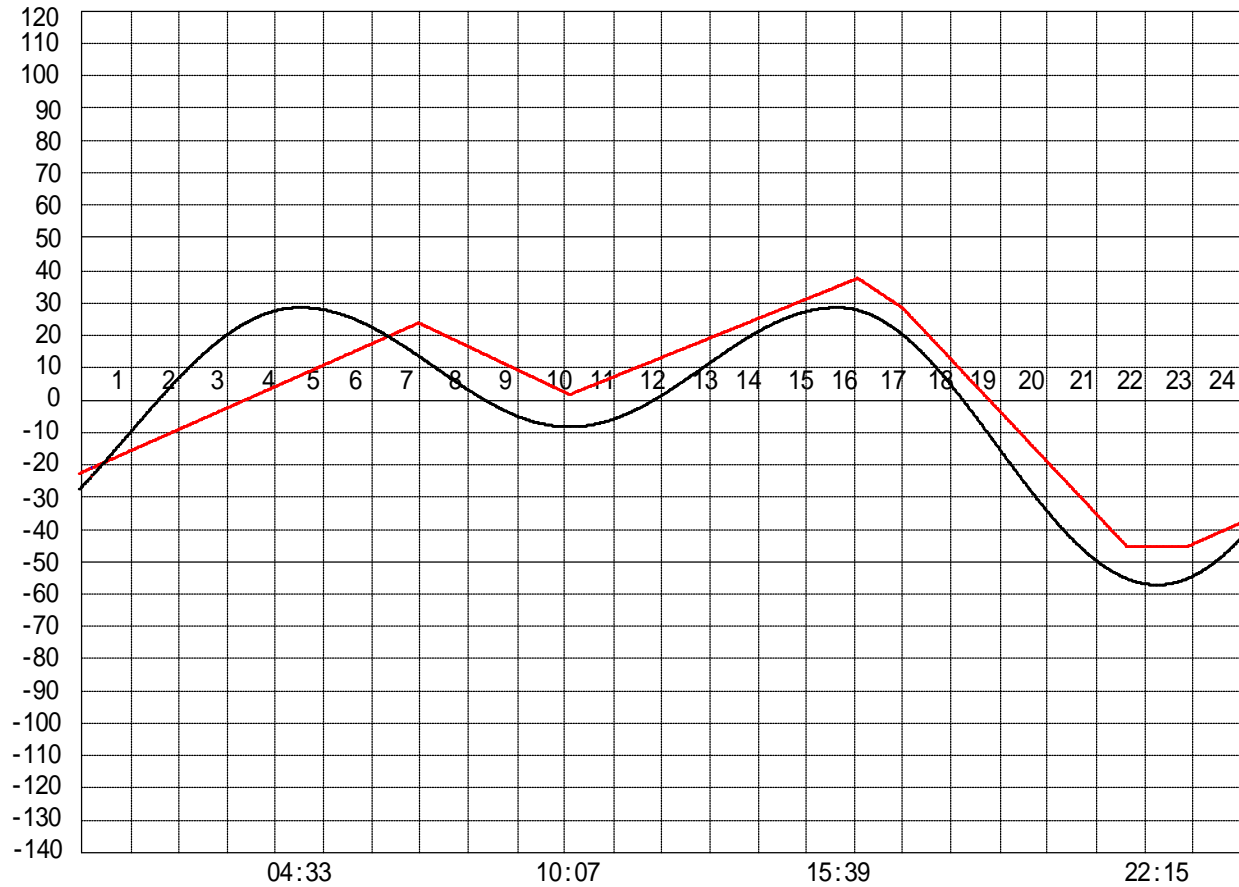
定水位 T.P cm  
 " T.P cm  
 最低水位 T.P cm

**【指定門扉】**

今切 号  
 旧吉 号

**【9時概況】**

上流水位 T.P cm  
 下流水位 T.P cm  
 気 温  
 天 候



操 作 モ ー ド 設 定 時 刻 設 定 水 位	今 切 川		干 満 17:00 5H
	旧 吉 野 川		"

# 管 理 日 報

平成 26年 3月 13日 木 曜 日

**【設定水位】**

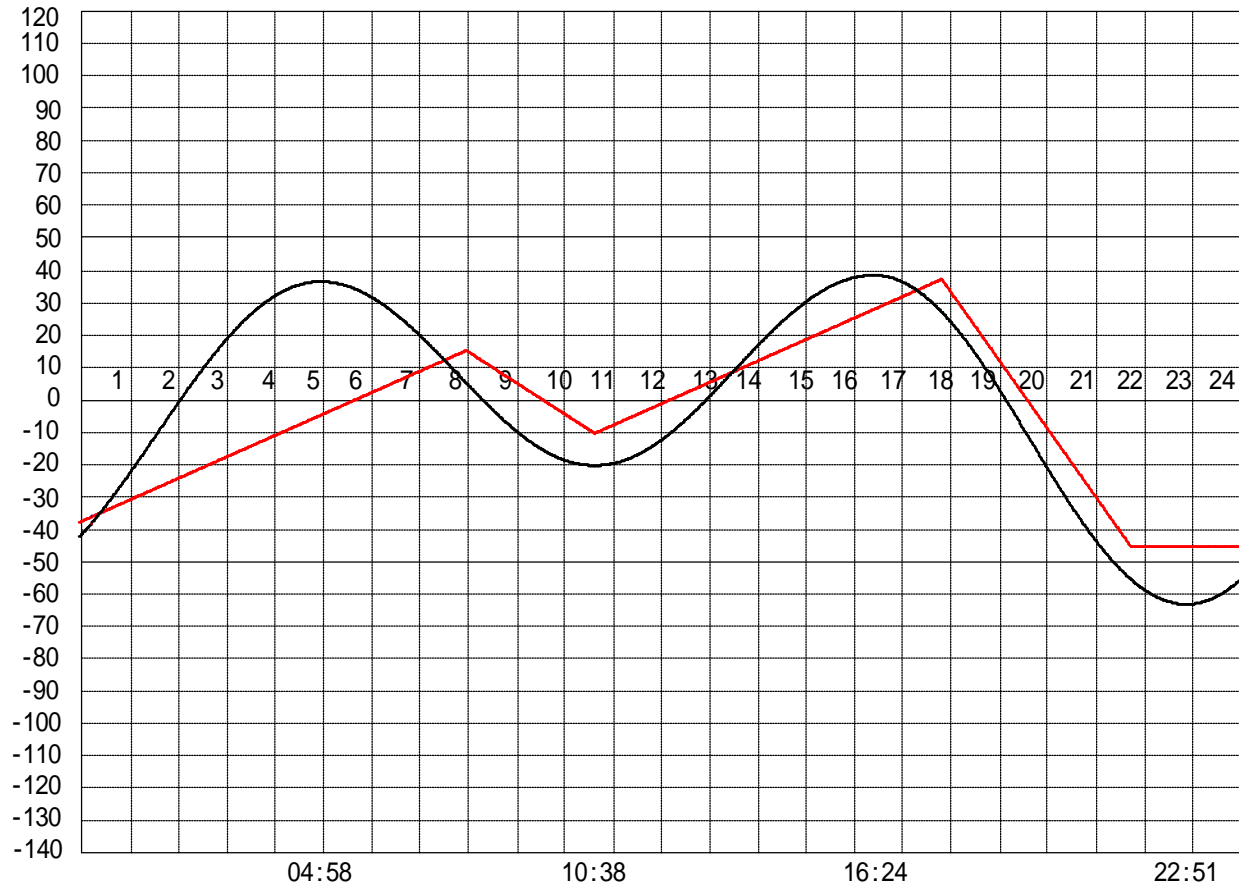
定水位 T.P cm  
 " T.P cm  
 最低水位 T.P cm

**【指定門扉】**

今切 号  
 旧吉 号

**【9時概況】**

上流水位 T.P cm  
 下流水位 T.P cm  
 気 温  
 天 候



操 作 モ ー ド 設 定 時 刻 設 定 水 位	今 切 川		干 満 17:40 5H
	旧 吉 野 川		"

# 管 理 日 報

平成 26年 3月 14日 金 曜 日

### 【設定水位】

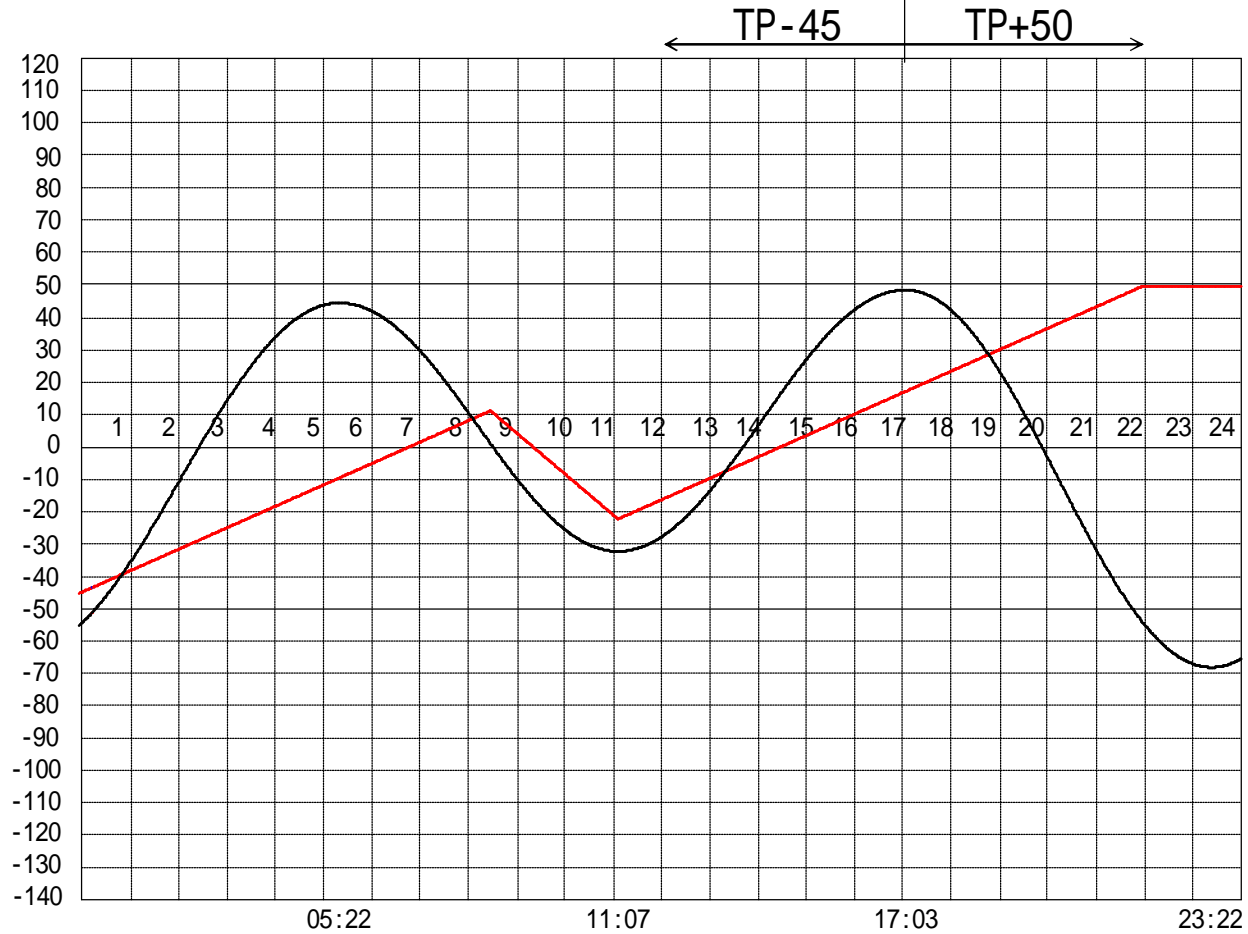
定水位 T.P cm  
 " T.P cm  
 最低水位 T.P cm

### 【指定門扉】

今切 号  
 旧吉 号

### 【9時概況】

上流水位 T.P cm  
 下流水位 T.P cm  
 気 温  
 天 候



操作モード  
 設定時刻  
 設定水位

今切川  
 旧吉野川

干満  
 06:50 4H  
 "

# 管 理 日 報

平成 26年 3月 15日 土 曜 日

### 【設定水位】

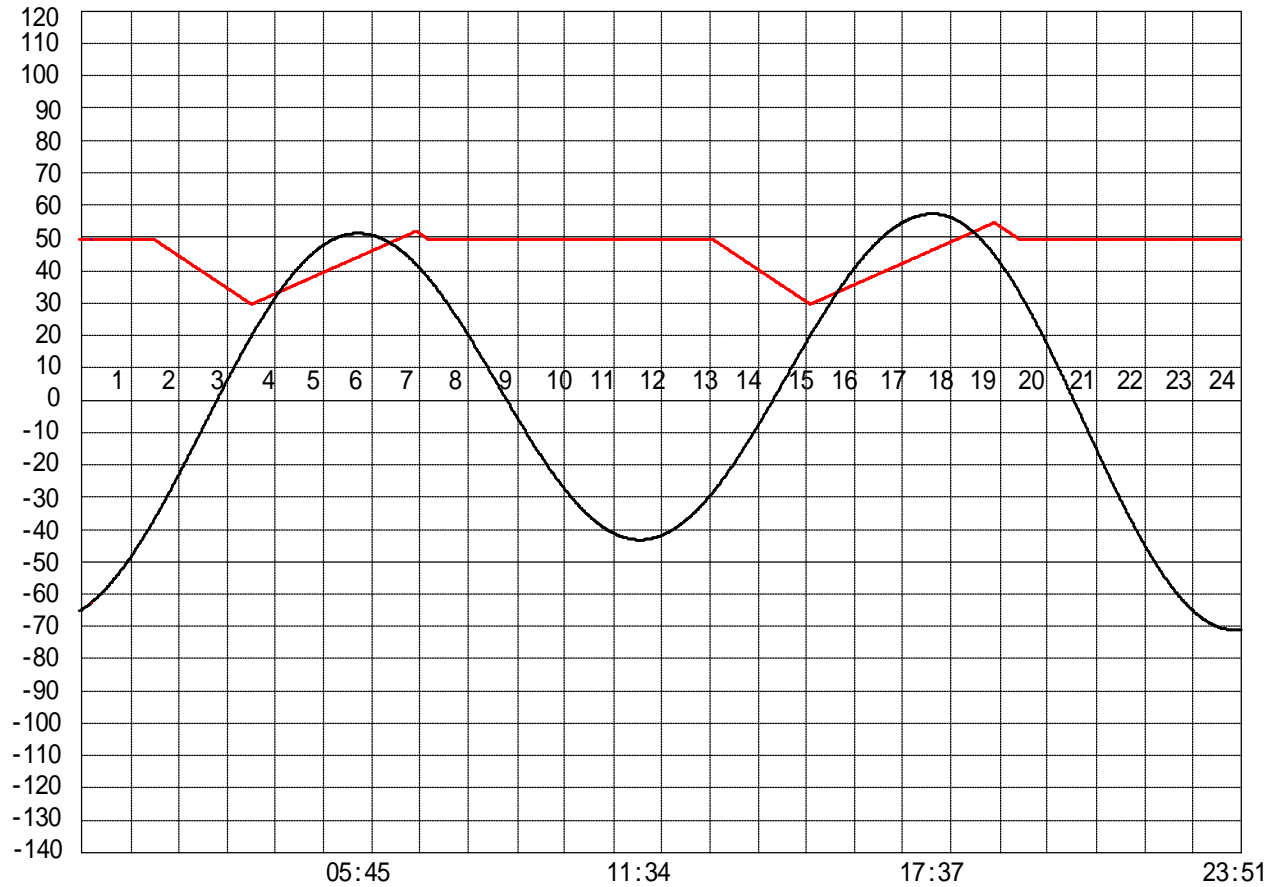
定水位 T.P cm  
 " T.P cm  
 最低水位 T.P cm

### 【指定門扉】

今切 号  
 旧吉 号

### 【9時概況】

上流水位 T.P cm  
 下流水位 T.P cm  
 気 温  
 天 候



操作モード 設定時刻 設定水位	今切川	定水位 ( ) 01:30 TP+30	定水位 ( ) 13:00 TP+30
	旧吉野川	"	"

# 管 理 日 報

平成 26年 3月 16日 日曜日

**【設定水位】**

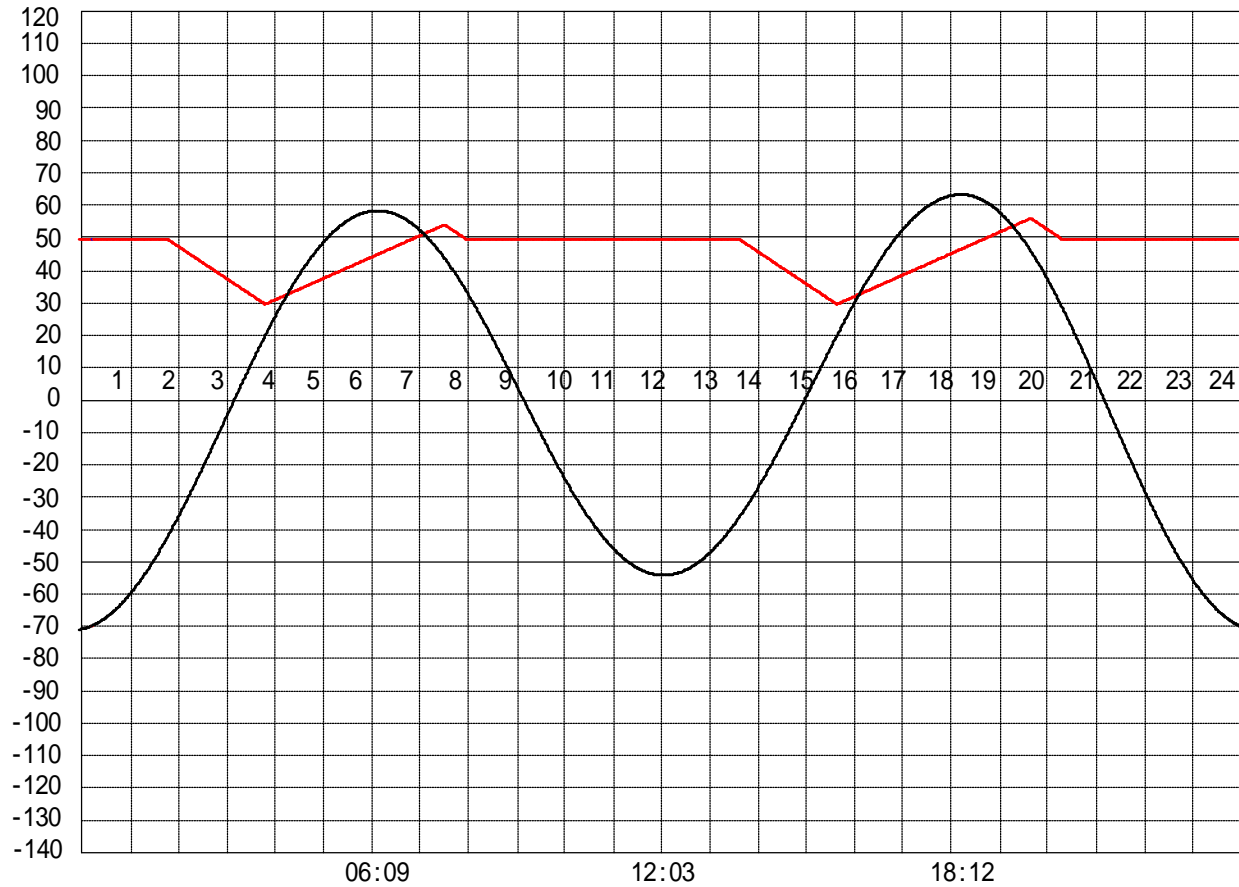
定水位 T.P cm  
 " T.P cm  
 最低水位 T.P cm

**【指定門扉】**

今切 号  
 旧吉 号

**【9時概況】**

上流水位 T.P cm  
 下流水位 T.P cm  
 気 温  
 天 候



操作モード 設定時刻 設定水位	今切川		定水位 ( ) 01:50 TP+30		定水位 ( ) 13:30 TP+30	
	旧吉野川		"		"	



# 管 理 日 報

平成 26年 3月 17日 月 曜 日

**【設定水位】**

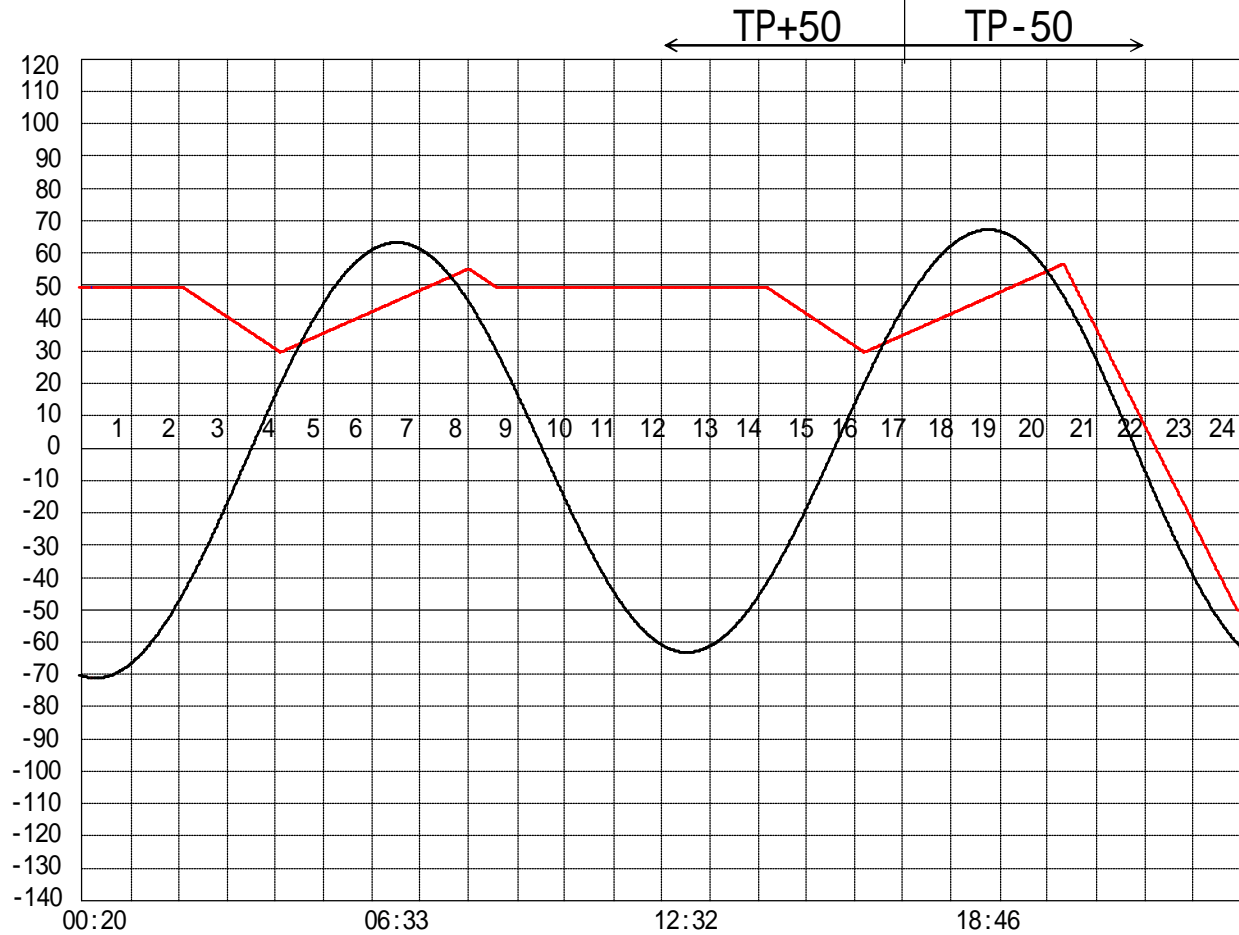
定水位 T.P cm  
 " T.P cm  
 最低水位 T.P cm

**【指定門扉】**

今切 号  
 旧吉 号

**【9時概況】**

上流水位 T.P cm  
 下流水位 T.P cm  
 気 温  
 天 候



操作モード 設定時刻 設定水位	今切川	定水位 ( )	02:00 TP+30	定水位 ( )	14:10 TP+30	干満	19:30 5H
	旧吉野川	"		"		"	

# 管 理 日 報

平成 26年 3月 18日 火曜日

**【設定水位】**

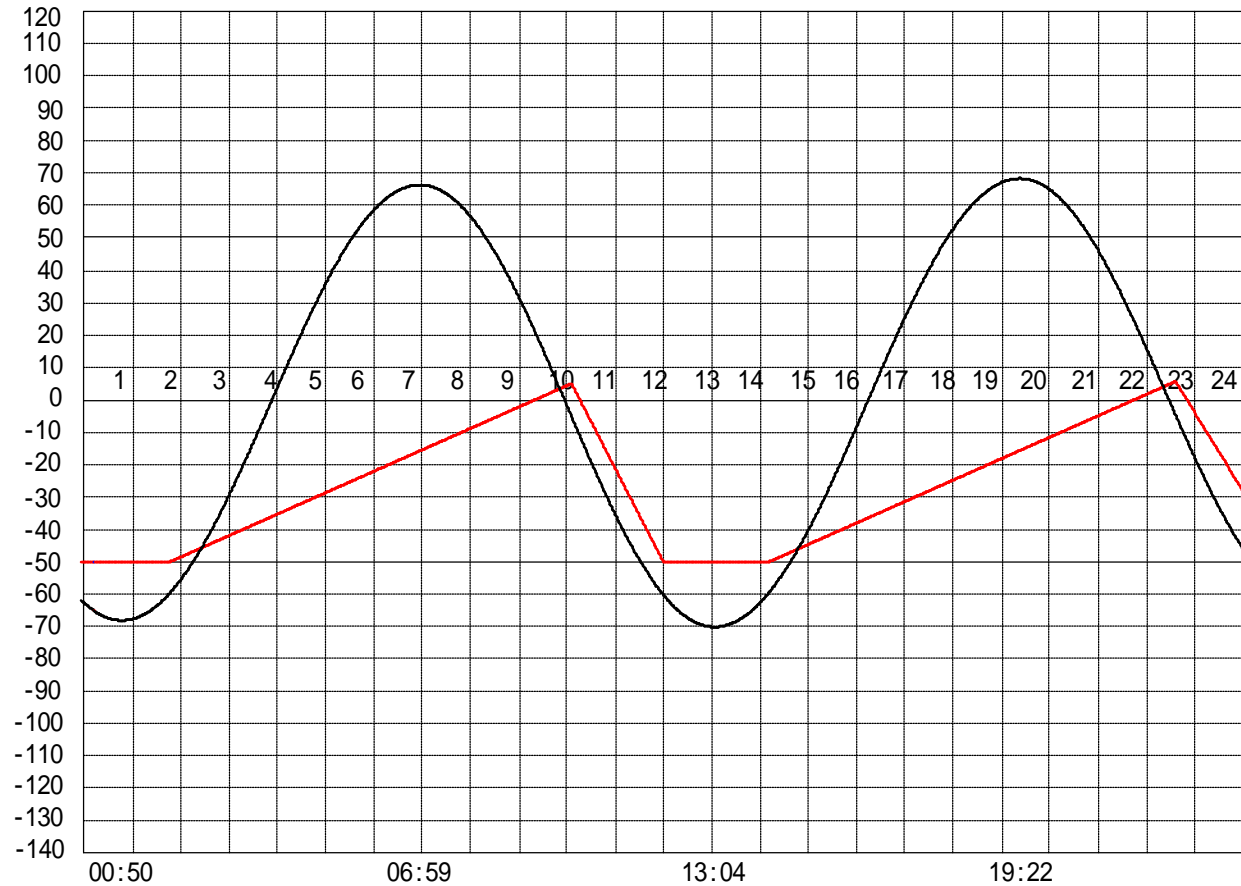
定水位 T.P cm  
 " T.P cm  
 最低水位 T.P cm

**【指定門扉】**

今切 号  
 旧吉 号

**【9時概況】**

上流水位 T.P cm  
 下流水位 T.P cm  
 気 温  
 天 候



操作モード 設定時刻 設定水位	今切川			干満 07:50 5H		干満 20:10 5H
	旧吉野川			"		"

# 管 理 日 報

平成 26年 3月 19日 水 曜 日

## 【設定水位】

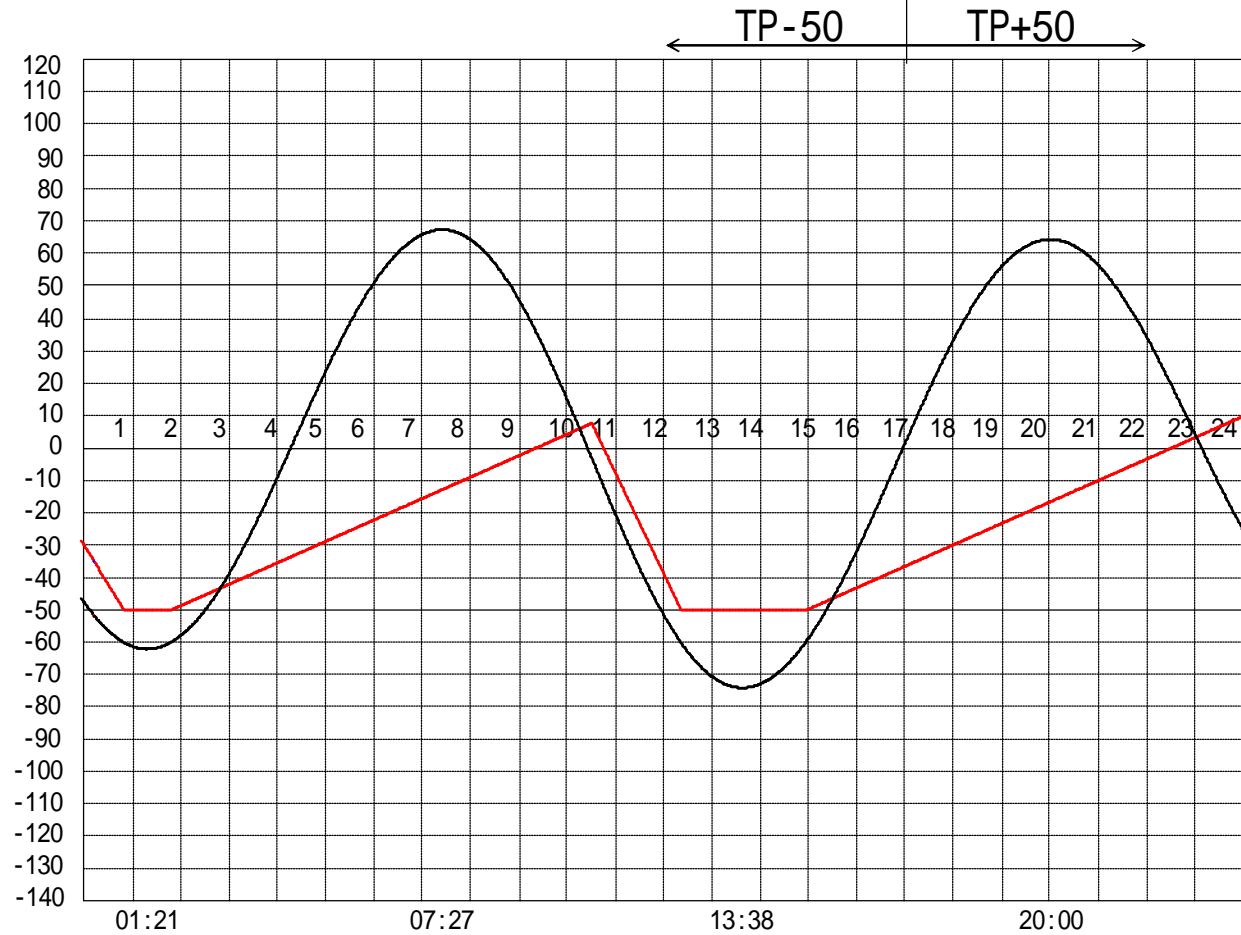
定水位 T.P cm  
 " T.P cm  
 最低水位 T.P cm

## 【指定門扉】

今切 号  
 旧吉 号

## 【9時概況】

上流水位 T.P cm  
 下流水位 T.P cm  
 気 温  
 天 候



操作モード  
 設定時刻  
 設定水位

今切川  
 旧吉野川

干満  
 08:20 5H  
 "

# 管 理 日 報

平成 26年 3月 20日 木 曜 日

**【設定水位】**

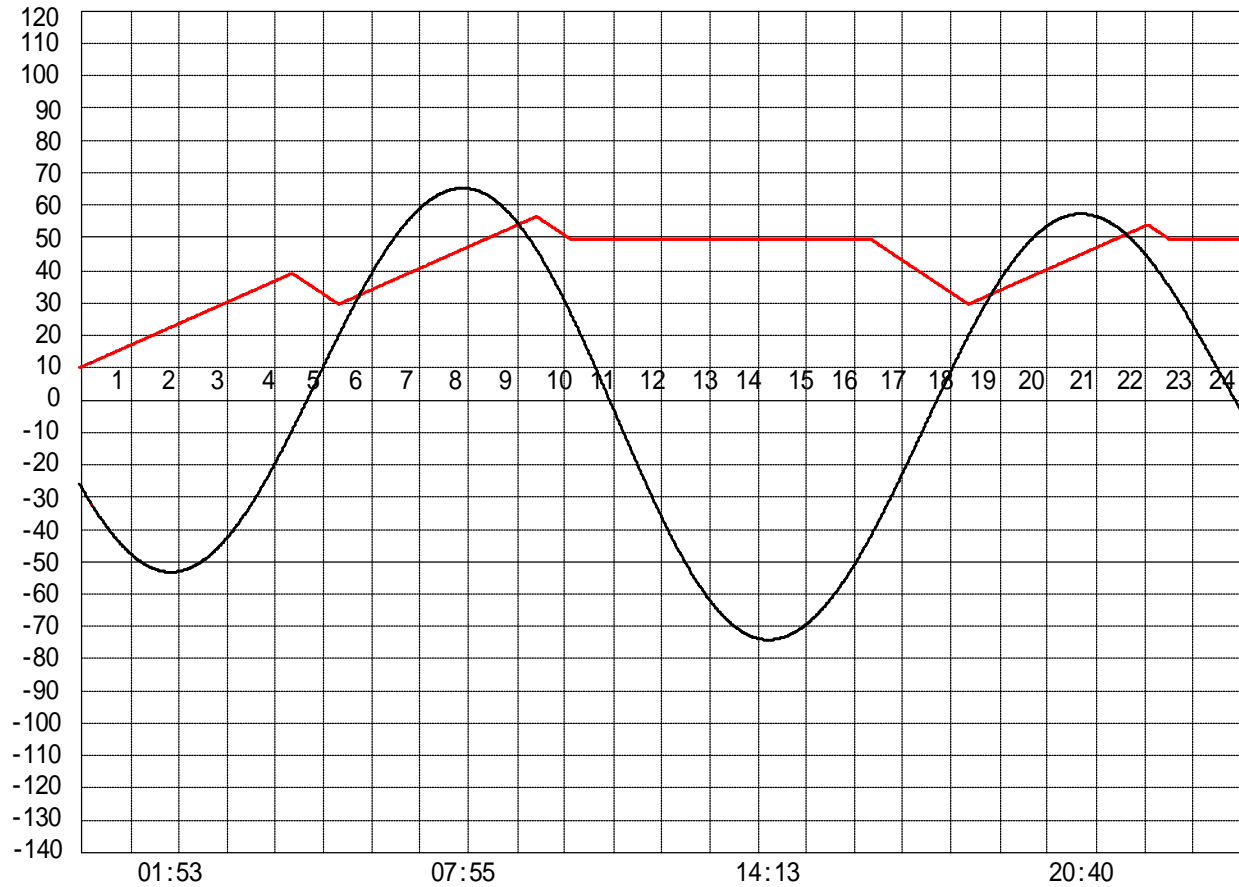
定水位 T.P cm  
 " T.P cm  
 最低水位 T.P cm

**【指定門扉】**

今切 号  
 旧吉 号

**【9時概況】**

上流水位 T.P cm  
 下流水位 T.P cm  
 気 温  
 天 候



操作モード 設定時刻 設定水位	今切川	定水位 ( ) 04:20 TP+30	定水位 ( ) 16:20 TP+30
	旧吉野川	"	"

# 管 理 日 報

平成 26年 3月 21日 金 曜 日

**【設定水位】**

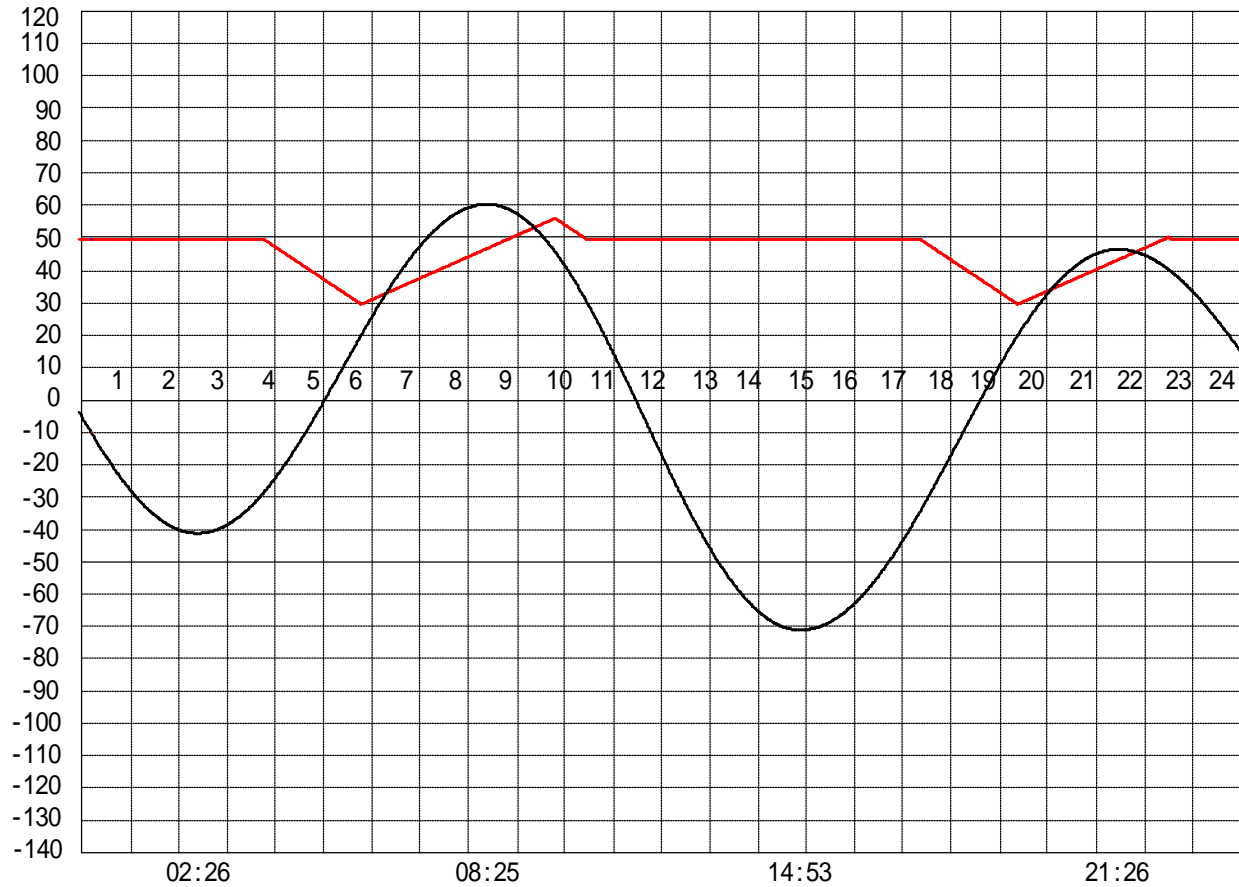
定水位 T.P cm  
 " T.P cm  
 最低水位 T.P cm

**【指定門扉】**

今切 号  
 旧吉 号

**【9時概況】**

上流水位 T.P cm  
 下流水位 T.P cm  
 気 温  
 天 候



操作モード 設定時刻 設定水位	今切川		定水位 ( ) 03:40 TP+30		定水位 ( ) 17:20 TP+30
	旧吉野川		"		"

# 管 理 日 報

平成 26年 3月 22日 土 曜 日

**【設定水位】**

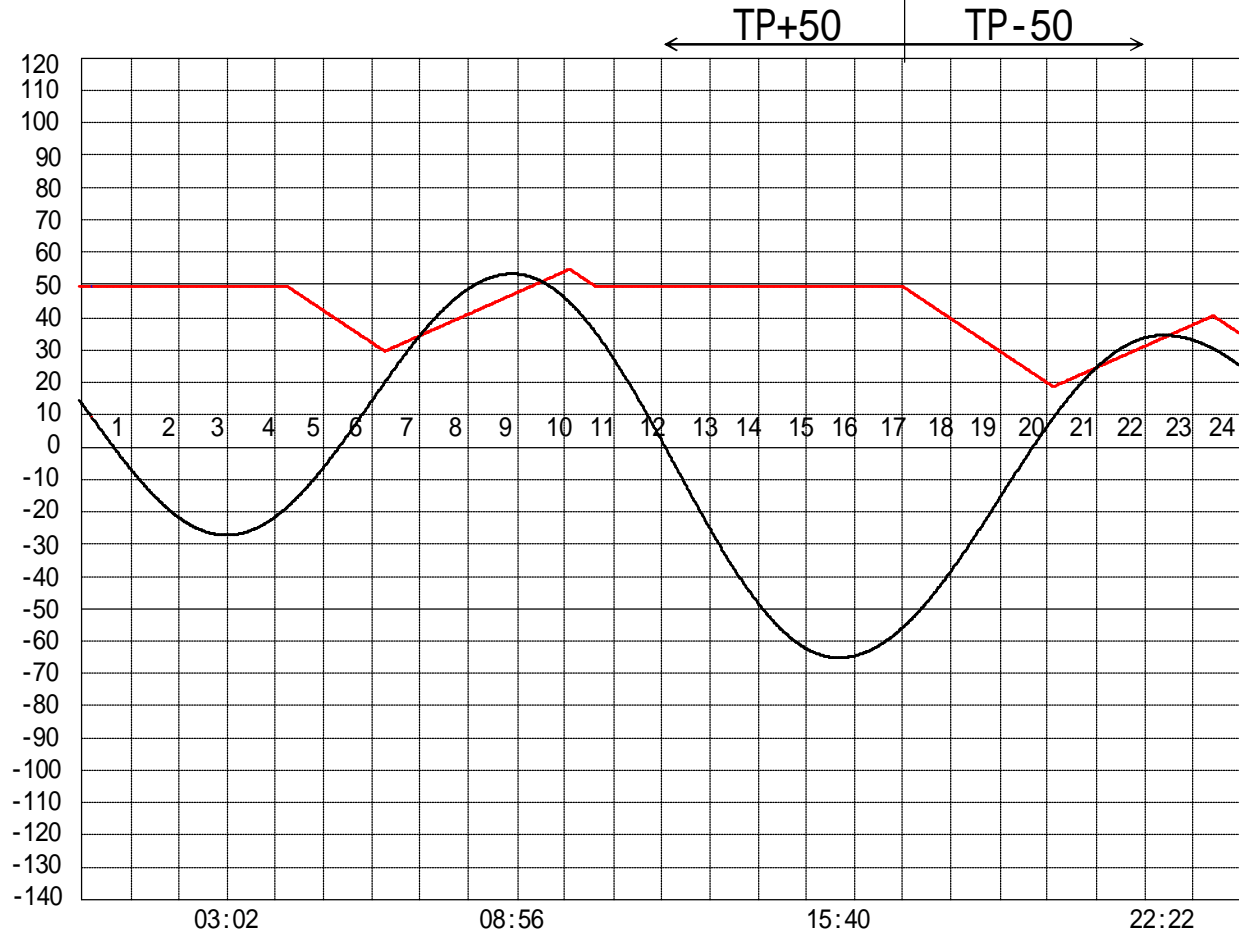
定水位 T.P cm  
 " T.P cm  
 最低水位 T.P cm

**【指定門扉】**

今切 号  
 旧吉 号

**【9時概況】**

上流水位 T.P cm  
 下流水位 T.P cm  
 気 温  
 天 候



操作モード	今切川		定水位 ( )	
時刻設定			04:10	TP+30
定水位	旧吉野川		"	

# 管 理 日 報

平成 26年 3月 23日 日曜日

**【設定水位】**

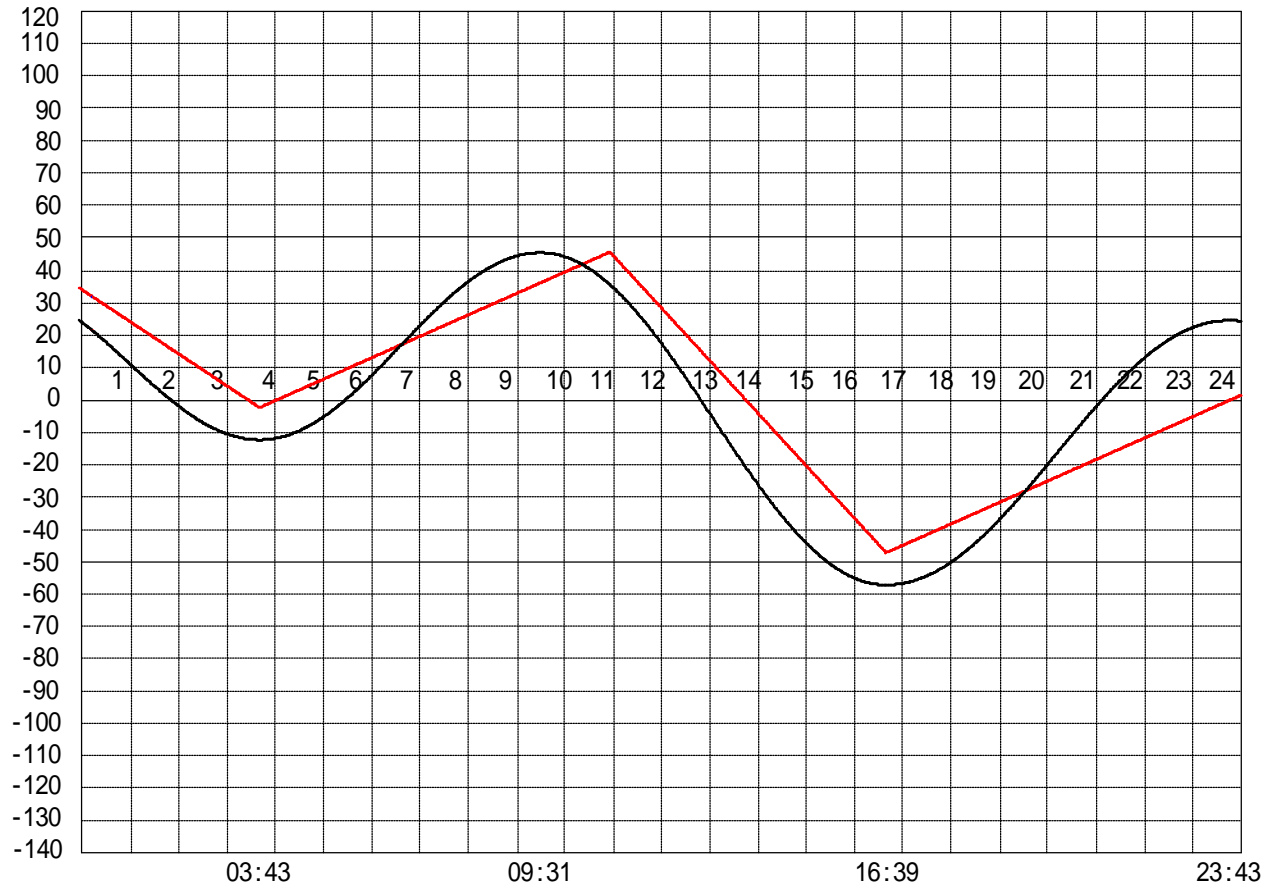
定水位 T.P cm  
 " T.P cm  
 最低水位 T.P cm

**【指定門扉】**

今切 号  
 旧吉 号

**【9時概況】**

上流水位 T.P cm  
 下流水位 T.P cm  
 気 温  
 天 候



操作モード  
 設定時刻  
 設定水位

今切川  
 旧吉野川

干満  
 10:20 6H  
 "

# 管 理 日 報

平成 26年 3月 24日 月 曜日

**【設定水位】**

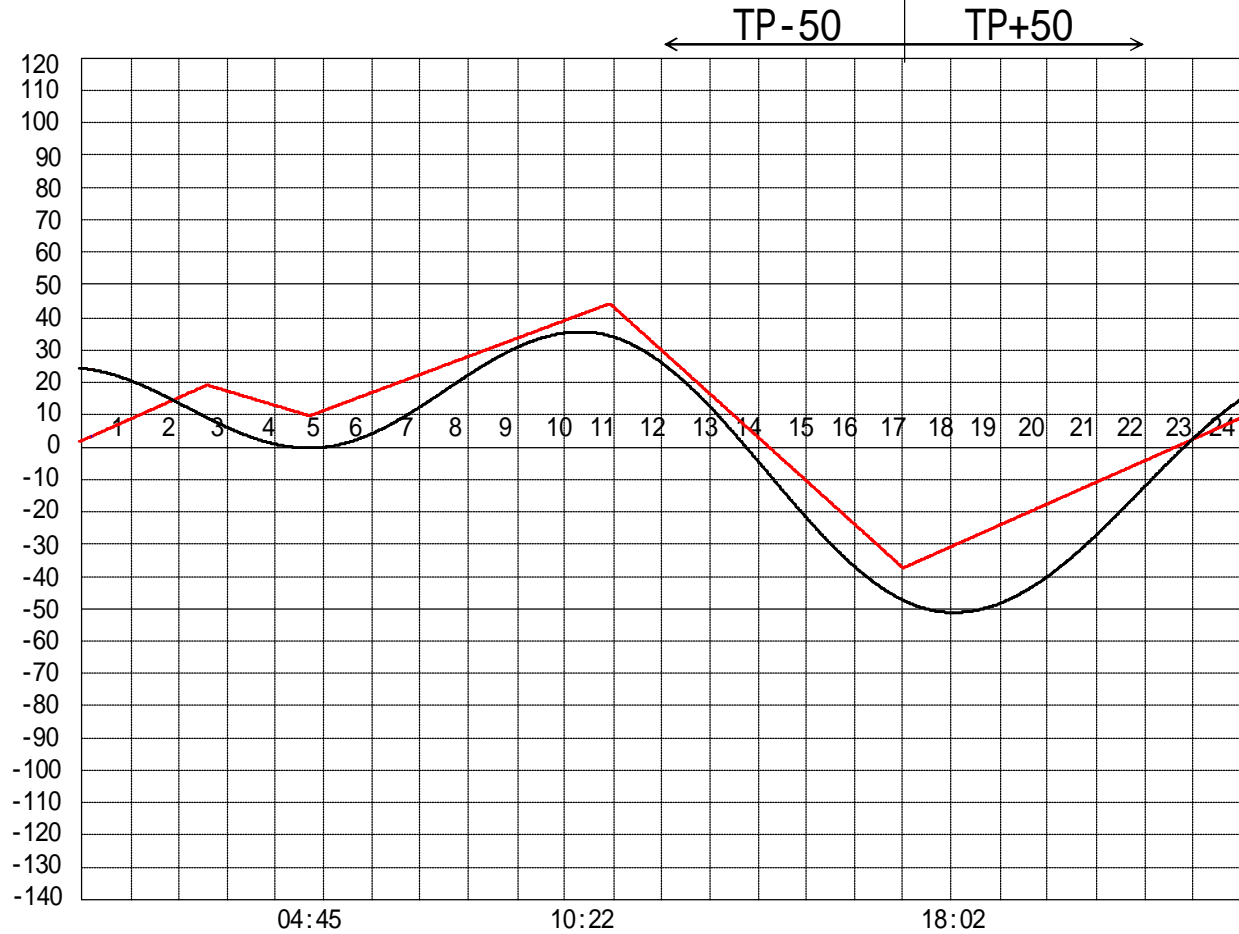
定水位 T.P cm  
 " T.P cm  
 最低水位 T.P cm

**【指定門扉】**

今切 号  
 旧吉 号

**【9時概況】**

上流水位 T.P cm  
 下流水位 T.P cm  
 気 温  
 天 候



操作モード  
 設定時刻  
 設定水位

今切川  
 旧吉野川

干満  
 11:00 6H  
 "



# 管 理 日 報

平成 26年 3月 25日 火 曜 日

## 【設定水位】

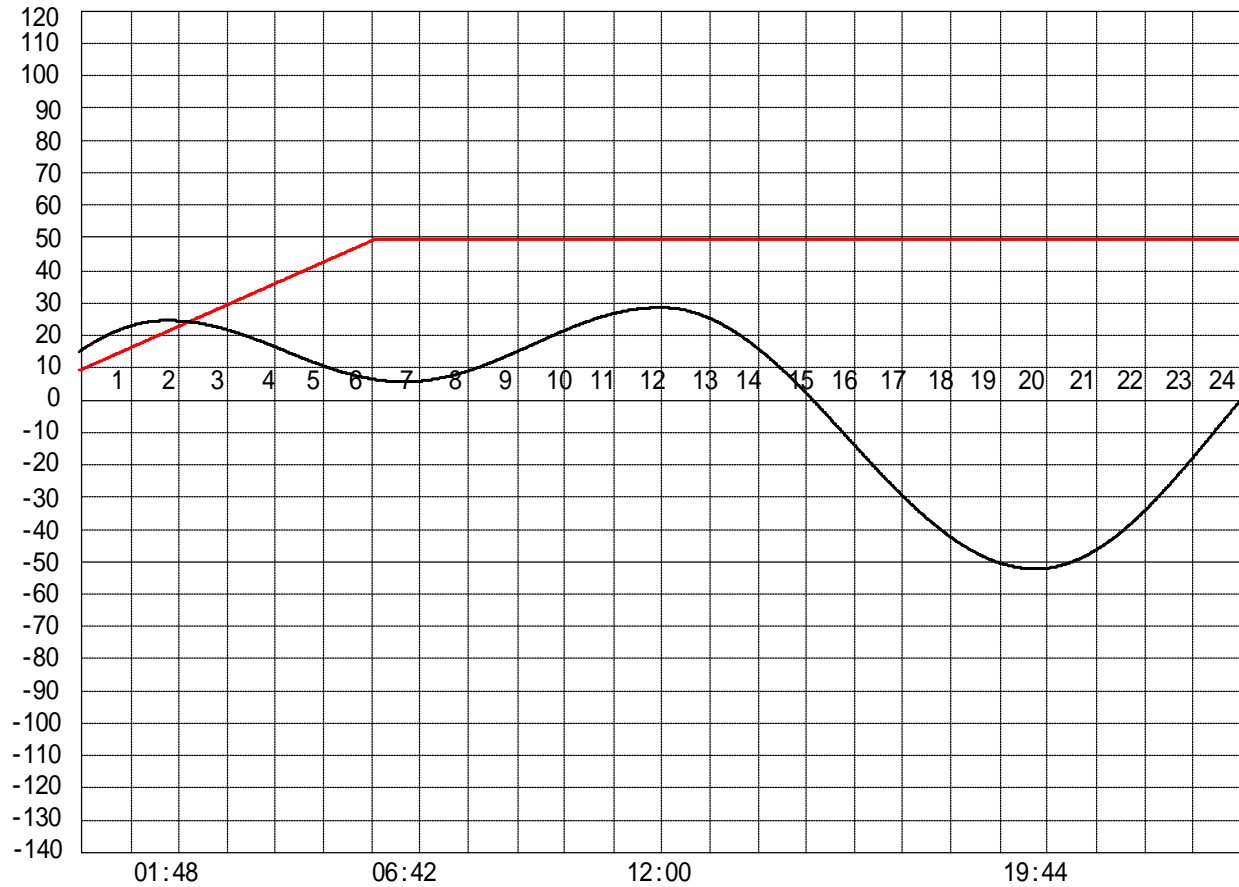
定水位 T.P cm  
 " T.P cm  
 最低水位 T.P cm

## 【指定門扉】

今切 号  
 旧吉 号

## 【9時概況】

上流水位 T.P cm  
 下流水位 T.P cm  
 気 温  
 天 候



操作モード  
 設定時刻  
 設定水位

今切川  
 旧吉野川

# 管 理 日 報

平成 26年 3月 26日 水 曜 日

**【設定水位】**

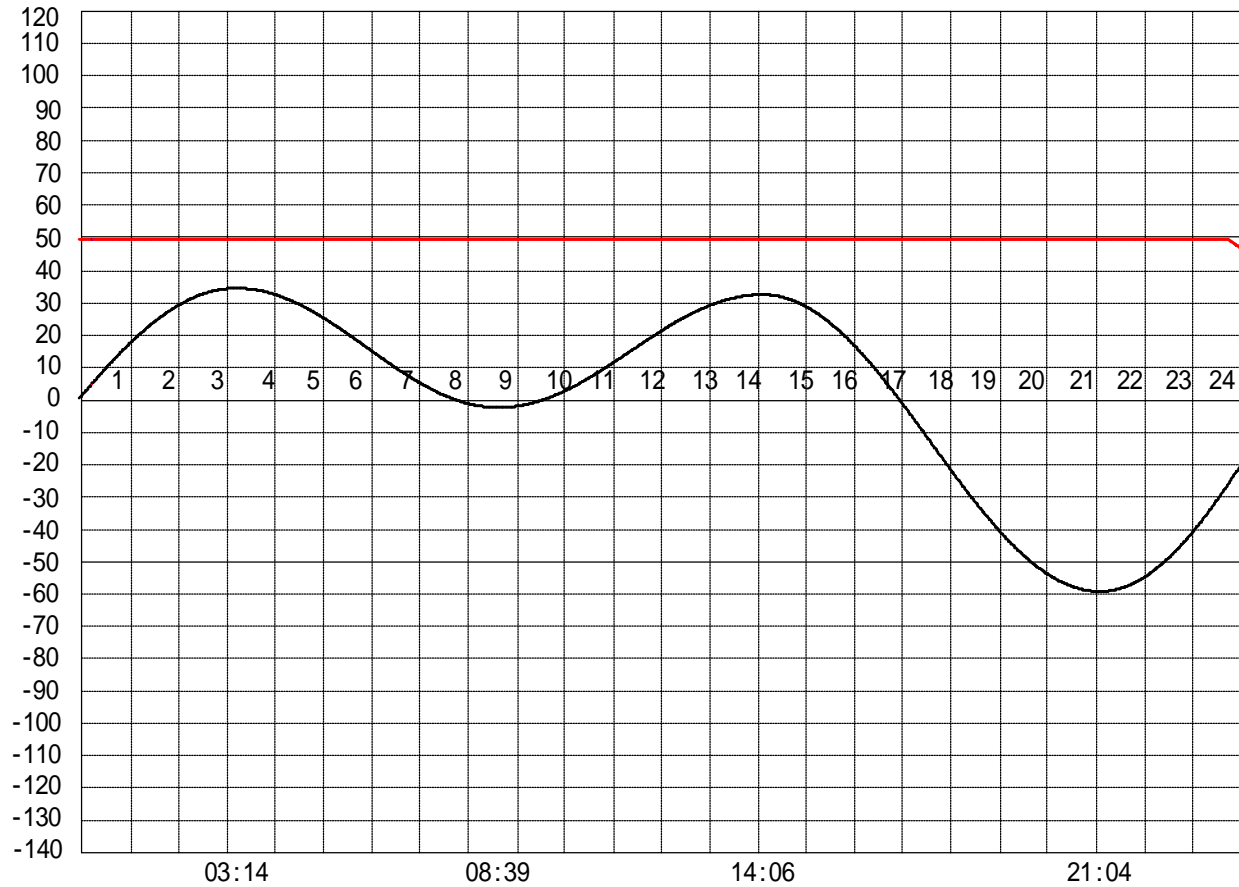
定水位 T.P cm  
 " T.P cm  
 最低水位 T.P cm

**【指定門扉】**

今切 号  
 旧吉 号

**【9時概況】**

上流水位 T.P cm  
 下流水位 T.P cm  
 気 温  
 天 候



操作モード  
 設定時刻  
 設定水位

今切川  
 旧吉野川

定水位 ( )  
 23:40 TP+30  
 "

# 管 理 日 報

平成 26年 3月 27日 木 曜 日

**【設定水位】**

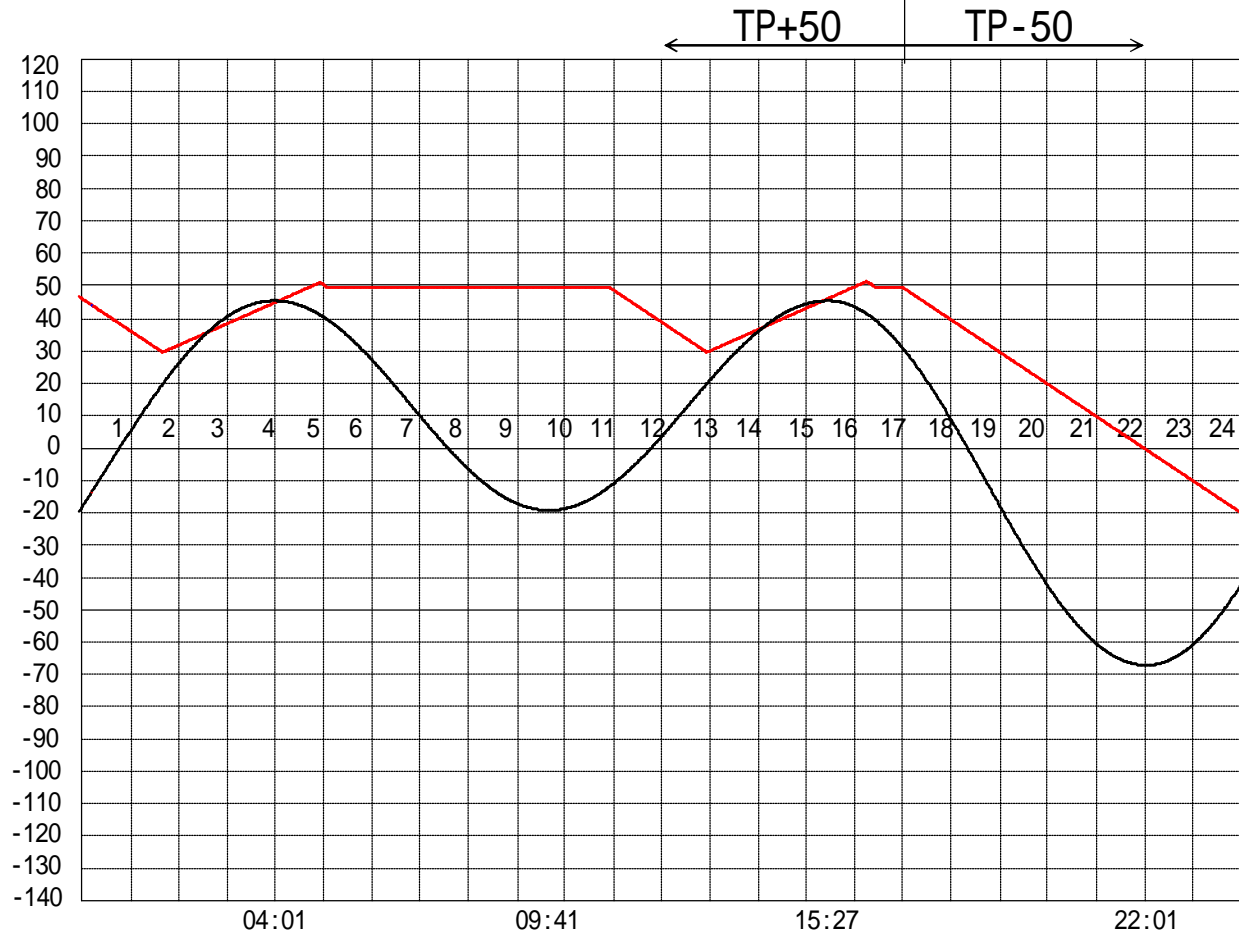
定水位 T.P cm  
 " T.P cm  
 最低水位 T.P cm

**【指定門扉】**

今切 号  
 旧吉 号

**【9時概況】**

上流水位 T.P cm  
 下流水位 T.P cm  
 気 温  
 天 候



操作モード  
 設定時刻  
 設定水位

今切川  
 旧吉野川

定水位 ( )  
 10:50 TP+30  
 "

# 管 理 日 報

平成 26年 3月 28日 金 曜 日

### 【設定水位】

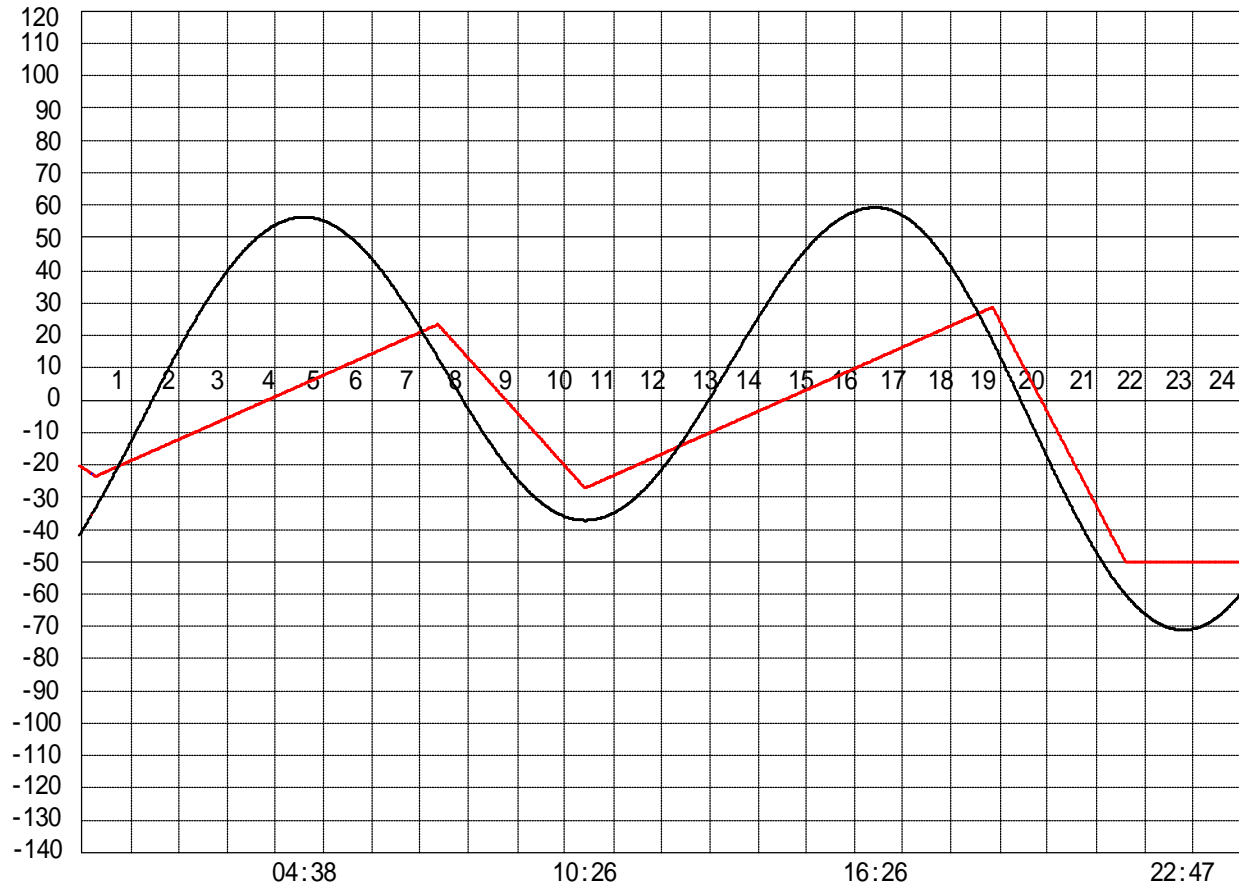
定水位 T.P cm  
 " T.P cm  
 最低水位 T.P cm

### 【指定門扉】

今切 号  
 旧吉 号

### 【9時概況】

上流水位 T.P cm  
 下流水位 T.P cm  
 気 温  
 天 候



操作モード設定時刻設定水位

今切川	干満 05:10 5H	干満 17:30 5H
旧吉野川	"	"

# 管 理 日 報

平成 26年 3月 29日 土 曜 日

## 【設定水位】

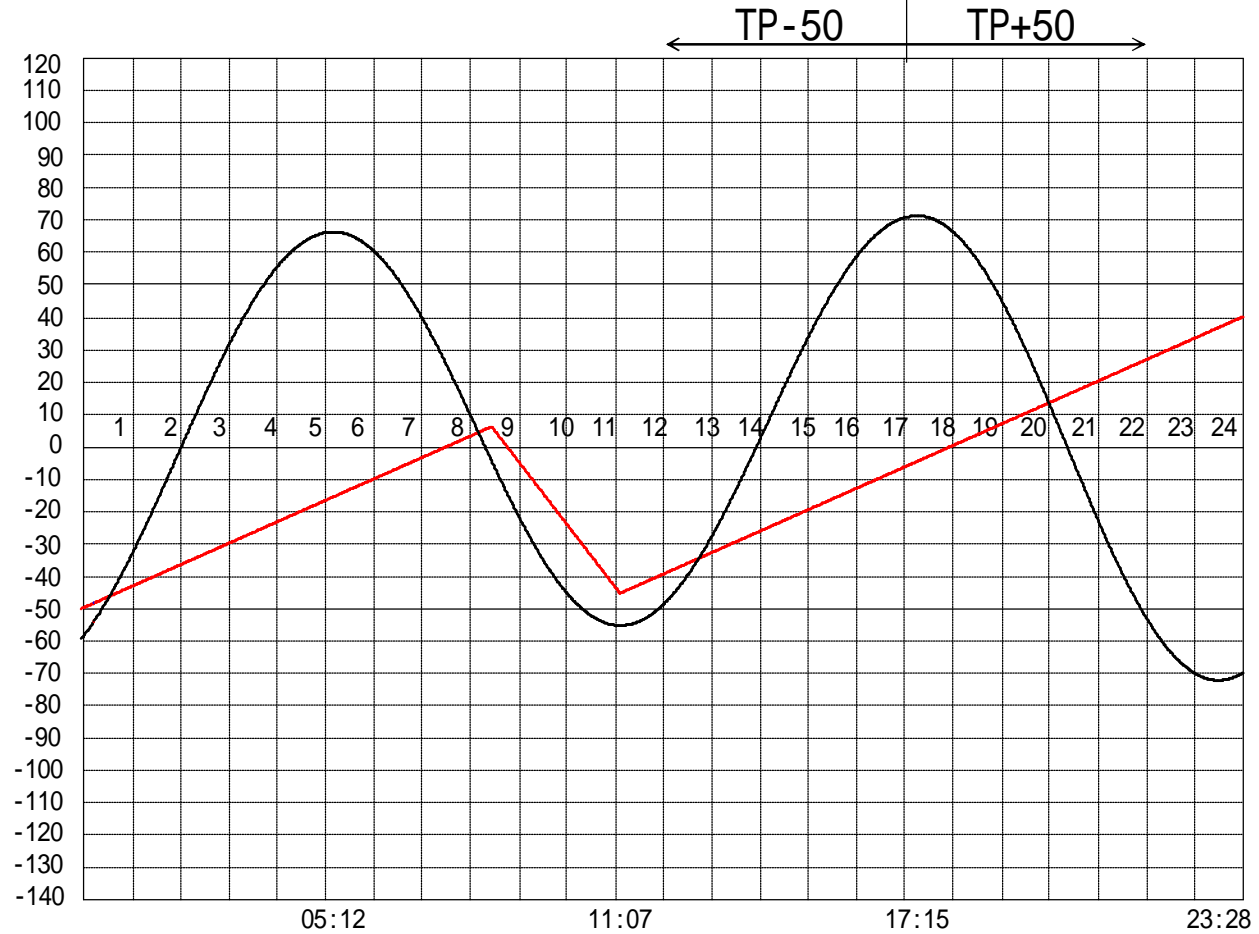
定水位 T.P cm  
 " T.P cm  
 最低水位 T.P cm

## 【指定門扉】

今切 号  
 旧吉 号

## 【9時概況】

上流水位 T.P cm  
 下流水位 T.P cm  
 気 温  
 天 候



操作モード  
 設定時刻  
 設定水位

今切川  
 旧吉野川

干満  
 05:50 5H

"

# 管 理 日 報

平成 26年 3月 30日 日 曜 日

## 【設定水位】

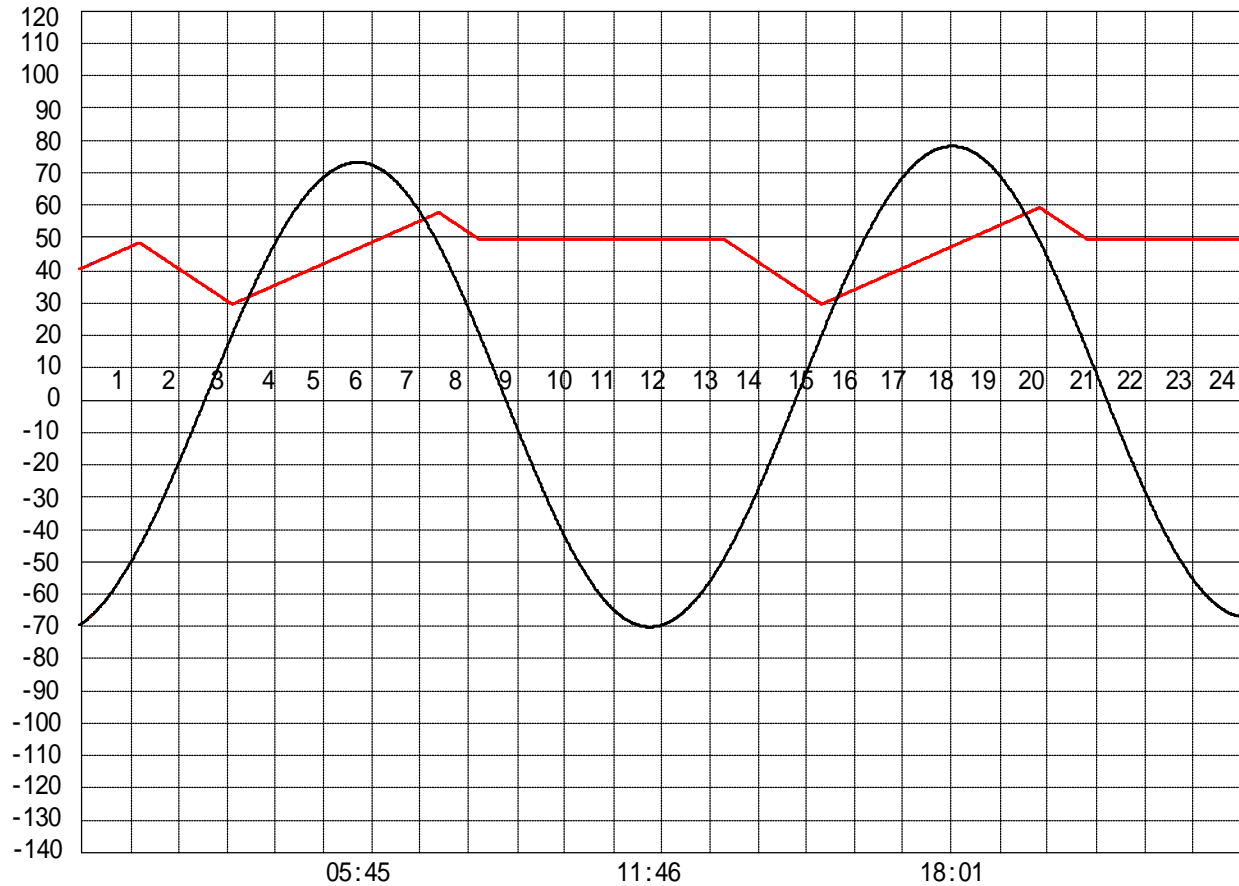
定水位 T.P cm  
 " T.P cm  
 最低水位 T.P cm

## 【指定門扉】

今切 号  
 旧吉 号

## 【9時概況】

上流水位 T.P cm  
 下流水位 T.P cm  
 気 温  
 天 候



操作モード 設定時刻 設定水位	今切川	定水位 ( ) 01:10 TP+30	定水位 ( ) 13:10 TP+30
	旧吉野川	"	"

# 管 理 日 報

平成 26年 3月 31日 月 曜日

**【設定水位】**

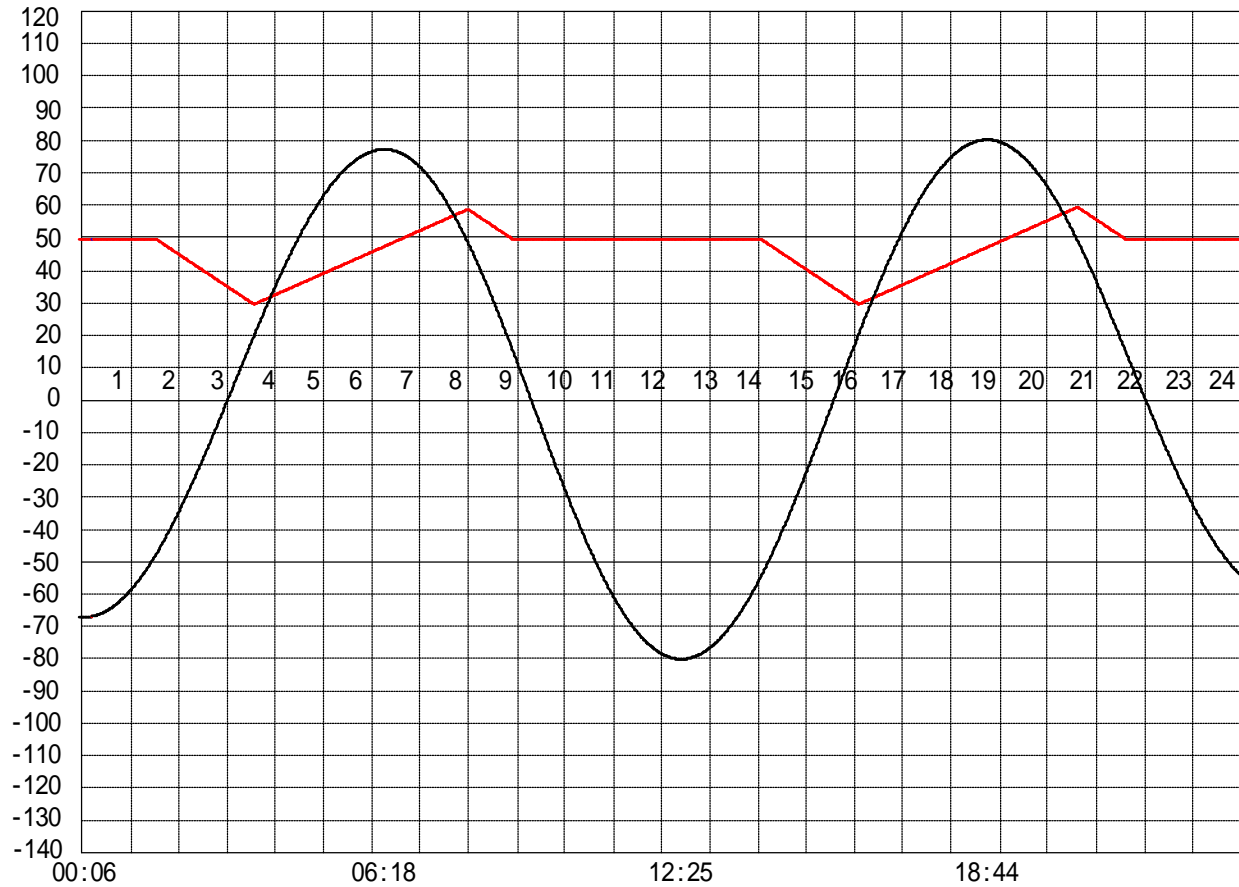
定水位 T.P cm  
 " T.P cm  
 最低水位 T.P cm

**【指定門扉】**

今切 号  
 旧吉 号

**【9時概況】**

上流水位 T.P cm  
 下流水位 T.P cm  
 気 温  
 天 候



操作モード 設定時刻 設定水位	今切川		定水位 ( ) 01:30 TP+30	定水位 ( ) 14:00 TP+30
	旧吉野川		"	"