

管 理 日 報

平成 26年 5月 1日 木 曜 日

【設定水位】

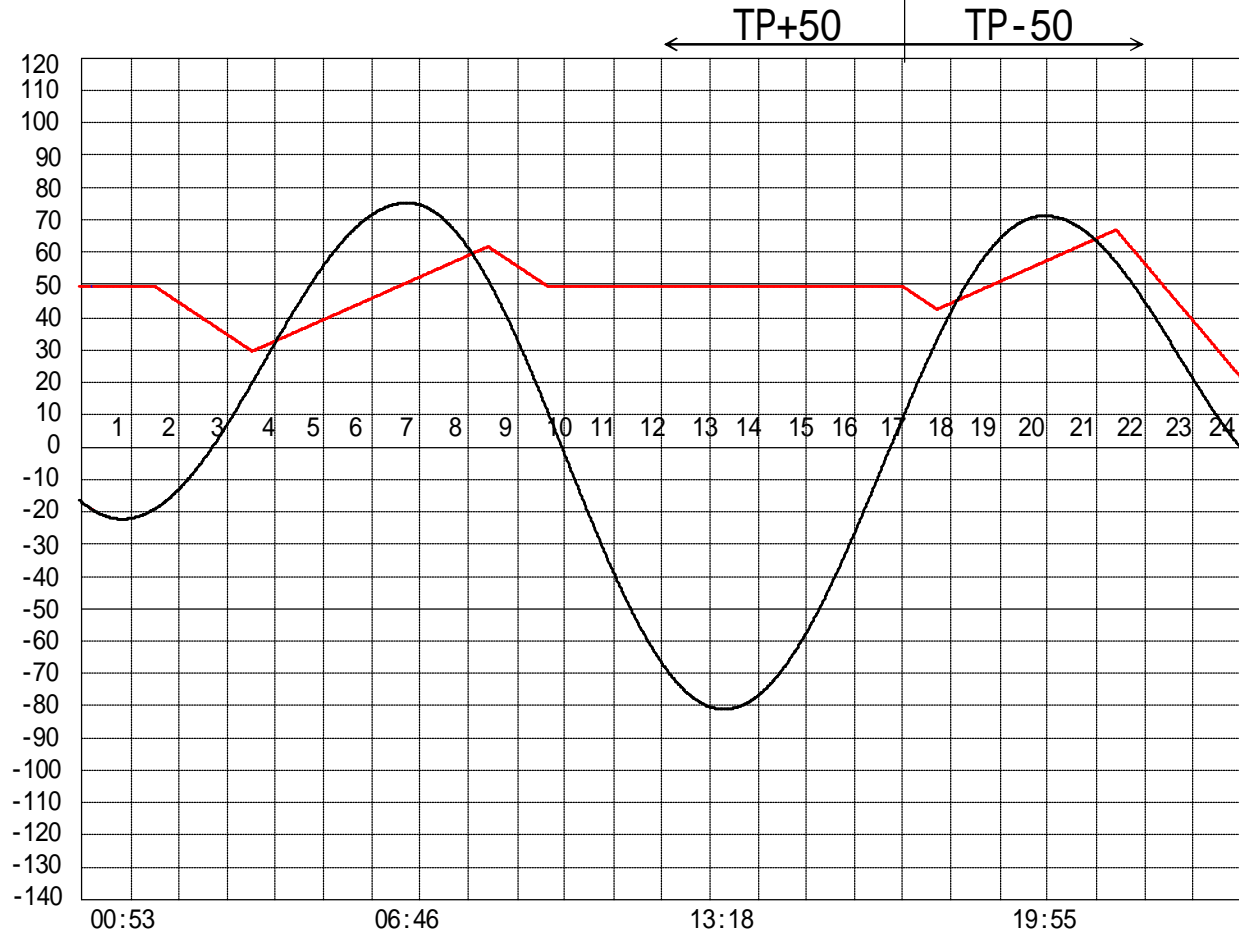
定水位 T.P cm
 " T.P cm
 最低水位 T.P cm

【指定門扉】

今切 号
 旧吉 号

【9時概況】

上流水位 T.P cm
 下流水位 T.P cm
 気 温
 天 候



操作モード 設定時刻 設定水位	今切川	定水位 () 01:30 TP+30		干満 21:10 4H
	旧吉野川	"		"

管 理 日 報

平成 26年 5月 2日 金 曜 日

【設定水位】

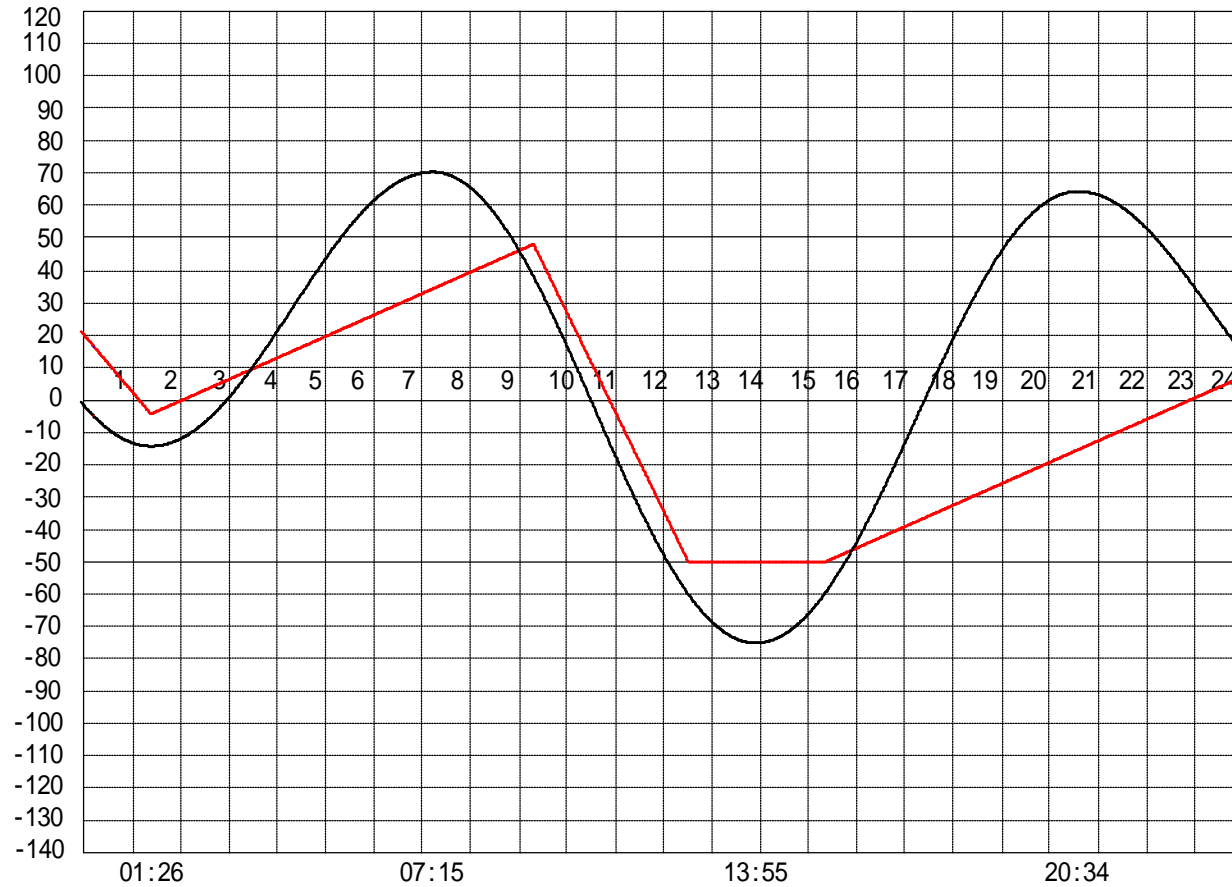
定水位 T.P cm
 " T.P cm
 最低水位 T.P cm

【指定門扉】

今切 号
 旧吉 号

【9時概況】

上流水位 T.P cm
 下流水位 T.P cm
 気 温
 天 候



操作モード 設定時刻 設定水位	今切川			干満 08:40 5H	
	旧吉野川			"	

管 理 日 報

平成 26年 5月 3日 土 曜 日

【設定水位】

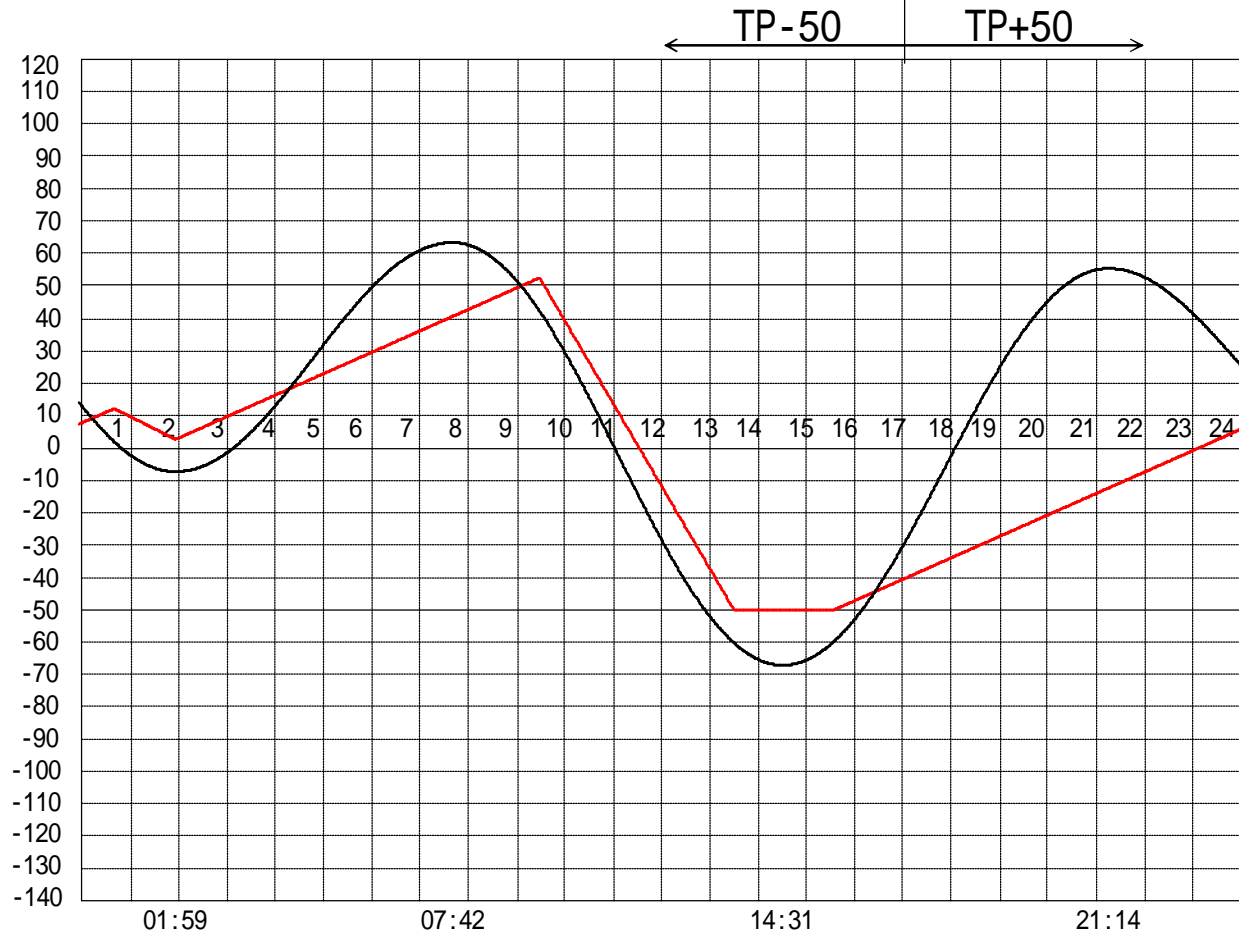
定水位 T.P cm
 " T.P cm
 最低水位 T.P cm

【指定門扉】

今切 号
 旧吉 号

【9時概況】

上流水位 T.P cm
 下流水位 T.P cm
 気 温
 天 候



操作モード
 設定時刻
 設定水位

今切川
 旧吉野川

干満
 08:20 6H
 "

管 理 日 報

平成 26年 5月 4日 日 曜 日

【設定水位】

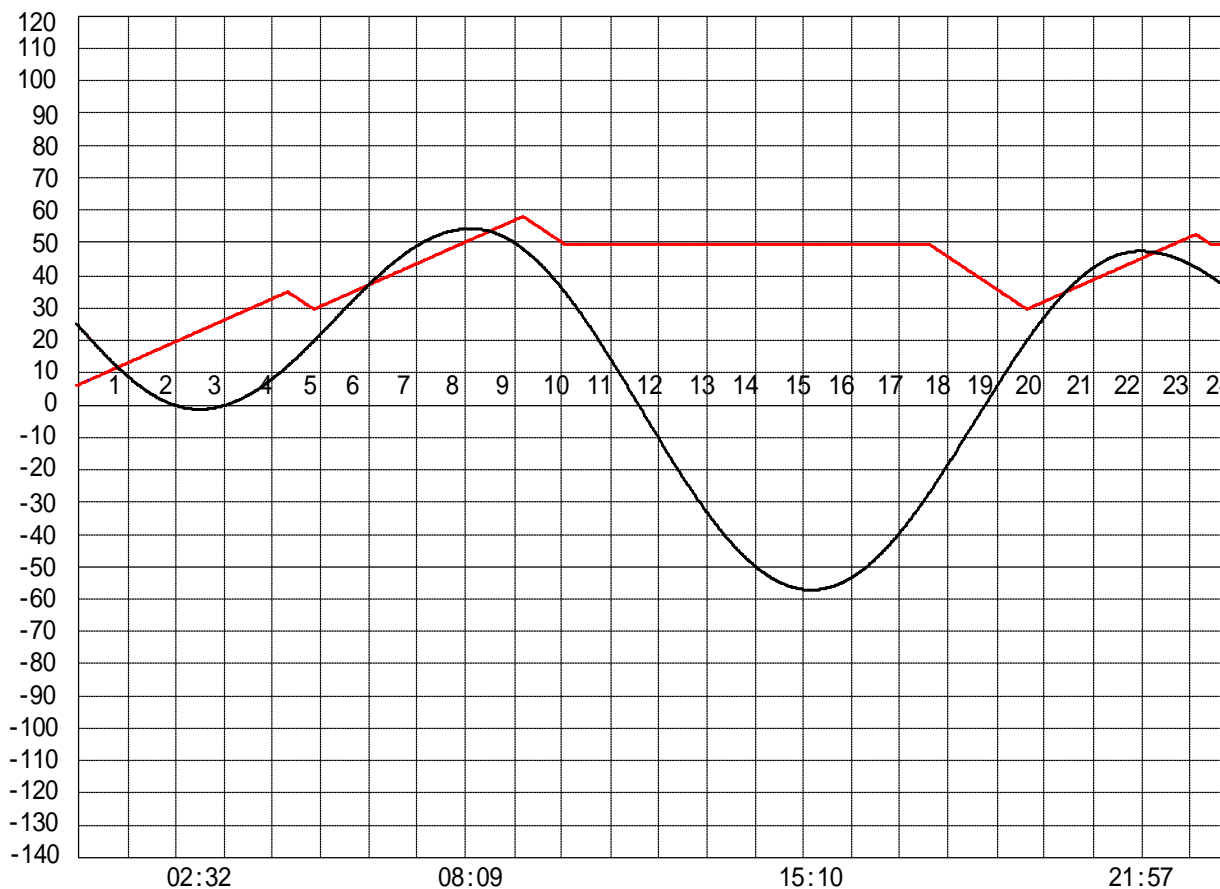
定水位 T.P cm
 " T.P cm
 最低水位 T.P cm

【指定門扉】

今切 号
 旧吉 号

【9時概況】

上流水位 T.P cm
 下流水位 T.P cm
 気 温
 天 候



操作モード 設定時刻 設定水位	今切川	定水位 () 04:20 TP+30	定水位 () 17:30 TP+30
	旧吉野川	"	"

管 理 日 報

平成 26年 5月 5日 月 曜 日

【設定水位】

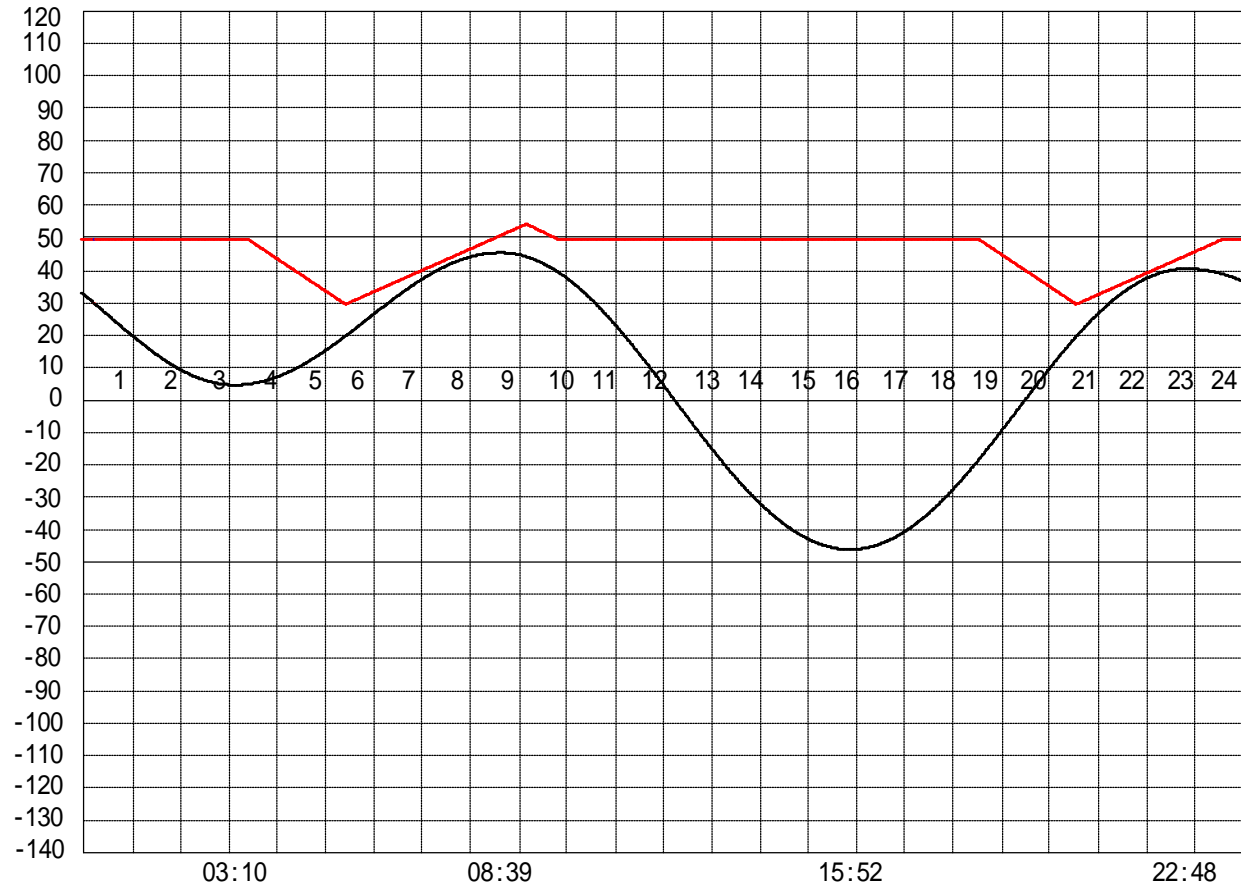
定水位 T.P cm
 " T.P cm
 最低水位 T.P cm

【指定門扉】

今切 号
 旧吉 号

【9時概況】

上流水位 T.P cm
 下流水位 T.P cm
 気 温
 天 候



操作モード 設定時刻 設定水位	今切川		定水位 () 03:20 TP+30		定水位 () 18:30 TP+30
	旧吉野川		"		"

管 理 日 報

平成 26年 5月 6日 火 曜 日

【設定水位】

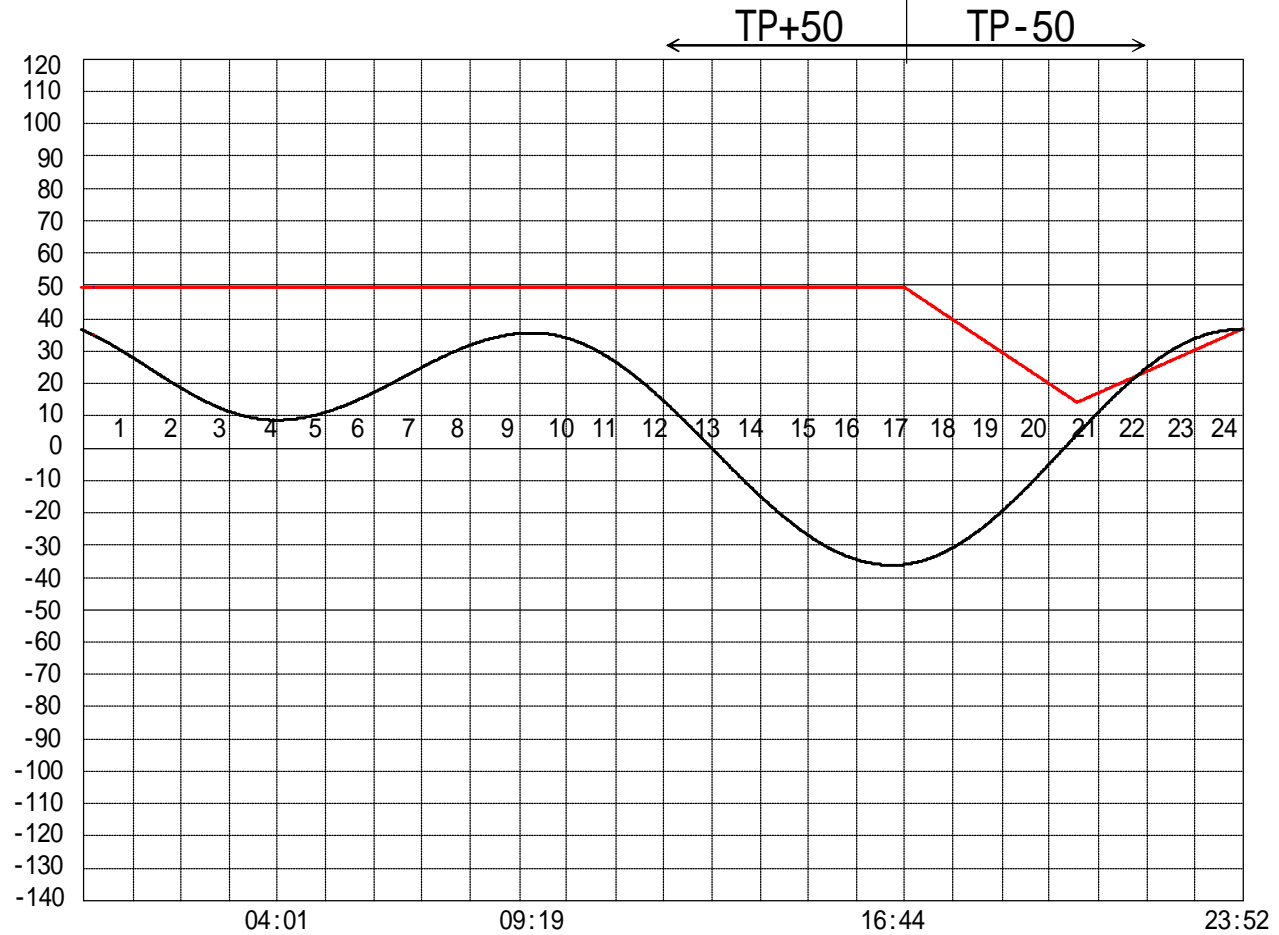
定水位 T.P cm
 " T.P cm
 最低水位 T.P cm

【指定門扉】

今切 号
 旧吉 号

【9時概況】

上流水位 T.P cm
 下流水位 T.P cm
 気 温
 天 候



操作モード 時刻設定 水位	今切川
	旧吉野川

管 理 日 報

平成 26年 5月 7日 水 曜 日

【設定水位】

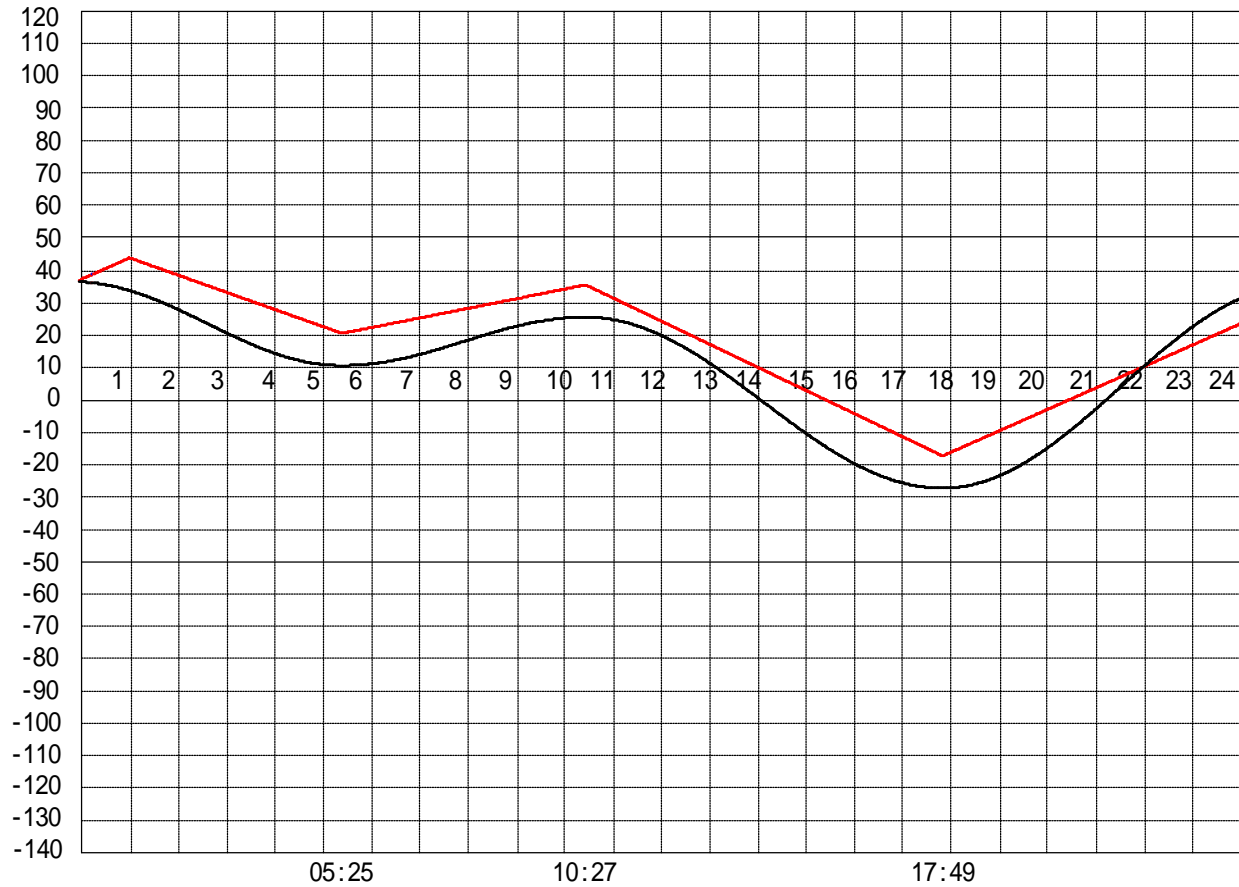
定水位 T.P cm
 " T.P cm
 最低水位 T.P cm

【指定門扉】

今切 号
 旧吉 号

【9時概況】

上流水位 T.P cm
 下流水位 T.P cm
 気 温
 天 候



操作モード
 設定時刻
 設定水位

今切川
 旧吉野川

管 理 日 報

平成 26年 5月 8日 木 曜 日

【設定水位】

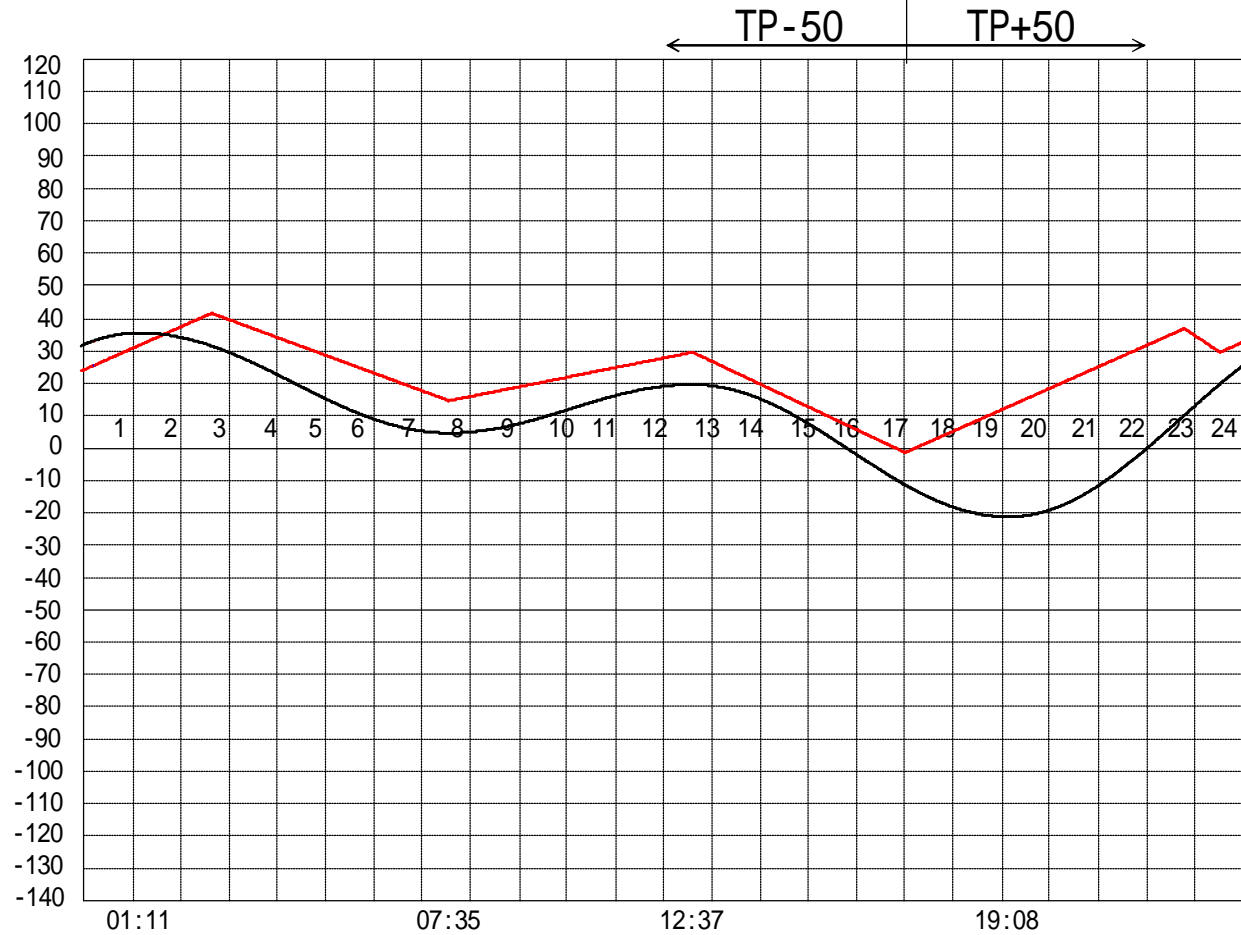
定水位 T.P cm
 " T.P cm
 最低水位 T.P cm

【指定門扉】

今切 号
 旧吉 号

【9時概況】

上流水位 T.P cm
 下流水位 T.P cm
 気 温
 天 候



操作モード 設定時刻 設定水位	今切川		定水位 ()	
	旧吉野川		22:40	TP+30
			"	

管 理 日 報

平成 26年 5月 9日 金 曜 日

【設定水位】

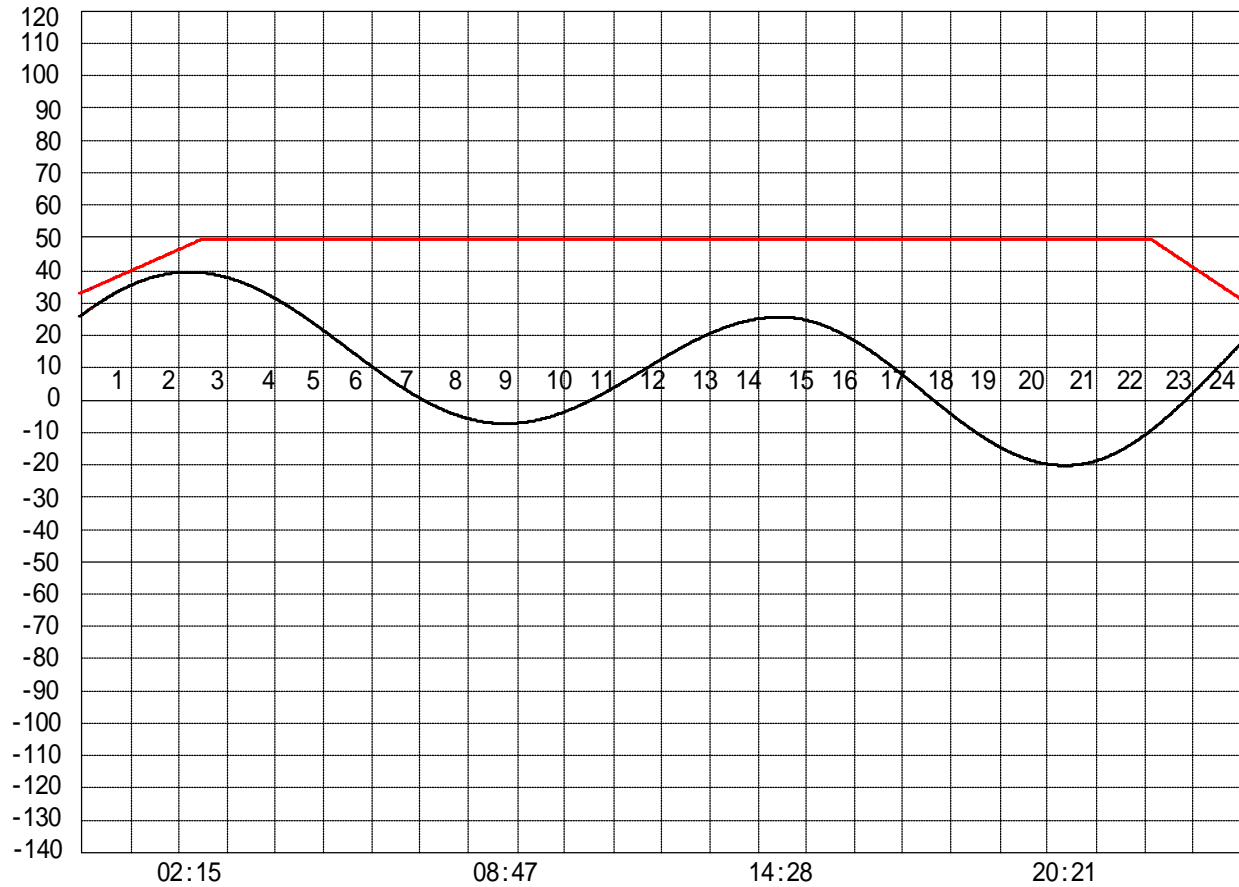
定水位 T.P cm
 " T.P cm
 最低水位 T.P cm

【指定門扉】

今切 号
 旧吉 号

【9時概況】

上流水位 T.P cm
 下流水位 T.P cm
 気 温
 天 候



操作モード
 設定時刻
 設定水位

今切川
 旧吉野川

定水位 ()
 22:00 TP+30
 "

管 理 日 報

平成 26年 5月 10日 土 曜 日

【設定水位】

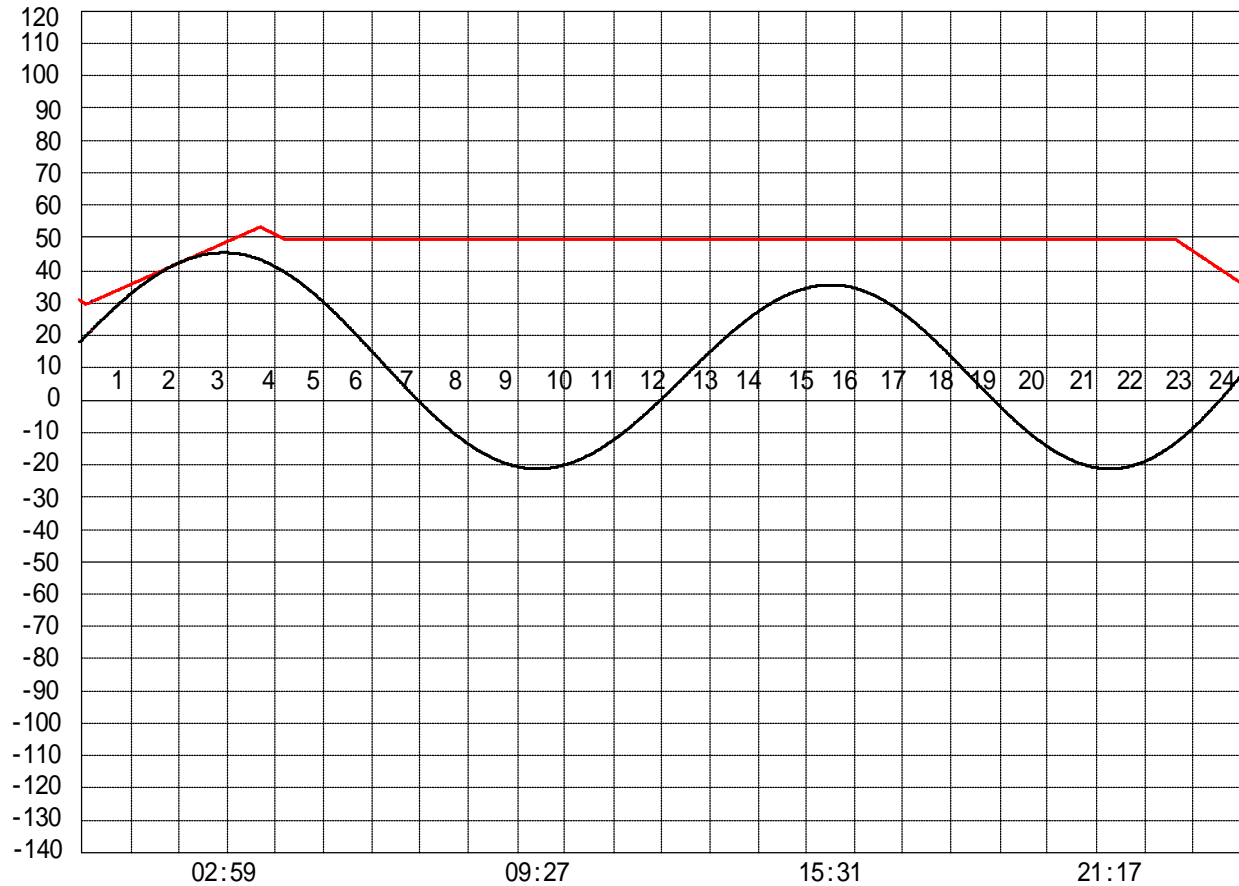
定水位 T.P cm
 " T.P cm
 最低水位 T.P cm

【指定門扉】

今切 号
 旧吉 号

【9時概況】

上流水位 T.P cm
 下流水位 T.P cm
 気 温
 天 候



操作モード 設定時刻 設定水位	今切川				定水位 () 22:30 TP+30
	旧吉野川				"

管 理 日 報

平成 26年 5月 11日 日 曜 日

【設定水位】

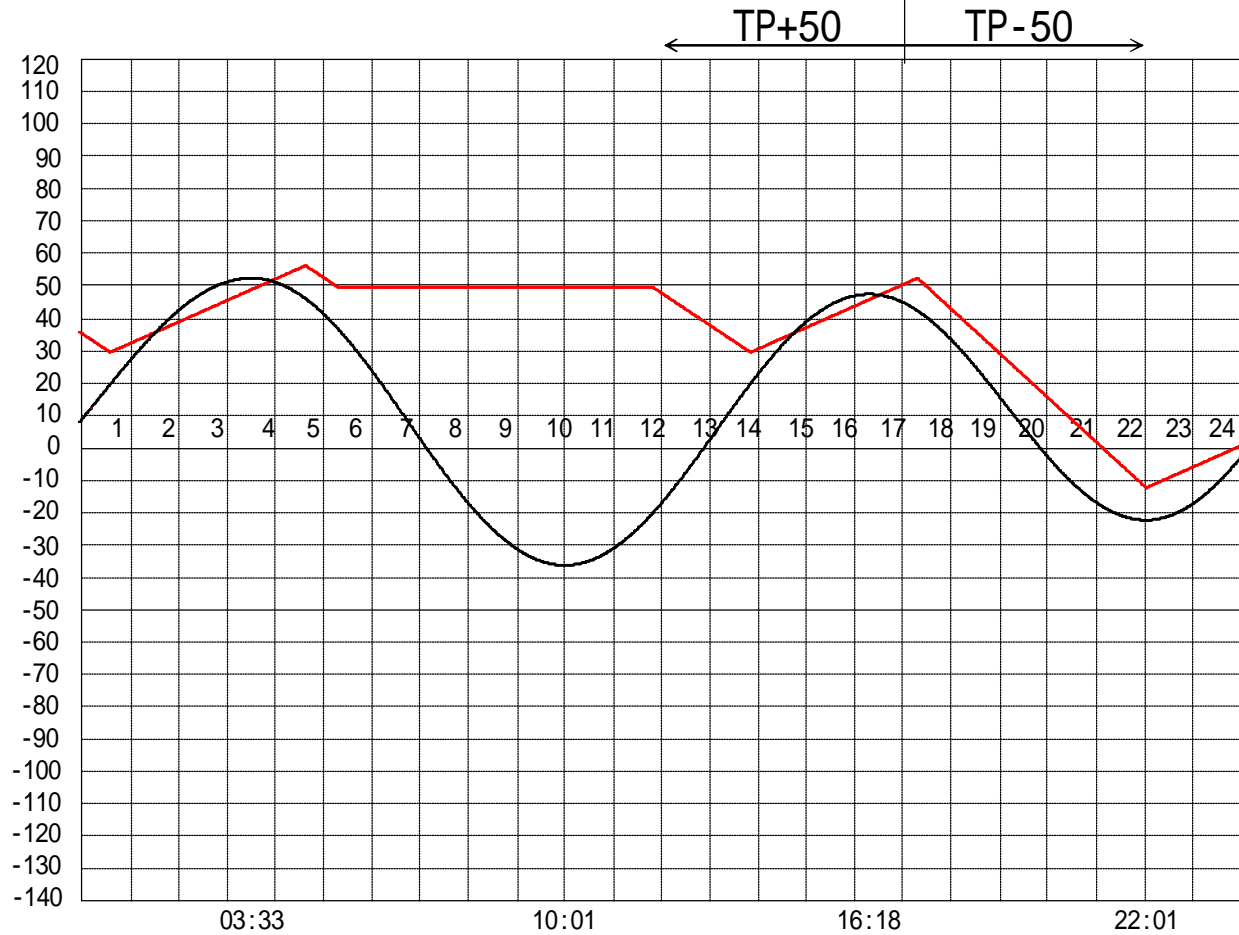
定水位 T.P cm
 " T.P cm
 最低水位 T.P cm

【指定門扉】

今切 号
 旧吉 号

【9時概況】

上流水位 T.P cm
 下流水位 T.P cm
 気 温
 天 候



操作モード 設定時刻 定水位	今切川			定水位 () 11:50 TP+30	干満 16:50 5H	
	旧吉野川			"	"	

管 理 日 報

平成 26年 5月 12日 月 曜 日

【設定水位】

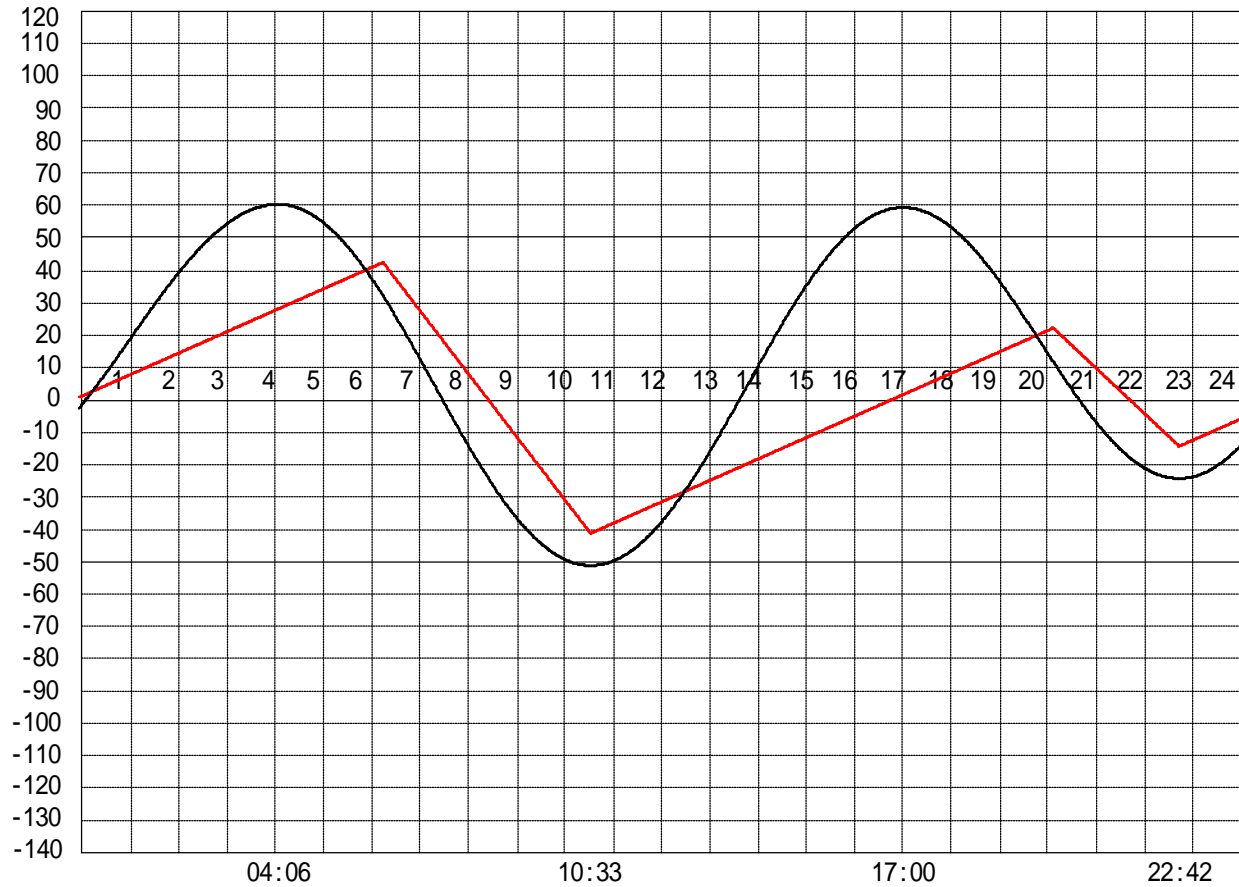
定水位 T.P cm
 " T.P cm
 最低水位 T.P cm

【指定門扉】

今切 号
 旧吉 号

【9時概況】

上流水位 T.P cm
 下流水位 T.P cm
 気 温
 天 候



操作モード設定時刻設定水位	今切川		干満 05:20 5H		干満 17:30 5H	
	旧吉野川		"		"	

管 理 日 報

平成 26年 5月 13日 火 曜 日

【設定水位】

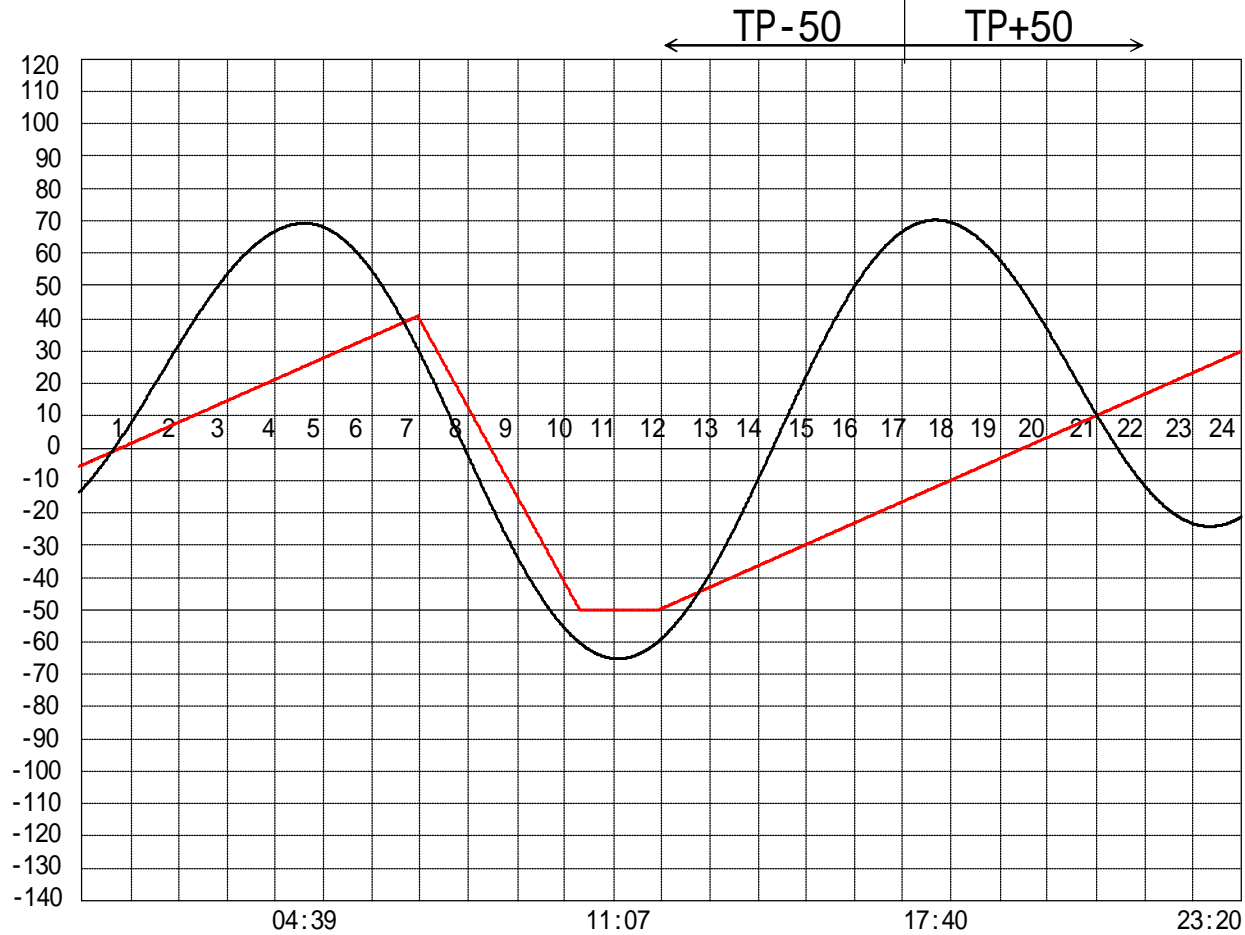
定水位 T.P cm
 " T.P cm
 最低水位 T.P cm

【指定門扉】

今切 号
 旧吉 号

【9時概況】

上流水位 T.P cm
 下流水位 T.P cm
 気 温
 天 候



操作モード
 設定時刻
 設定水位

今切川
 旧吉野川

干満
 05:50 5H
 "

管 理 日 報

平成 26年 5月 14日 水 曜 日

【設定水位】

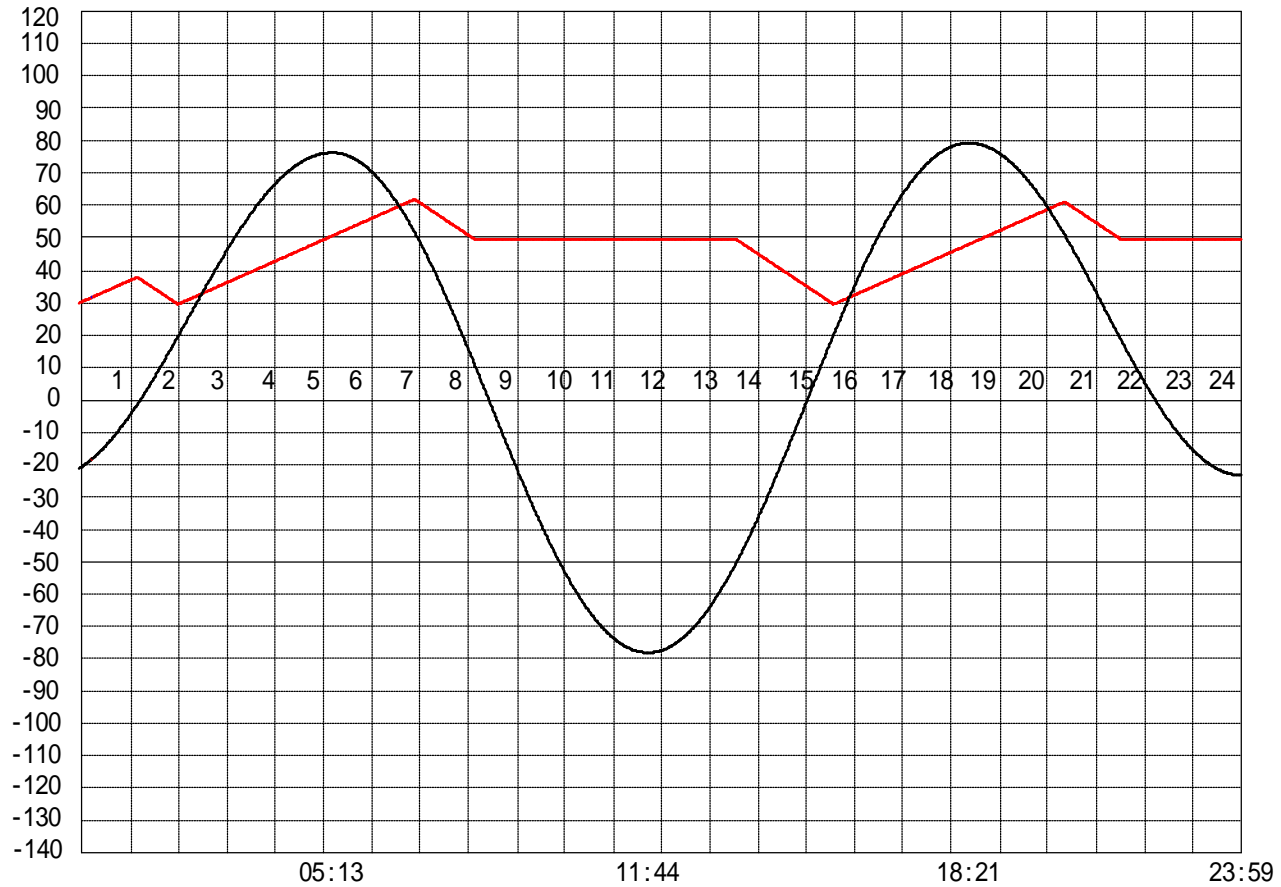
定水位 T.P cm
 " T.P cm
 最低水位 T.P cm

【指定門扉】

今切 号
 旧吉 号

【9時概況】

上流水位 T.P cm
 下流水位 T.P cm
 気 温
 天 候



操作モード 設定時刻 設定水位	今切川	定水位 () 01:10 TP+30	定水位 () 13:30 TP+30
	旧吉野川	"	"

管 理 日 報

平成 26年 5月 15日 木 曜 日

【設定水位】

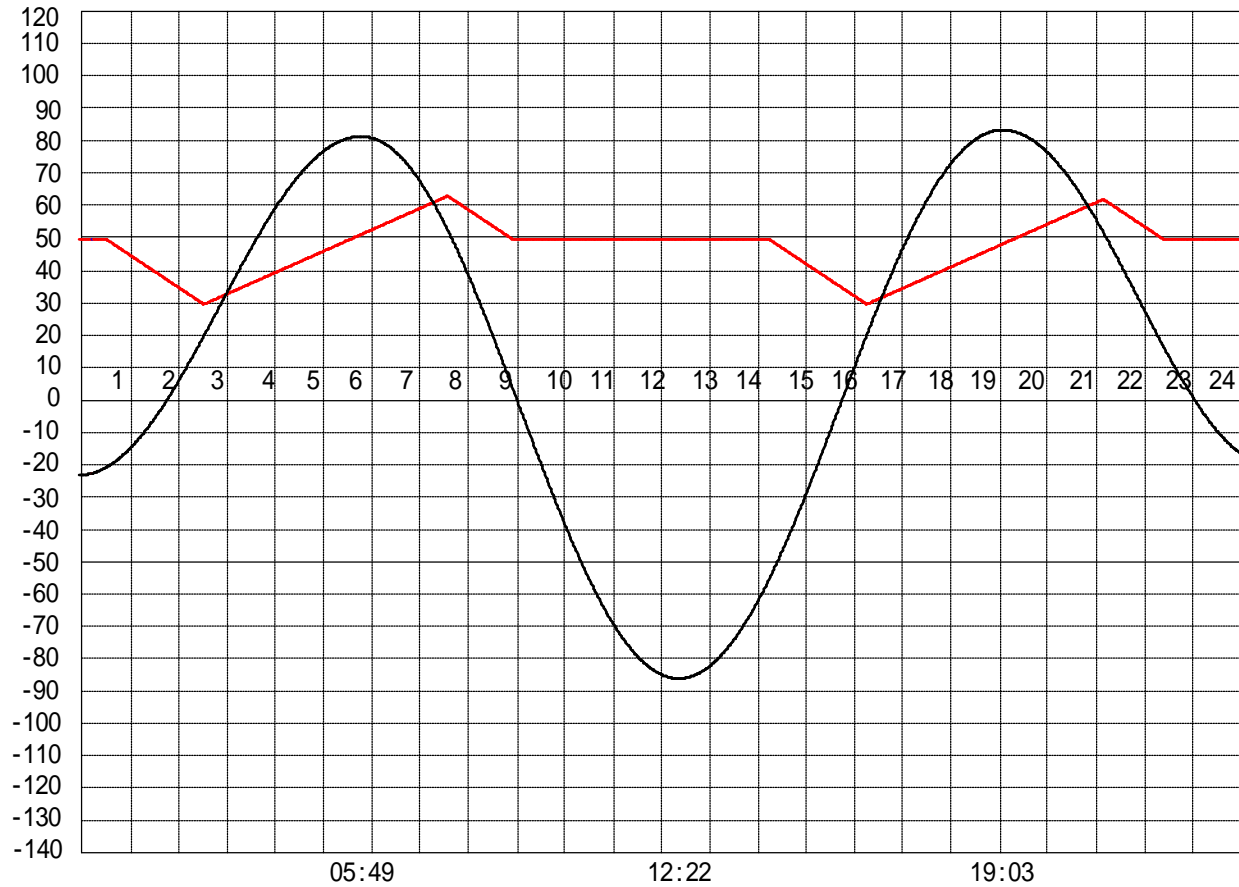
定水位 T.P cm
 " T.P cm
 最低水位 T.P cm

【指定門扉】

今切 号
 旧吉 号

【9時概況】

上流水位 T.P cm
 下流水位 T.P cm
 気 温
 天 候



操作モード 設定時刻 設定水位	今 切 川	定水位 () 00:30 TP+30	定水位 () 14:10 TP+30
	旧 吉 野 川	"	"

管 理 日 報

平成 26年 5月 16日 金 曜 日

【設定水位】

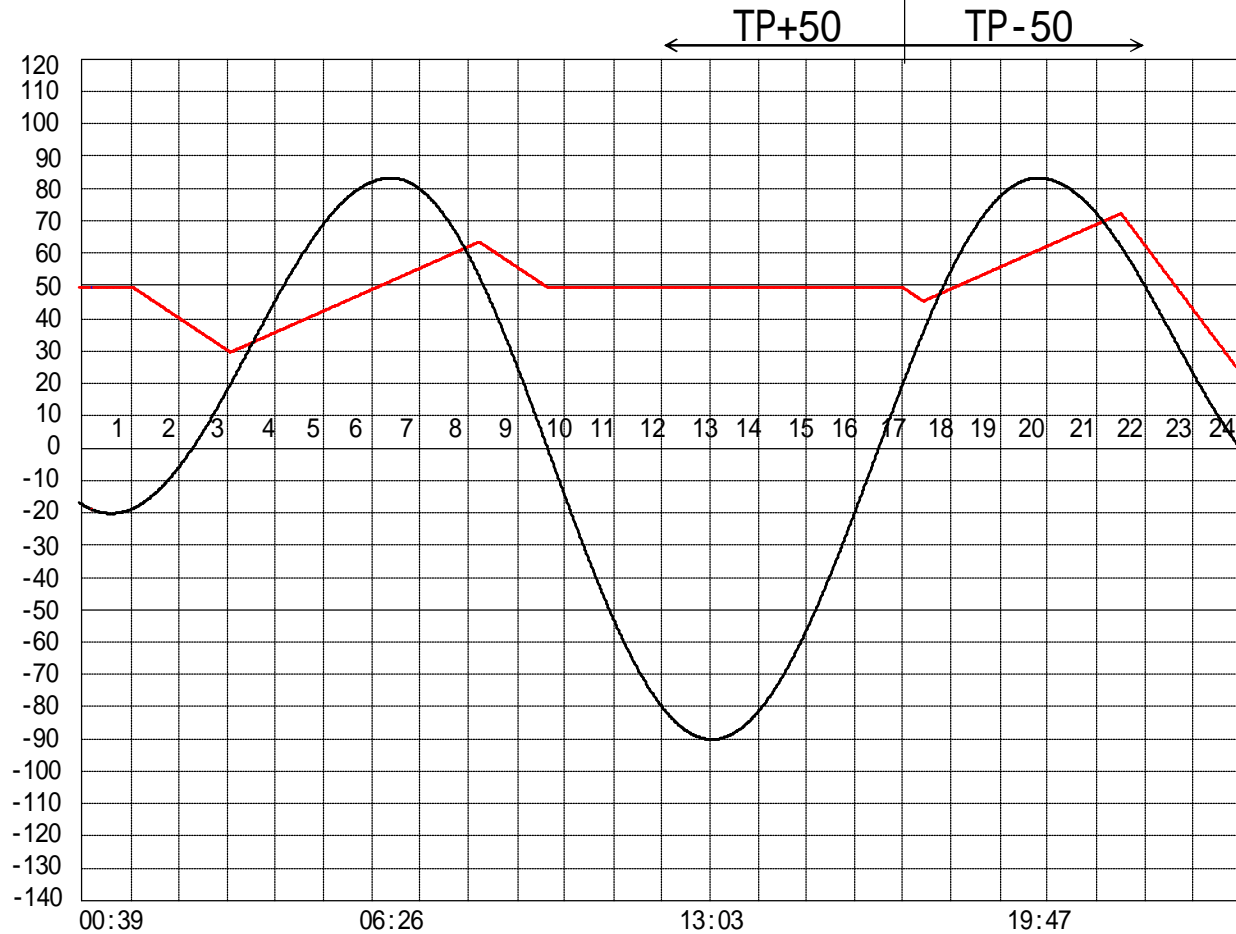
定水位 T.P cm
 " T.P cm
 最低水位 T.P cm

【指定門扉】

今切 号
 旧吉 号

【9時概況】

上流水位 T.P cm
 下流水位 T.P cm
 気 温
 天 候



操作モード設定時刻設定水位

今切川
 旧吉野川

定水位 ()
 01:00 TP+30

干満
 21:10 4H

"

"

管 理 日 報

平成 26年 5月 17日 土曜日

【設定水位】

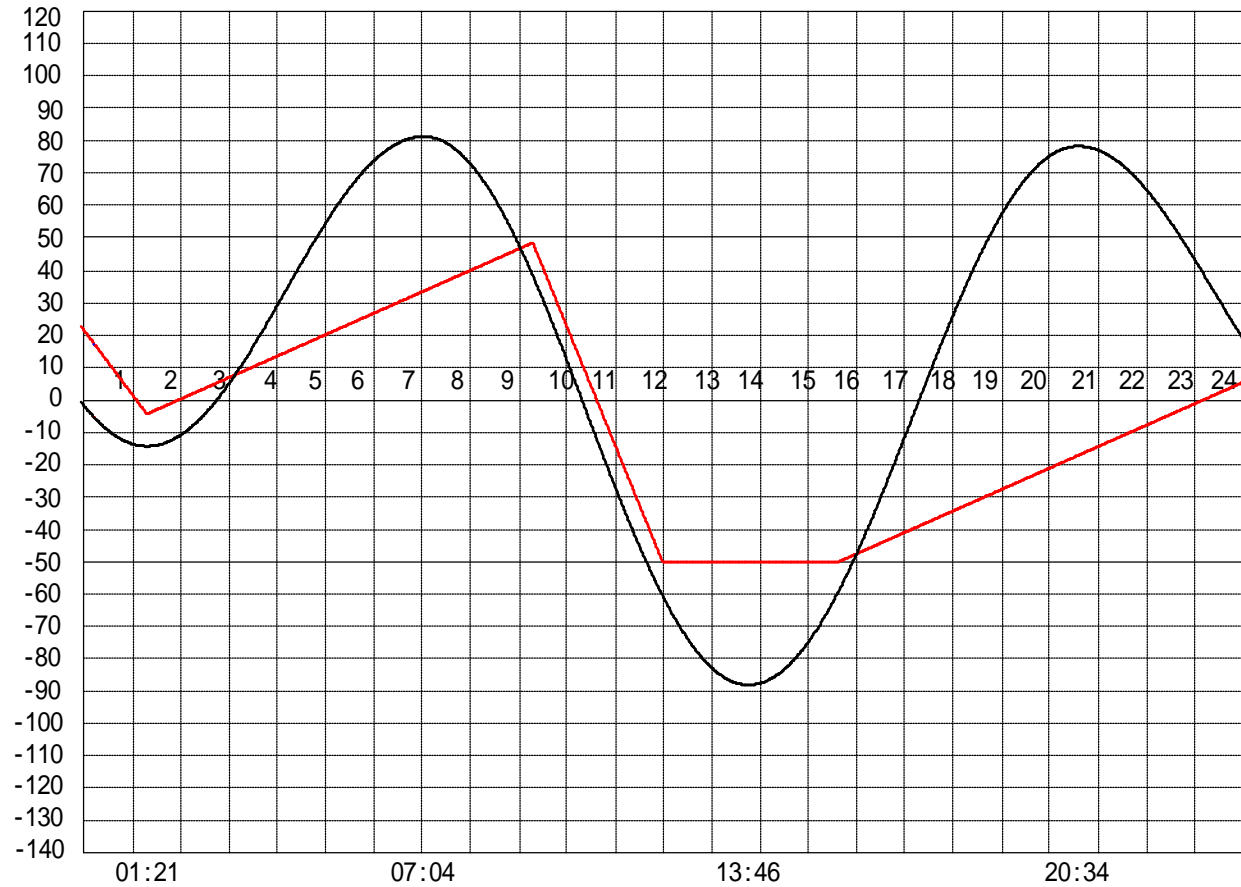
定水位 T.P cm
 " T.P cm
 最低水位 T.P cm

【指定門扉】

今切 号
 旧吉 号

【9時概況】

上流水位 T.P cm
 下流水位 T.P cm
 気 温
 天 候



操作モード 設定時刻 設定水位	今切川			干満 08:30 5H	
	旧吉野川			"	

管 理 日 報

平成 26年 5月 18日 日曜日

【設定水位】

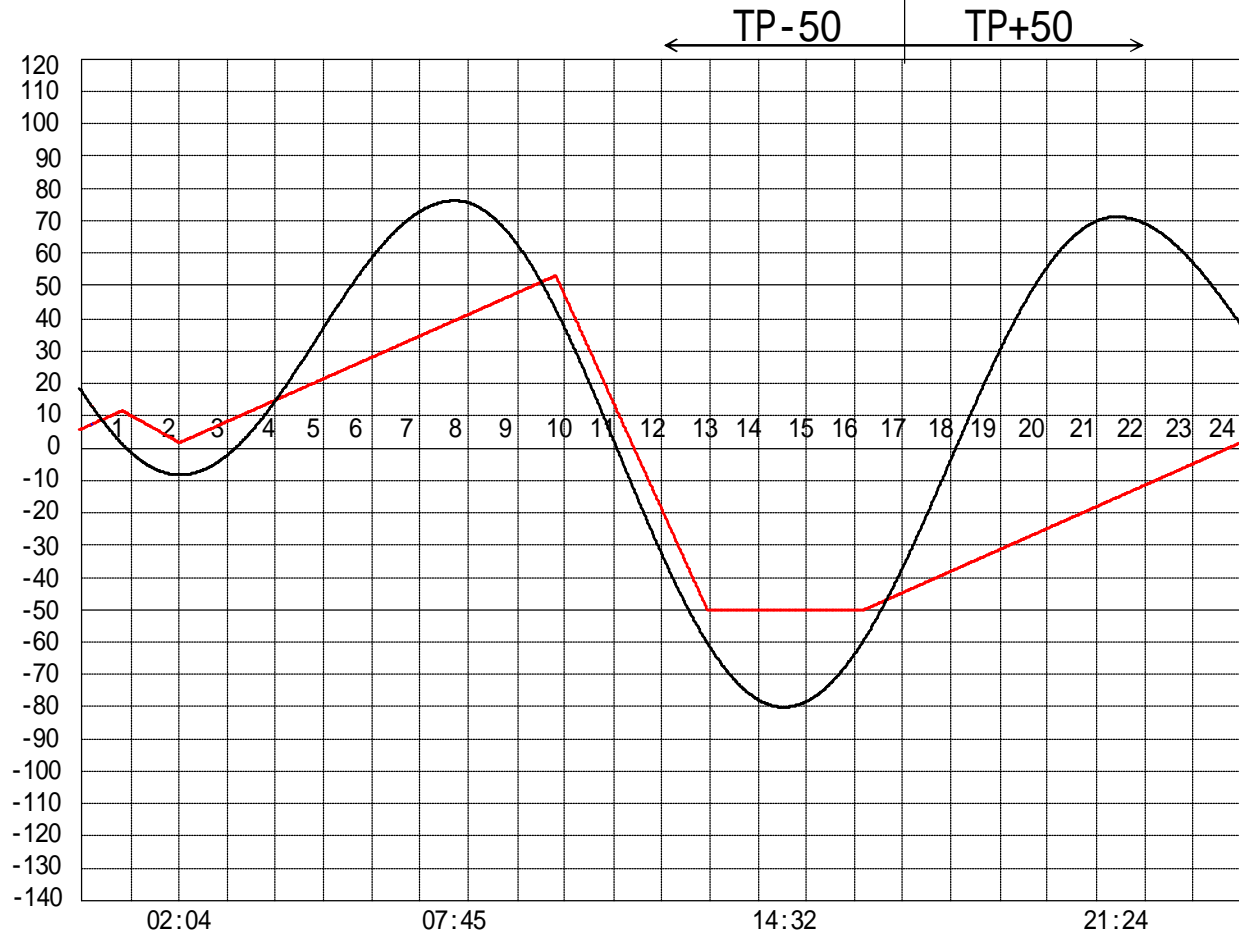
定水位 T.P cm
 " T.P cm
 最低水位 T.P cm

【指定門扉】

今切 号
 旧吉 号

【9時概況】

上流水位 T.P cm
 下流水位 T.P cm
 気 温
 天 候



操作モード
 設定時刻
 設定水位

今切川
 旧吉野川

干満
 08:20 6H

"

管 理 日 報

平成 26年 5月 19日 月 曜 日

【設定水位】

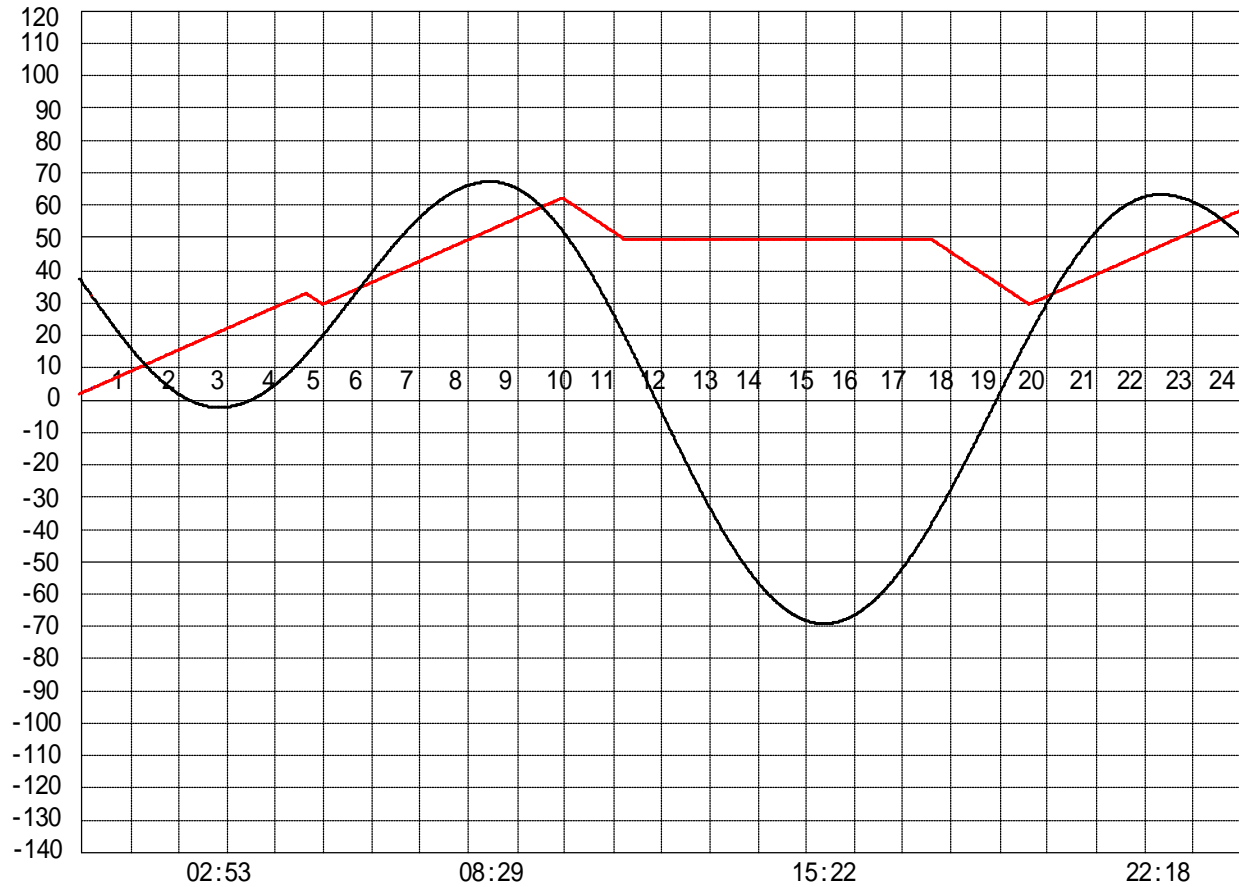
定水位 T.P cm
 " T.P cm
 最低水位 T.P cm

【指定門扉】

今切 号
 旧吉 号

【9時概況】

上流水位 T.P cm
 下流水位 T.P cm
 気 温
 天 候



操作モード 設定時刻 設定水位	今切川	定水位 () 04:40 TP+30	定水位 () 17:30 TP+30
	旧吉野川	"	"

管 理 日 報

平成 26年 5月 20日 火 曜 日

【設定水位】

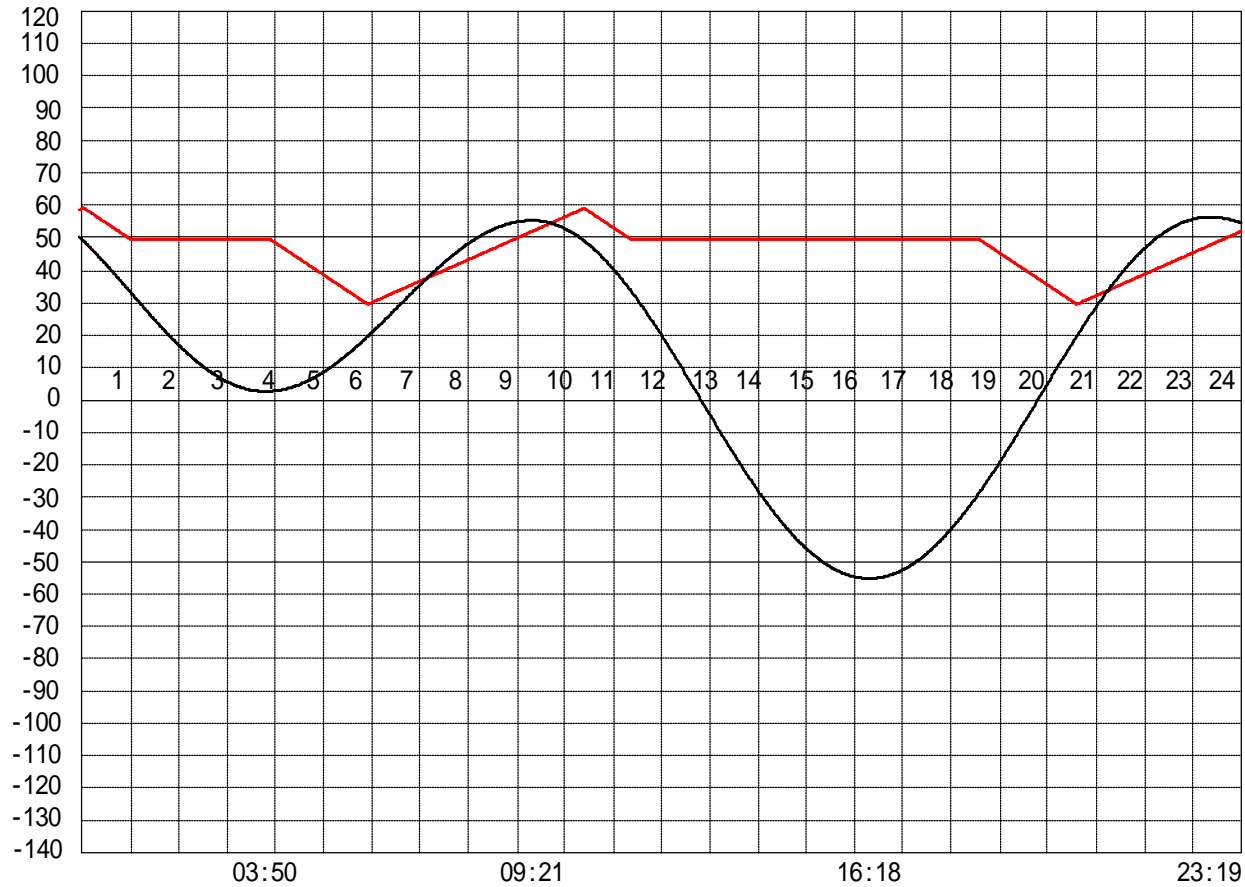
定水位 T.P cm
 " T.P cm
 最低水位 T.P cm

【指定門扉】

今切 号
 旧吉 号

【9時概況】

上流水位 T.P cm
 下流水位 T.P cm
 気 温
 天 候



操作モード
 設定時刻
 設定水位

今切川
 旧吉野川

定水位 ()
 03:50 TP+30

定水位 ()
 18:30 TP+30

"

"

管 理 日 報

平成 26年 5月 21日 水 曜 日

【設定水位】

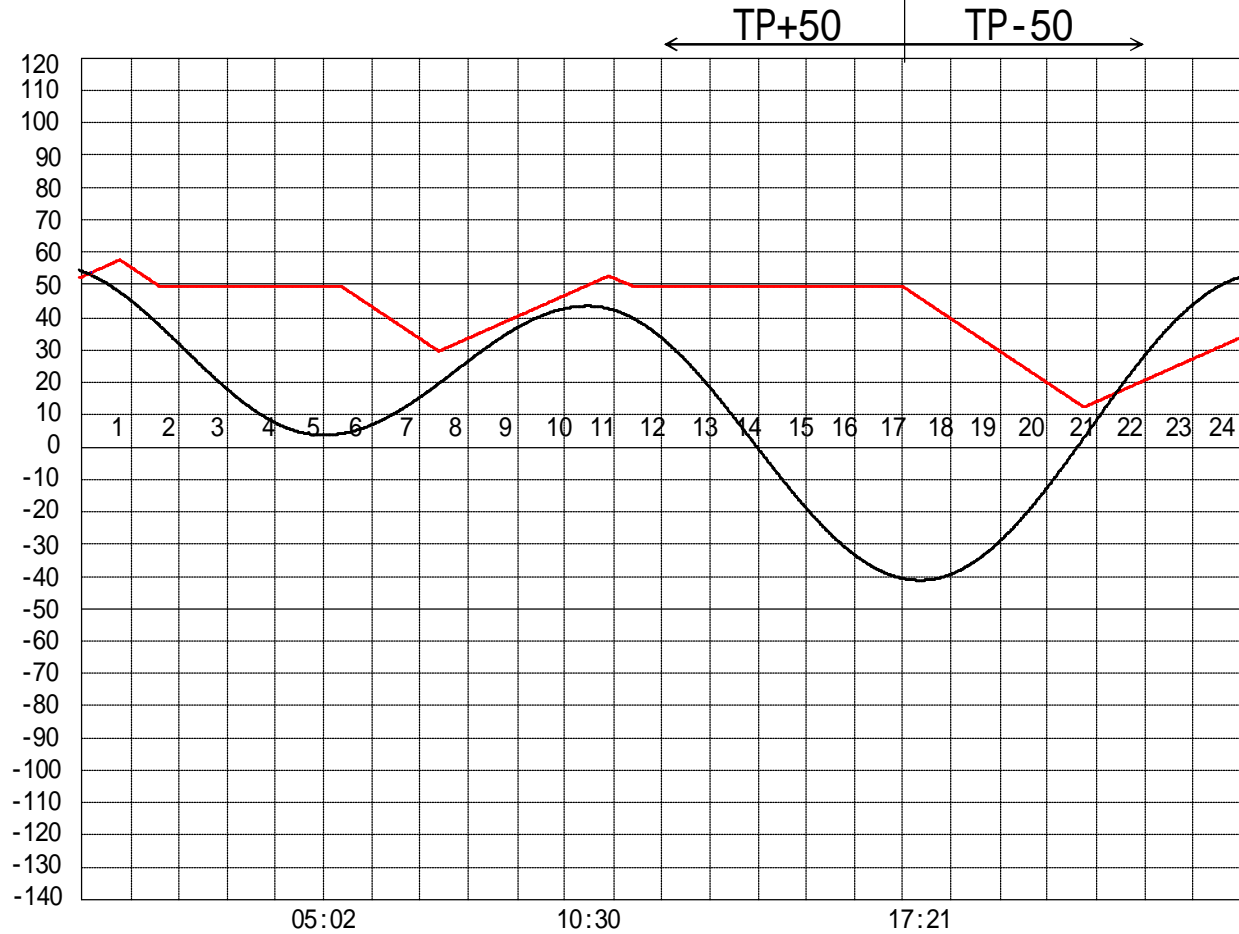
定水位 T.P cm
 " T.P cm
 最低水位 T.P cm

【指定門扉】

今切 号
 旧吉 号

【9時概況】

上流水位 T.P cm
 下流水位 T.P cm
 気 温
 天 候



操作モード
 設定時刻
 設定水位

今切川
 旧吉野川

定水位 ()
 05:20 TP+30

"

管 理 日 報

平成 26年 5月 22日 木 曜 日

【設定水位】

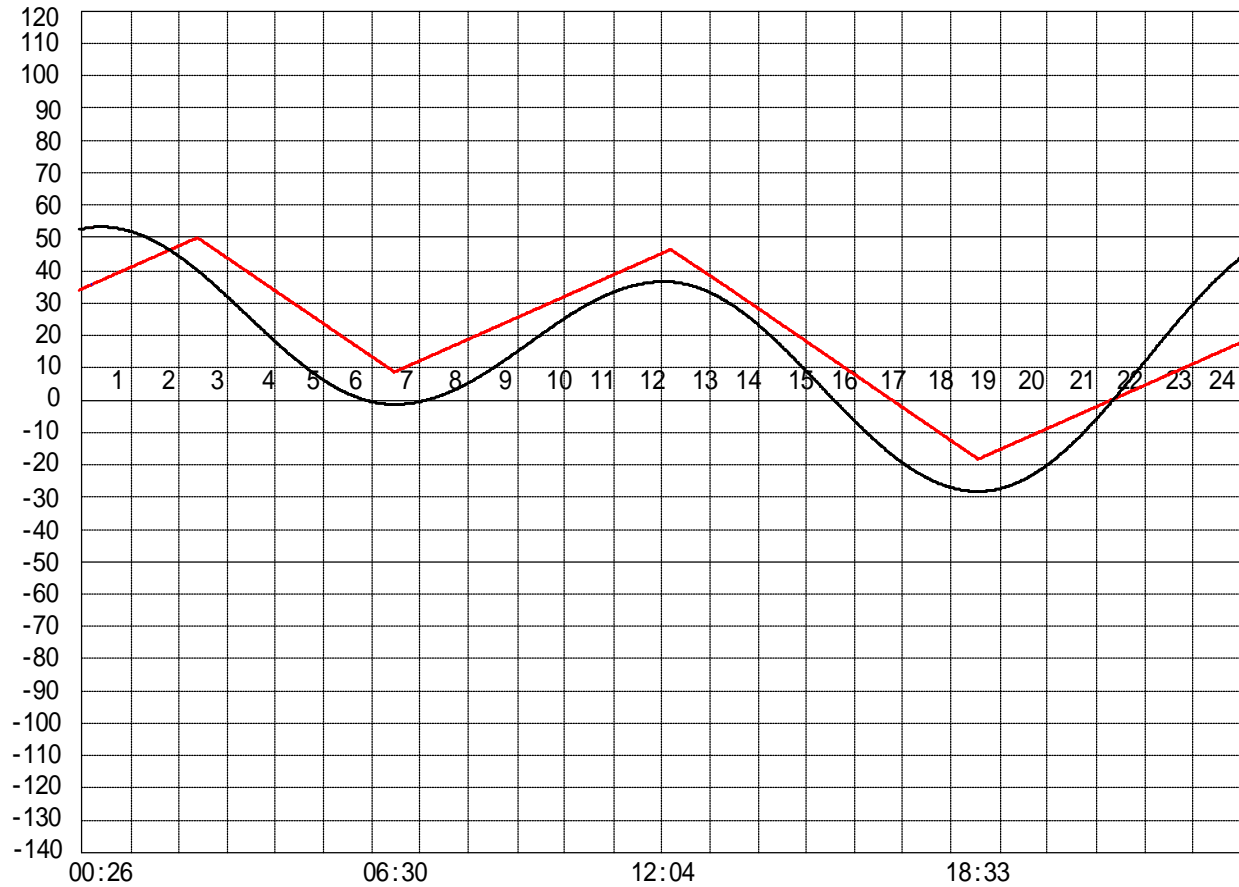
定水位 T.P cm
 " T.P cm
 最低水位 T.P cm

【指定門扉】

今切 号
 旧吉 号

【9時概況】

上流水位 T.P cm
 下流水位 T.P cm
 気 温
 天 候



操 作 モ ー
 ド 設 定
 時 刻 設
 定 水 位

今 切 川		干満 01:10 5H		干満 13:20 5H	
旧 吉 野 川		"		"	

管 理 日 報

平成 26年 5月 23日 金 曜 日

【設定水位】

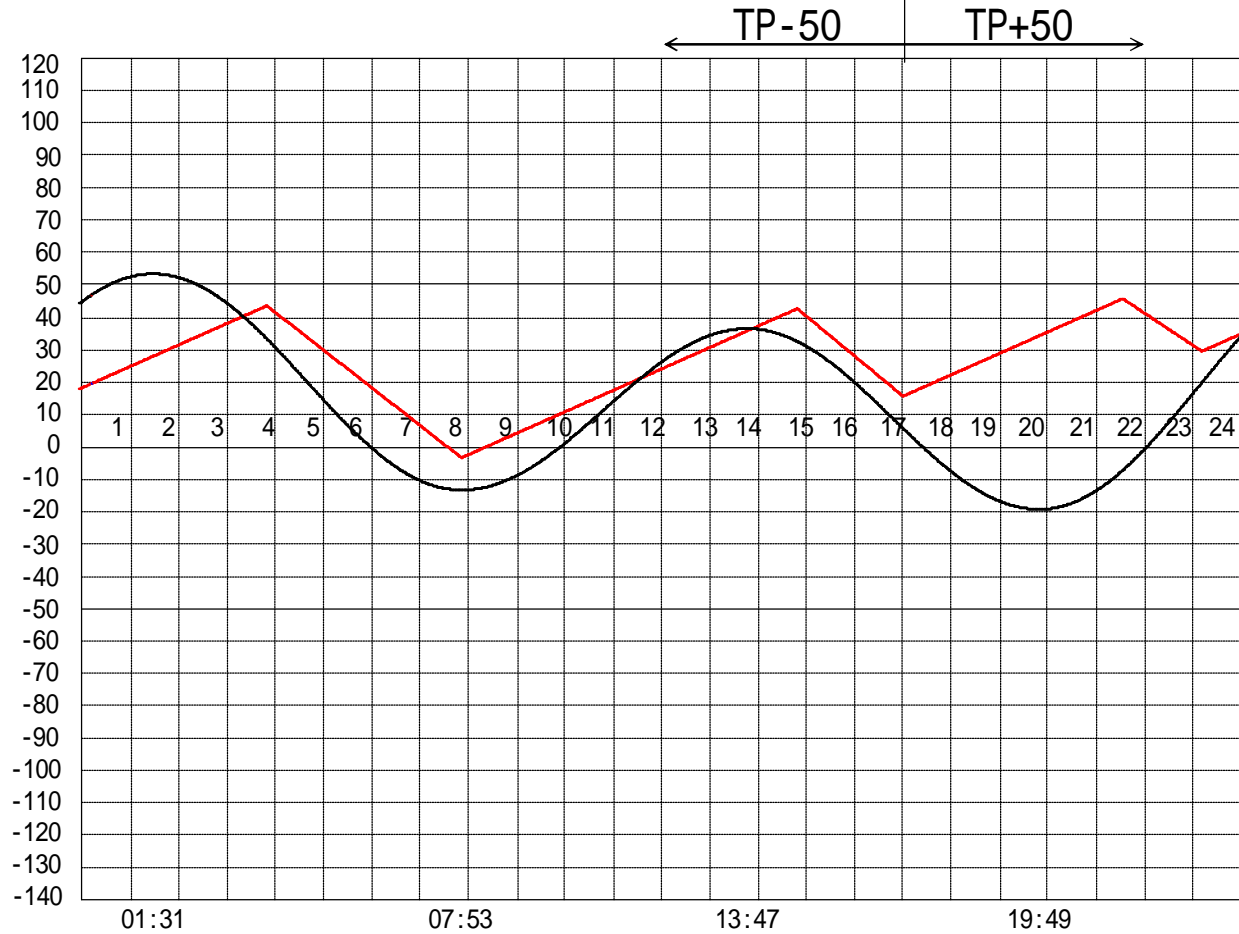
定水位 T.P cm
 " T.P cm
 最低水位 T.P cm

【指定門扉】

今切 号
 旧吉 号

【9時概況】

上流水位 T.P cm
 下流水位 T.P cm
 気 温
 天 候



操作モード 設定時刻 設定水位	今切川		干満 02:40 5H		干満 14:20 2H	定水位 () 21:30 TP+30
	旧吉野川		"		"	"

管 理 日 報

平成 26年 5月 24日 土 曜 日

【設定水位】

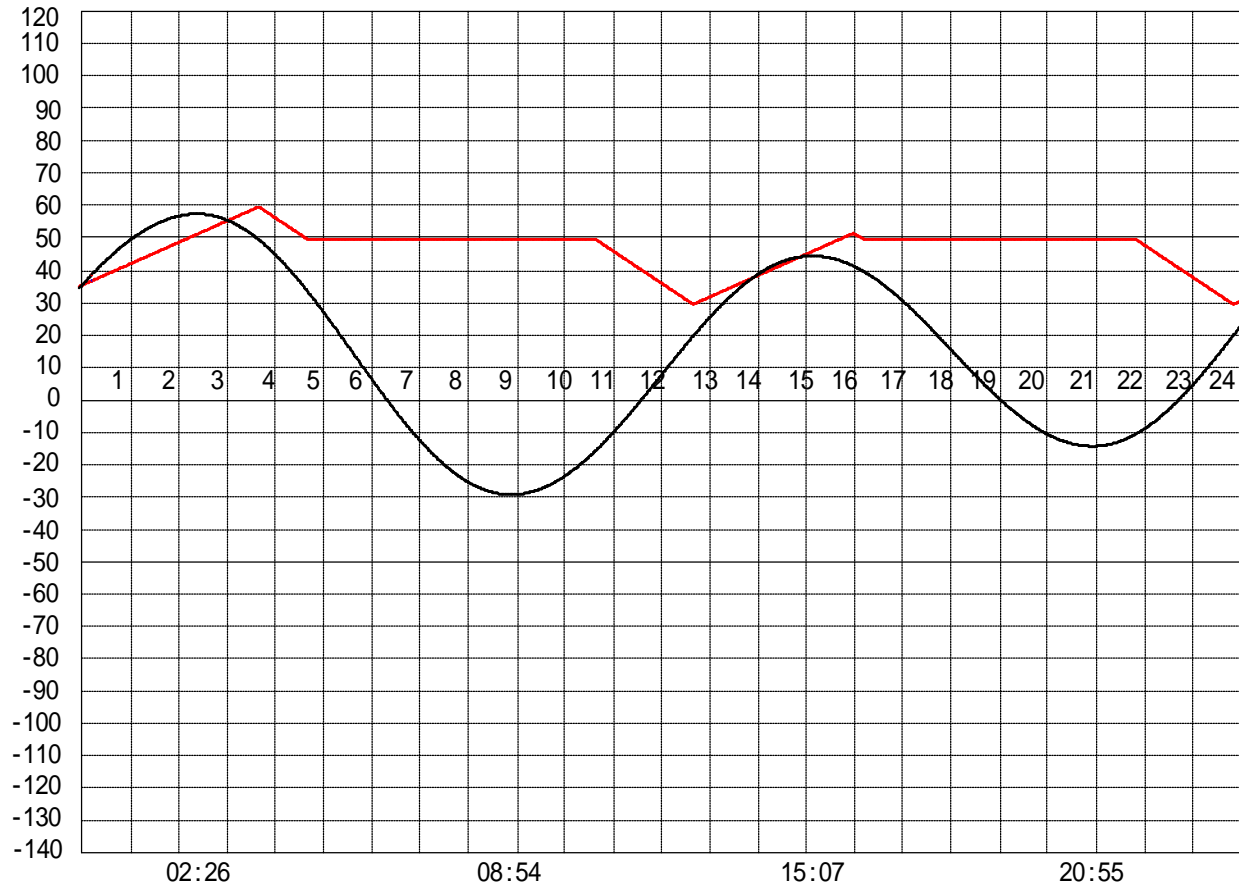
定水位 T.P cm
 " T.P cm
 最低水位 T.P cm

【指定門扉】

今切 号
 旧吉 号

【9時概況】

上流水位 T.P cm
 下流水位 T.P cm
 気 温
 天 候



操 作 モ ー ド 設 定 時 刻 設 定 水 位	今 切 川		定 水 位 ()	
			10:40 TP+30	定 水 位 ()
	旧 吉 野 川		"	"
			21:40 TP+30	

管 理 日 報

平成 26年 5月 25日 日 曜 日

【設定水位】

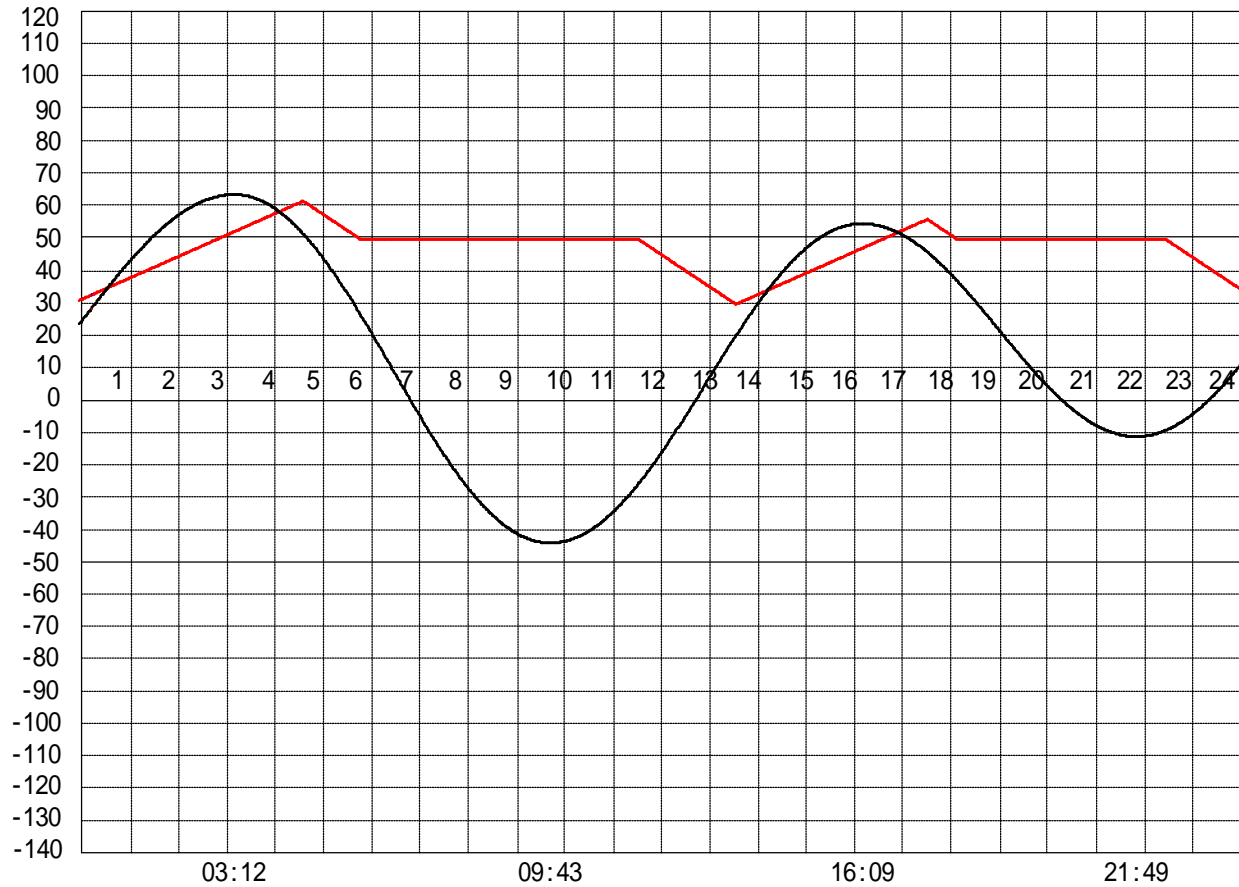
定水位 T.P cm
 " T.P cm
 最低水位 T.P cm

【指定門扉】

今切 号
 旧吉 号

【9時概況】

上流水位 T.P cm
 下流水位 T.P cm
 気 温
 天 候



操作モード 設定時刻 設定水位	今切川		定水位 () 11:30 TP+30	定水位 () 22:20 TP+30
	旧吉野川		"	"

管 理 日 報

平成 26年 5月 26日 月 曜 日

【設定水位】

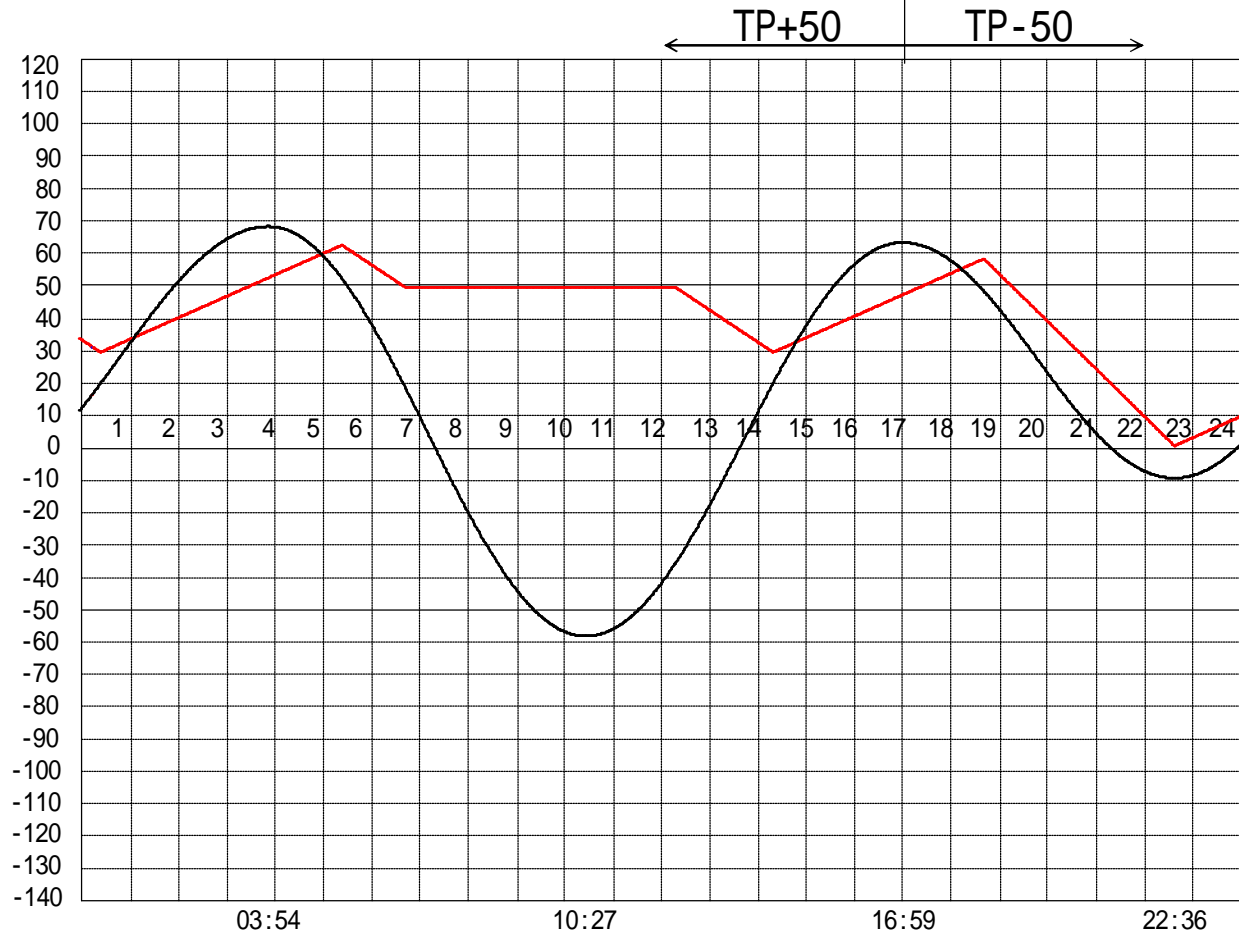
定水位 T.P cm
 " T.P cm
 最低水位 T.P cm

【指定門扉】

今切 号
 旧吉 号

【9時概況】

上流水位 T.P cm
 下流水位 T.P cm
 気 温
 天 候



操作モード 設定時刻 定水位	今切川			定水位 () 12:10 TP+30	干満 18:20 4H	
	旧吉野川			"	"	

管 理 日 報

平成 26年 5月 27日 火 曜 日

【設定水位】

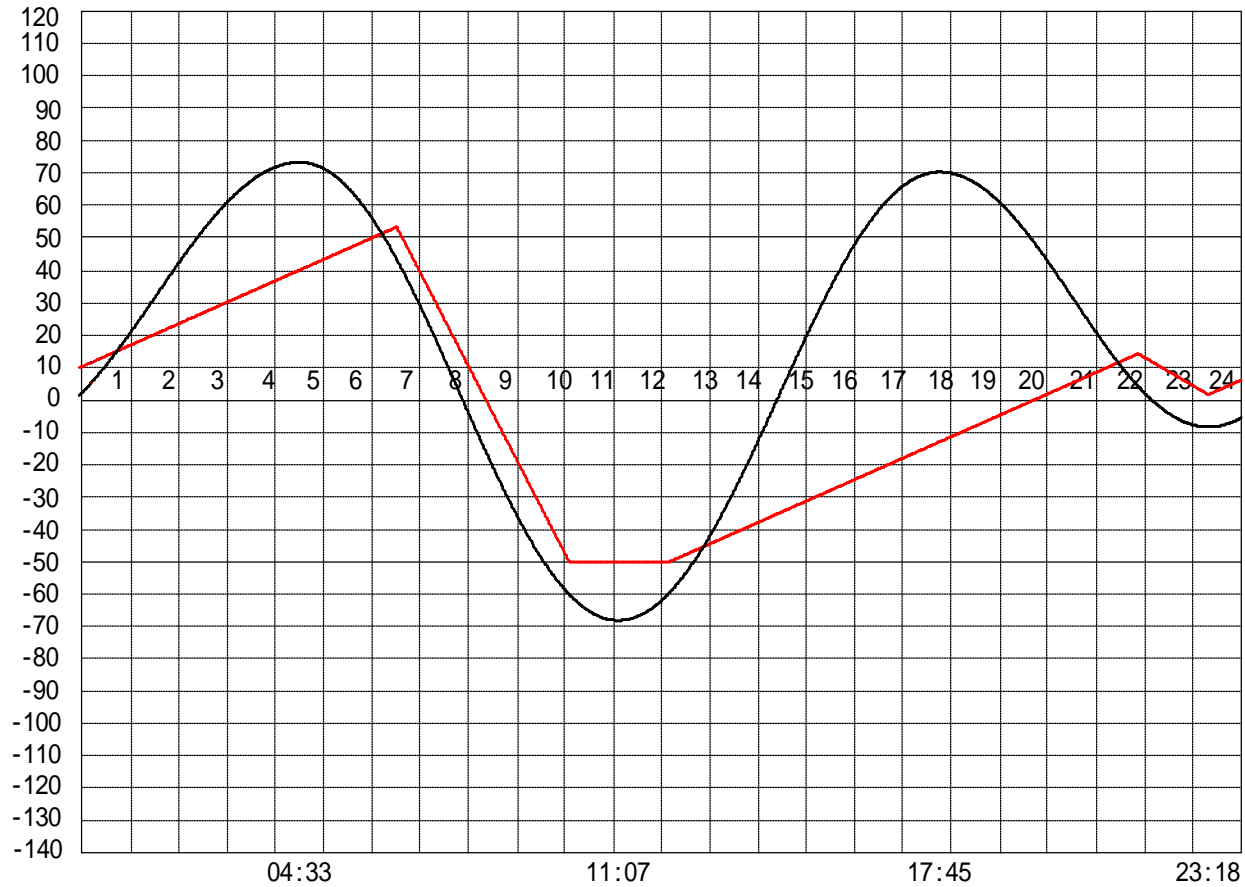
定水位 T.P cm
 " T.P cm
 最低水位 T.P cm

【指定門扉】

今切 号
 旧吉 号

【9時概況】

上流水位 T.P cm
 下流水位 T.P cm
 気 温
 天 候



操作モード
 設定時刻
 設定水位

今切川
 旧吉野川

干満
 05:50 5H

"

管 理 日 報

平成 26年 5月 28日 水 曜 日

【設定水位】

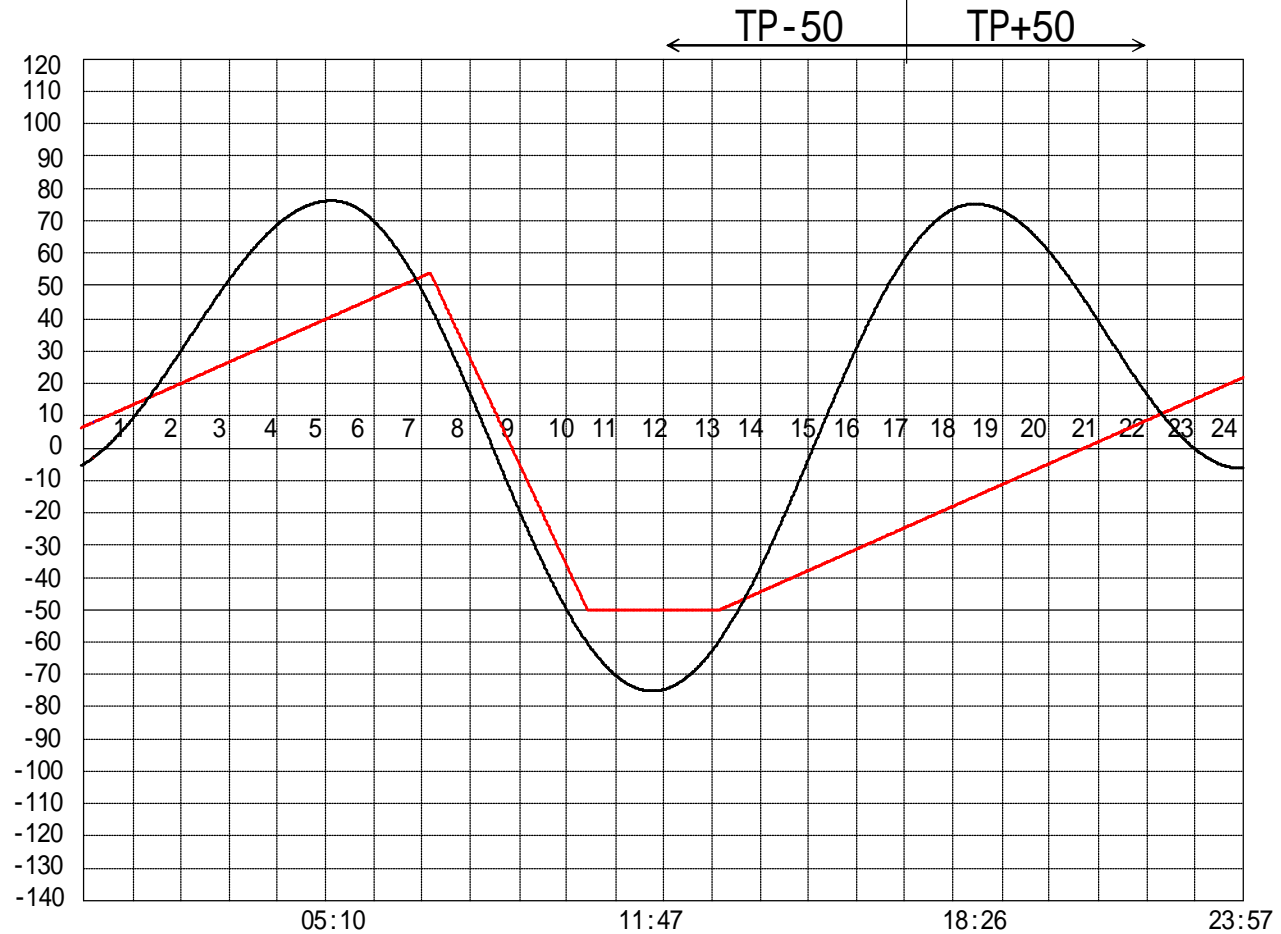
定水位 T.P cm
 " T.P cm
 最低水位 T.P cm

【指定門扉】

今切 号
 旧吉 号

【9時概況】

上流水位 T.P cm
 下流水位 T.P cm
 気 温
 天 候



操作モード
 設定時刻
 設定水位

今切川
 旧吉野川

干満
 06:30 5H

"

管 理 日 報

平成 26年 5月 29日 木 曜 日

【設定水位】

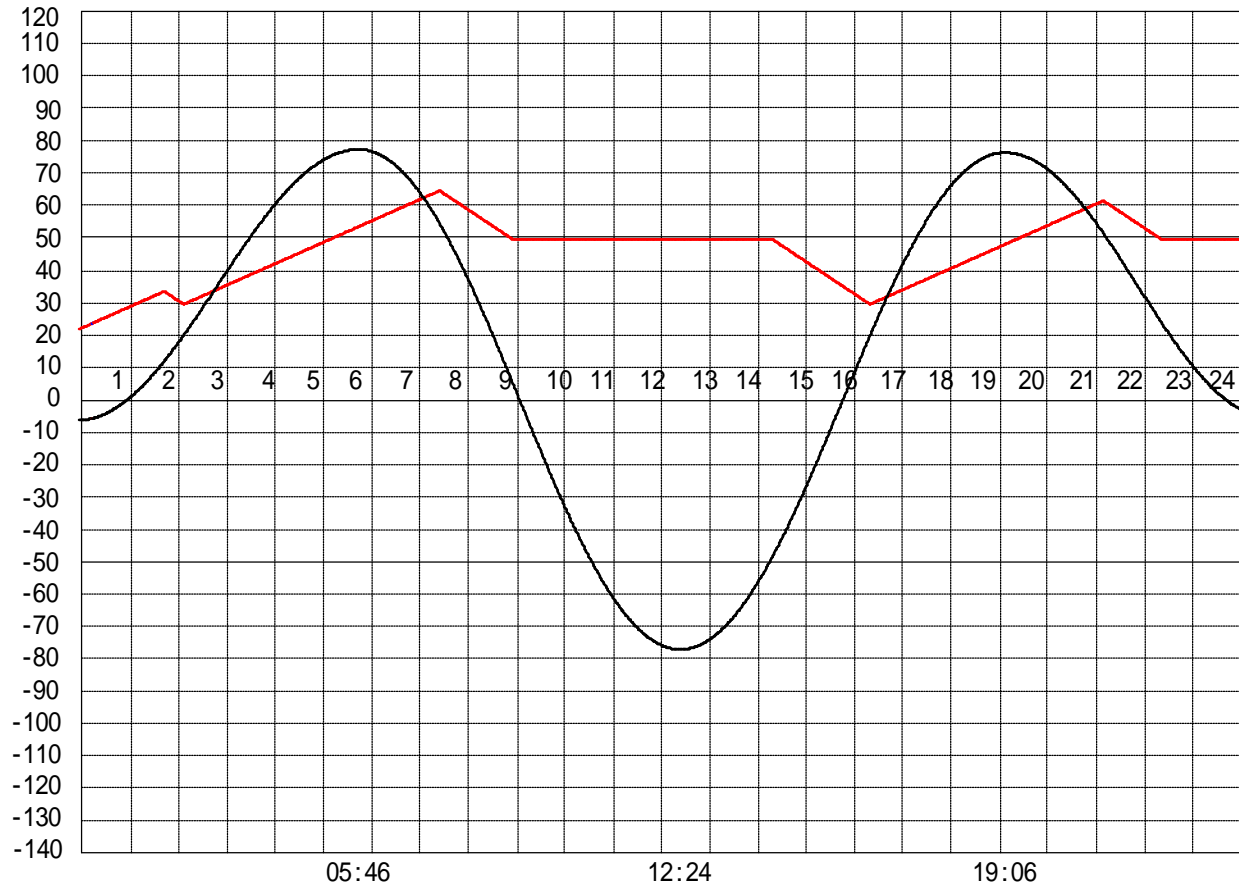
定水位 T.P cm
 " T.P cm
 最低水位 T.P cm

【指定門扉】

今切 号
 旧吉 号

【9時概況】

上流水位 T.P cm
 下流水位 T.P cm
 気 温
 天 候



操作モード 設定時刻 設定水位	今 切 川	定水位 () 01:40 TP+30	定水位 () 14:10 TP+30
	旧 吉 野 川	"	"

管 理 日 報

平成 26年 5月 30日 金 曜 日

【設定水位】

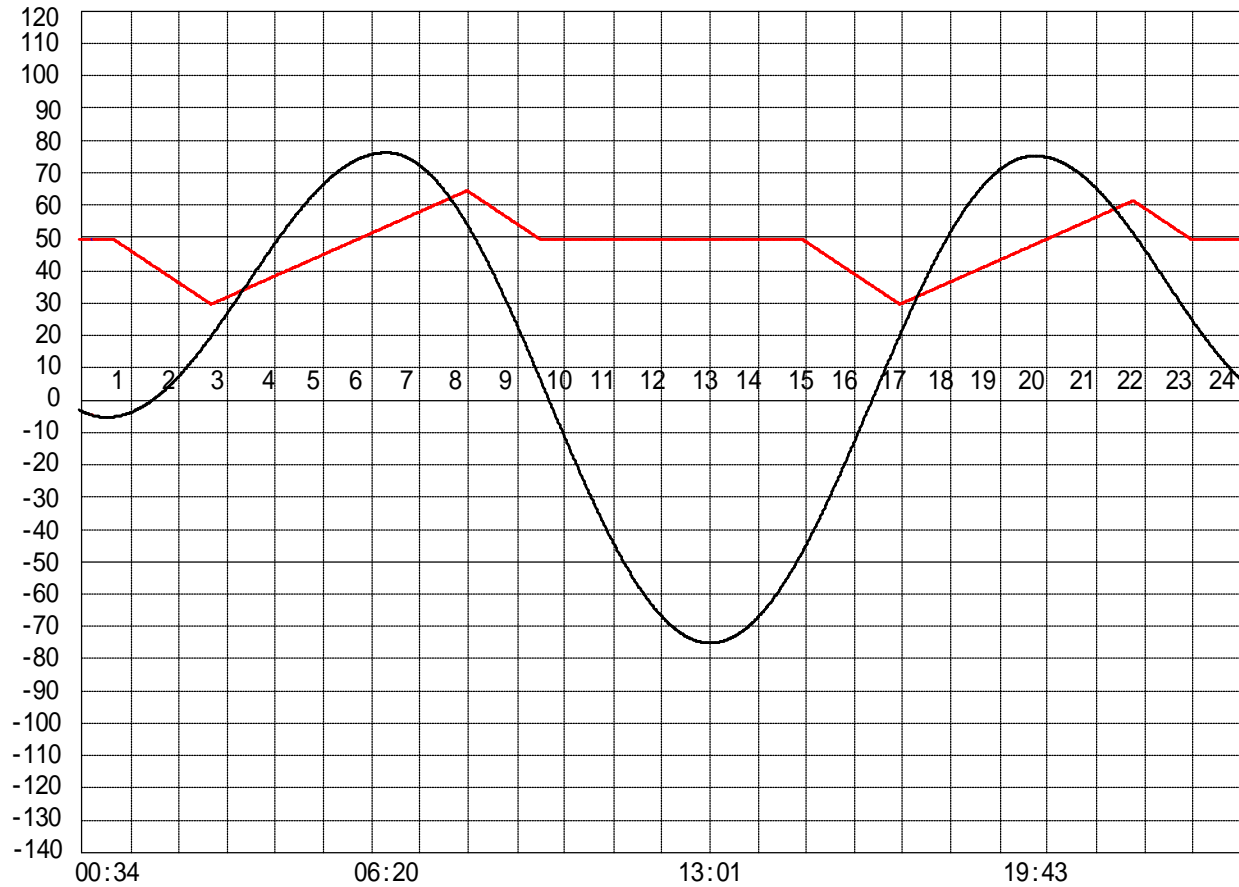
定水位 T.P cm
 " T.P cm
 最低水位 T.P cm

【指定門扉】

今切 号
 旧吉 号

【9時概況】

上流水位 T.P cm
 下流水位 T.P cm
 気 温
 天 候



操作モード 設定時刻 設定水位	今切川	定水位 () 00:40 TP+30	定水位 () 14:50 TP+30
	旧吉野川	"	"

管 理 日 報

平成 26年 5月 31日 土 曜 日

【設定水位】

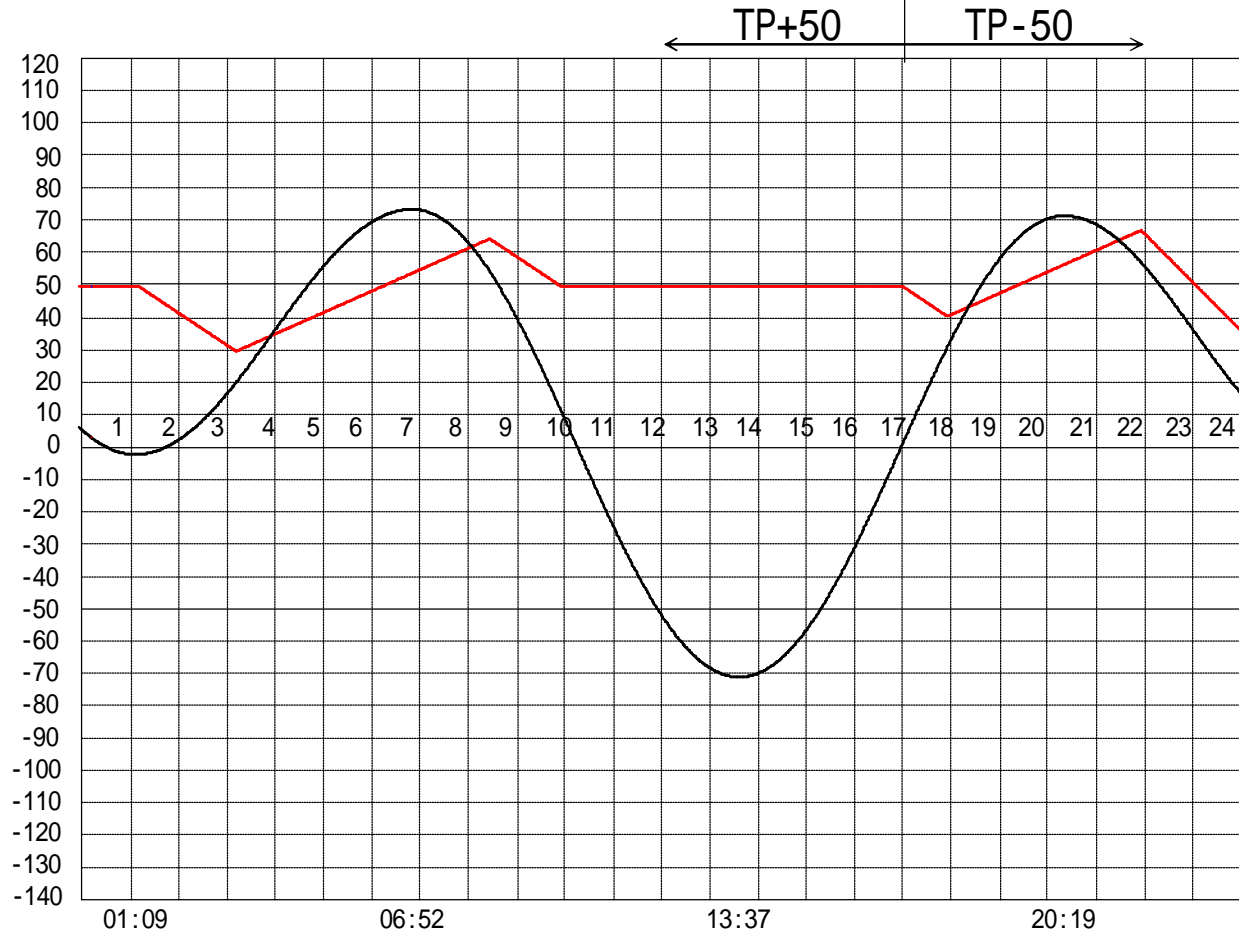
定水位 T.P cm
 " T.P cm
 最低水位 T.P cm

【指定門扉】

今切 号
 旧吉 号

【9時概況】

上流水位 T.P cm
 下流水位 T.P cm
 気 温
 天 候



操作モード 設定時刻 設定水位	今 切 川	定水位 ()	01:10 TP+30	干満	21:30 4H
	旧 吉 野 川	"		"	