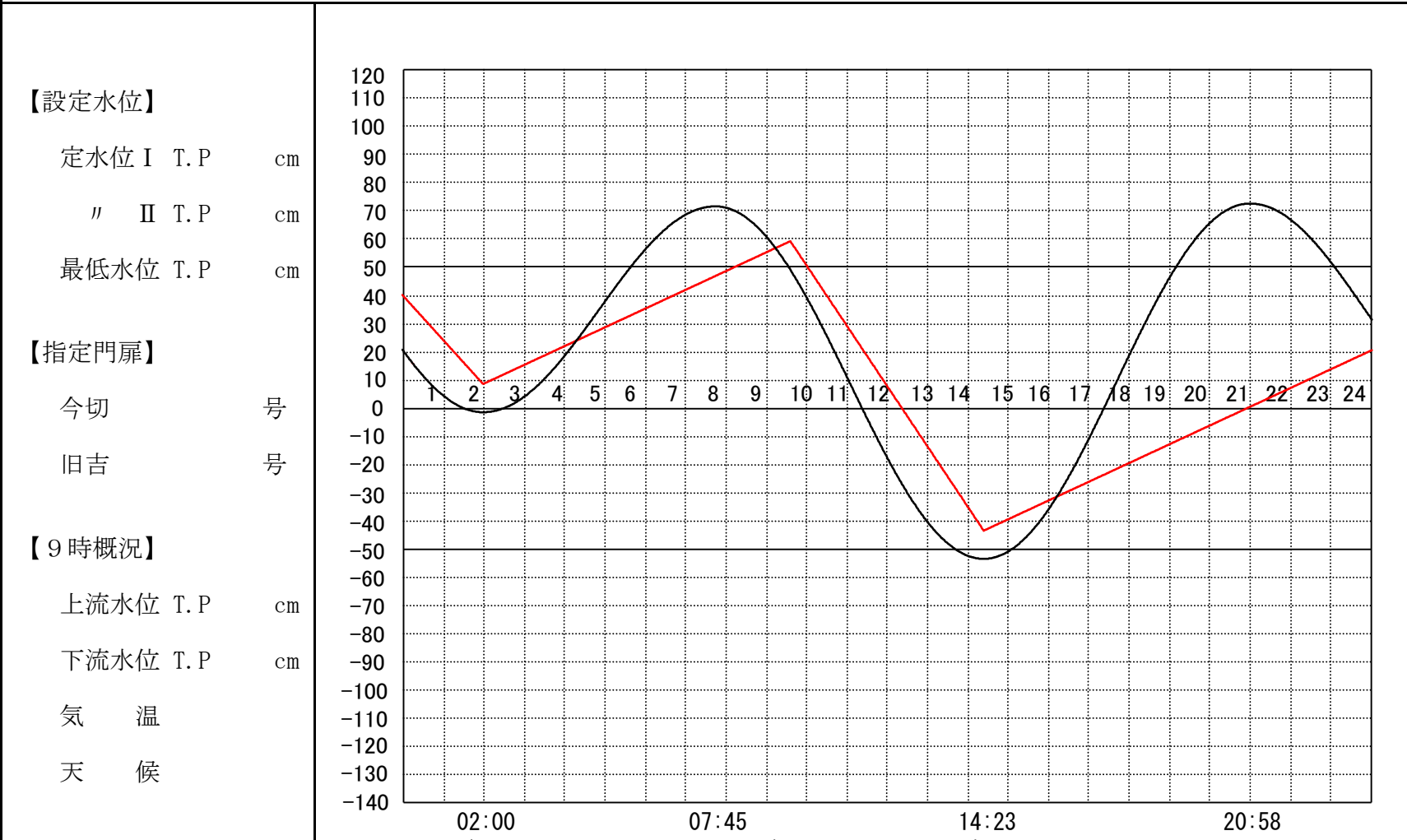


# 管 理 日 報

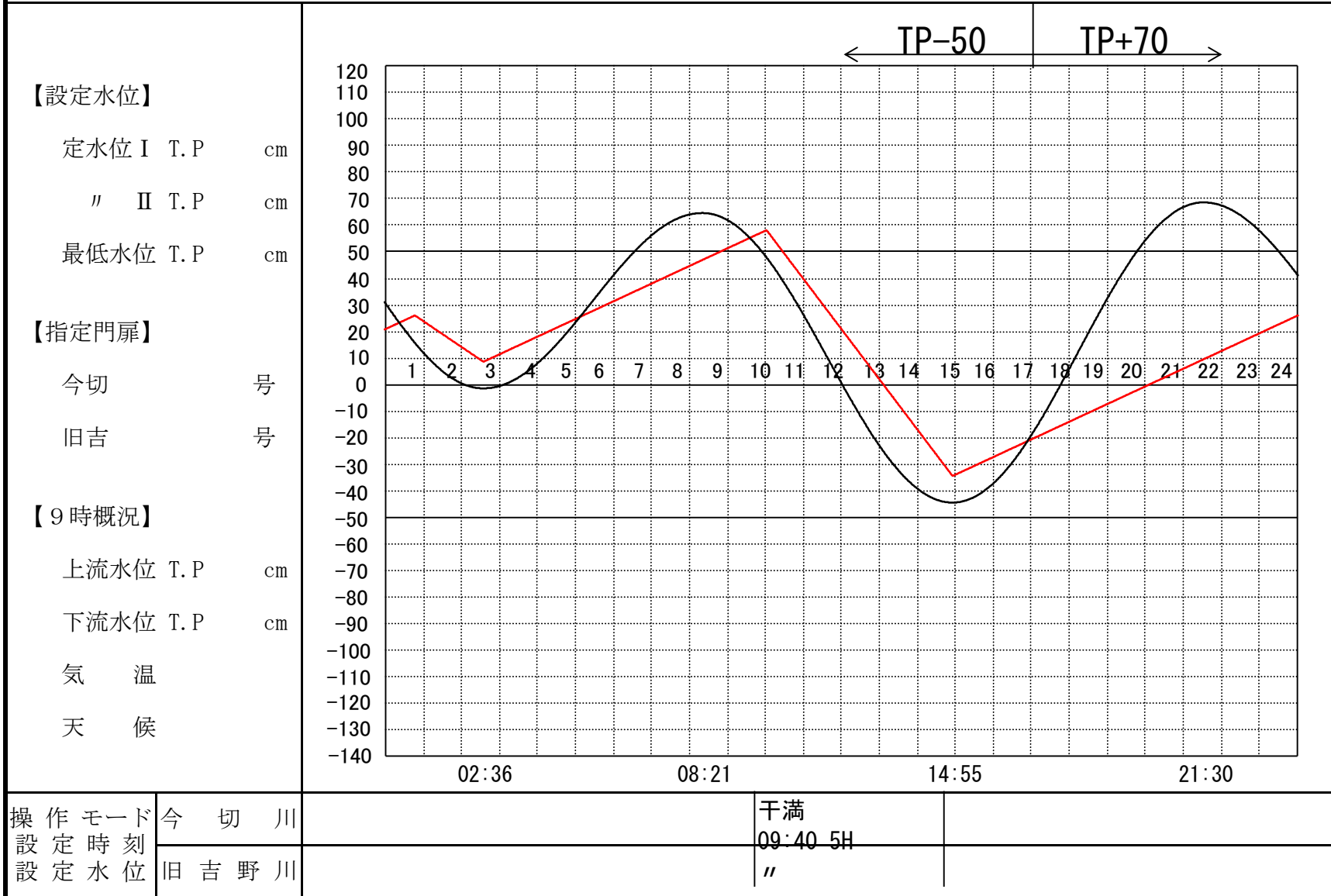
平成 26年 7月 1日 火 曜 日



操作モード	今 切 川			干満
設定時刻				09:10 5H
設定水位	旧吉野川			"

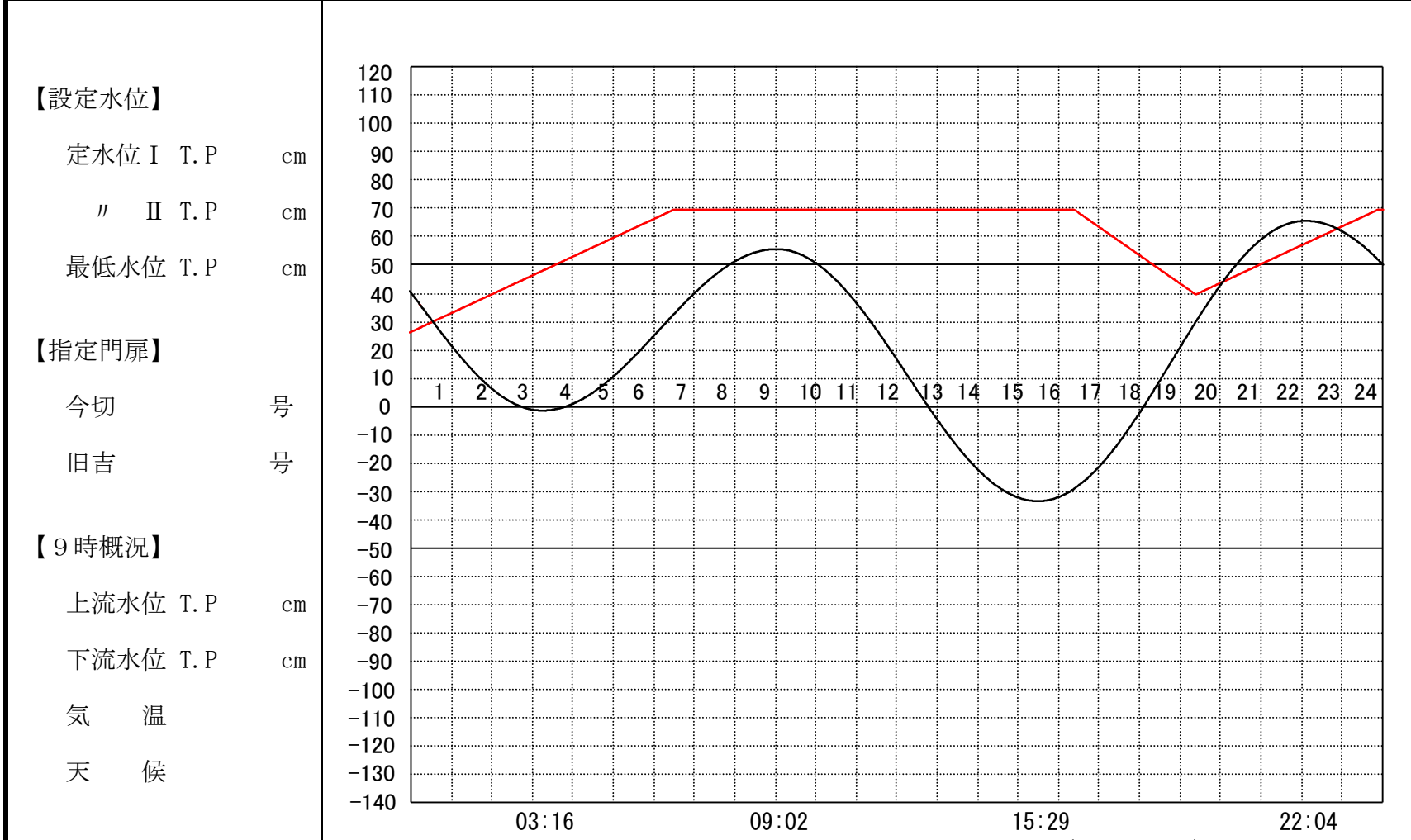
# 管 理 日 報

平成 26年 7月 2日 水 曜 日



# 管 理 日 報

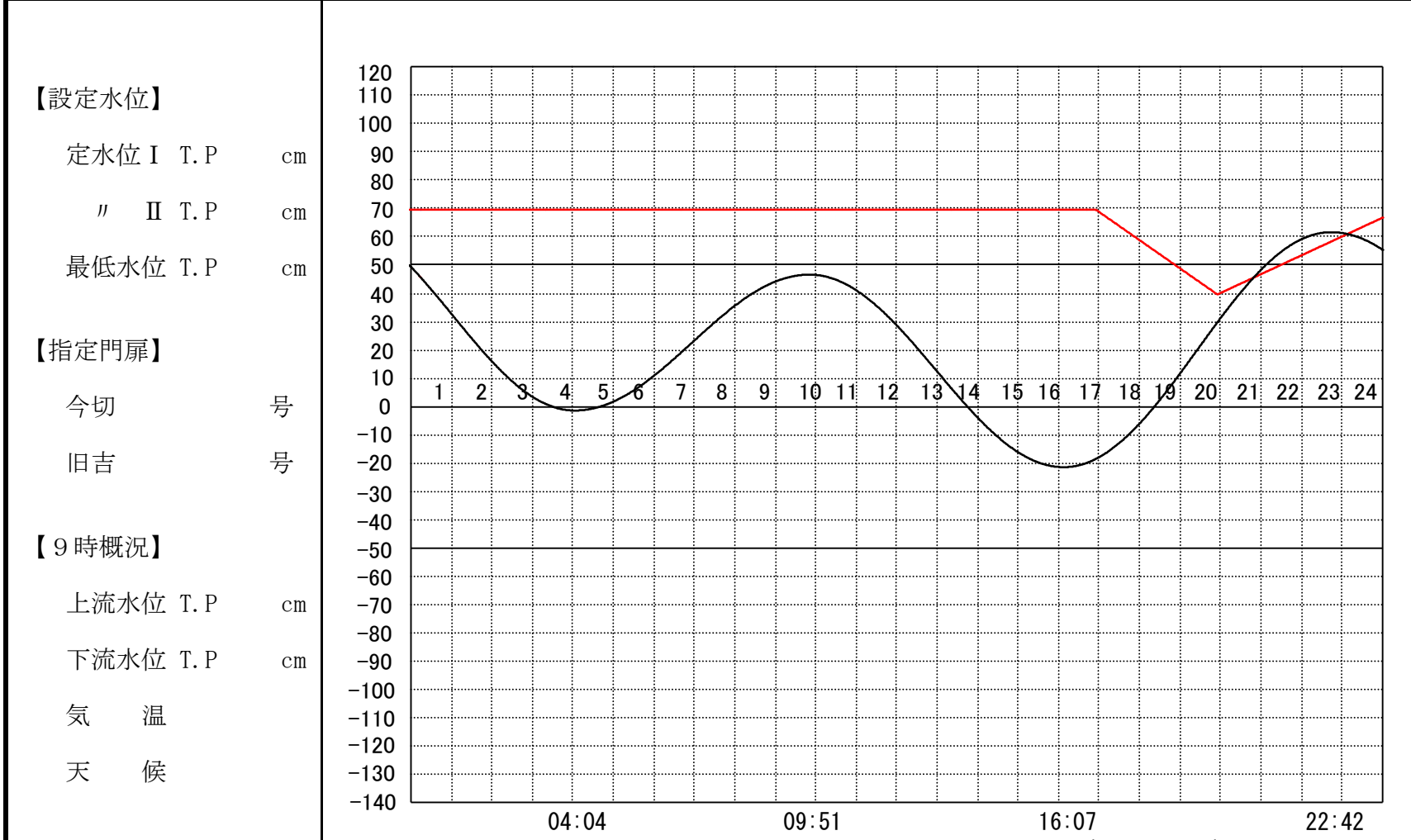
平成 26年 7月 3日 木 曜 日



操作モード	今 切 川	定水位 ( II )	
設定時刻		16:20 TP=40	
設定水位	旧吉野川	"	

# 管 理 日 報

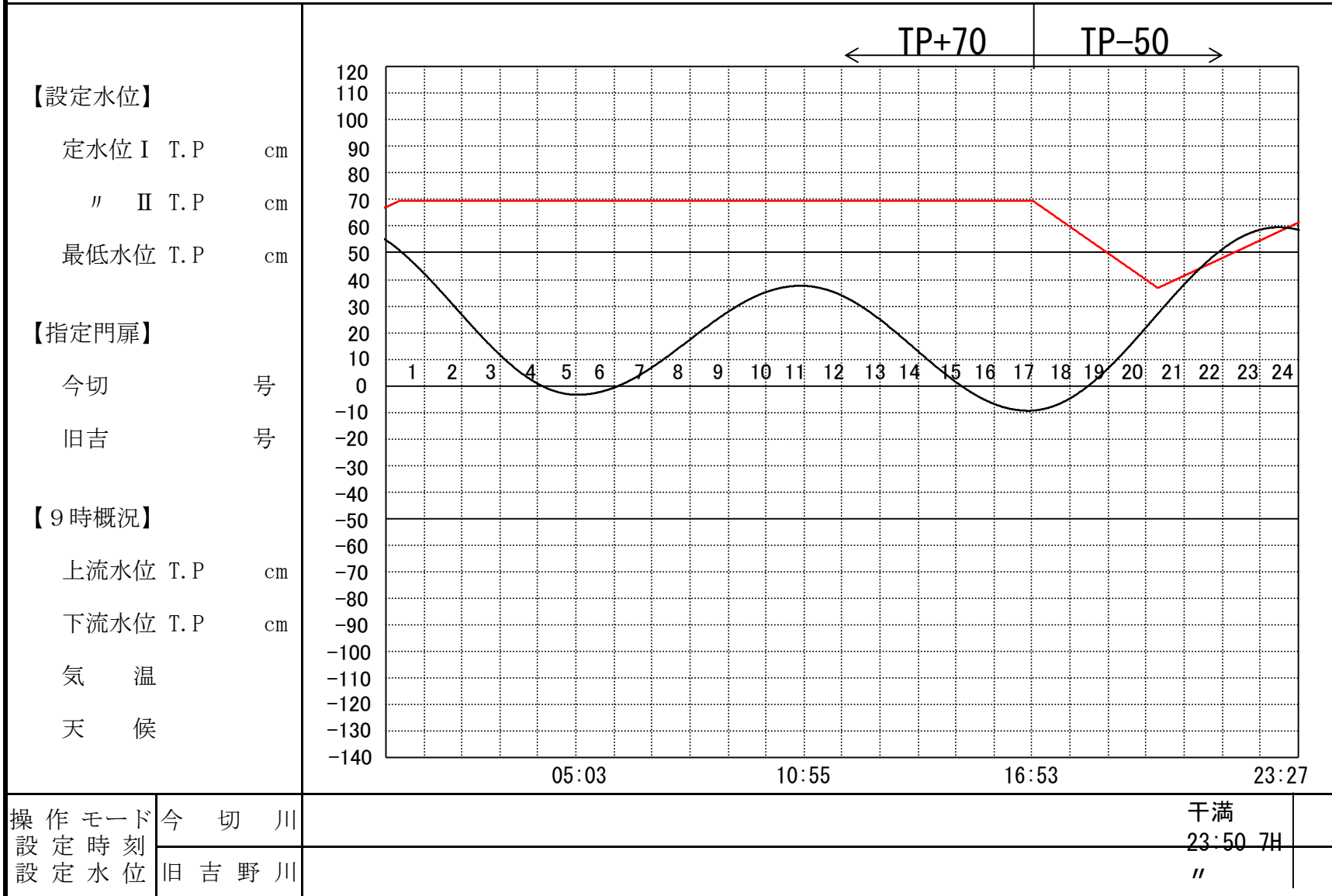
平成 26年 7月 4日 金 曜 日



操作モード	今 切 川		定水位 ( II )
設定時刻			16:50 TP=40
設定水位	旧 吉 野 川		"

# 管 理 日 報

平成 26年 7月 5日 土 曜 日



# 管 理 日 報

平成 26年 7月 6日 日 曜 日

## 【設定水位】

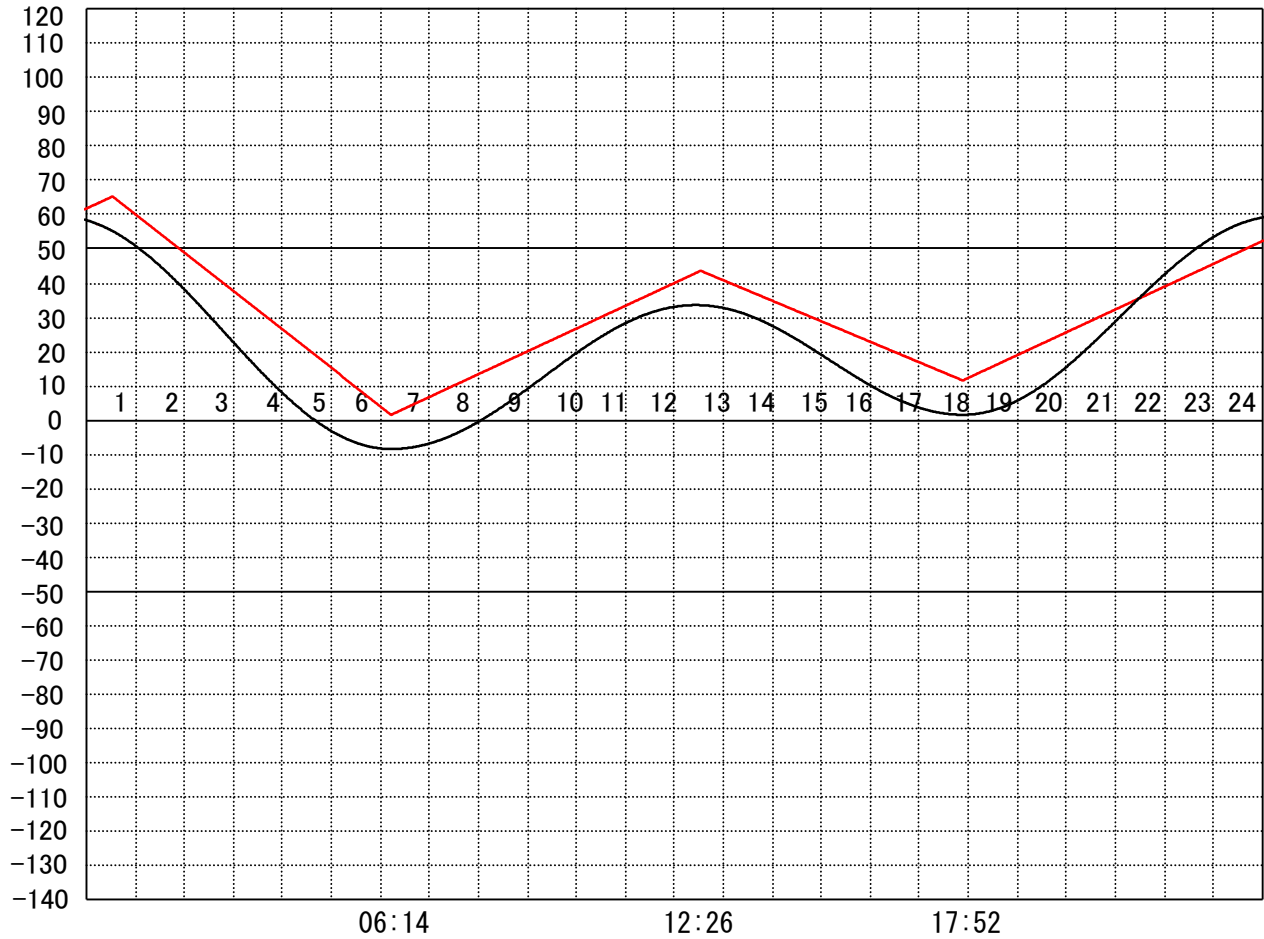
定水位 I T.P cm  
 " II T.P cm  
 最低水位 T.P cm

## 【指定門扉】

今切 号  
 旧吉 号

## 【9時概況】

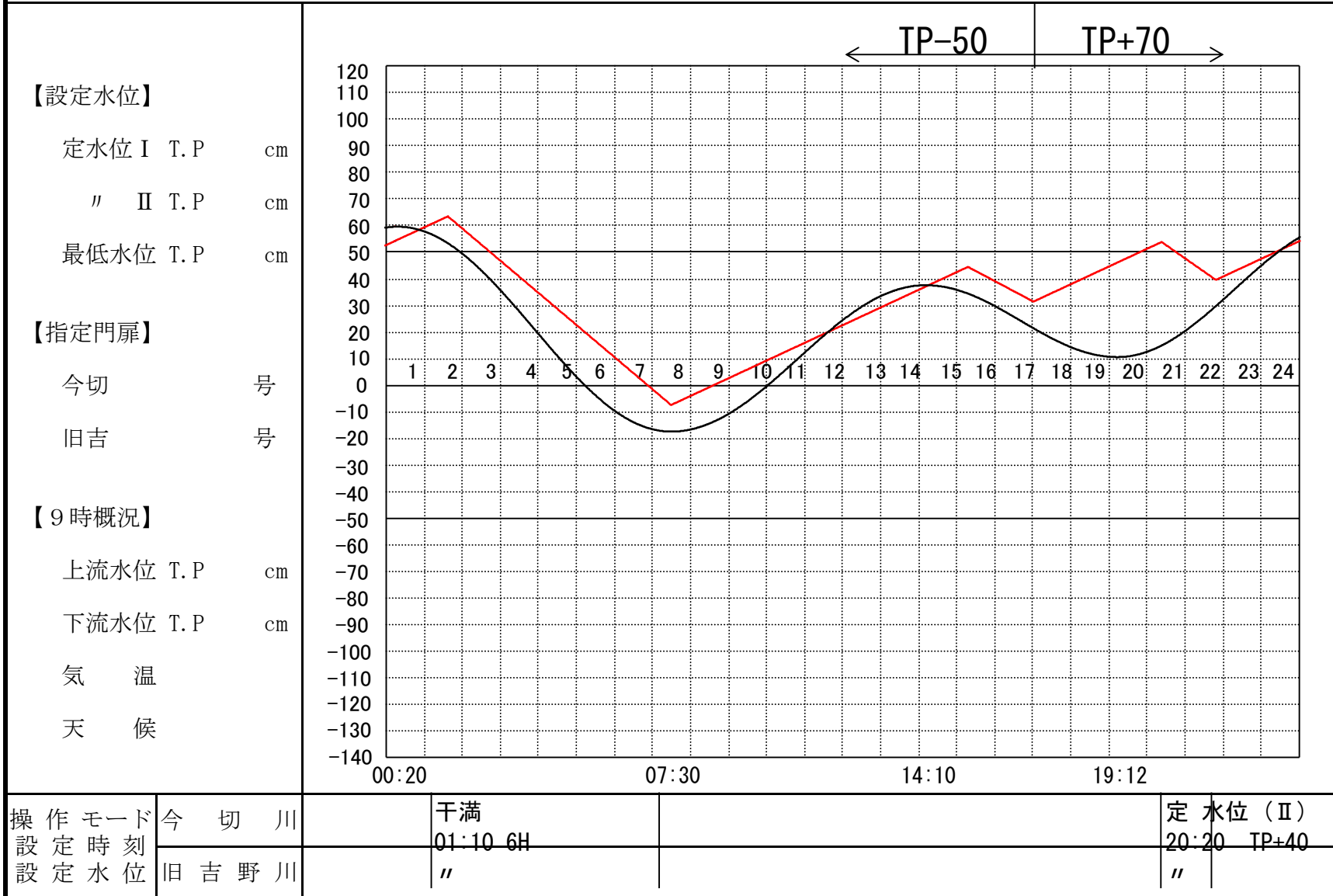
上流水位 T.P cm  
 下流水位 T.P cm  
 気 温  
 天 候



操作モード	今 切 川
設定時刻	
設定水位	旧 吉 野 川

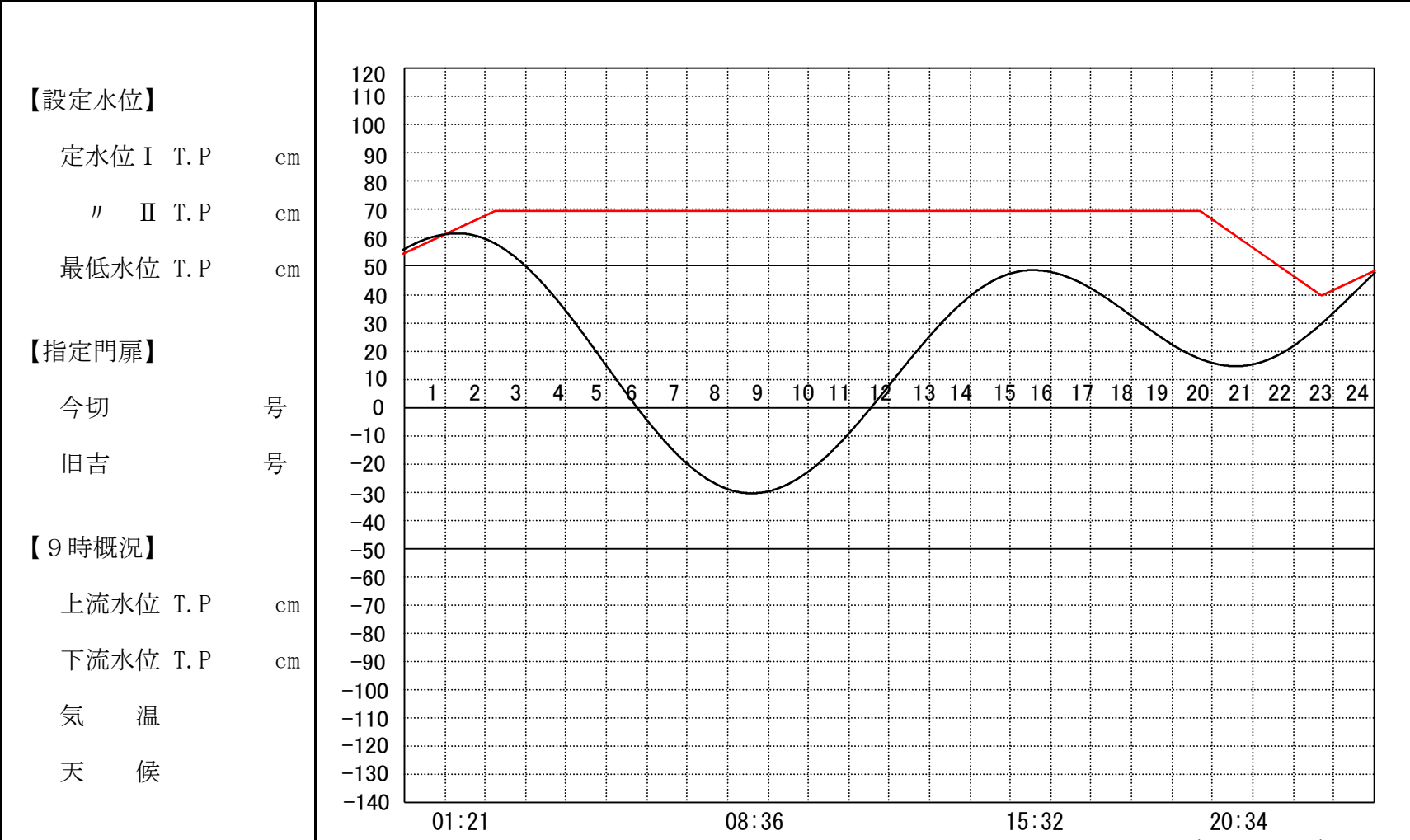
# 管 理 日 報

平成 26年 7月 7日 月 曜日



# 管 理 日 報

平成 26年 7月 8日 火 曜 日

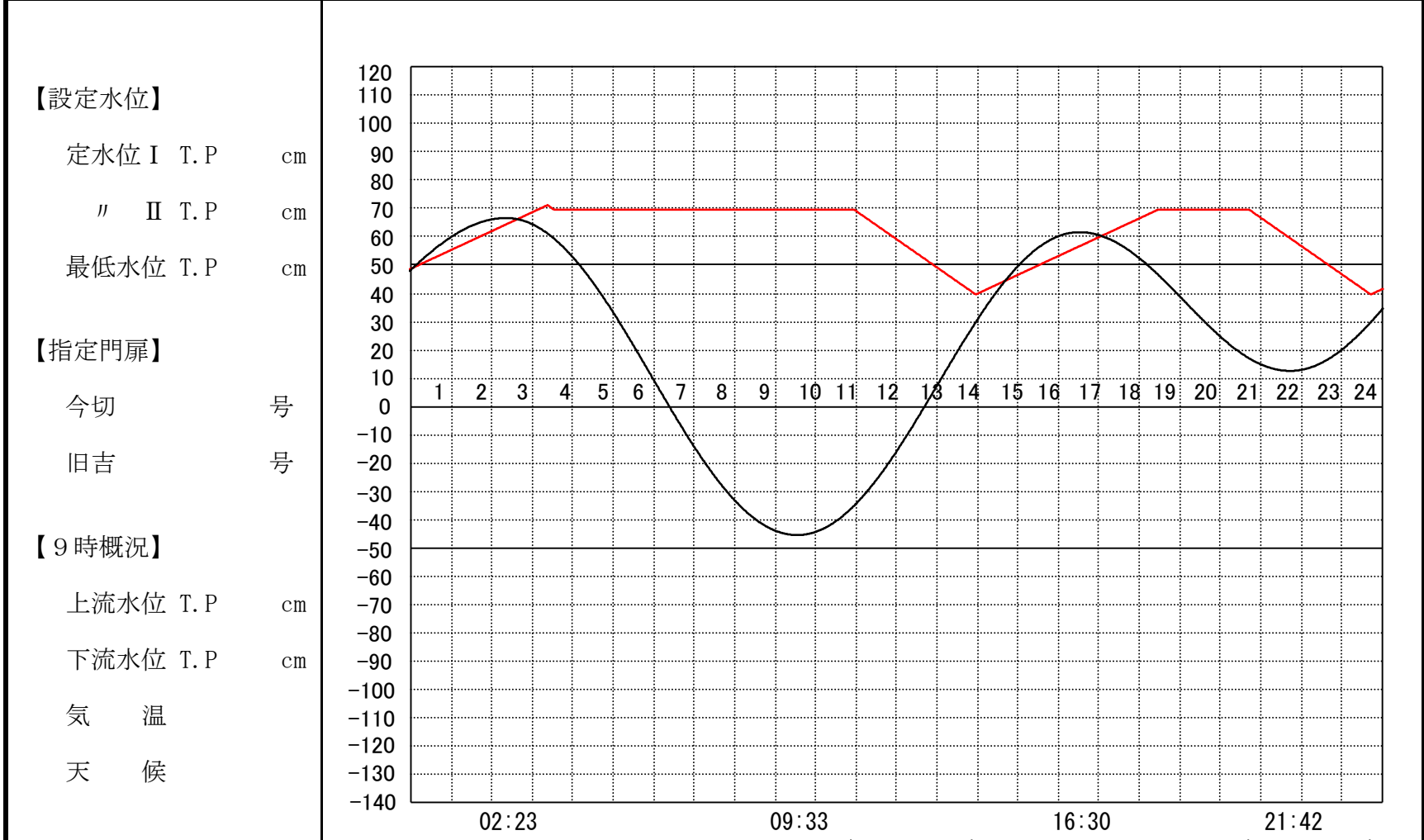


操作モード	今 切 川	定水位 ( II )
設定時刻		19:40 TP=40
設定水位	旧 吉 野 川	〃



# 管 理 日 報

平成 26年 7月 9日 水 曜 日



操作モード	今 切 川	定水位 ( II )	定水位 ( II )
設定時刻		10:50 TP+40	20:40 TP+40
設定水位	旧吉野川	"	"

# 管 理 日 報

平成 26年 7月 10日 木 曜 日

**【設定水位】**

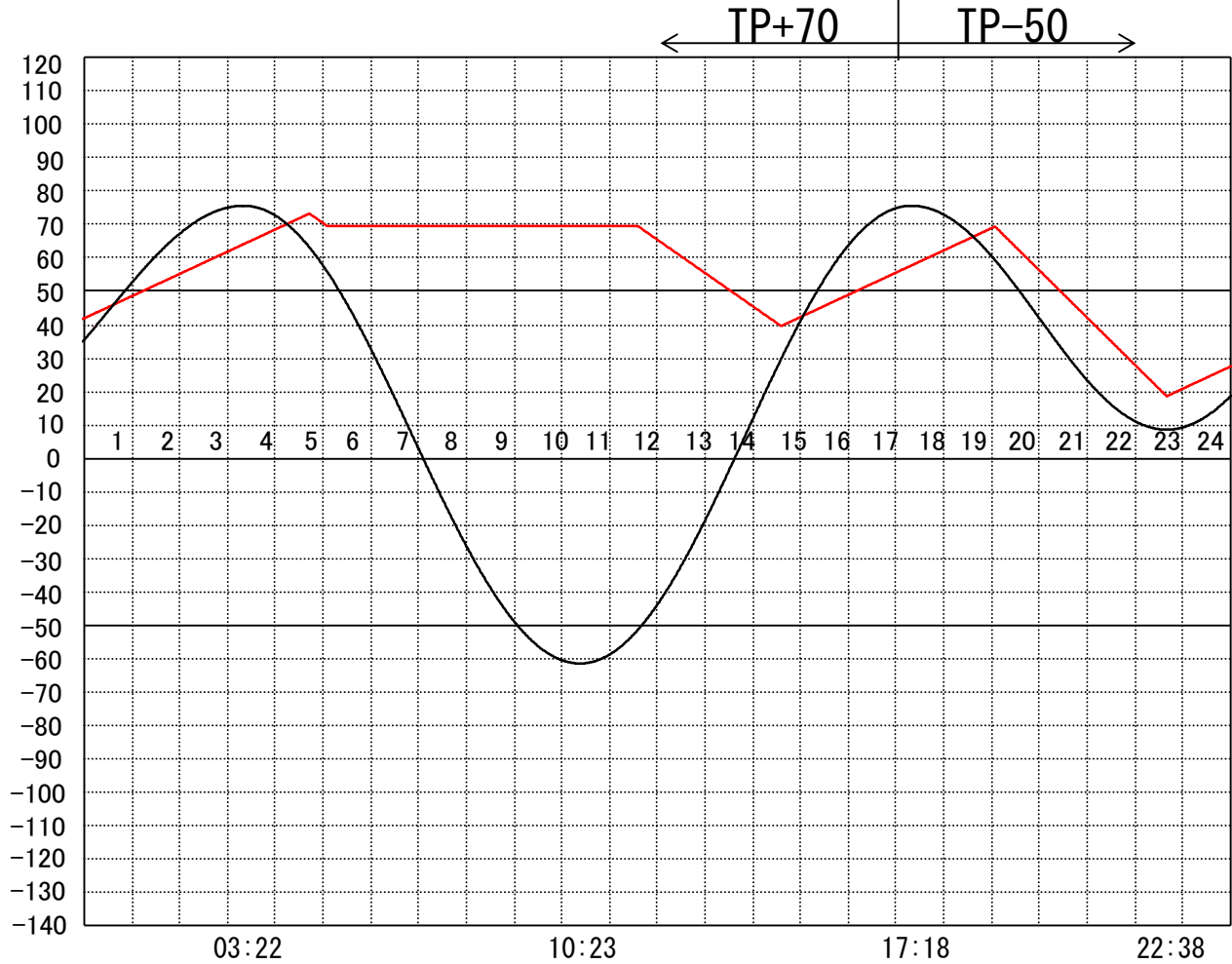
定水位 I T.P cm  
 " II T.P cm  
 最低水位 T.P cm

**【指定門扉】**

今切 号  
 旧吉 号

**【9時概況】**

上流水位 T.P cm  
 下流水位 T.P cm  
 気 温  
 天 候



操作モード	今 切 川
設定時刻	
設定水位	旧 吉 野 川

定水位 (Ⅱ)	干満	
11:30 TP+40	18:20 4H	
"	"	

# 管 理 日 報

平成 26年 7月 11日 金曜日

**【設定水位】**

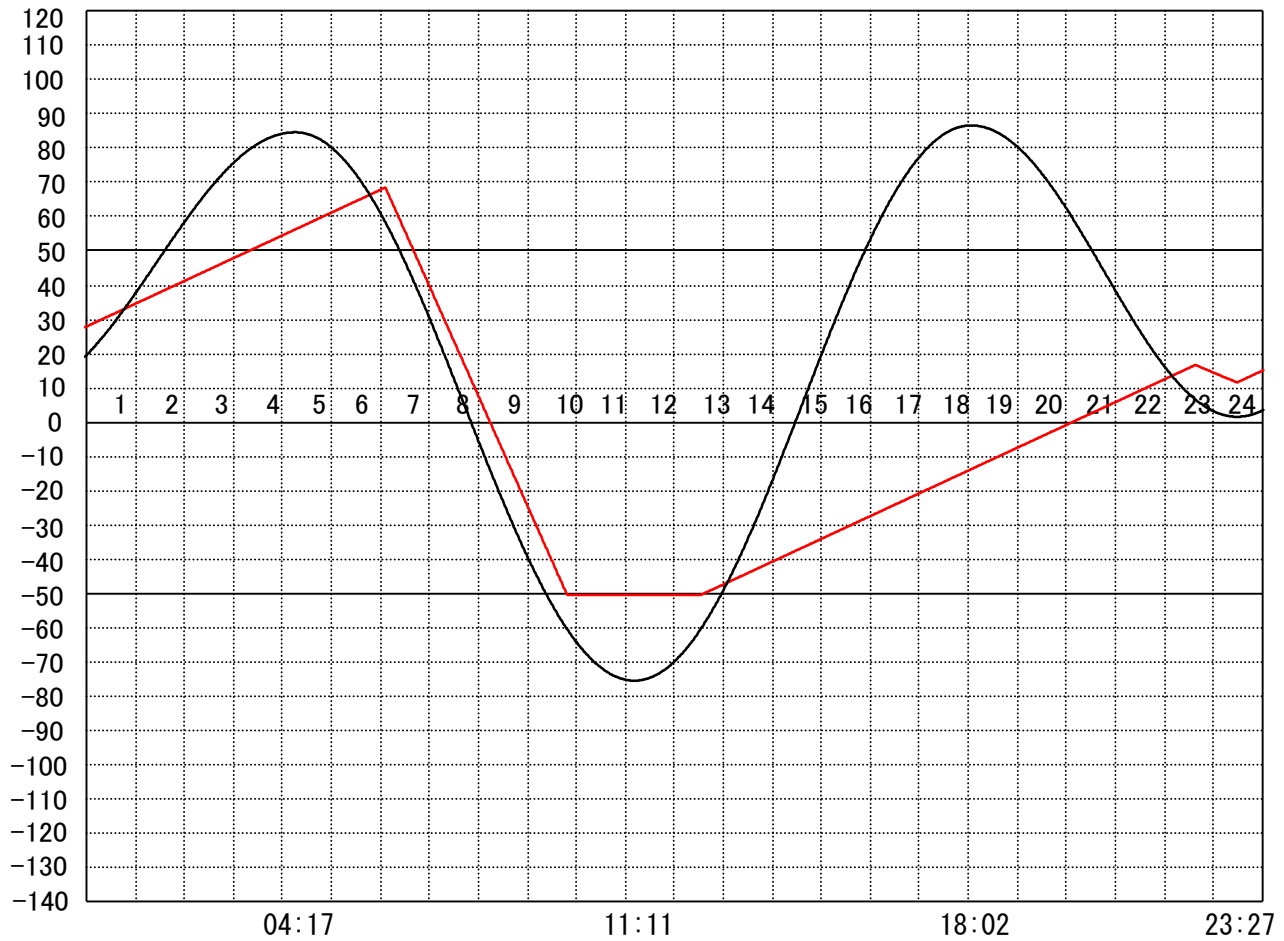
定水位 I T.P cm  
 " II T.P cm  
 最低水位 T.P cm

**【指定門扉】**

今切 号  
 旧吉 号

**【9時概況】**

上流水位 T.P cm  
 下流水位 T.P cm  
 気 温  
 天 候

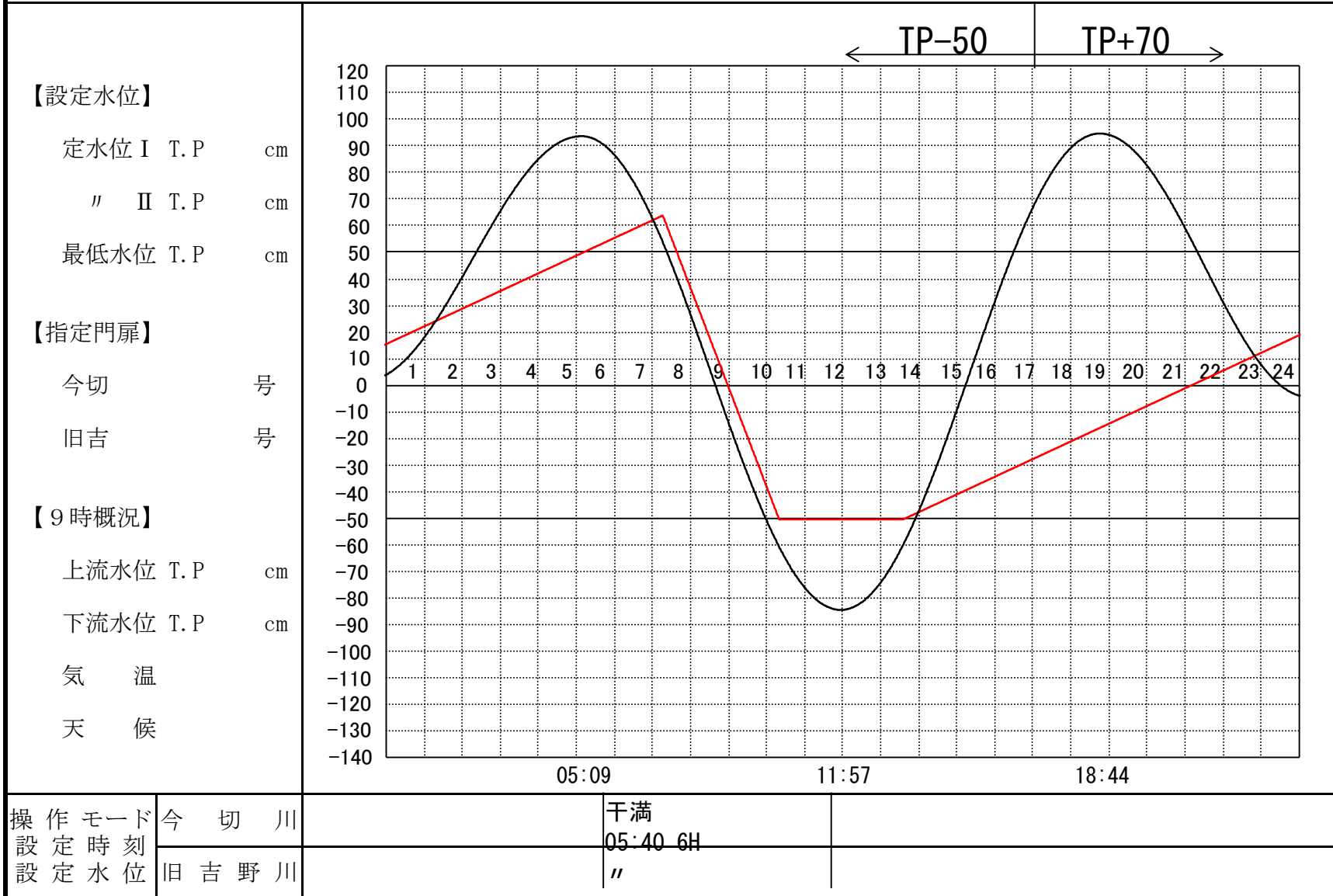


操作モード 今切川  
 設定時刻  
 設定水位 旧吉野川

干満  
 05:00 6H  
 "

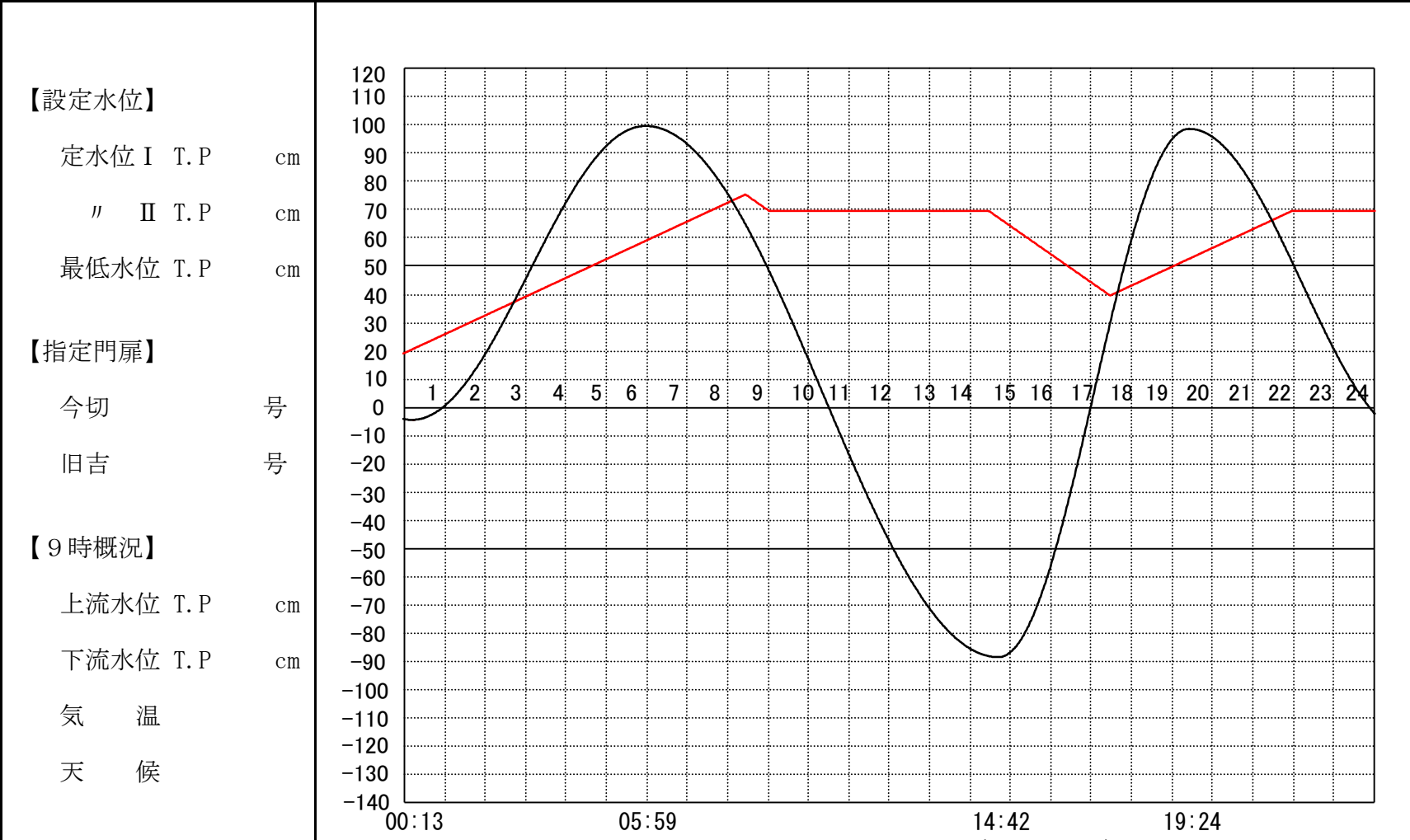
# 管 理 日 報

平成 26年 7月 12日 土曜日



# 管 理 日 報

平成 26年 7月 13日 日曜日



操作モード	今 切 川	定水位 ( II )	
設定時刻		14:20 TP+40	
設定水位	旧吉野川	"	

# 管 理 日 報

平成 26年 7月 14日 月 曜日

## 【設定水位】

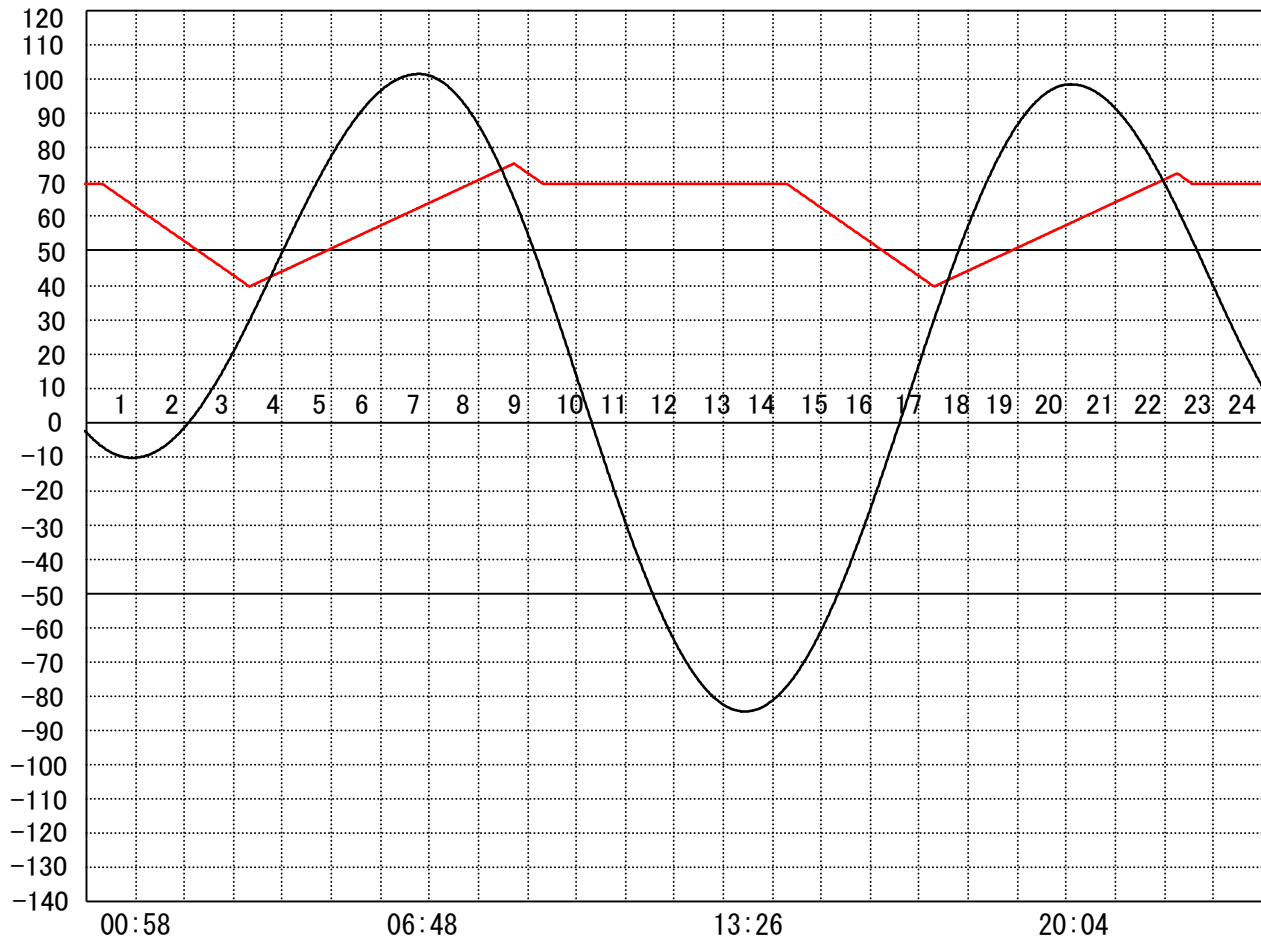
定水位 I T.P cm  
 " II T.P cm  
 最低水位 T.P cm

## 【指定門扉】

今切 号  
 旧吉 号

## 【9時概況】

上流水位 T.P cm  
 下流水位 T.P cm  
 気 温  
 天 候



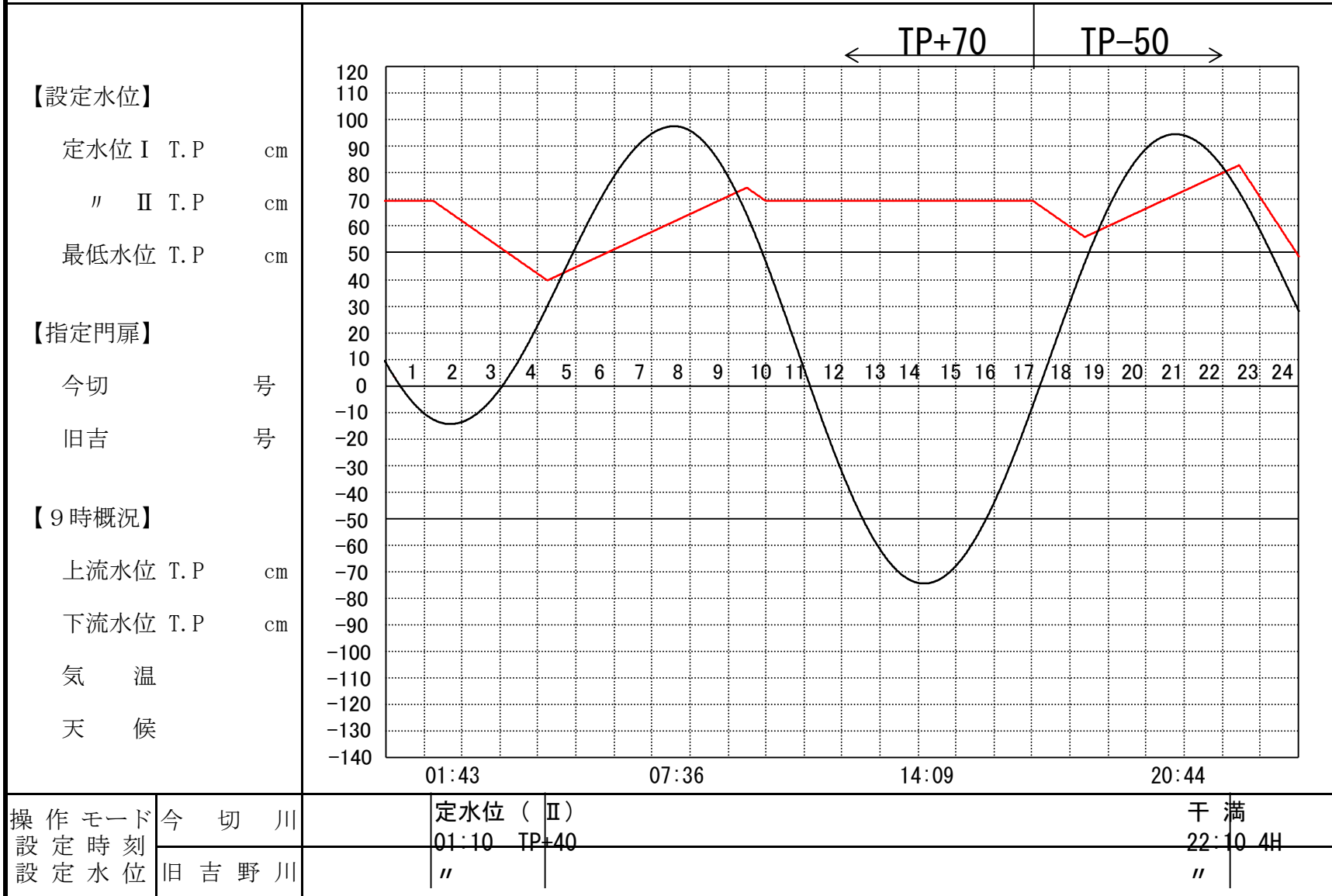
操作モード 今切川  
 設定時刻  
 設定水位 旧吉野川

定水位 (Ⅱ)  
 00:20 TP+40  
 "

定水位 (Ⅱ)  
 14:10 TP+40  
 "

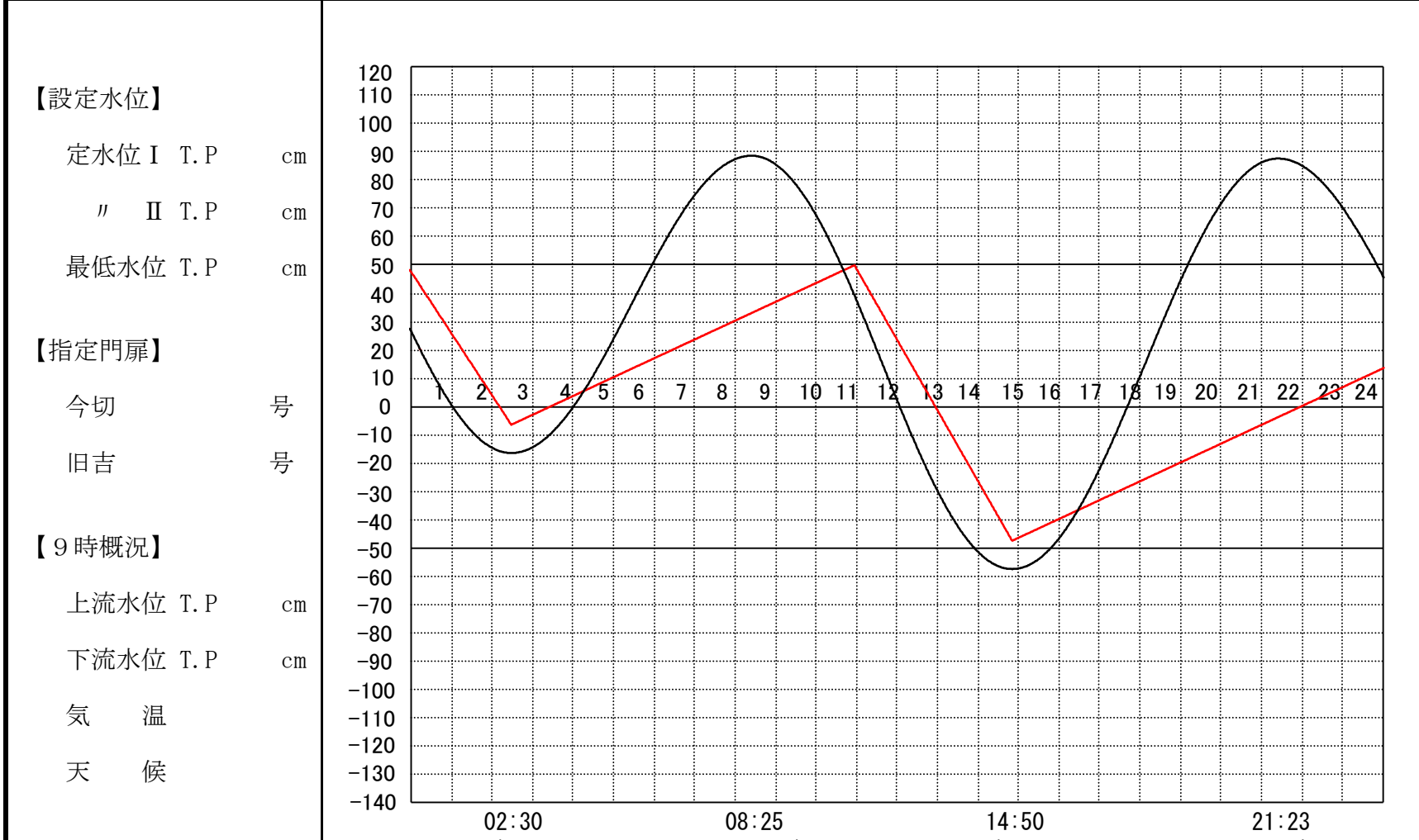
# 管 理 日 報

平成 26年 7月 15日 火曜日



# 管 理 日 報

平成 26年 7月 16日 水曜日

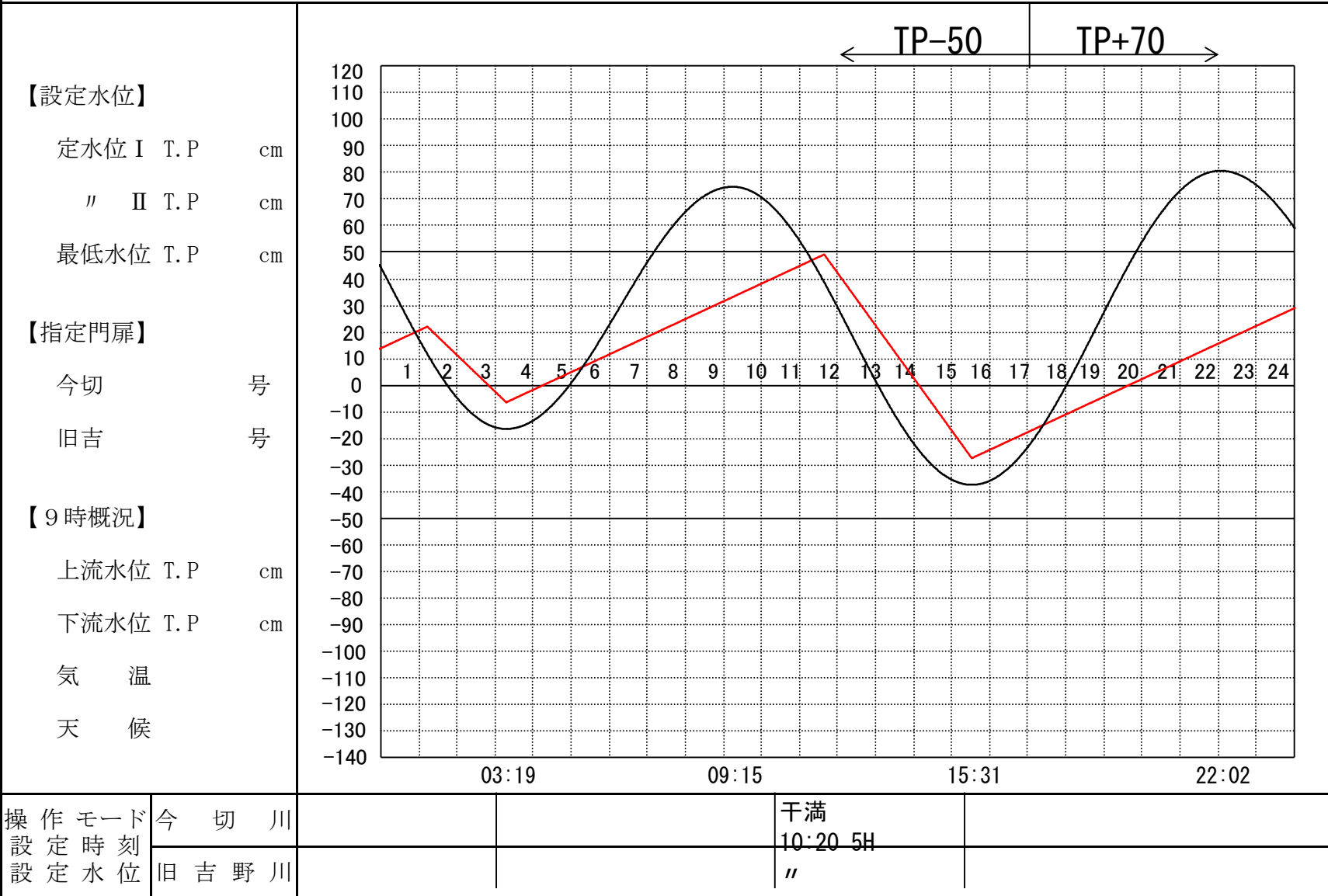


操作モード	今 切 川		干満	干満
設定時刻			09:30 5H	22:00 5H
設定水位	旧吉野川		"	"



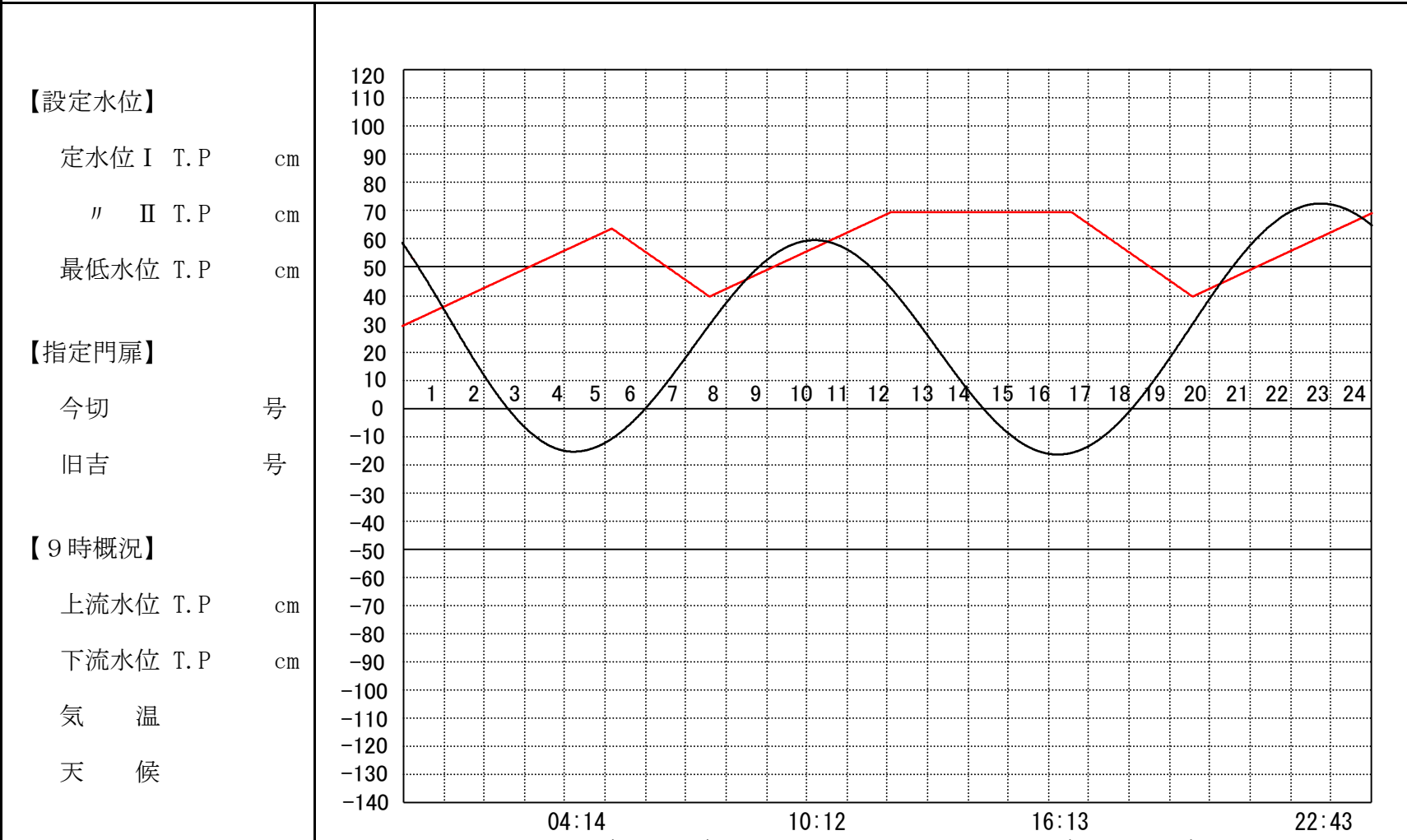
# 管 理 日 報

平成 26年 7月 17日 木曜日



# 管 理 日 報

平成 26年 7月 18日 金曜日



操作モード	今 切 川		定水位 (Ⅱ)		定水位 (Ⅱ)
設定時刻			05:10 TP+40		16:30 TP+40
設定水位	旧吉野川		"		"

# 管 理 日 報

平成 26年 7月 19日 土曜日

## 【設定水位】

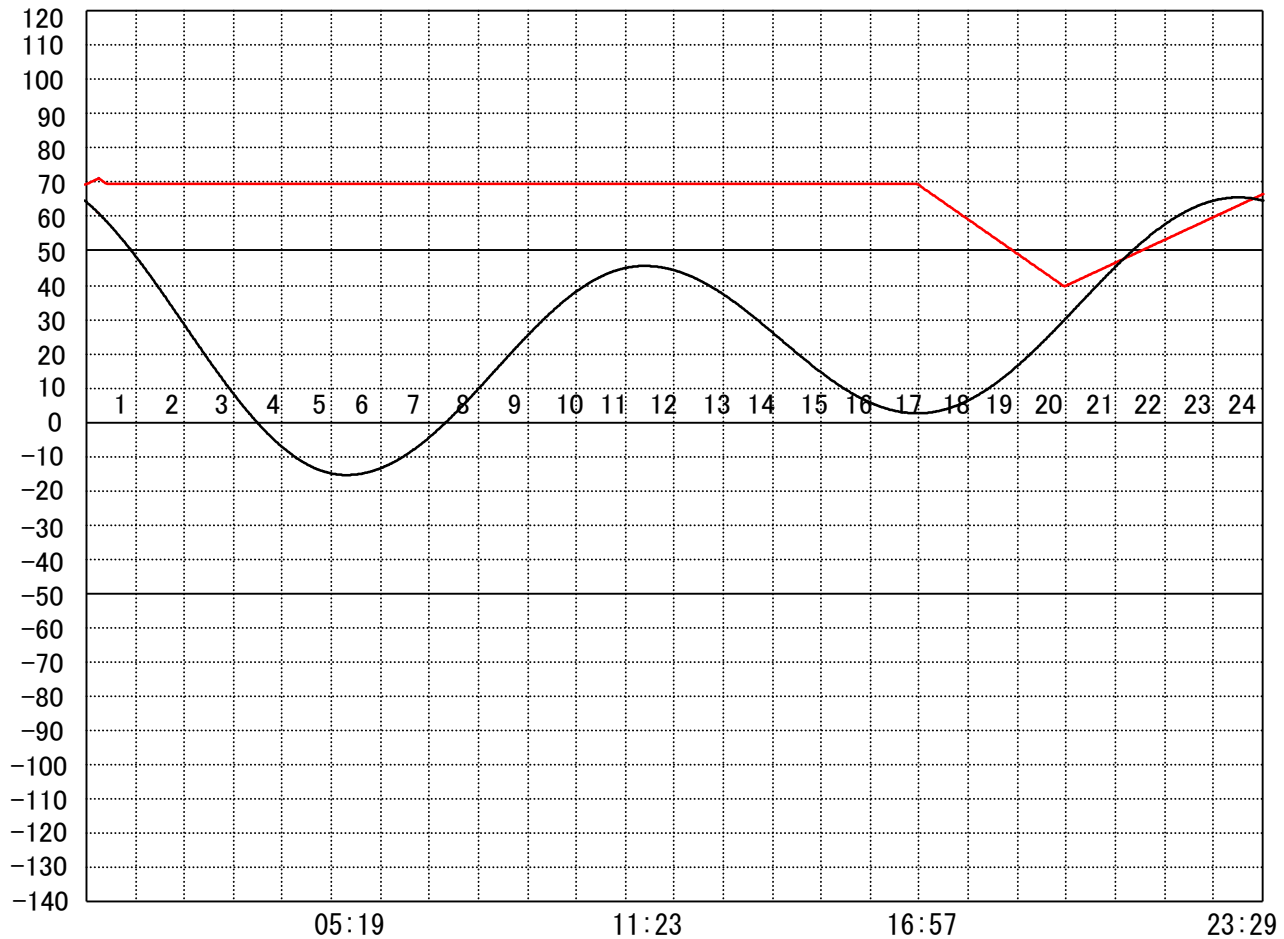
定水位 I T.P cm  
 " II T.P cm  
 最低水位 T.P cm

## 【指定門扉】

今切 号  
 旧吉 号

## 【9時概況】

上流水位 T.P cm  
 下流水位 T.P cm  
 気 温  
 天 候

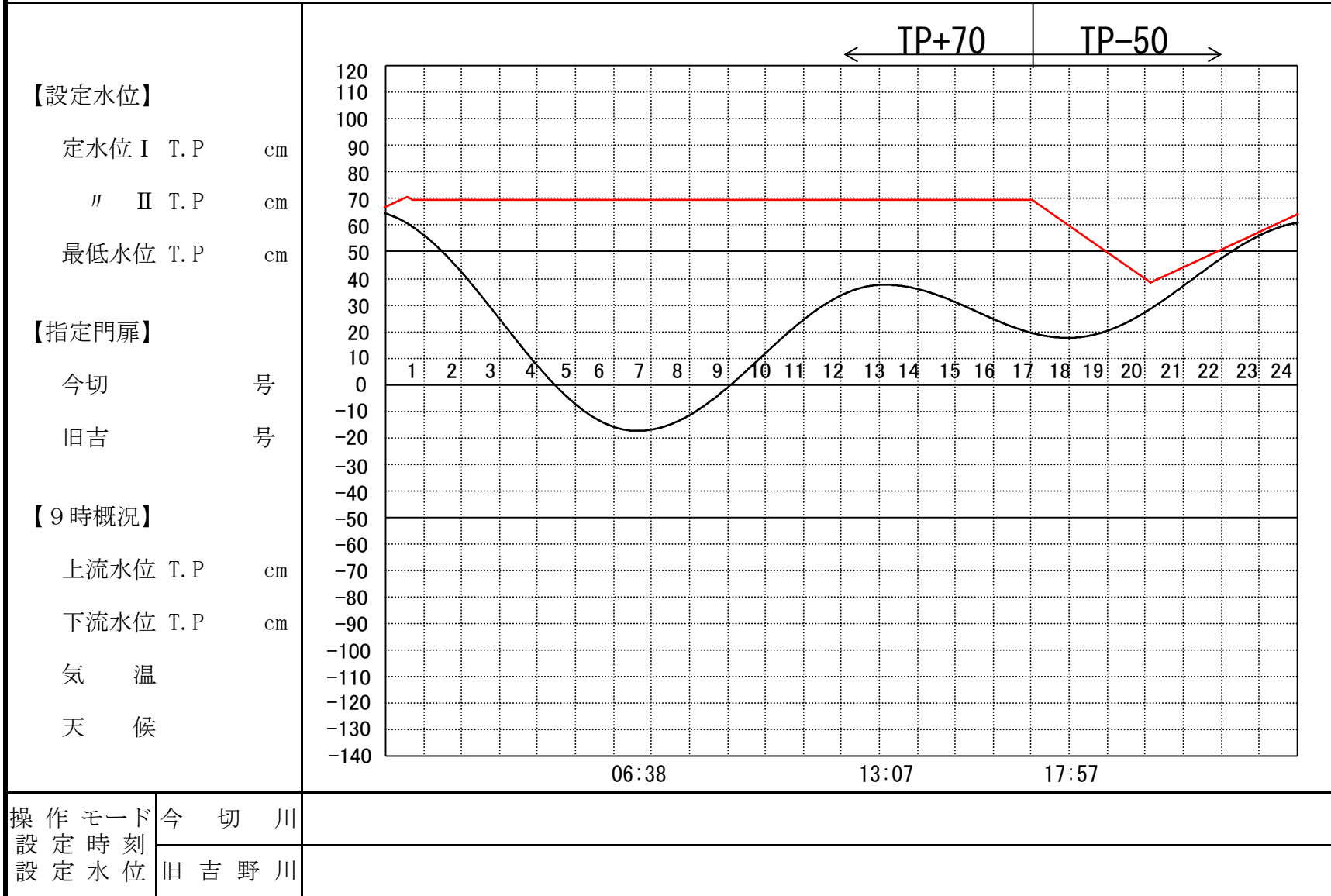


操作モード 今切川  
 設定時刻  
 設定水位 旧吉野川

定水位 ( II )  
 16:50 TP=40  
 "

# 管 理 日 報

平成 26年 7月 20日 日 曜 日



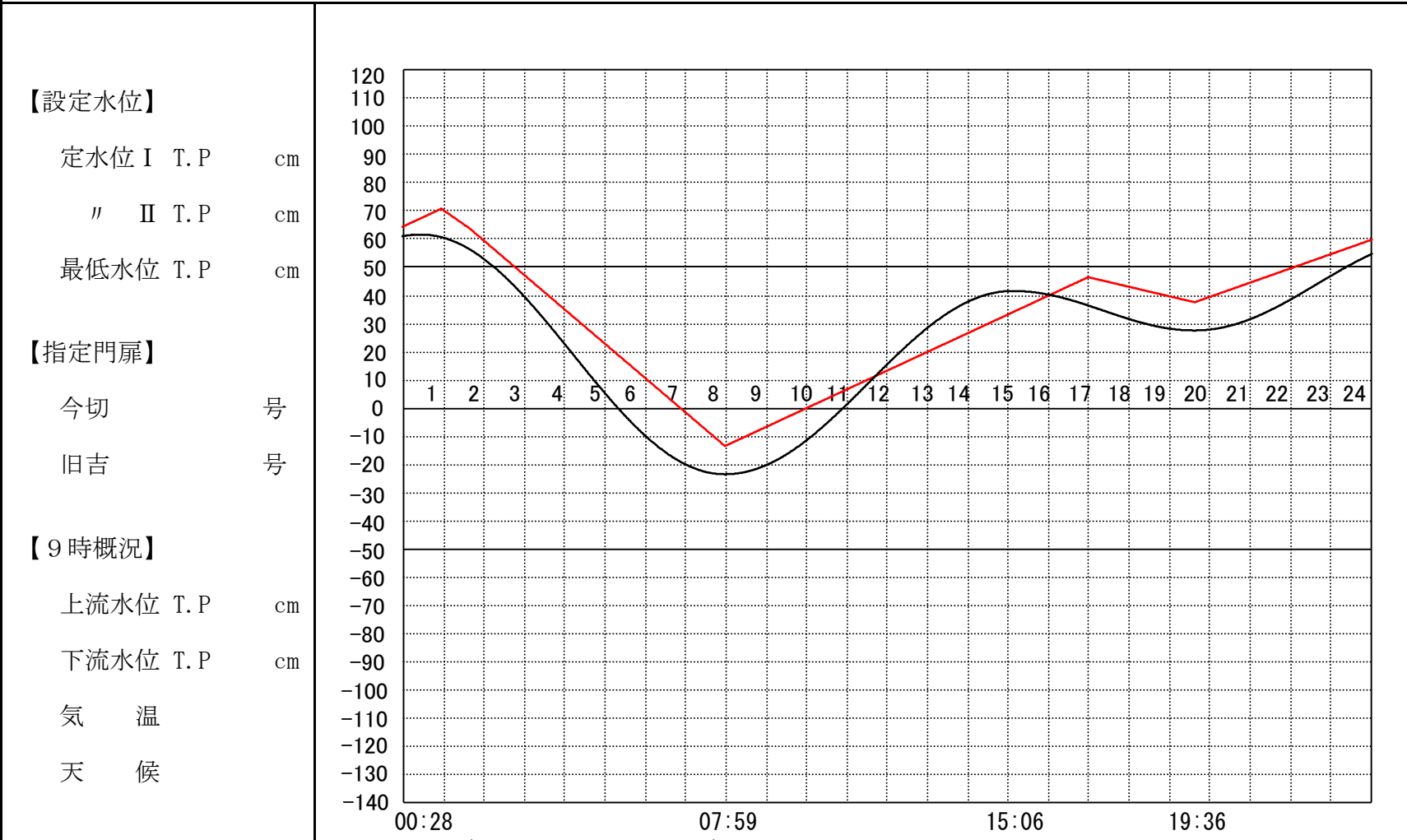
06:38

13:07

17:57

# 管 理 日 報

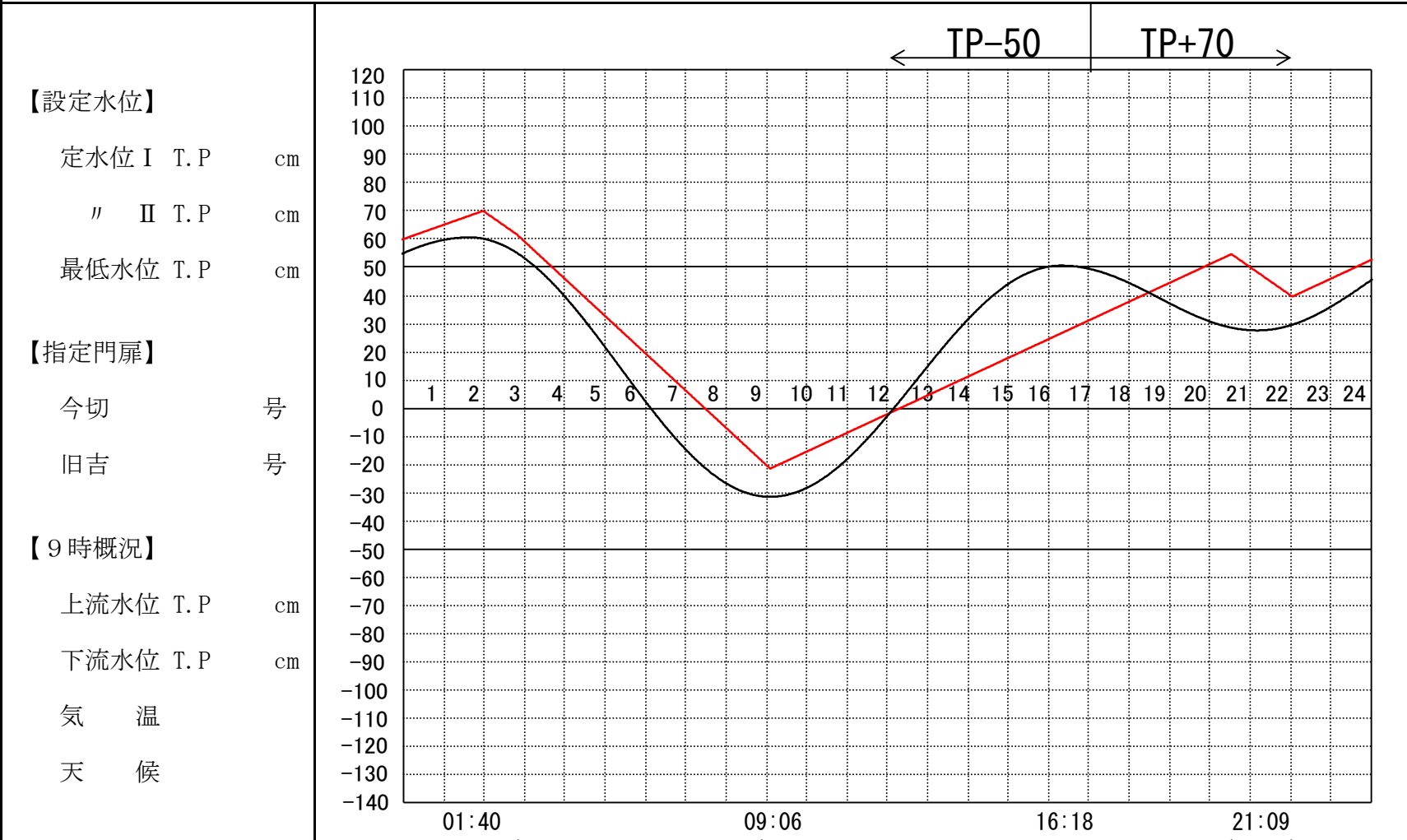
平成 26年 7月 21日 月 曜日



操作モード	今 切 川	干満	
設定時刻		01:40 6H	
設定水位	旧吉野川	”	

# 管 理 日 報

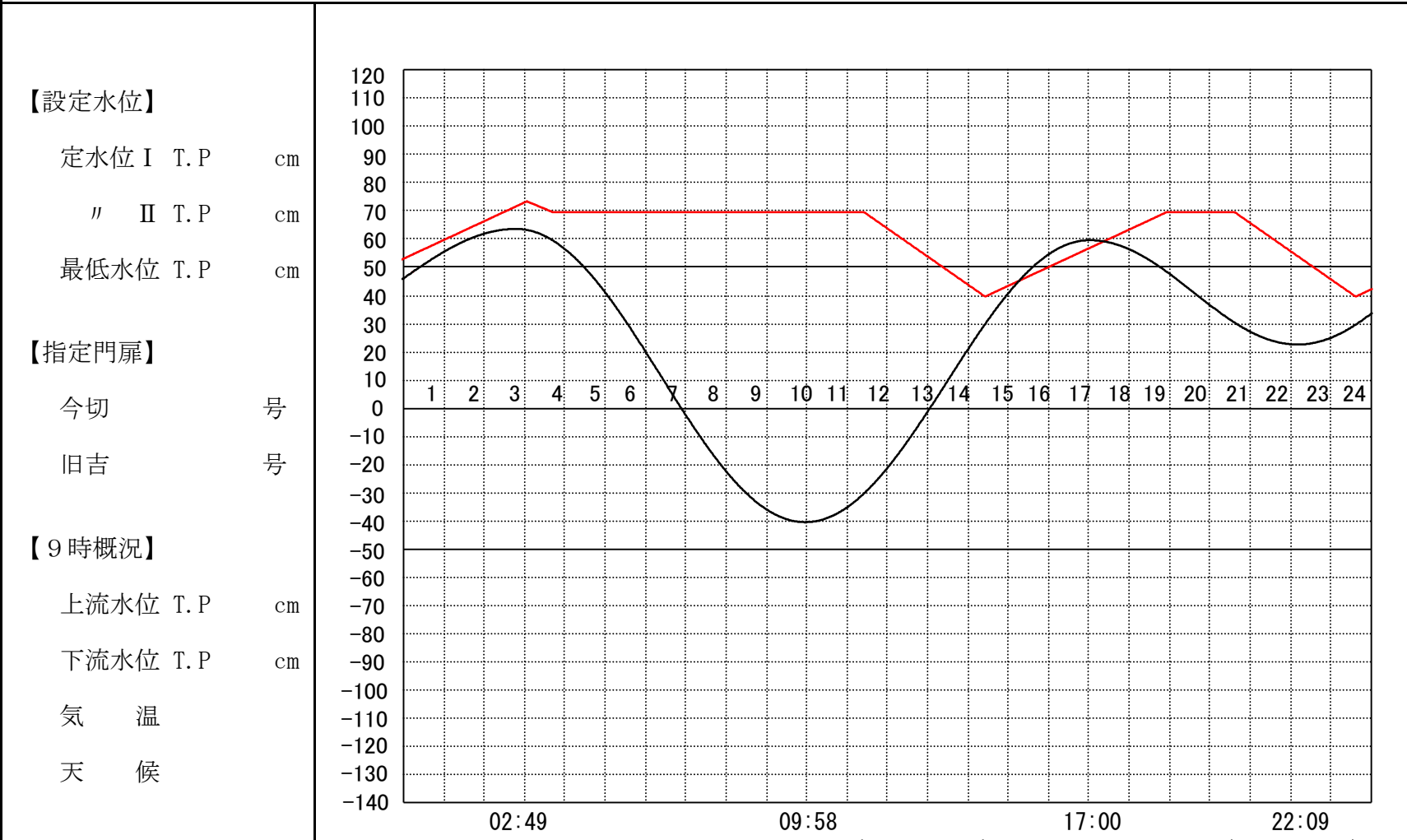
平成 26年 7月 22日 火 曜 日



操作モード	今 切 川	干満	20:30	定水位 (Ⅱ)
設定時刻		02:50 6H		TP+40
設定水位	旧 吉 野 川	"		"

# 管 理 日 報

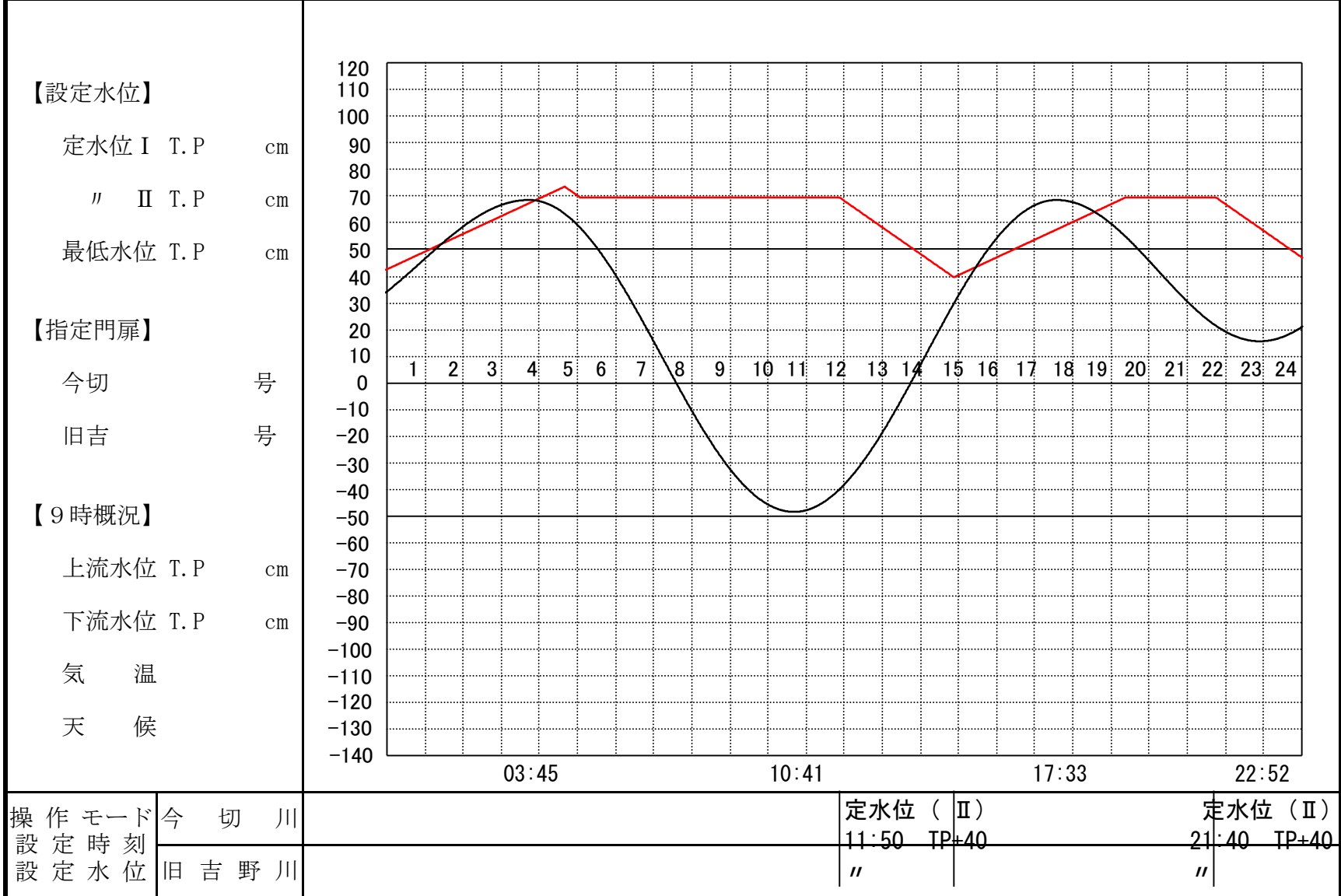
平成 26年 7月 23日 水曜日



操作モード	今 切 川	定水位 ( II )	定水位 ( II )
設定時刻		11:20 TP+40	20:30 TP+40
設定水位	旧吉野川	"	"

# 管 理 日 報

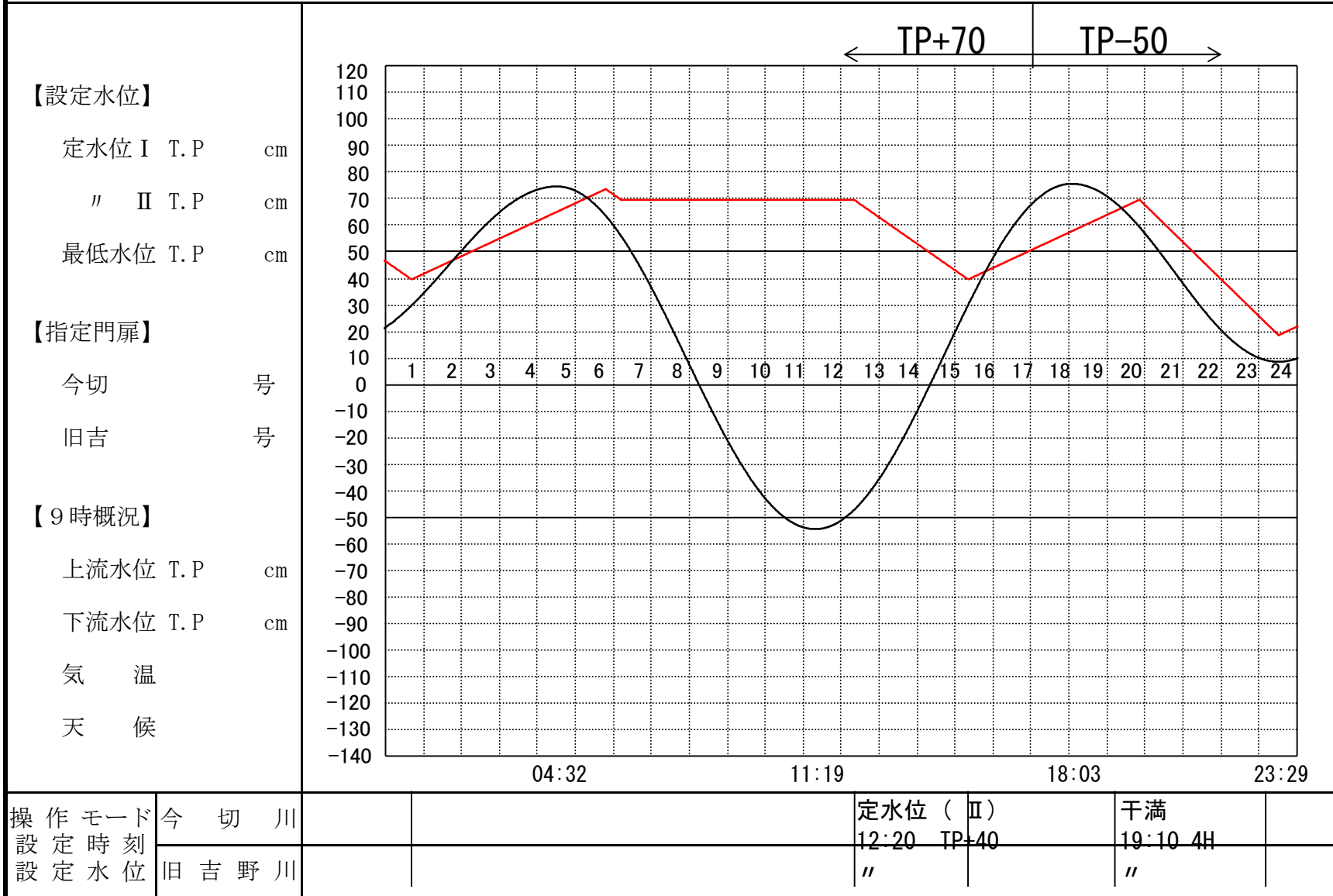
平成 26年 7月 24日 木曜日





# 管 理 日 報

平成 26年 7月 25日 金曜日



# 管 理 日 報

平成 26年 7月 26日 土曜日

**【設定水位】**

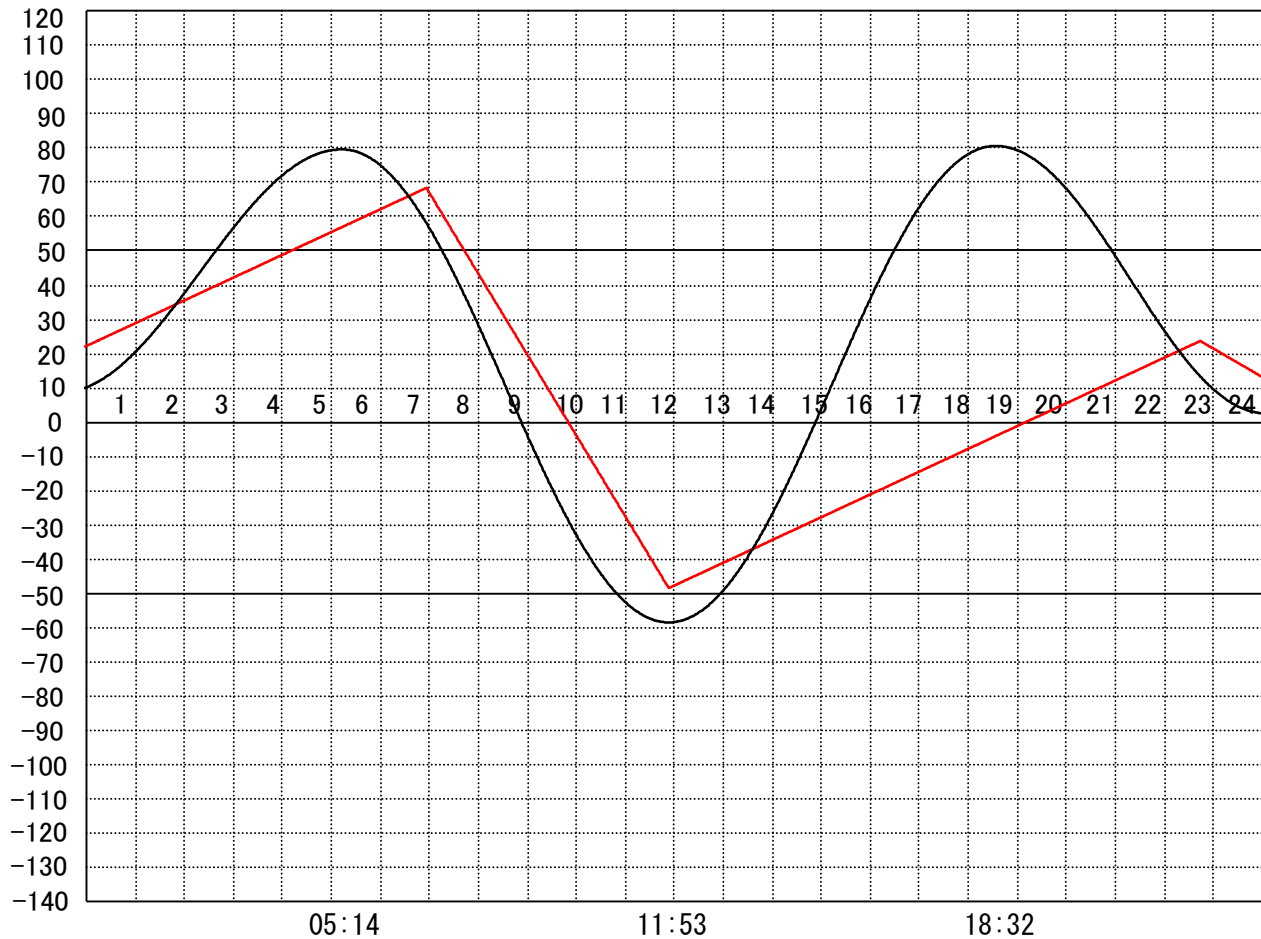
定水位 I T.P      cm  
 "    II T.P        cm  
 最低水位 T.P     cm

**【指定門扉】**

今切                号  
 旧吉                号

**【9時概況】**

上流水位 T.P     cm  
 下流水位 T.P     cm  
 気 温  
 天 候

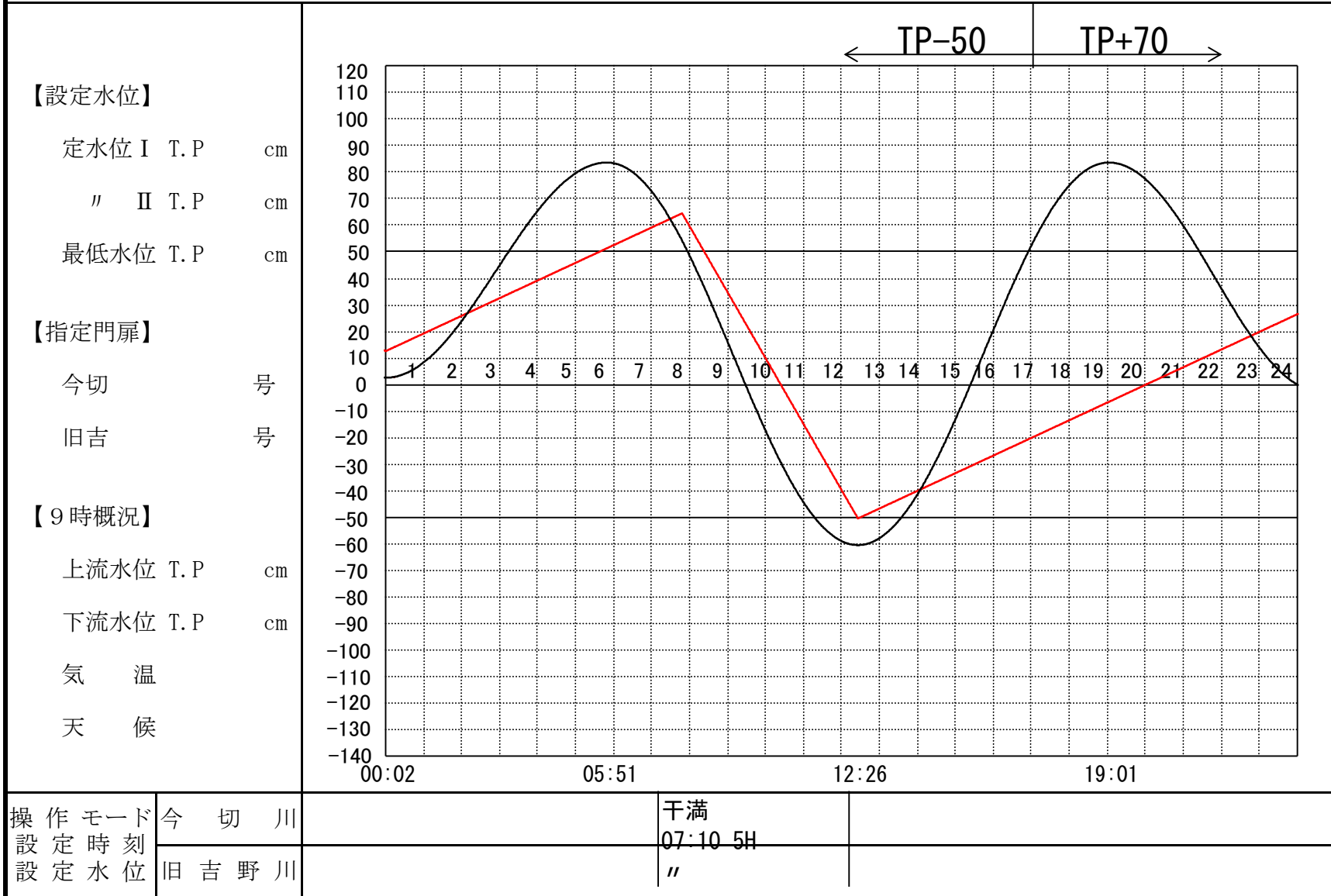


操作モード 今 切 川  
 設定時刻  
 設定水位 旧 吉 野 川

干満  
 06:40 5H  
 "

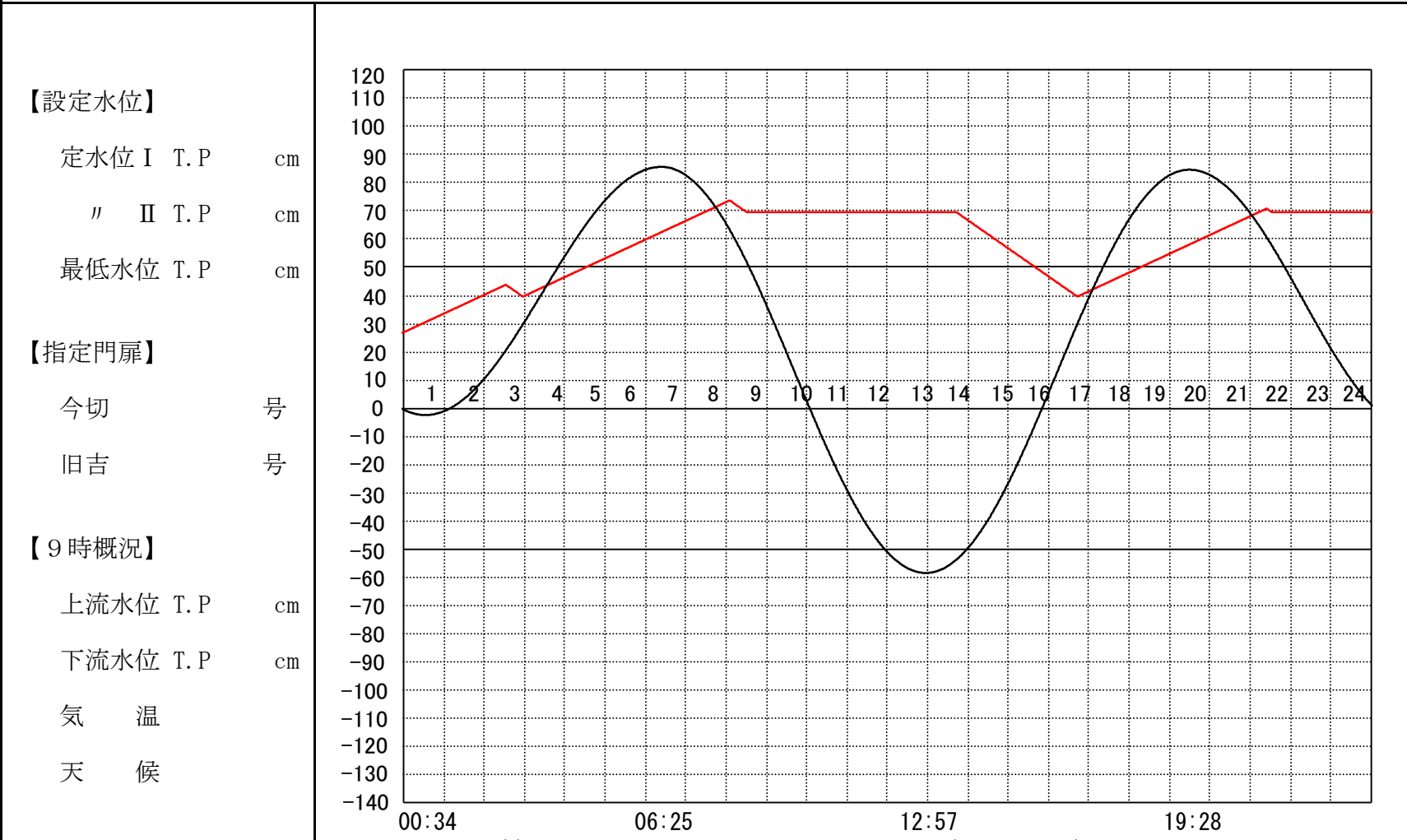
# 管 理 日 報

平成 26年 7月 27日 日 曜 日



# 管 理 日 報

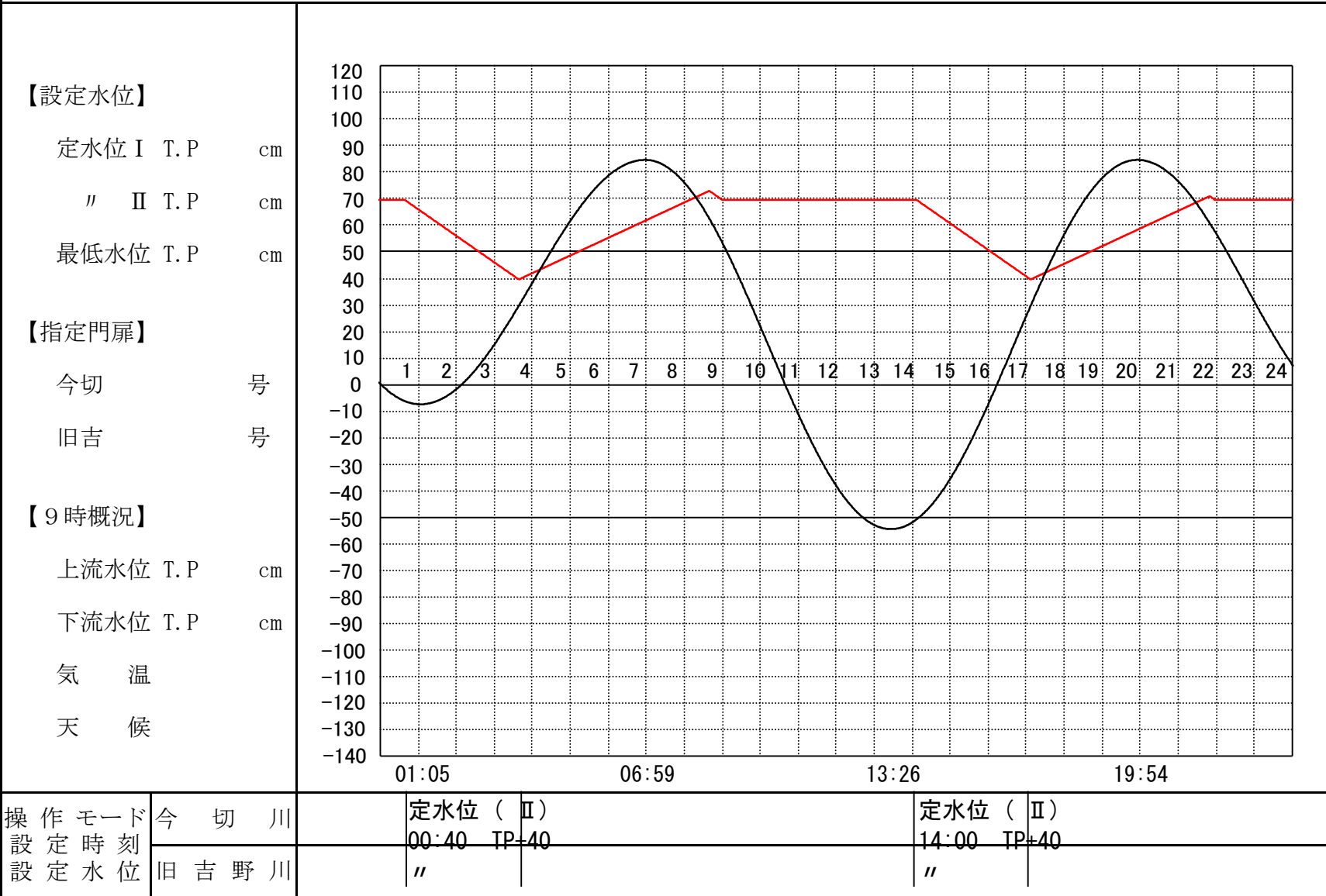
平成 26年 7月 28日 月 曜日



操作モード	今 切 川	定水位 (Ⅱ)	定水位 (Ⅱ)
設定時刻		02:30 TP+40	13:40 TP+40
設定水位	旧吉野川	"	"

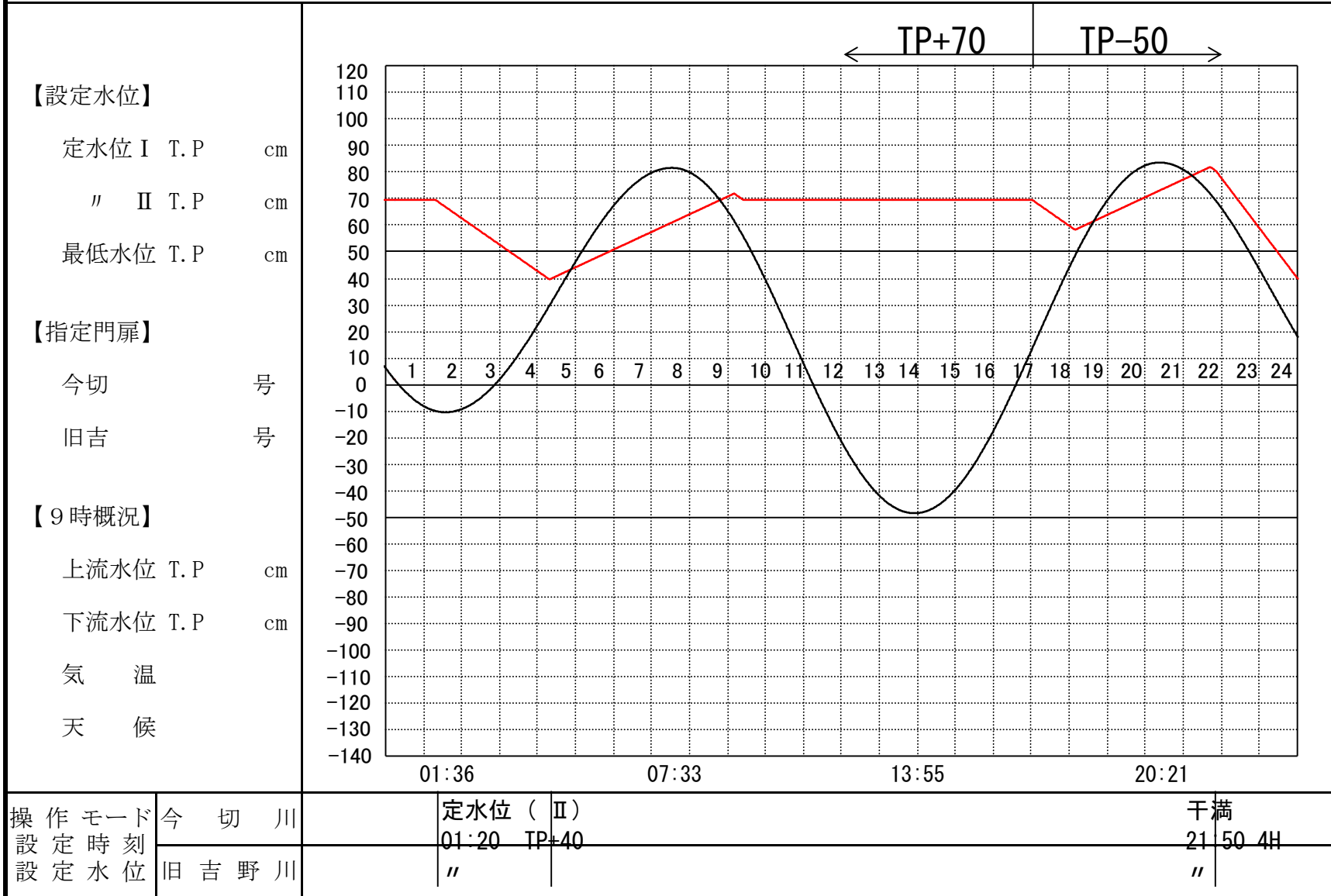
# 管 理 日 報

平成 26年 7月 29日 火曜日



# 管 理 日 報

平成 26年 7月 30日 水曜日



# 管 理 日 報

平成 26年 7月 31日 木 曜 日

**【設定水位】**

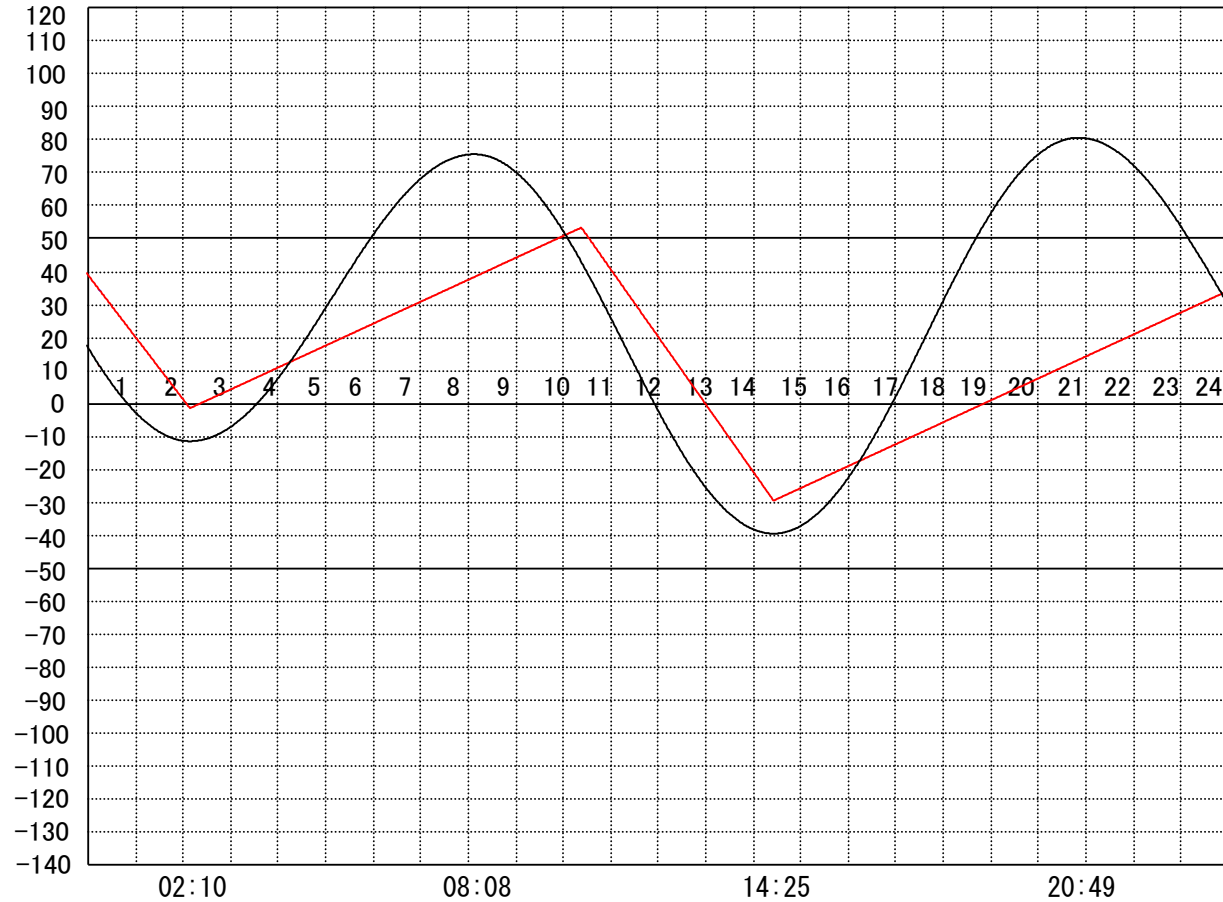
定水位 I T.P cm  
 " II T.P cm  
 最低水位 T.P cm

**【指定門扉】**

今切 号  
 旧吉 号

**【9時概況】**

上流水位 T.P cm  
 下流水位 T.P cm  
 気 温  
 天 候



操作モード	今 切 川			干満	干満
設定時刻				09:10 5H	21:30 5H
設定水位	旧吉野川			"	"