

管 理 日 報

平成 27年 1月 1日 木 曜 日

【設定水位】

定水位 I T.P cm
 " II T.P cm
 最低水位 T.P cm

【指定門扉】

今切 号
 旧吉 号

【9時概況】

上流水位 T.P cm
 下流水位 T.P cm
 気 温 °C
 天 候



操作モード	今切川
設定時刻	
設定水位	旧吉野川

干満	
15:40 6H	
"	

管 理 日 報

平成 27年 1月 2日 金 曜 日

【設定水位】

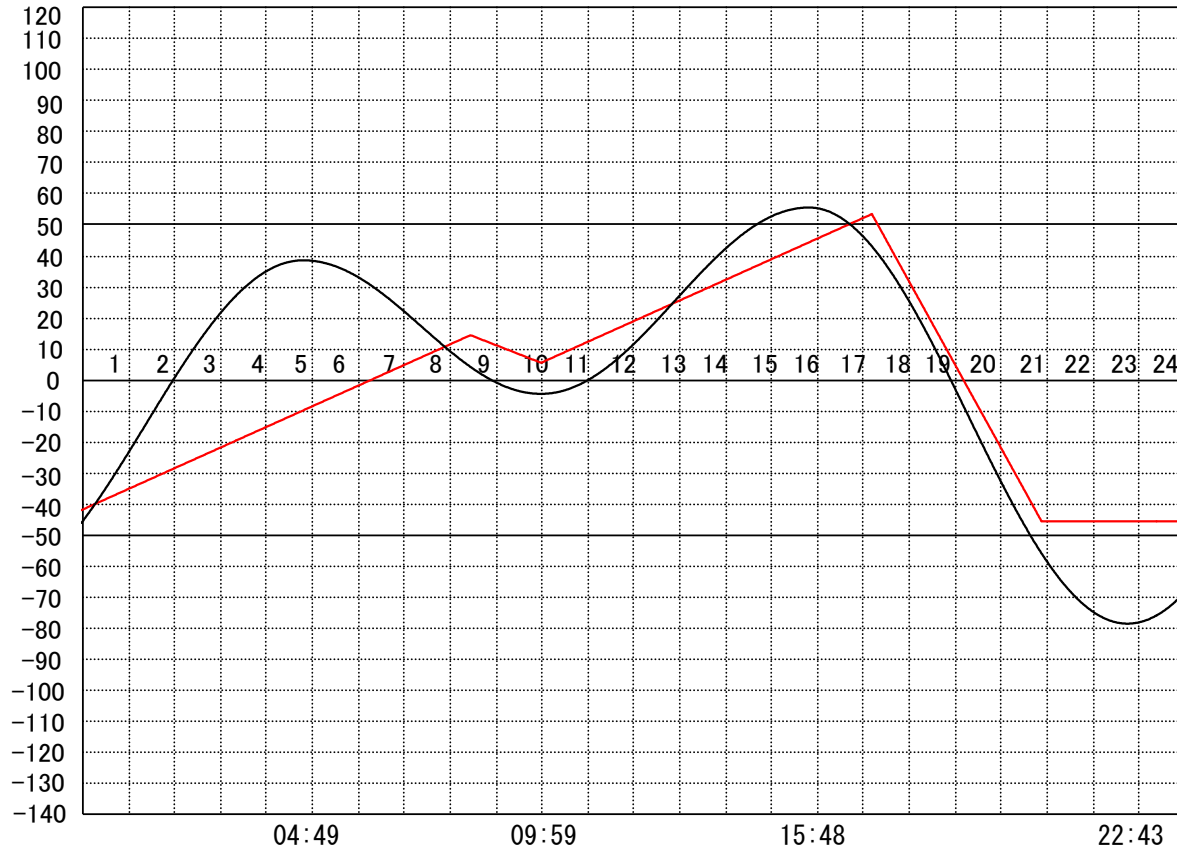
定水位 I T.P cm
 " II T.P cm
 最低水位 T.P cm

【指定門扉】

今切 号
 旧吉 号

【9時概況】

上流水位 T.P cm
 下流水位 T.P cm
 気 温 °C
 天 候



操作モード	今 切 川
設定時刻	旧 吉 野 川
設定水位	

干満	
16:30 6H	
"	

管 理 日 報

平成 27年 1月 3日 土 曜 日

【設定水位】

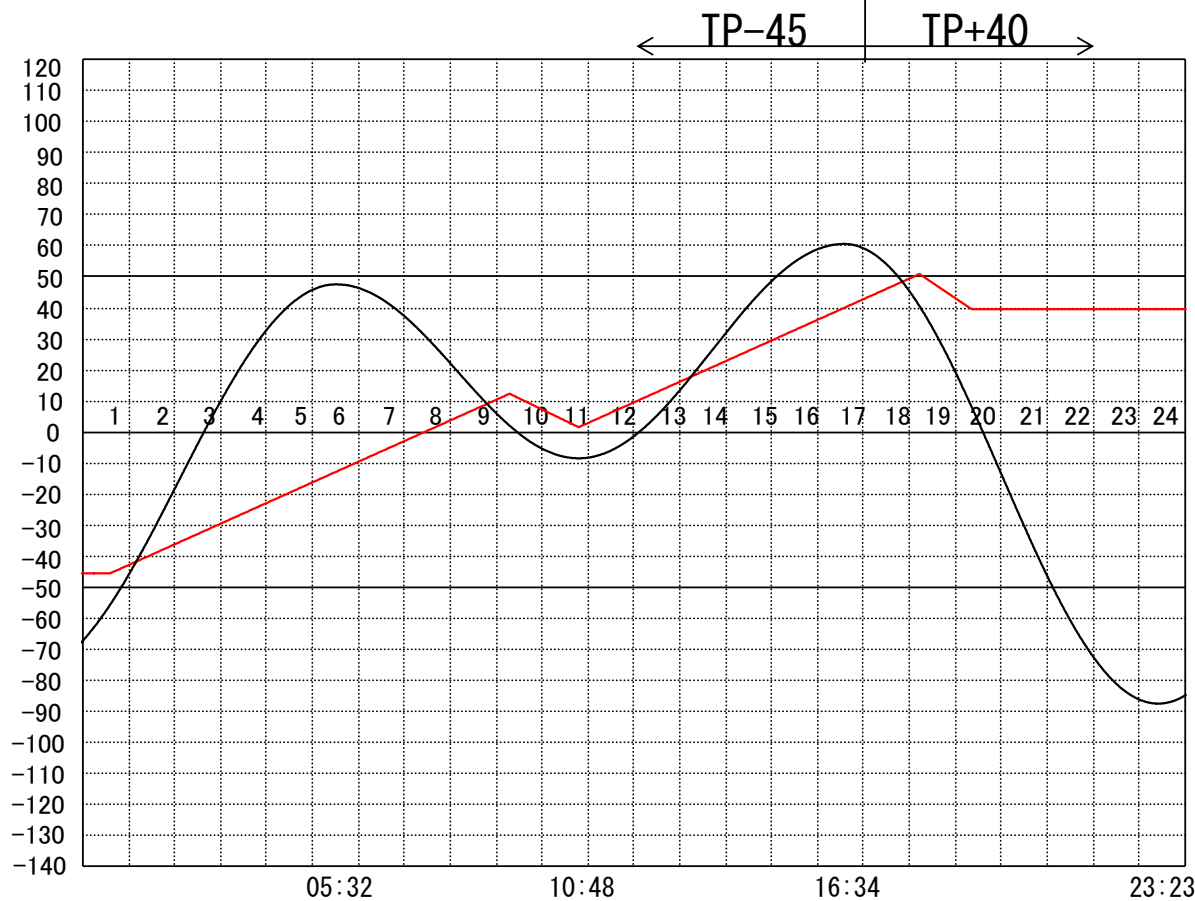
定水位 I T.P cm
 " II T.P cm
 最低水位 T.P cm

【指定門扉】

今切 号
 旧吉 号

【9時概況】

上流水位 T.P cm
 下流水位 T.P cm
 気 温
 天 候



操作モード	今 切 川
設定時刻	
設定水位	旧 吉 野 川

管 理 日 報

平成 27年 1月 4日 日 曜 日

【設定水位】

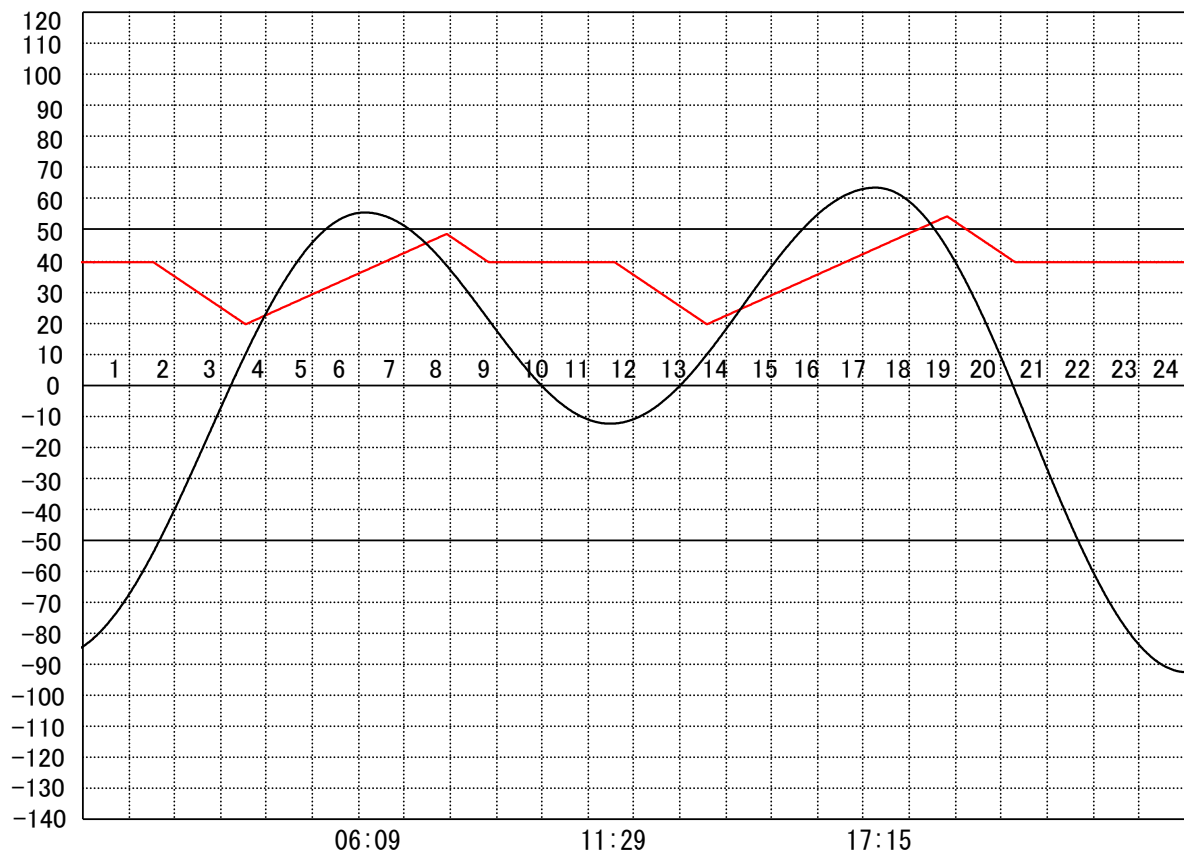
定水位 I T.P cm
 " II T.P cm
 最低水位 T.P cm

【指定門扉】

今切 号
 旧吉 号

【9時概況】

上流水位 T.P cm
 下流水位 T.P cm
 気 温 °C
 天 候



操作モード	今 切 川		定水位 (Ⅱ)	定水位 (Ⅱ)
設定時刻			01:30 TP+20	11:30 TP+20
設定水位	旧吉野川		"	"

管 理 日 報

平成 27年 1月 5日 月 曜日

【設定水位】

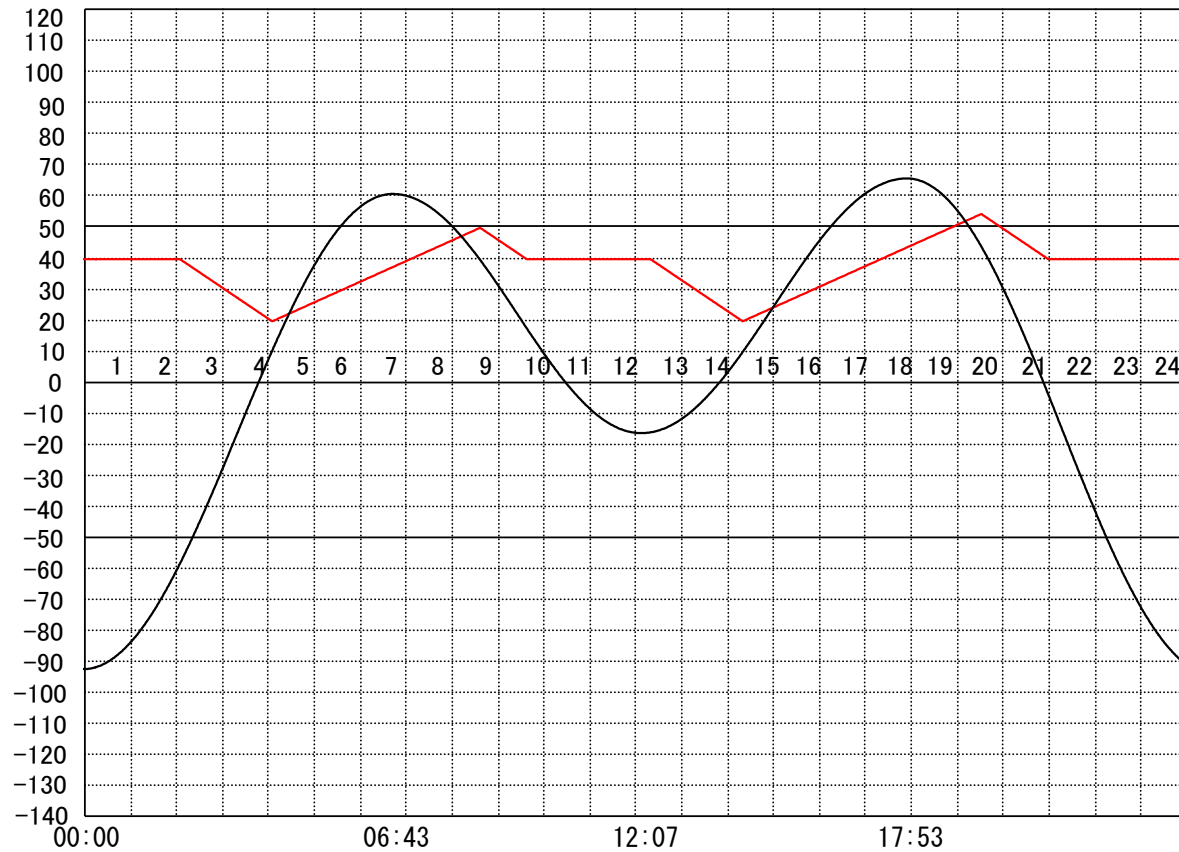
定水位 I T.P cm
 " II T.P cm
 最低水位 T.P cm

【指定門扉】

今切 号
 旧吉 号

【9時概況】

上流水位 T.P cm
 下流水位 T.P cm
 気 温
 天 候



操作モード	今切川
設定時刻	旧吉野川
設定水位	

定水位 (Ⅰ)	定水位 (Ⅱ)
02:00 TP+20	12:10 TP+20
"	"

管 理 日 報

平成 27年 1月 6日 火 曜 日

【設定水位】

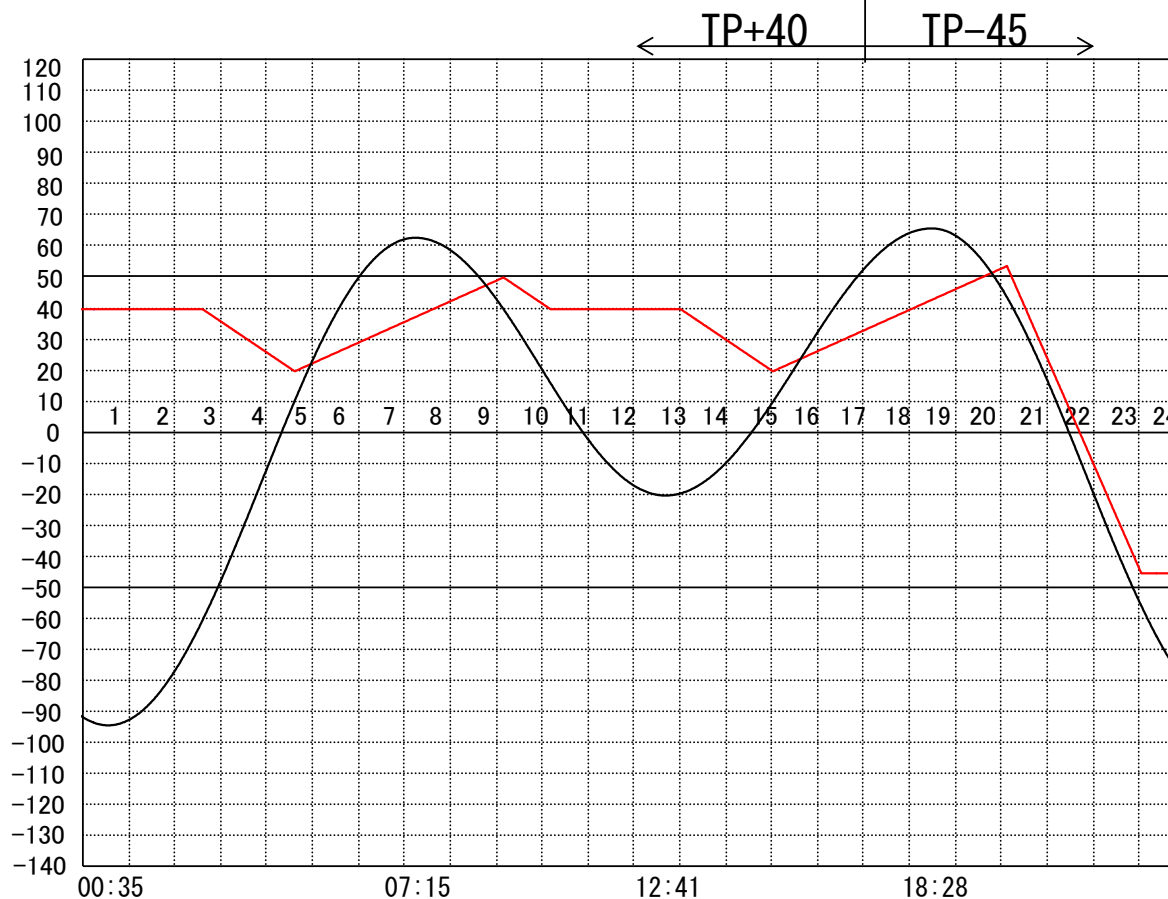
定水位 I T.P cm
 " II T.P cm
 最低水位 T.P cm

【指定門扉】

今切 号
 旧吉 号

【9時概況】

上流水位 T.P cm
 下流水位 T.P cm
 気 温
 天 候



操作モード	今 切 川		定水位 (Ⅱ)	定水位 (Ⅱ)	干満
設定時刻			02:30 TP+20	13:00 TP+20	10:50 5H
設定水位	旧吉野川		"	"	"

管 理 日 報

平成 27年 1月 7日 水 曜 日

【設定水位】

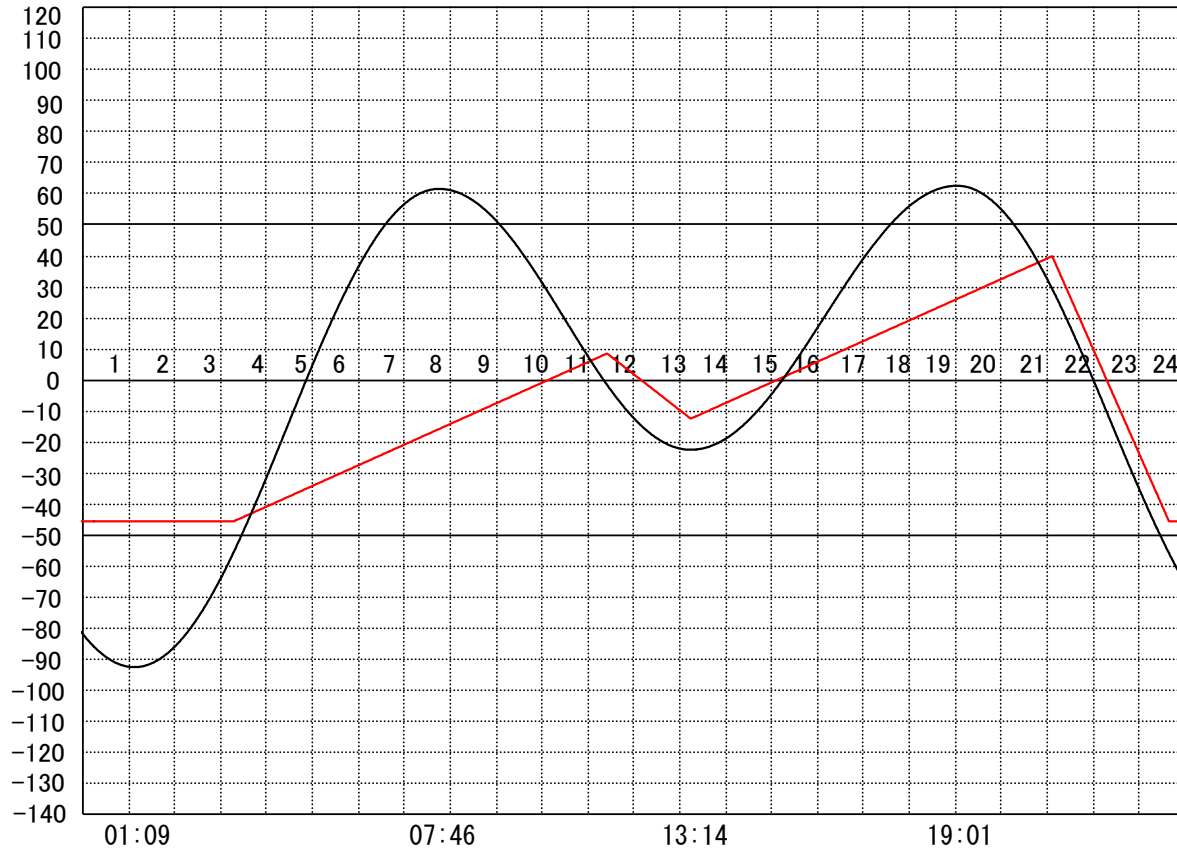
定水位 I T.P cm
 " II T.P cm
 最低水位 T.P cm

【指定門扉】

今切 号
 旧吉 号

【9時概況】

上流水位 T.P cm
 下流水位 T.P cm
 気 温
 天 候



操作モード	今 切 川		干満	干満
設定時刻			09:00 4H	20:20 5H
設定水位	旧吉野川		"	"

管 理 日 報

平成 27年 1月 8日 木 曜 日

【設定水位】

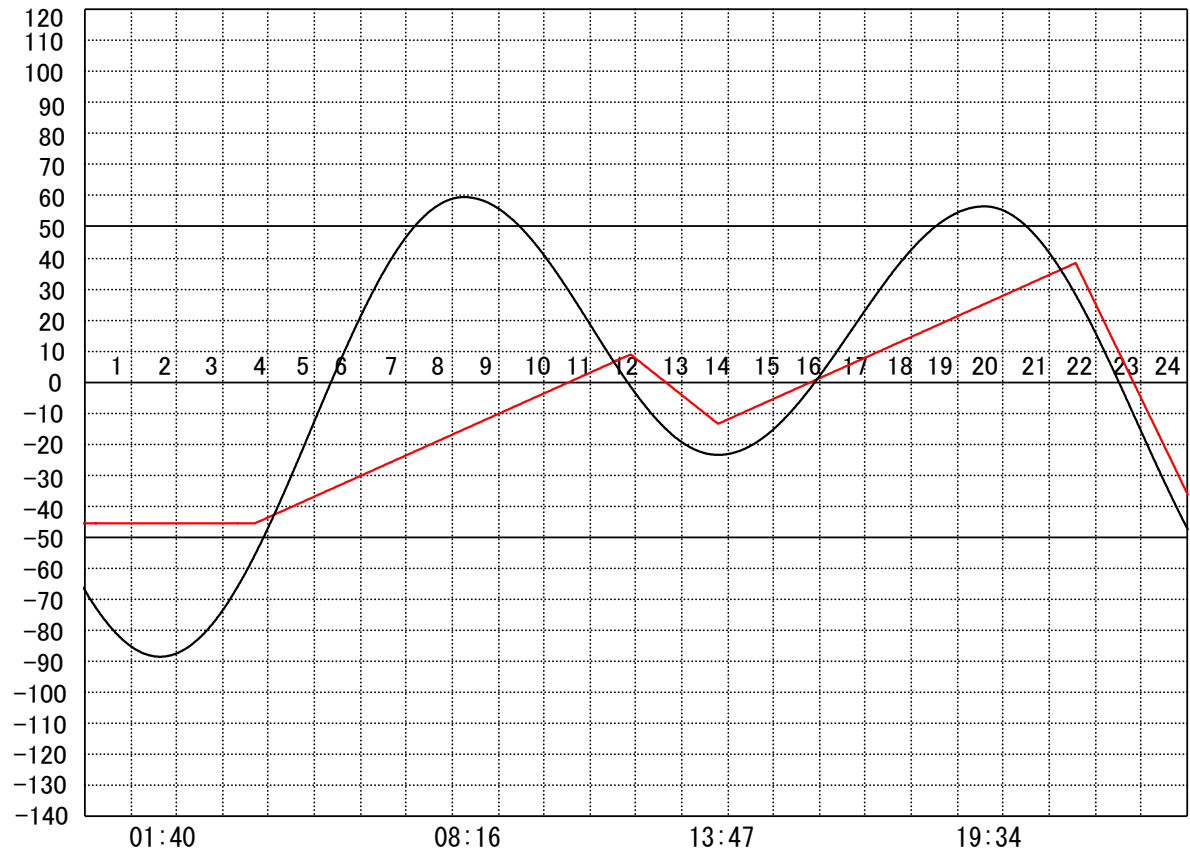
定水位 I T.P cm
 " II T.P cm
 最低水位 T.P cm

【指定門扉】

今切 号
 旧吉 号

【9時概況】

上流水位 T.P cm
 下流水位 T.P cm
 気 温 -
 天 候 -



操作モード	今 切 川		干満		干満
設定時刻			09:30 4H		20:50 5H
設定水位	旧吉野川		"		"

管 理 日 報

平成 27年 1月 9日 金 曜 日

【設定水位】

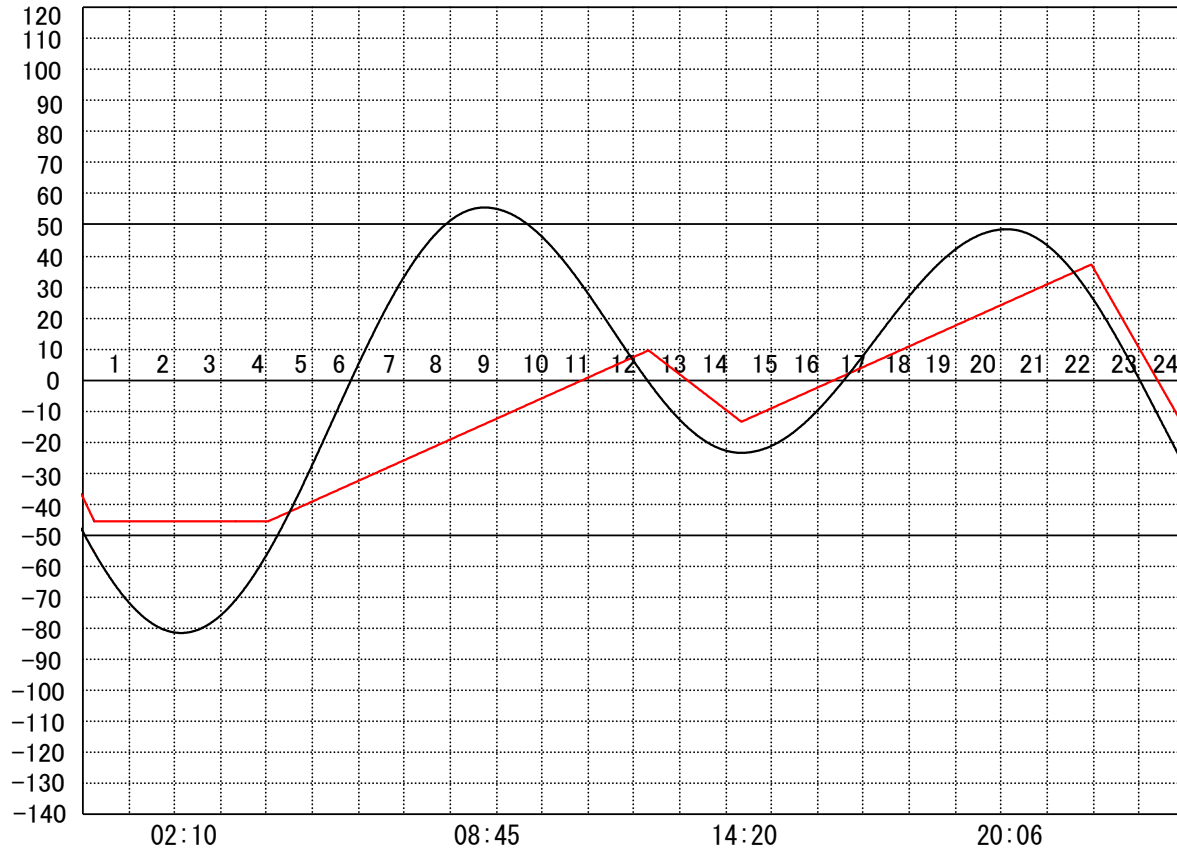
定水位 I T.P cm
 " II T.P cm
 最低水位 T.P cm

【指定門扉】

今切 号
 旧吉 号

【9時概況】

上流水位 T.P cm
 下流水位 T.P cm
 気 温
 天 候



操作モード	今 切 川
設定時刻	旧 吉 野 川
設定水位	

干満	干満
10:00 4H	21:20 5H
"	"

管 理 日 報

平成 27年 1月 10日 土曜日

【設定水位】

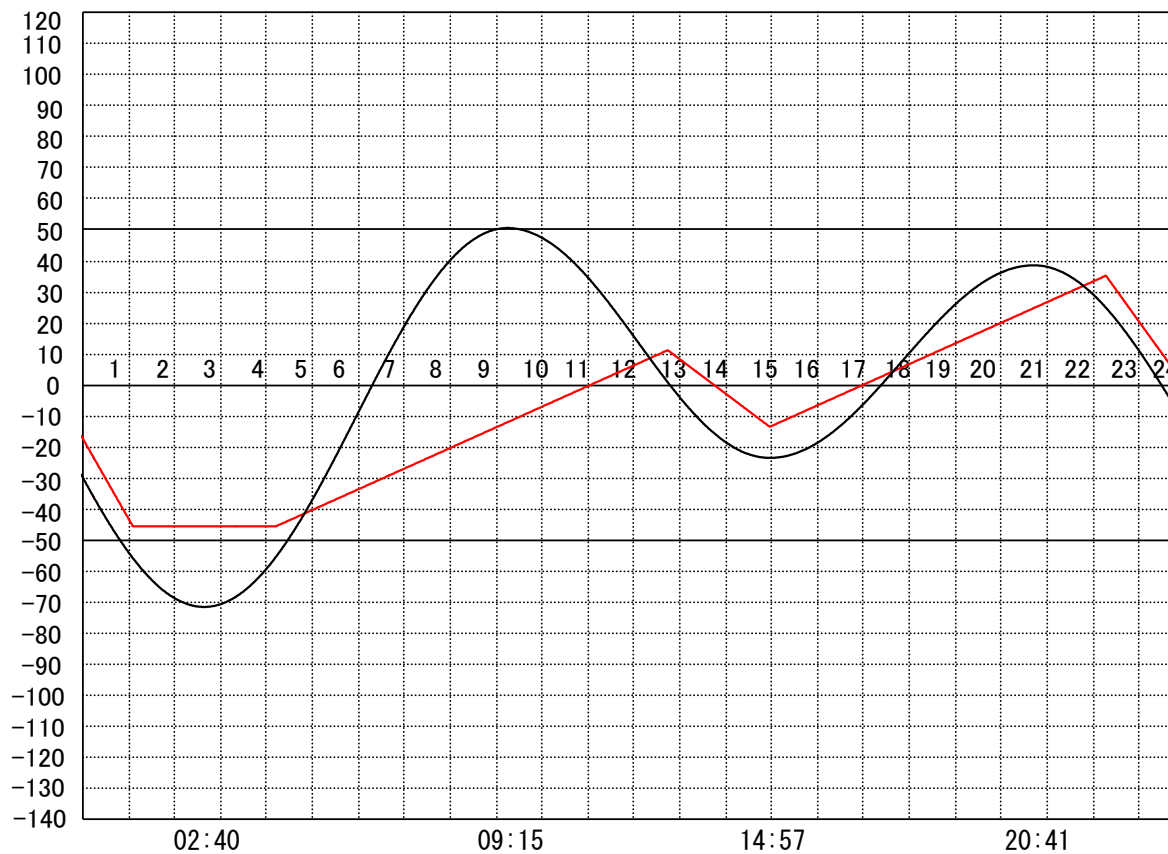
定水位 I T.P cm
 " II T.P cm
 最低水位 T.P cm

【指定門扉】

今切 号
 旧吉 号

【9時概況】

上流水位 T.P cm
 下流水位 T.P cm
 気 温
 天 候



操作モード	今切川		干満		干満
設定時刻			10:40 4H		22:00 5H
設定水位	旧吉野川		"		"

管 理 日 報

平成 27年 1月 11日 日 曜 日

【設定水位】

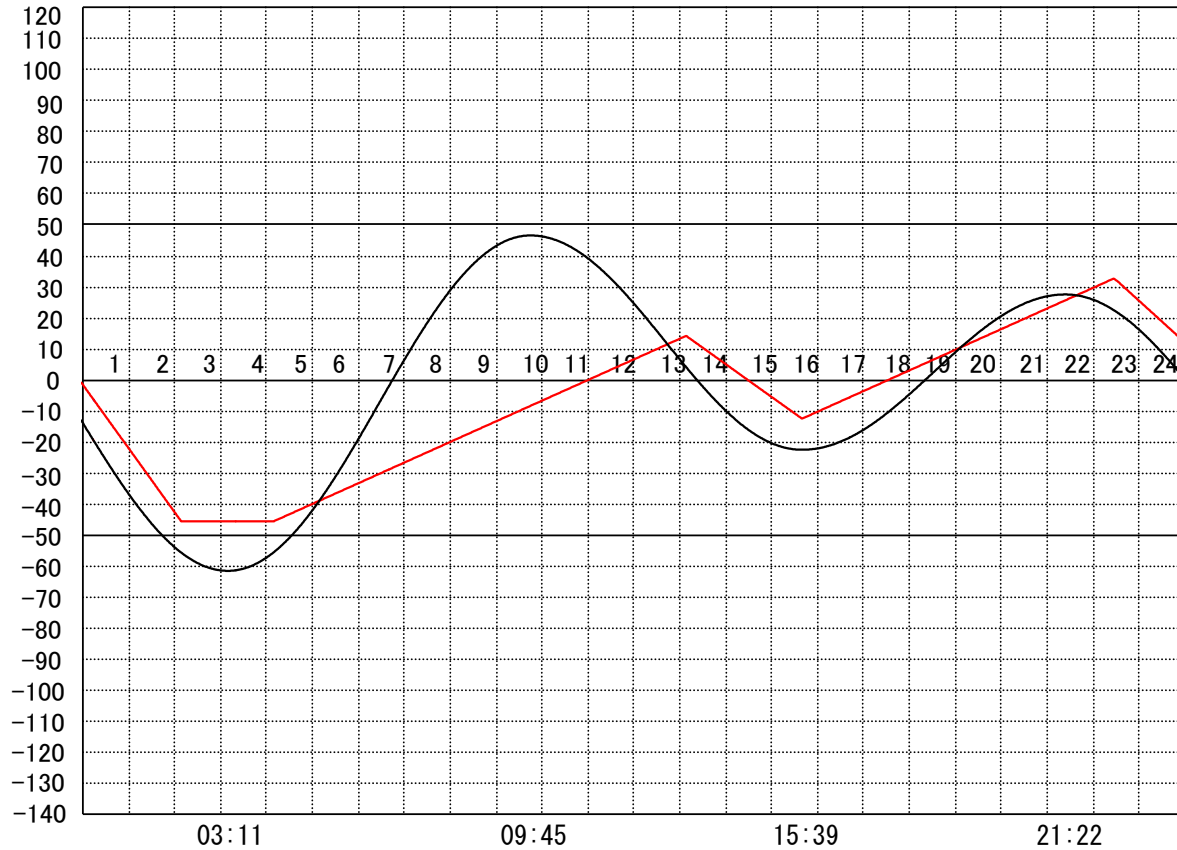
定水位 I T.P cm
 " II T.P cm
 最低水位 T.P cm

【指定門扉】

今切 号
 旧吉 号

【9時概況】

上流水位 T.P cm
 下流水位 T.P cm
 気 温 -
 天 候 -



操作モード	今 切 川
設定時刻	旧 吉 野 川
設定水位	

干満	干満
10:20 5H	22:30 5H
"	"

管 理 日 報

平成 27年 1月 12日 月 曜日

【設定水位】

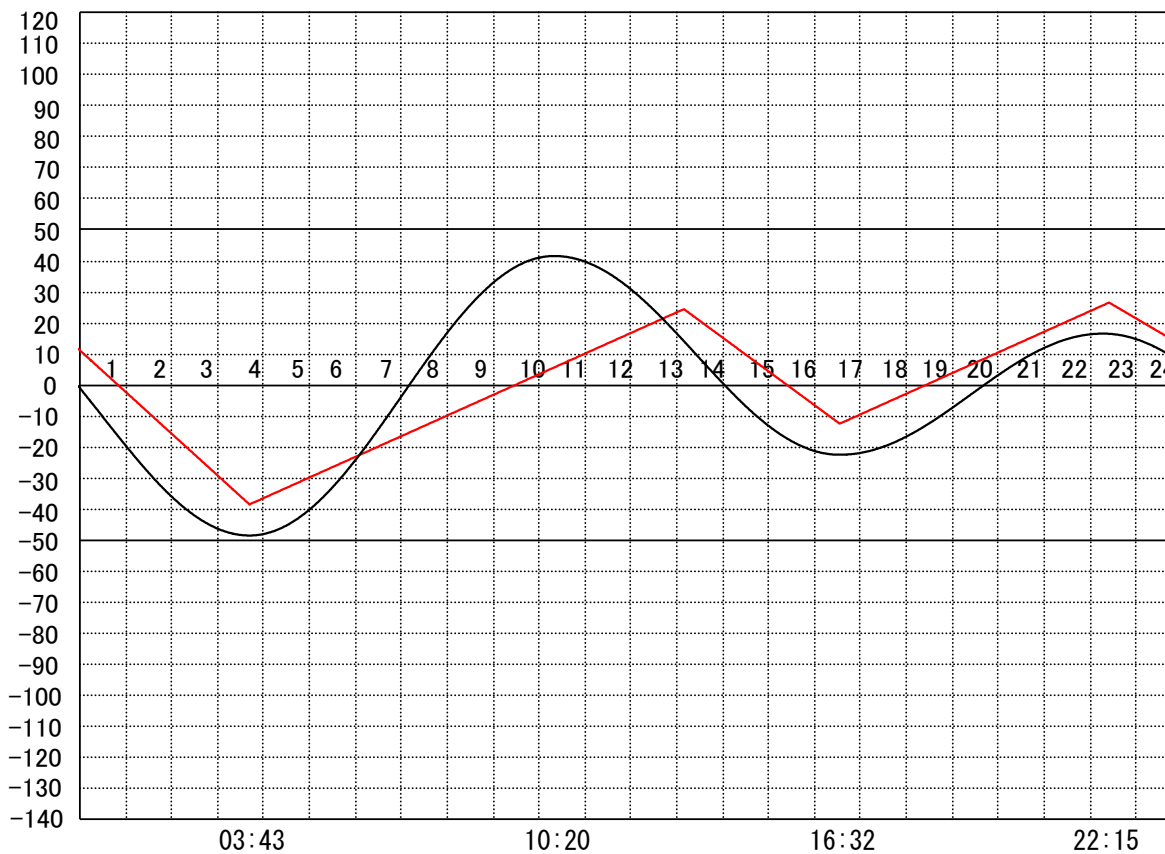
定水位 I T.P cm
 " II T.P cm
 最低水位 T.P cm

【指定門扉】

今切 号
 旧吉 号

【9時概況】

上流水位 T.P cm
 下流水位 T.P cm
 気 温
 天 候



操作モード	今切川
設定時刻	旧吉野川
設定水位	

干満	
11:20 5H	
"	

管 理 日 報

平成 27年 1月 13日 火 曜 日

【設定水位】

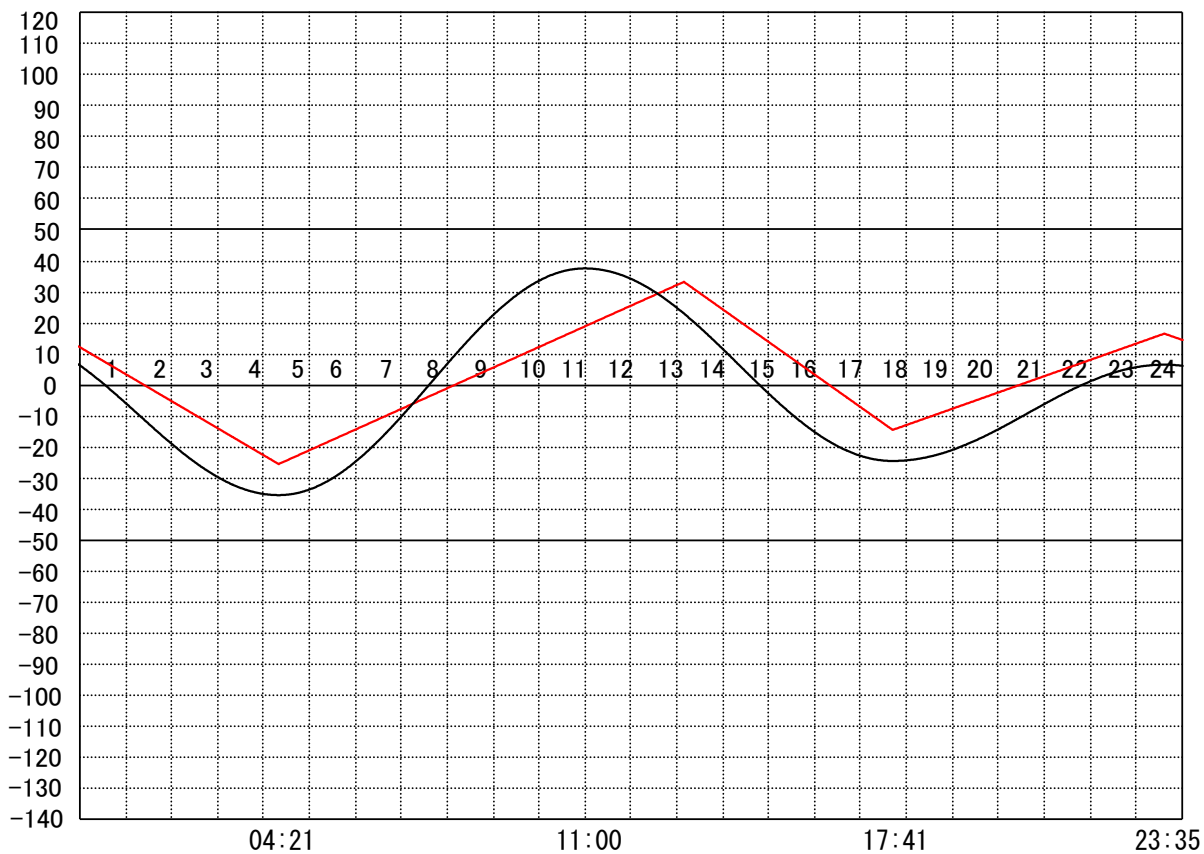
定水位 I T.P cm
 " II T.P cm
 最低水位 T.P cm

【指定門扉】

今切 号
 旧吉 号

【9時概況】

上流水位 T.P cm
 下流水位 T.P cm
 気 温 -
 天 候 -



操作モード	今切川
設定時刻	
設定水位	旧吉野川

干満	干満
11:30 6H	
"	

04:21

11:00

17:41

23:35

管 理 日 報

平成 27年 1月 14日 水曜日

【設定水位】

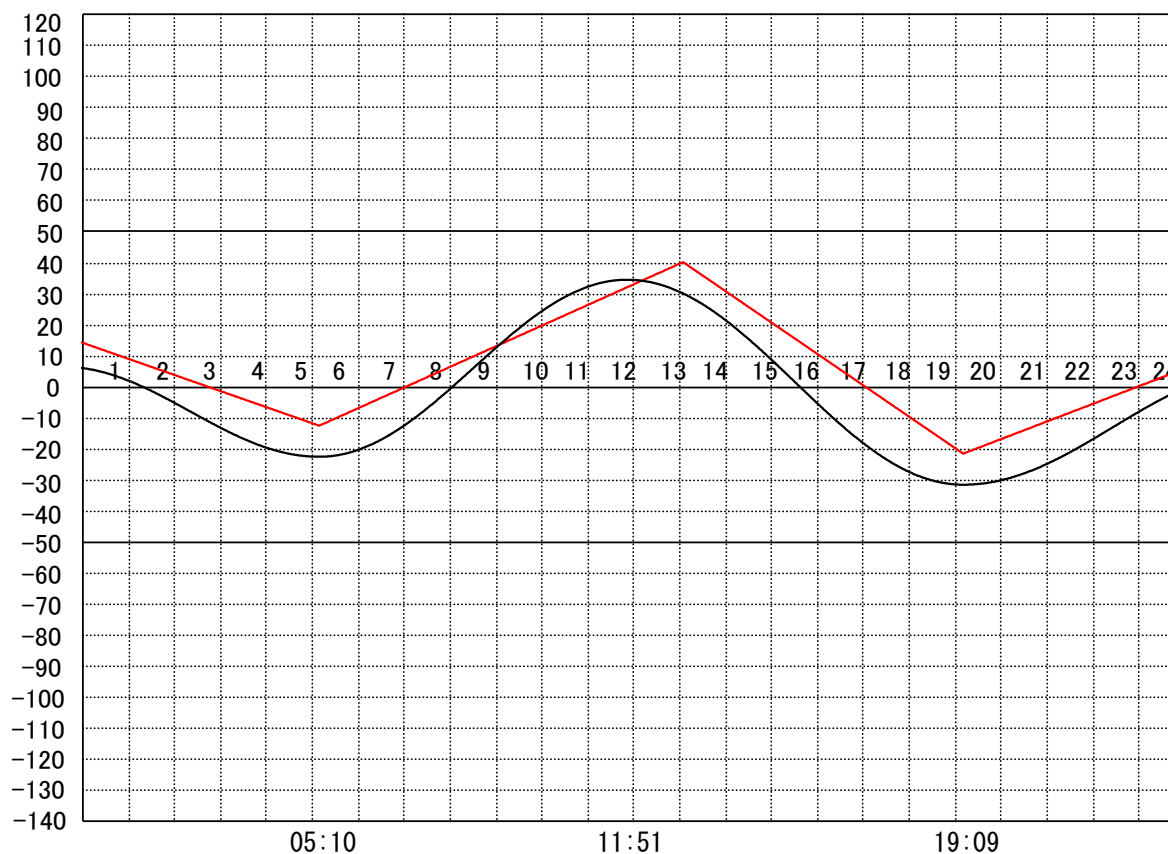
定水位 I T.P cm
 " II T.P cm
 最低水位 T.P cm

【指定門扉】

今切 号
 旧吉 号

【9時概況】

上流水位 T.P cm
 下流水位 T.P cm
 気 温 °C
 天 候



操作モード	今切川	干満	
設定時刻		12:50-6H	
設定水位	旧吉野川	〃	

管 理 日 報

平成 27年 1月 15日 木 曜 日

【設定水位】

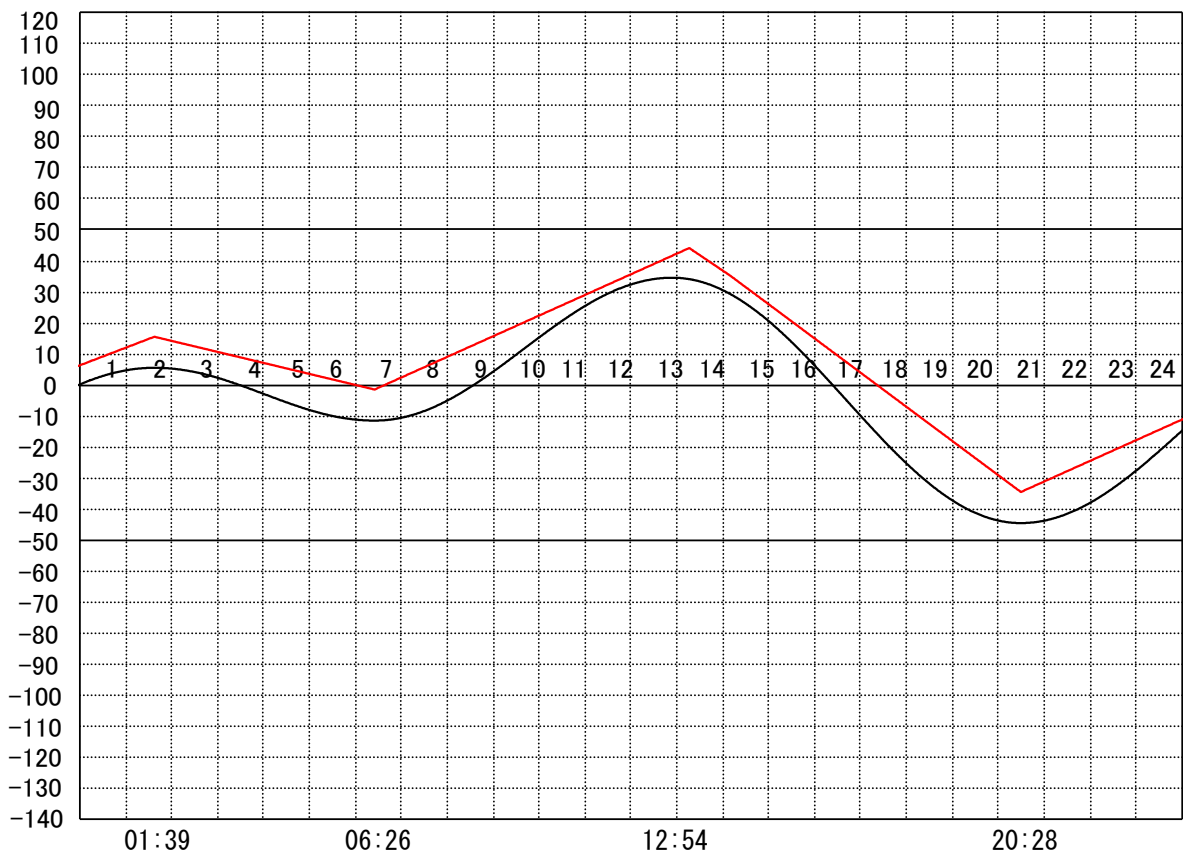
定水位 I T.P cm
 " II T.P cm
 最低水位 T.P cm

【指定門扉】

今切 号
 旧吉 号

【9時概況】

上流水位 T.P cm
 下流水位 T.P cm
 気 温 -
 天 候 -



操作モード	今切川
設定時刻	旧吉野川
設定水位	

干満	
14:10 6H	
"	

管 理 日 報

平成 27年 1月 16日 金 曜 日

【設定水位】

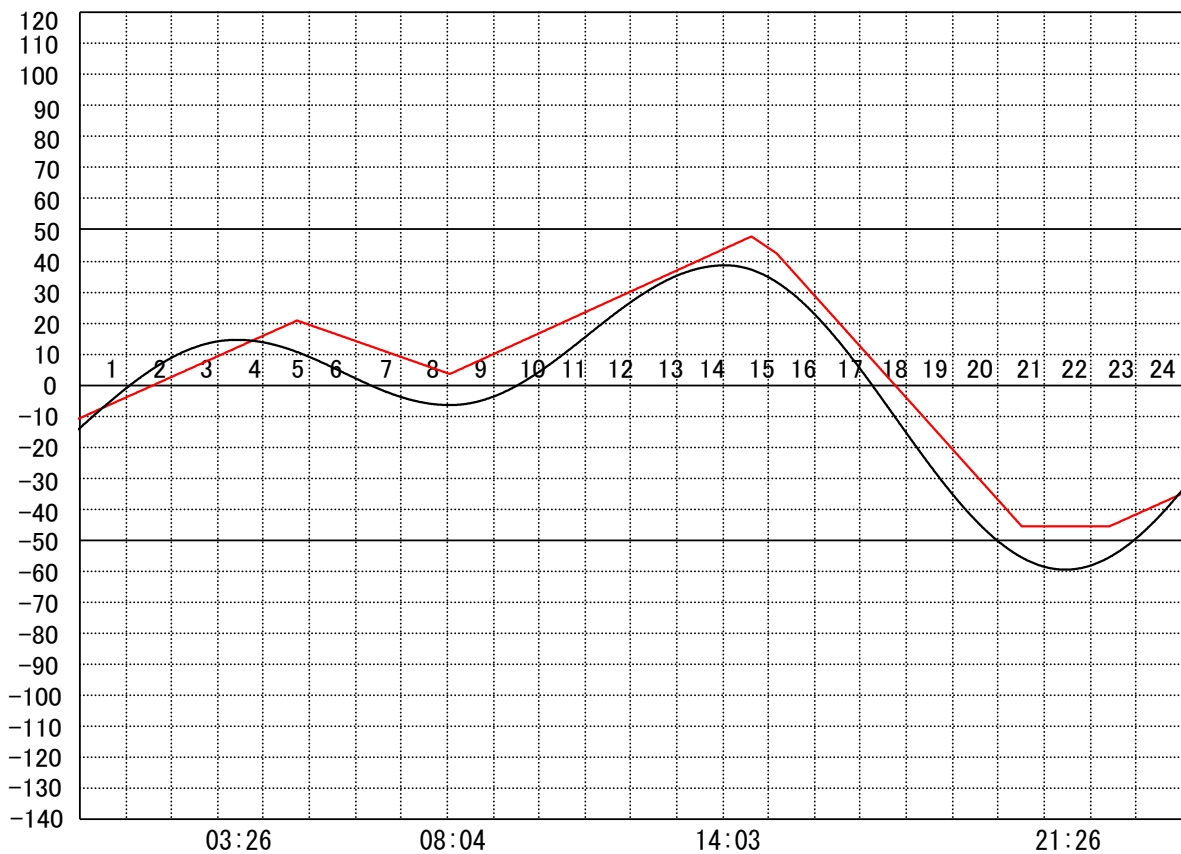
定水位 I T.P cm
 " II T.P cm
 最低水位 T.P cm

【指定門扉】

今切 号
 旧吉 号

【9時概況】

上流水位 T.P cm
 下流水位 T.P cm
 気 温 °C
 天 候



操作モード	今 切 川
設定時刻	旧吉野川
設定水位	

干満	
15:10 6H	
"	

管 理 日 報

平成 27年 1月 17日 土曜日

【設定水位】

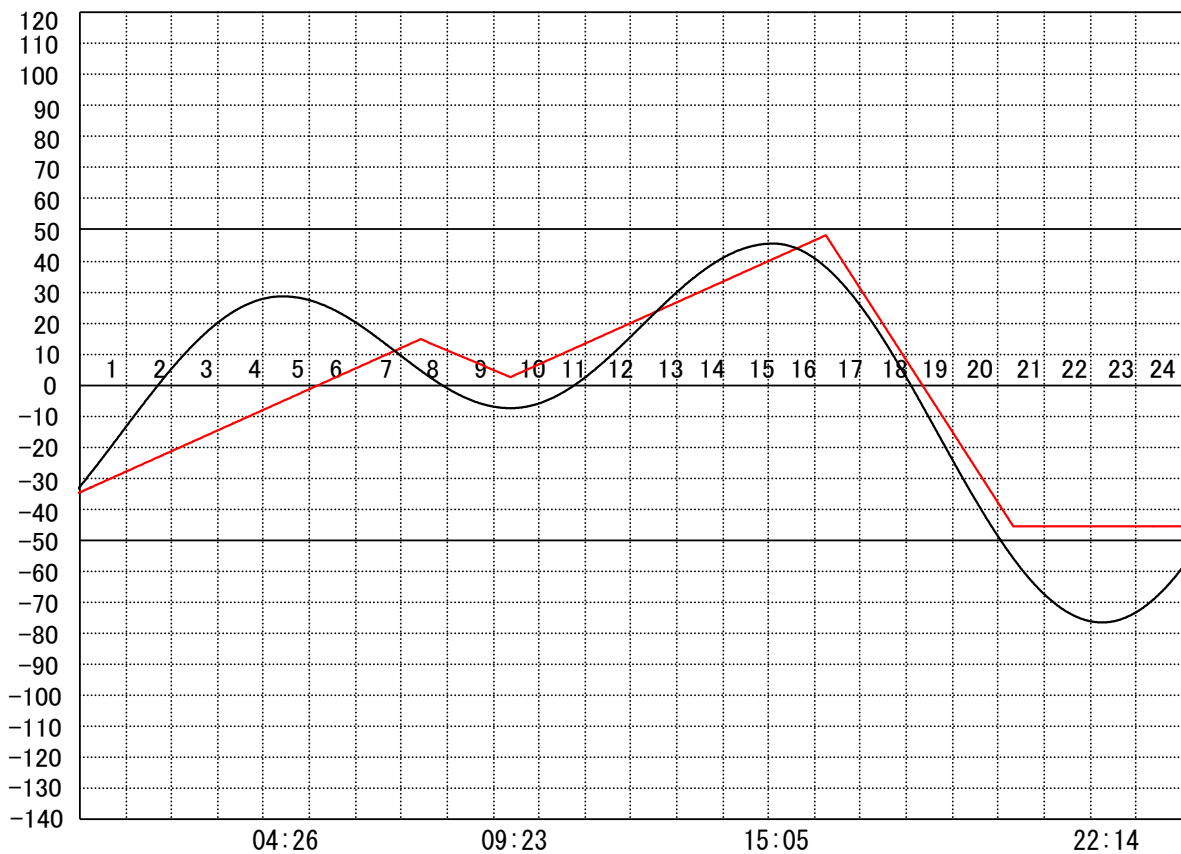
定水位 I T.P cm
 " II T.P cm
 最低水位 T.P cm

【指定門扉】

今切 号
 旧吉 号

【9時概況】

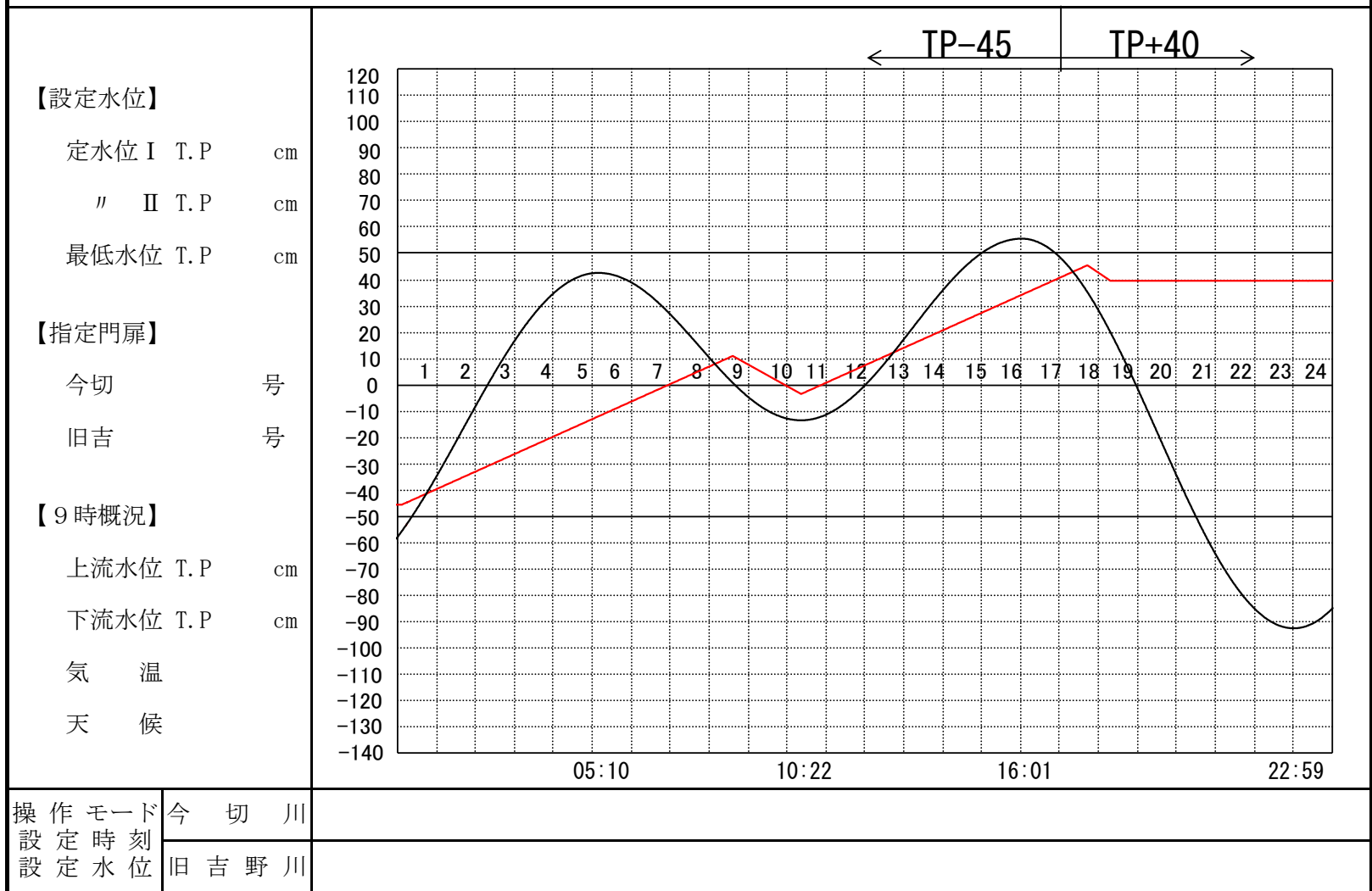
上流水位 T.P cm
 下流水位 T.P cm
 気 温 °C
 天 候



操作モード	今 切 川	干満	
設定時刻		16:00 6H	
設定水位	旧吉野川	〃	

管 理 日 報

平成 27年 1月 18日 日 曜 日



管 理 日 報

平成 27年 1月 19日 月 曜日

【設定水位】

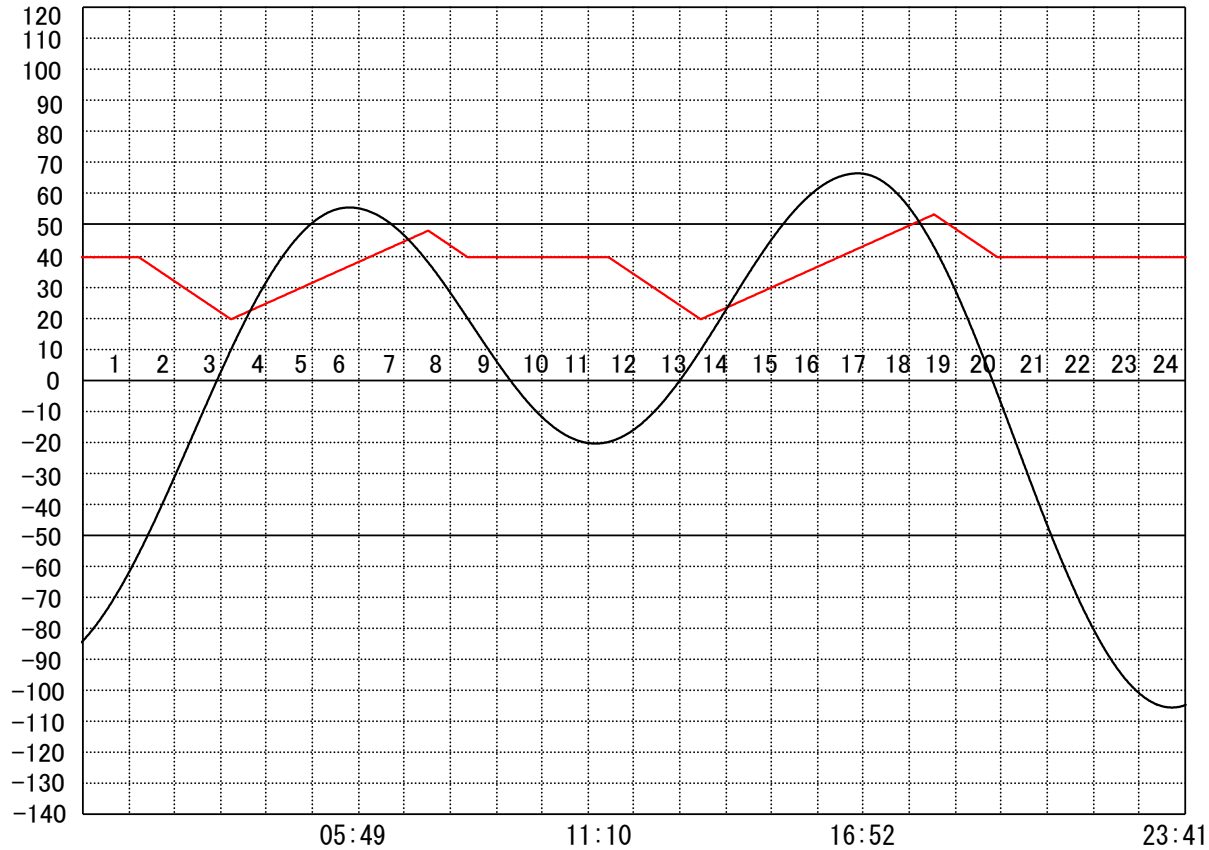
定水位 I T.P cm
 " II T.P cm
 最低水位 T.P cm

【指定門扉】

今切 号
 旧吉 号

【9時概況】

上流水位 T.P cm
 下流水位 T.P cm
 気 温 -
 天 候 -



操作モード	今 切 川		定水位 (Ⅱ)	定水位 (Ⅱ)	
設定時刻			01:10 TP+20	11:20 TP+20	
設定水位	旧吉野川		"	"	

管 理 日 報

平成 27年 1月 20日 火 曜 日

【設定水位】

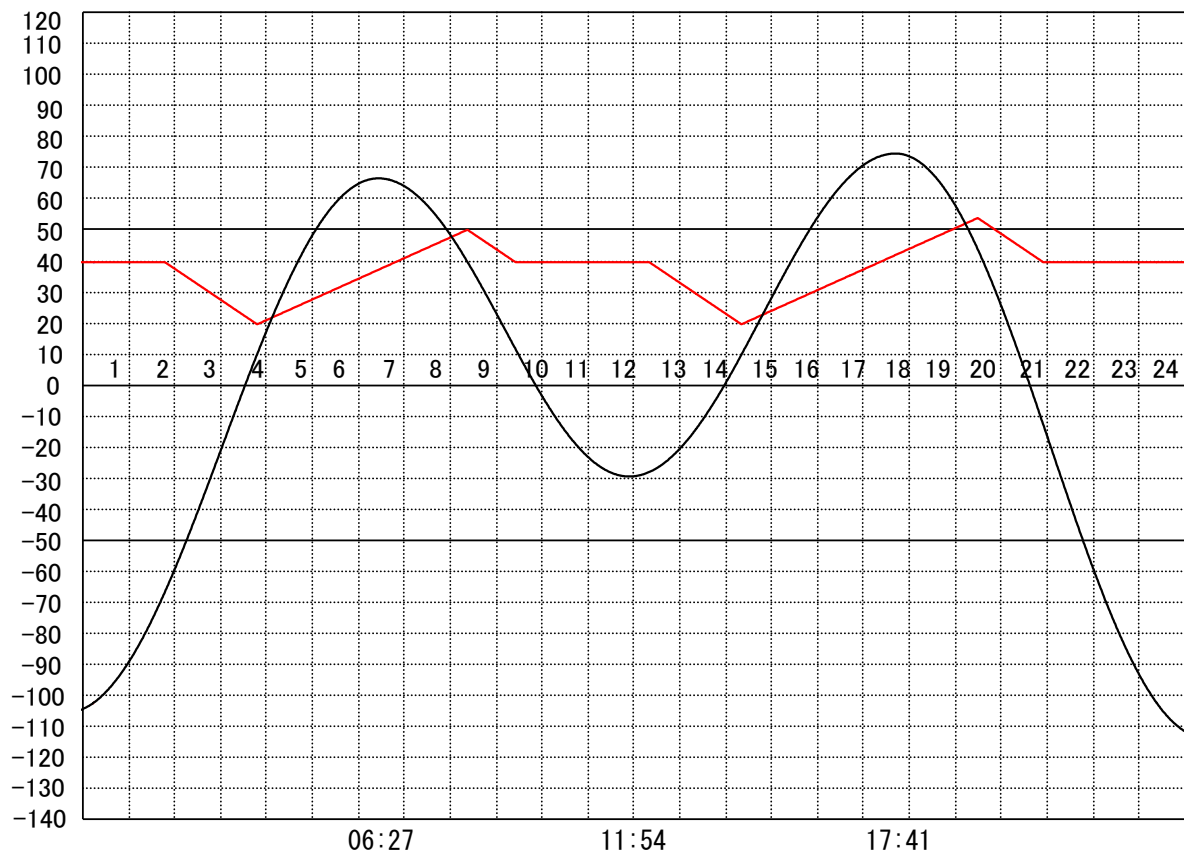
定水位 I T.P cm
 " II T.P cm
 最低水位 T.P cm

【指定門扉】

今切 号
 旧吉 号

【9時概況】

上流水位 T.P cm
 下流水位 T.P cm
 気 温
 天 候



操作モード	今 切 川		定水位 (Ⅱ)	定水位 (Ⅱ)
設定時刻			01:40 TP+20	12:20 TP+20
設定水位	旧吉野川		"	"

管 理 日 報

平成 27年 1月 21日 水 曜 日

【設定水位】

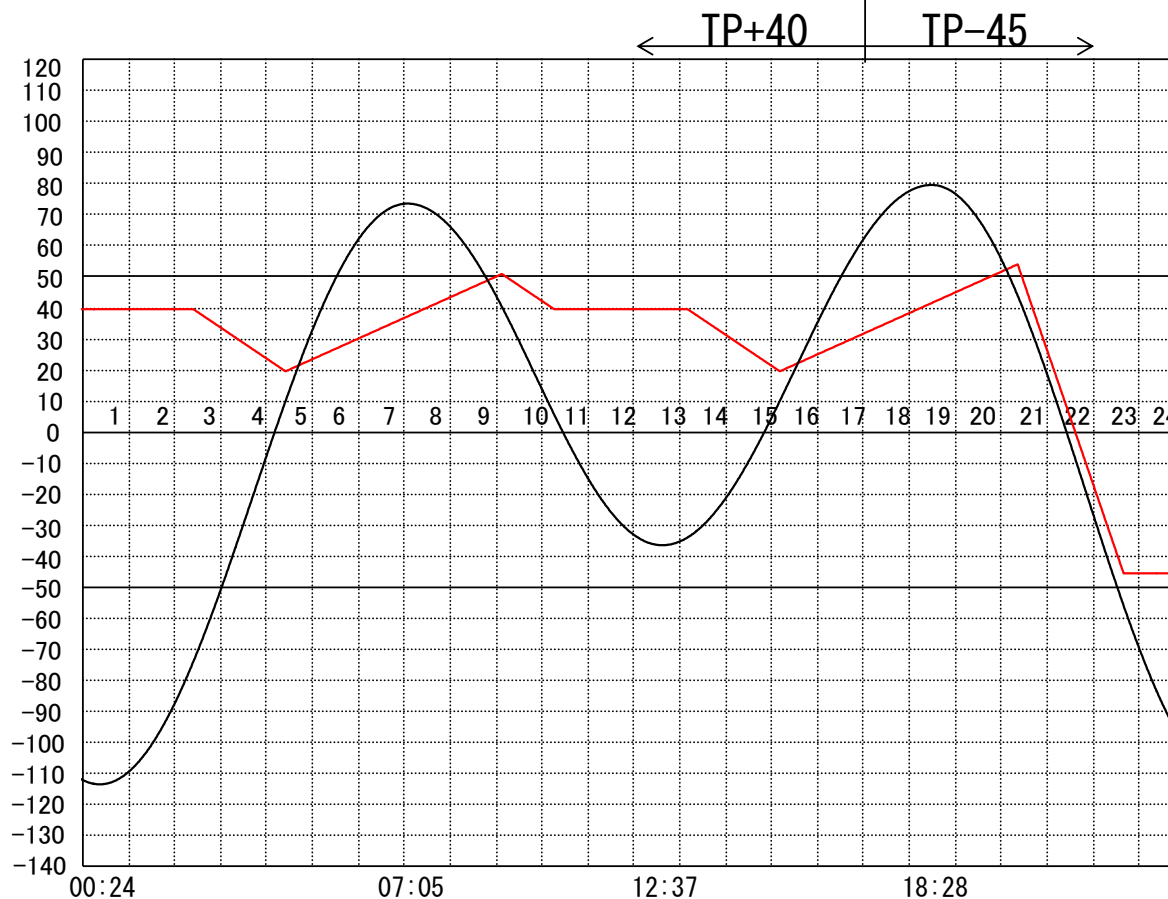
定水位 I T.P cm
 " II T.P cm
 最低水位 T.P cm

【指定門扉】

今切 号
 旧吉 号

【9時概況】

上流水位 T.P cm
 下流水位 T.P cm
 気 温 °C
 天 候



操作モード	今 切 川		定 水 位 (Ⅱ)	定水位 (Ⅱ)	干 満
設定時刻			02:20 TP+20	13:10 TP+20	10:50 5H
設定水位	旧 吉 野 川		"	"	"

管 理 日 報

平成 27年 1月 22日 木 曜 日

【設定水位】

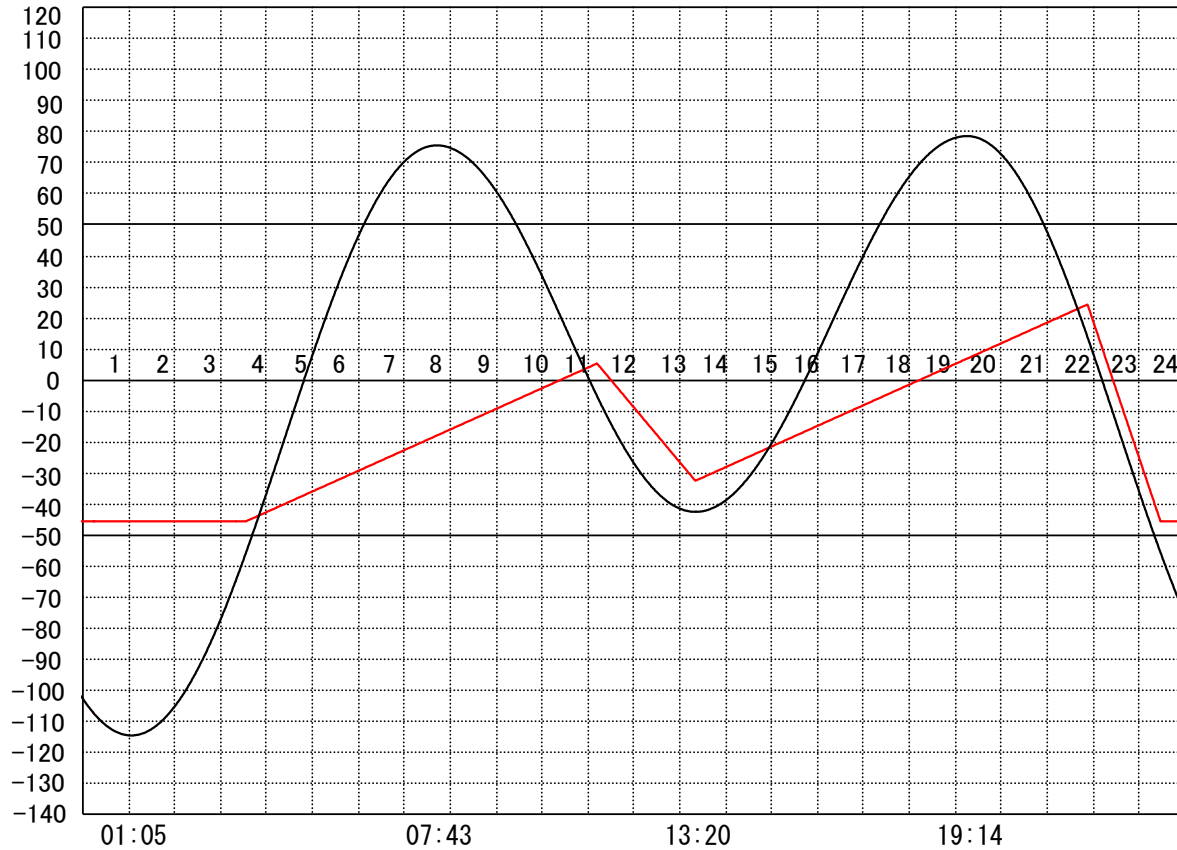
定水位 I T.P cm
 " II T.P cm
 最低水位 T.P cm

【指定門扉】

今切 号
 旧吉 号

【9時概況】

上流水位 T.P cm
 下流水位 T.P cm
 気 温
 天 候



操作モード	今 切 川		干満	
設定時刻			09:00 4H	干満
設定水位	旧吉野川		"	20:30 5H
				"

管 理 日 報

平成 27年 1月 23日 金 曜 日

【設定水位】

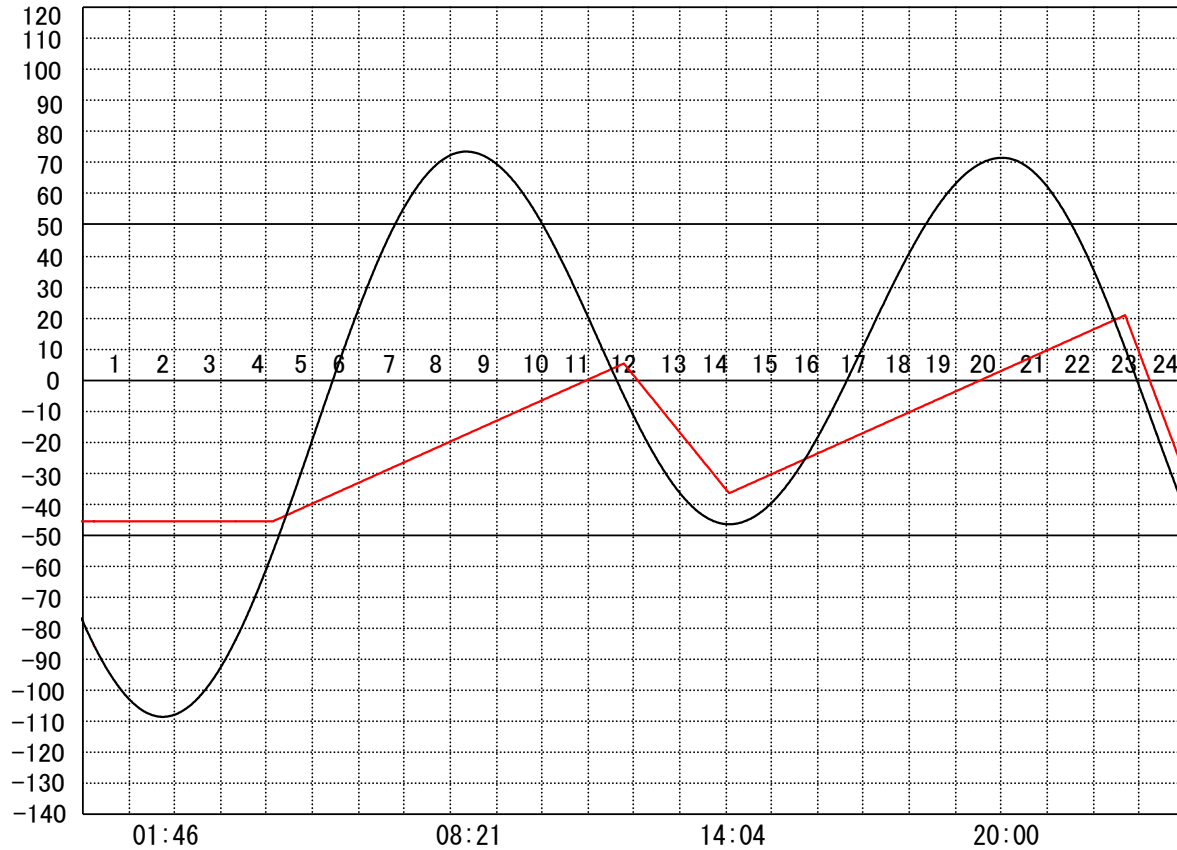
定水位 I T.P cm
 " II T.P cm
 最低水位 T.P cm

【指定門扉】

今切 号
 旧吉 号

【9時概況】

上流水位 T.P cm
 下流水位 T.P cm
 気 温
 天 候



操作モード	今 切 川		干満	干満
設定時刻			09:50 4H	21:10 5H
設定水位	旧吉野川		"	"

管 理 日 報

平成 27年 1月 24日 土曜日

【設定水位】

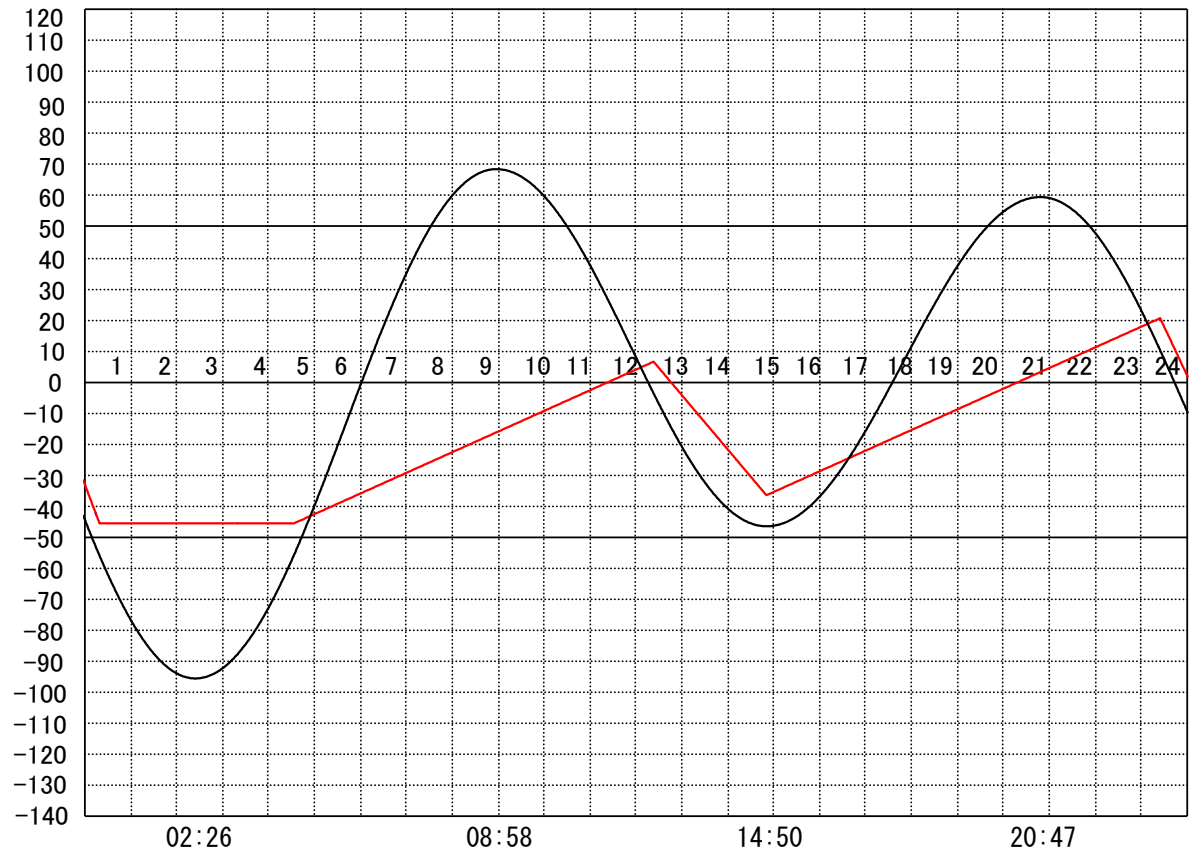
定水位 I T.P cm
 " II T.P cm
 最低水位 T.P cm

【指定門扉】

今切 号
 旧吉 号

【9時概況】

上流水位 T.P cm
 下流水位 T.P cm
 気 温
 天 候



操作モード	今 切 川		干満	干満
設定時刻			09:30 5H	21:50 5H
設定水位	旧吉野川		"	"

管 理 日 報

平成 27年 1月 25日 日 曜 日

【設定水位】

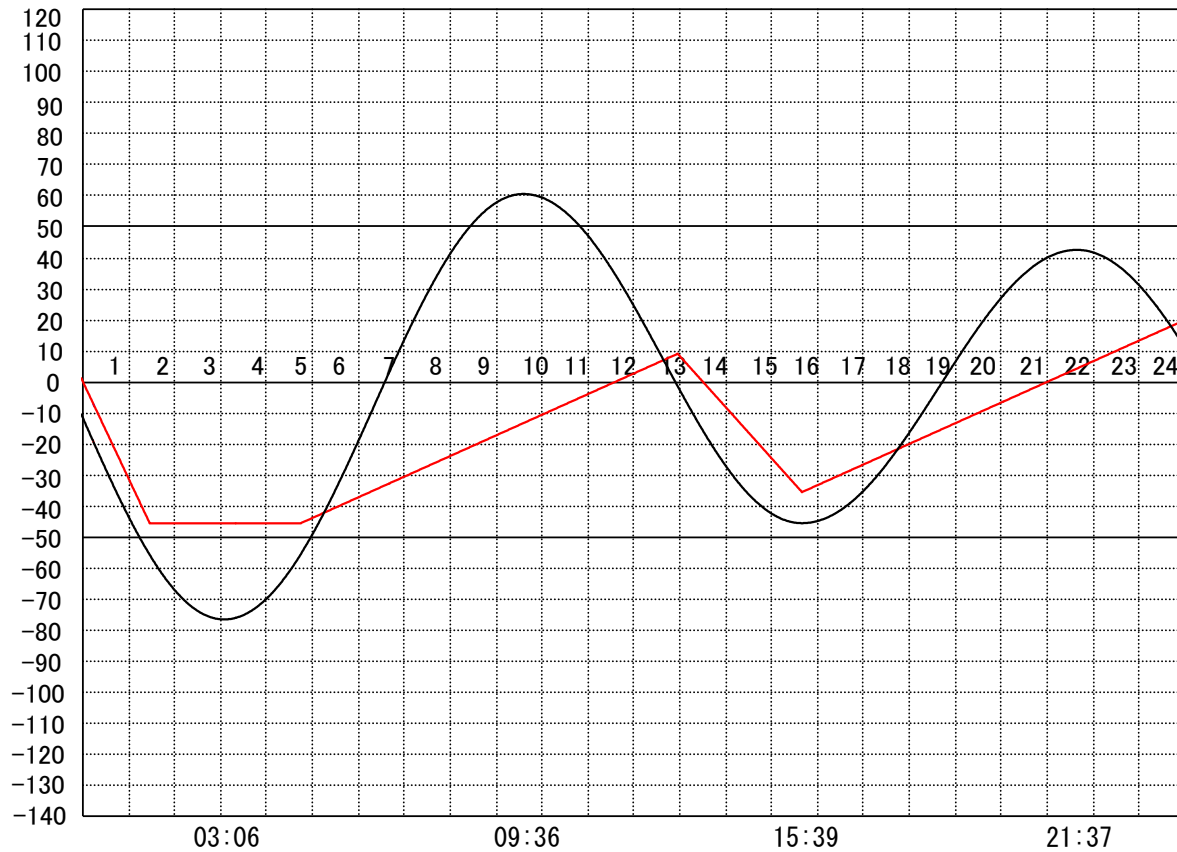
定水位 I T.P cm
 " II T.P cm
 最低水位 T.P cm

【指定門扉】

今切 号
 旧吉 号

【9時概況】

上流水位 T.P cm
 下流水位 T.P cm
 気 温
 天 候



操作モード	今 切 川		干満	干満
設定時刻			10:20 5H	22:30 5H
設定水位	旧吉野川		"	"

管 理 日 報

平成 27年 1月 26日 月 曜日

【設定水位】

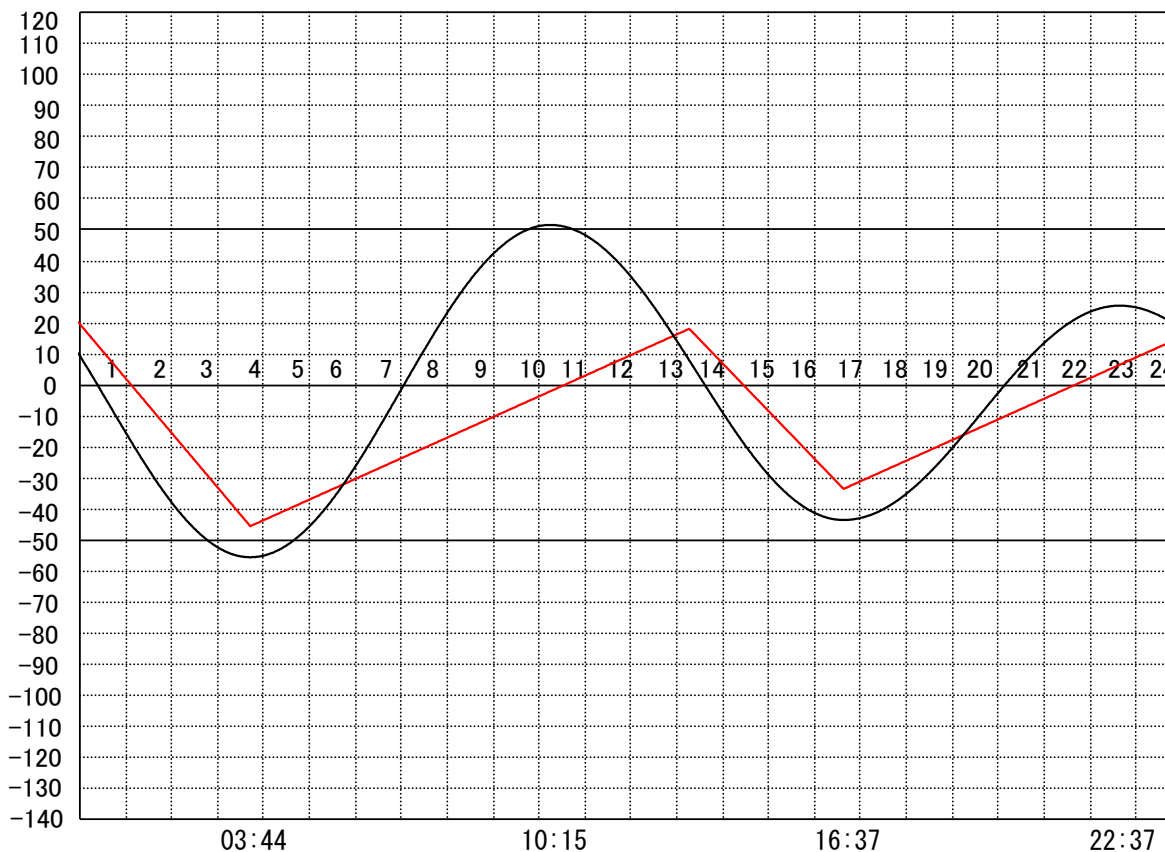
定水位 I T.P cm
 " II T.P cm
 最低水位 T.P cm

【指定門扉】

今切 号
 旧吉 号

【9時概況】

上流水位 T.P cm
 下流水位 T.P cm
 気 温 °C
 天 候



操作モード	今 切 川
設定時刻	旧 吉 野 川
設定水位	

干満	干満
11:20 5H	23:10 5H
"	"

管 理 日 報

平成 27年 1月 27日 火 曜 日

【設定水位】

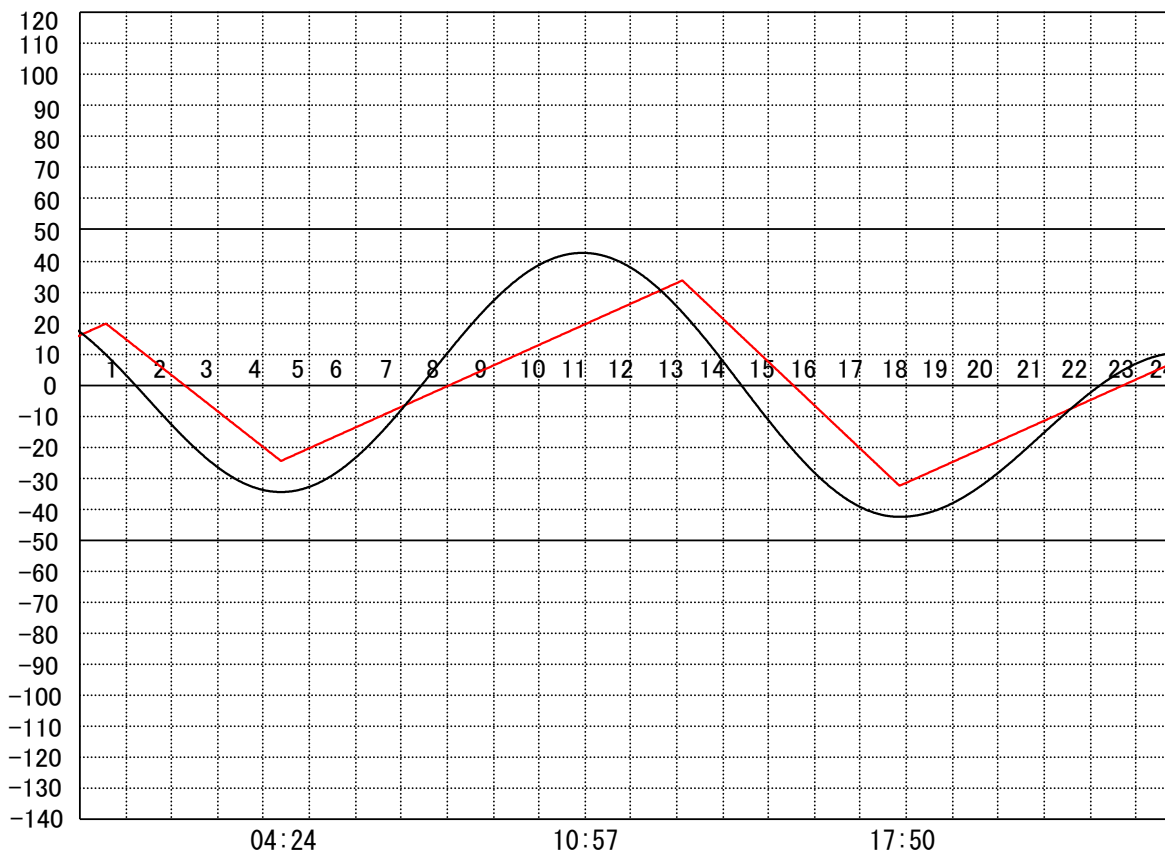
定水位 I T.P cm
 " II T.P cm
 最低水位 T.P cm

【指定門扉】

今切 号
 旧吉 号

【9時概況】

上流水位 T.P cm
 下流水位 T.P cm
 気 温 °C
 天 候



操作モード	今切川
設定時刻	
設定水位	旧吉野川

干満	
11:30 6H	
"	

管 理 日 報

平成 27年 1月 28日 水 曜 日

【設定水位】

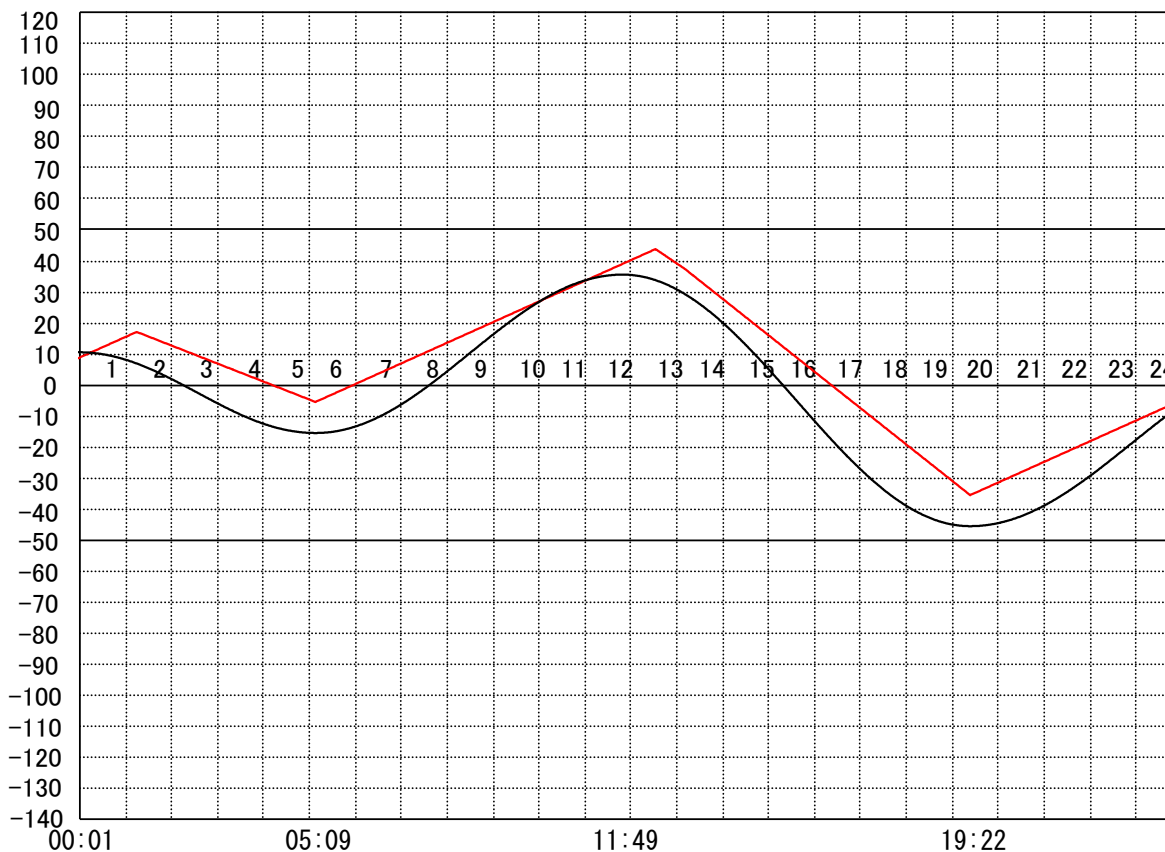
定水位 I T.P cm
 " II T.P cm
 最低水位 T.P cm

【指定門扉】

今切 号
 旧吉 号

【9時概況】

上流水位 T.P cm
 下流水位 T.P cm
 気 温 -
 天 候 -



操作モード	今 切 川
設定時刻	旧 吉 野 川
設定水位	

干満	
13:10 6H	
"	

管 理 日 報

平成 27年 1月 29日 木 曜 日

【設定水位】

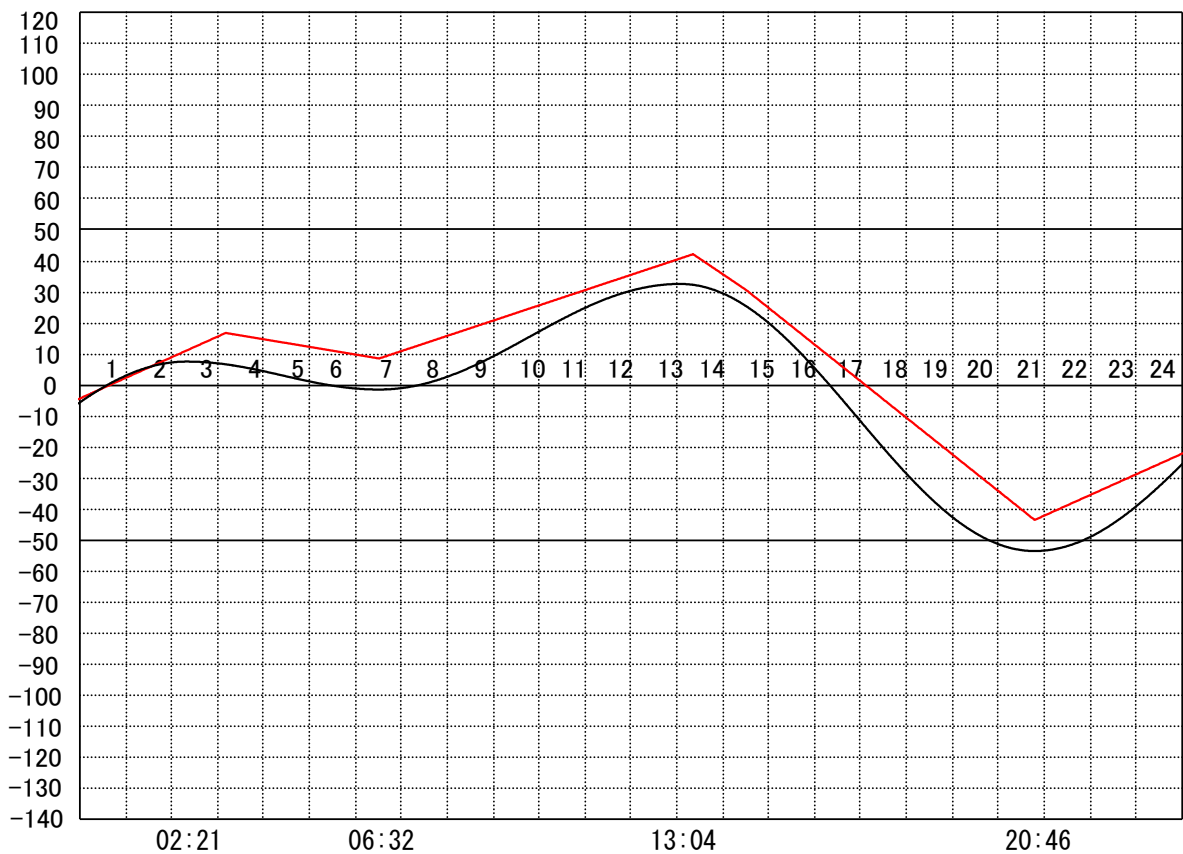
定水位 I T.P cm
 " II T.P cm
 最低水位 T.P cm

【指定門扉】

今切 号
 旧吉 号

【9時概況】

上流水位 T.P cm
 下流水位 T.P cm
 気 温 °C
 天 候



操作モード	今 切 川
設定時刻	
設定水位	旧 吉 野 川

干満	干 満
設定時刻	14:30 6H
設定水位	"

管 理 日 報

平成 27年 1月 30日 金 曜 日

【設定水位】

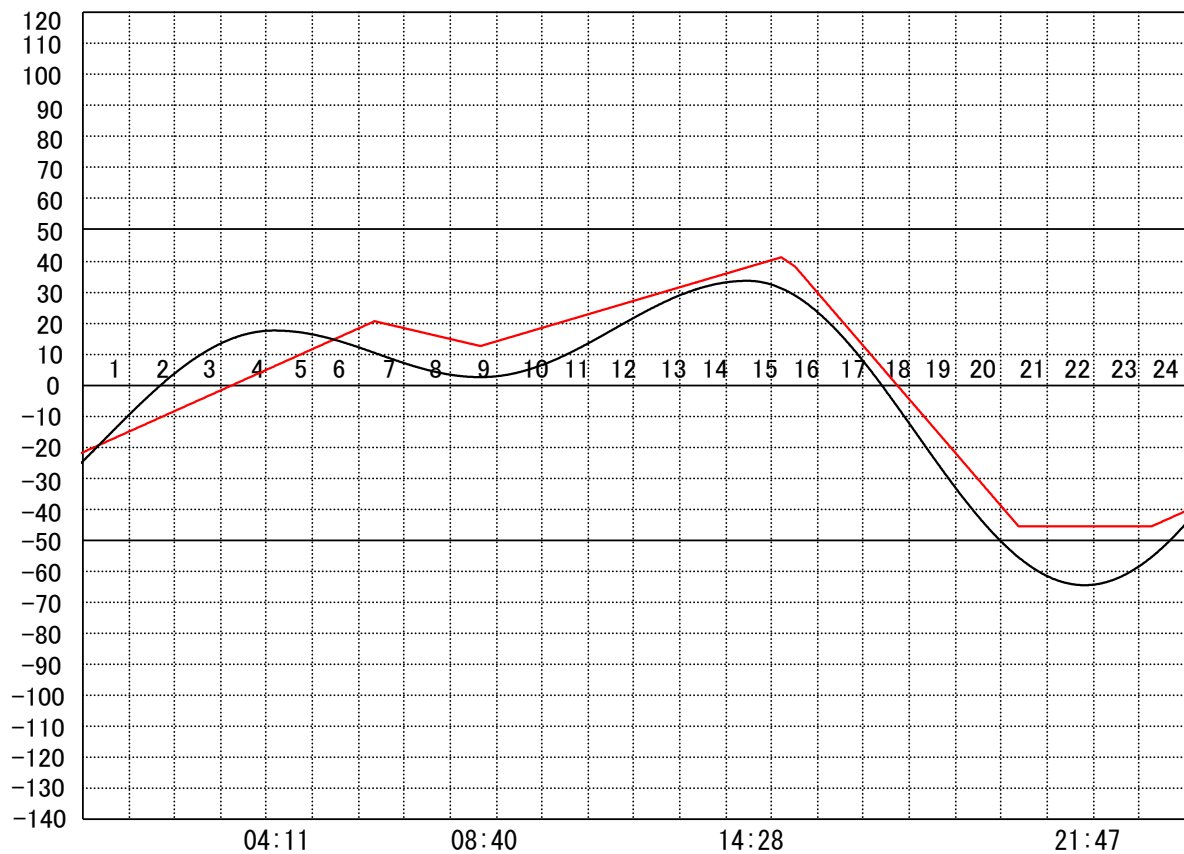
定水位 I T.P cm
 " II T.P cm
 最低水位 T.P cm

【指定門扉】

今切 号
 旧吉 号

【9時概況】

上流水位 T.P cm
 下流水位 T.P cm
 気 温 -
 天 候 -



操作モード	今 切 川
設定時刻	旧 吉 野 川
設定水位	

干満	
15:30 6H	
"	

管 理 日 報

平成 27年 1月 31日 土 曜 日

【設定水位】

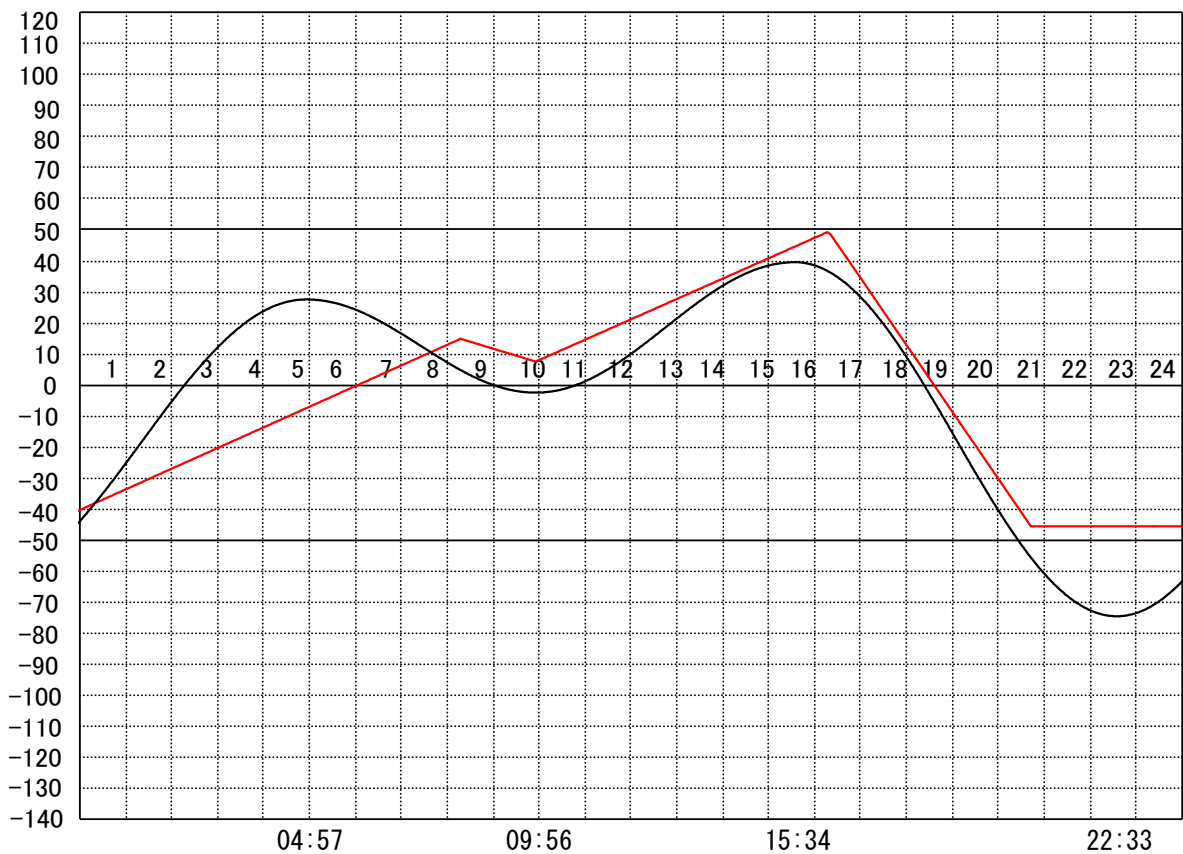
定水位 I T.P cm
 " II T.P cm
 最低水位 T.P cm

【指定門扉】

今切 号
 旧吉 号

【9時概況】

上流水位 T.P cm
 下流水位 T.P cm
 気 温 °C
 天 候



操作モード	今切川
設定時刻	旧吉野川
設定水位	

干満	
16:20 6H	
"	