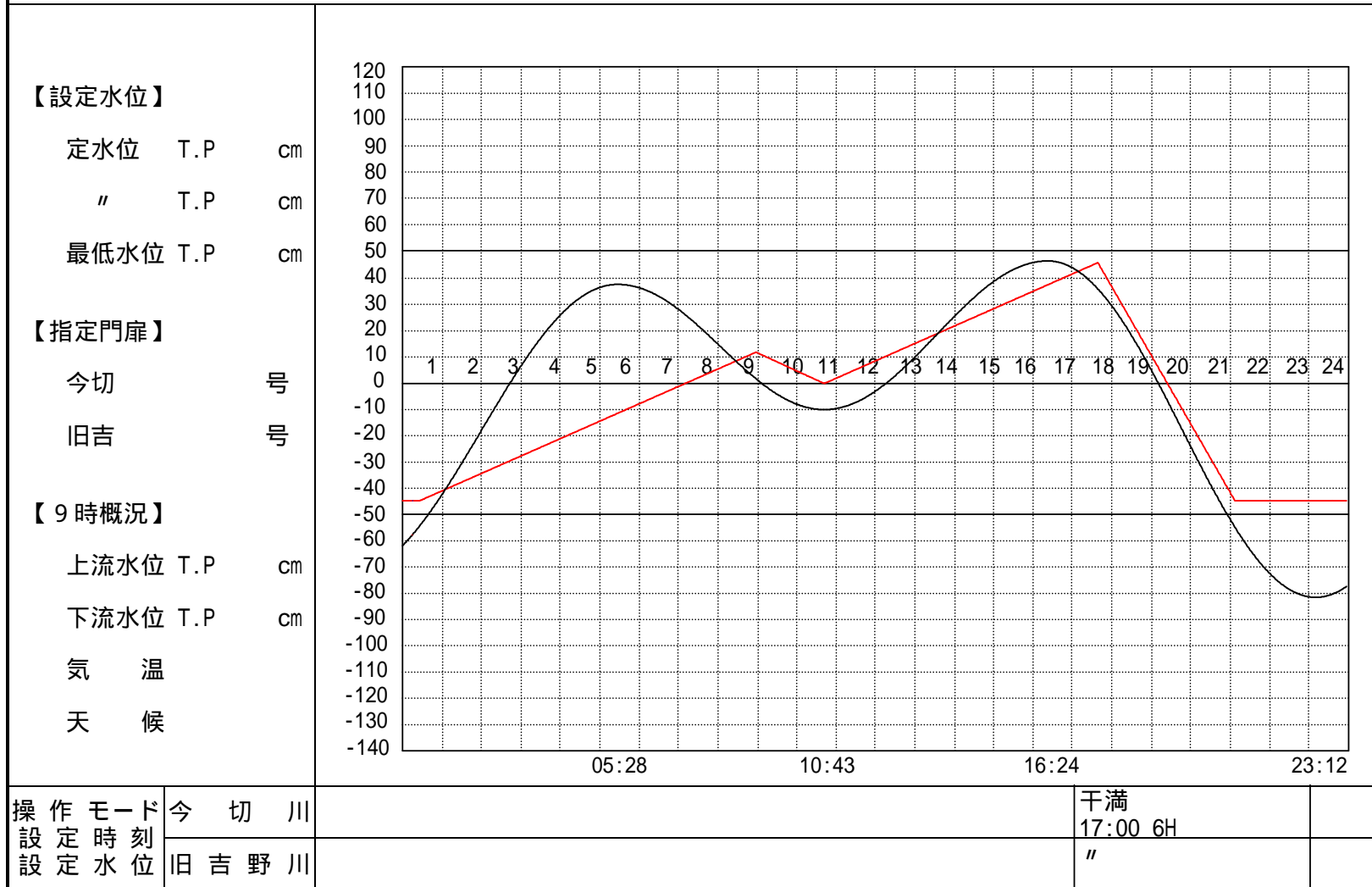


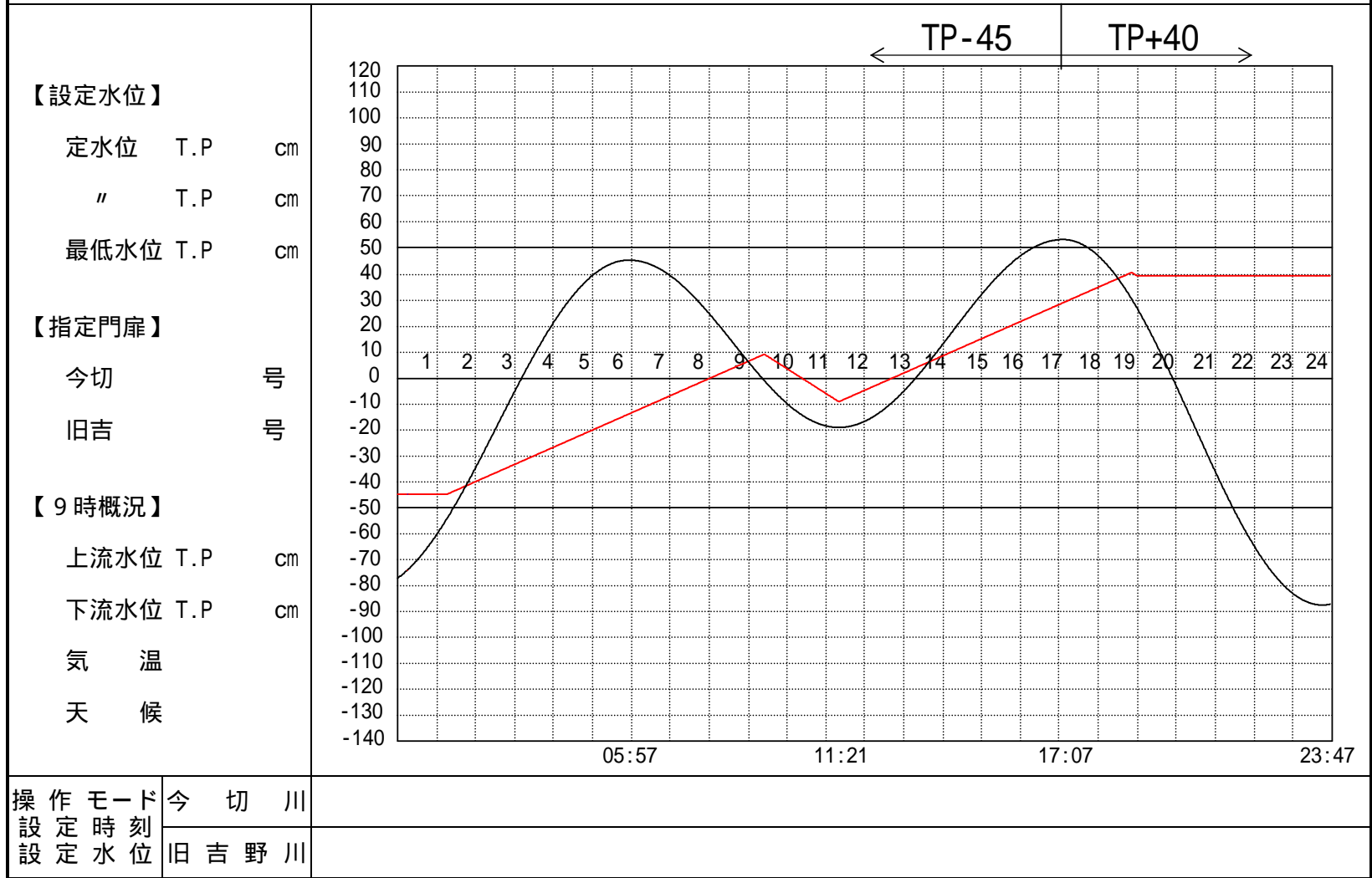
管 理 日 報

平成 27年 2月 1日 日曜日



管 理 日 報

平成 27年 2月 2日 月 曜日



管 理 日 報

平成 27年 2月 3日 火曜日

【設定水位】

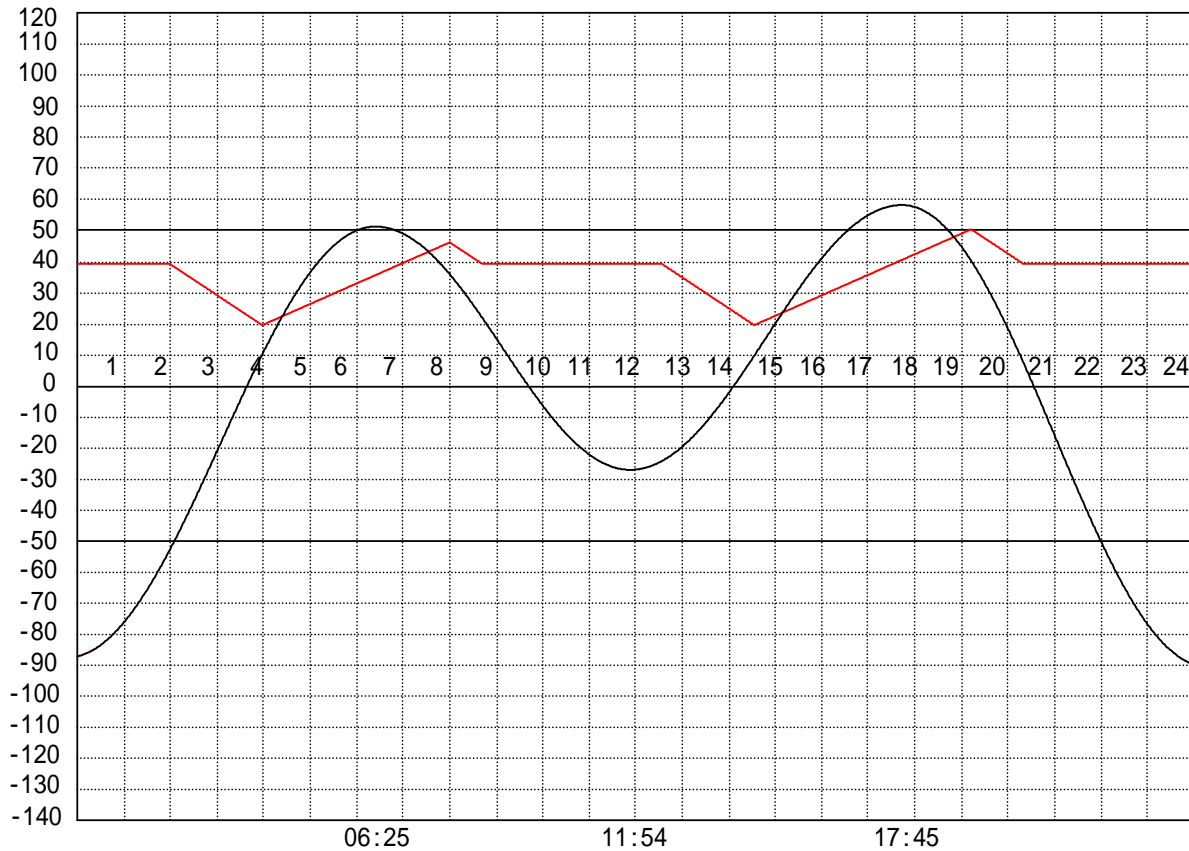
定水位 T.P cm
 " T.P cm
 最低水位 T.P cm

【指定門扉】

今切 号
 旧吉 号

【9時概況】

上流水位 T.P cm
 下流水位 T.P cm
 気 温
 天 候



| | | | | | |
|-------|-------|--|-------------|--|-------------|
| 操作モード | 今 切 川 | | 定水位 () | | 定水位 () |
| 設定時刻 | | | 01:50 TP+20 | | 12:30 TP+20 |
| 設定水位 | 旧吉野川 | | " | | " |

管 理 日 報

平成 27年 2月 4日 水曜日

【設定水位】

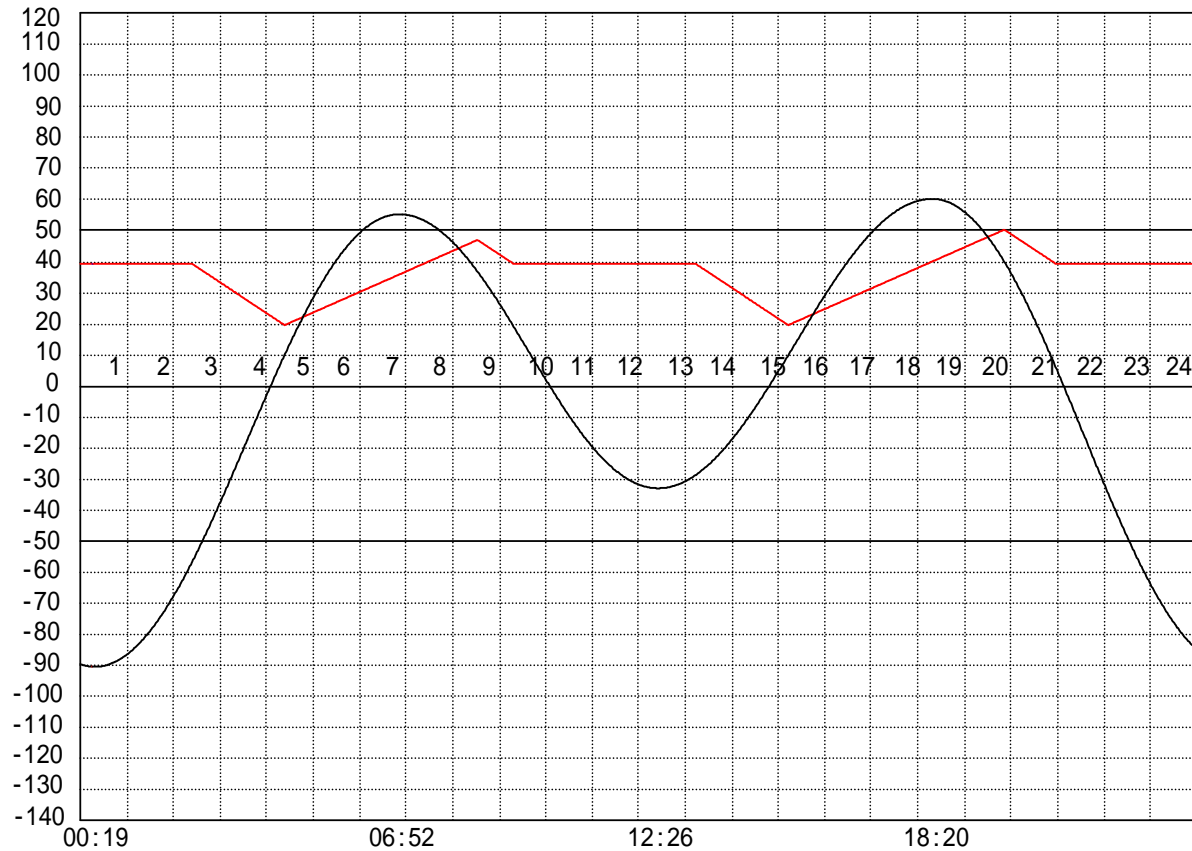
定水位 T.P cm
 " T.P cm
 最低水位 T.P cm

【指定門扉】

今切 号
 旧吉 号

【9時概況】

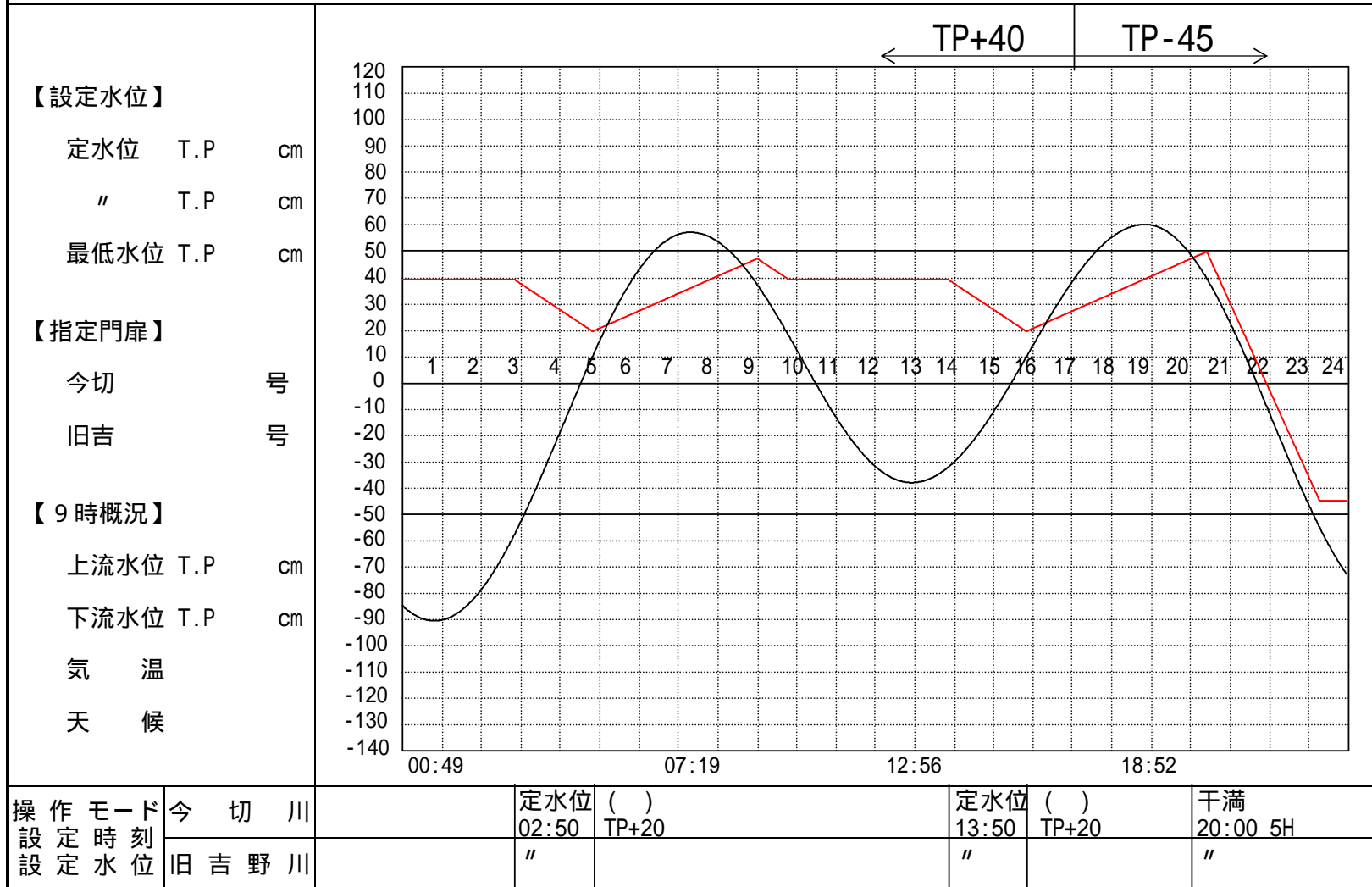
上流水位 T.P cm
 下流水位 T.P cm
 気 温
 天 候



| | | | | |
|-------|-------|-------|---------|---------|
| 操作モード | 今 切 川 | | 定水位 () | 定水位 () |
| 設定時刻 | | 02:20 | TP+20 | 13:10 |
| 設定水位 | 旧吉野川 | | " | " |

管 理 日 報

平成 27年 2月 5日 木曜日



管 理 日 報

平成 27年 2月 6日 金曜日

【設定水位】

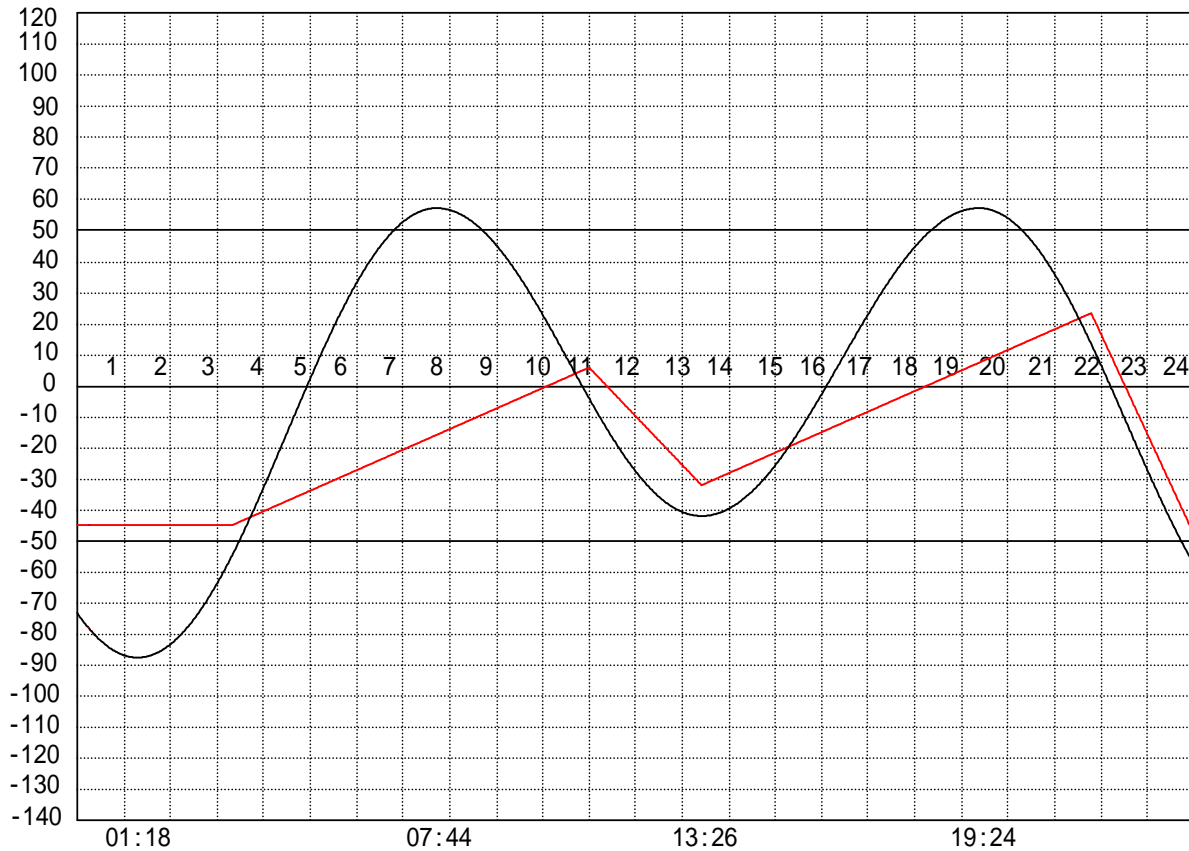
定水位 T.P cm
 " T.P cm
 最低水位 T.P cm

【指定門扉】

今切 号
 旧吉 号

【9時概況】

上流水位 T.P cm
 下流水位 T.P cm
 気 温
 天 候



| | | | | | |
|-------|------|--|--|----------|----------|
| 操作モード | 今切川 | | | 干満 | 干満 |
| 設定時刻 | | | | 09:10 4H | 20:30 5H |
| 設定水位 | 旧吉野川 | | | " | " |

管 理 日 報

平成 27年 2月 7日 土曜日

【設定水位】

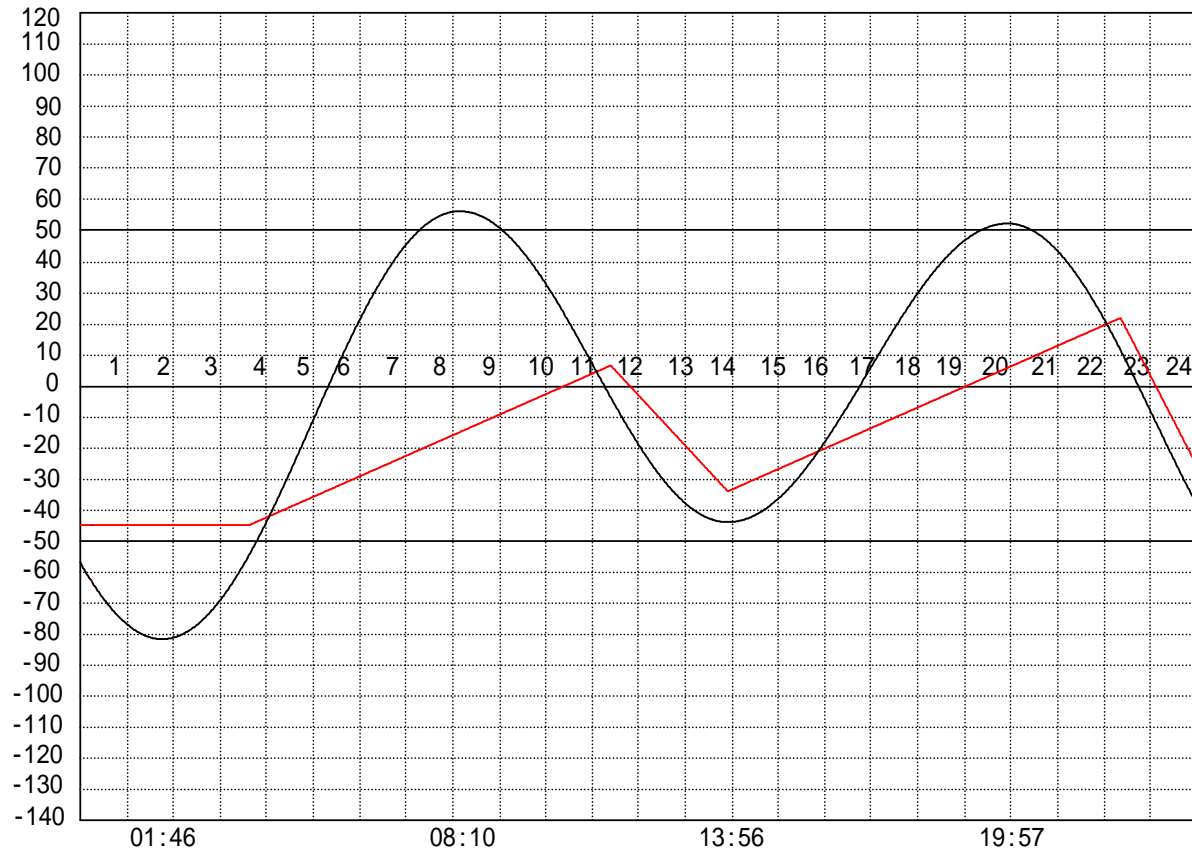
定水位 T.P cm
 " T.P cm
 最低水位 T.P cm

【指定門扉】

今切 号
 旧吉 号

【9時概況】

上流水位 T.P cm
 下流水位 T.P cm
 気 温
 天 候



| | | | | | |
|-------|---------|--|----------|--|----------|
| 操作モード | 今 切 川 | | 干満 | | 干満 |
| 設定時刻 | | | 08:40 5H | | 21:00 5H |
| 設定水位 | 旧 吉 野 川 | | " | | " |

管 理 日 報

平成 27年 2月 8日 日曜日

【設定水位】

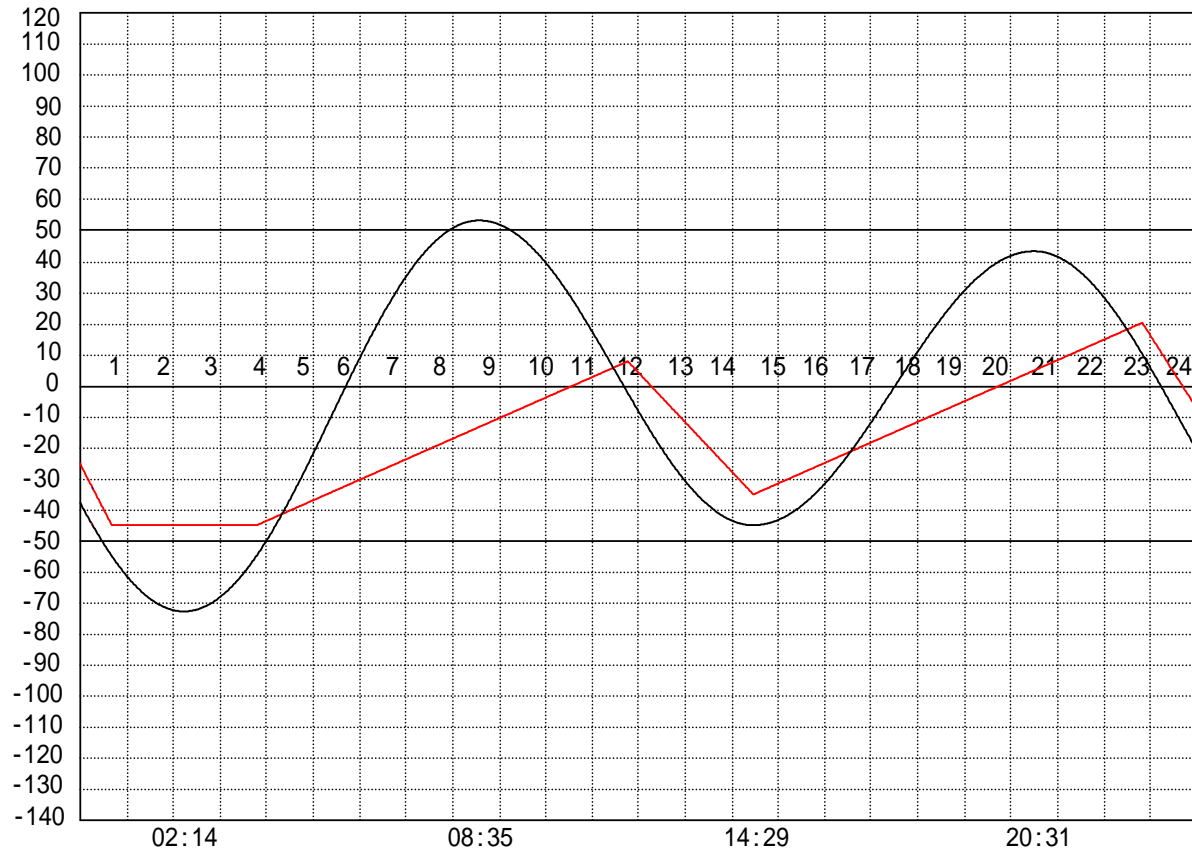
定水位 T.P cm
 " T.P cm
 最低水位 T.P cm

【指定門扉】

今切 号
 旧吉 号

【9時概況】

上流水位 T.P cm
 下流水位 T.P cm
 気 温
 天 候



| | | | |
|-------|------|----------|----------|
| 操作モード | 今切川 | 干満 | 干満 |
| 設定時刻 | | 09:10 5H | 21:30 5H |
| 設定水位 | 旧吉野川 | " | " |

管 理 日 報

平成 27年 2月 9日 月 曜日

【設定水位】

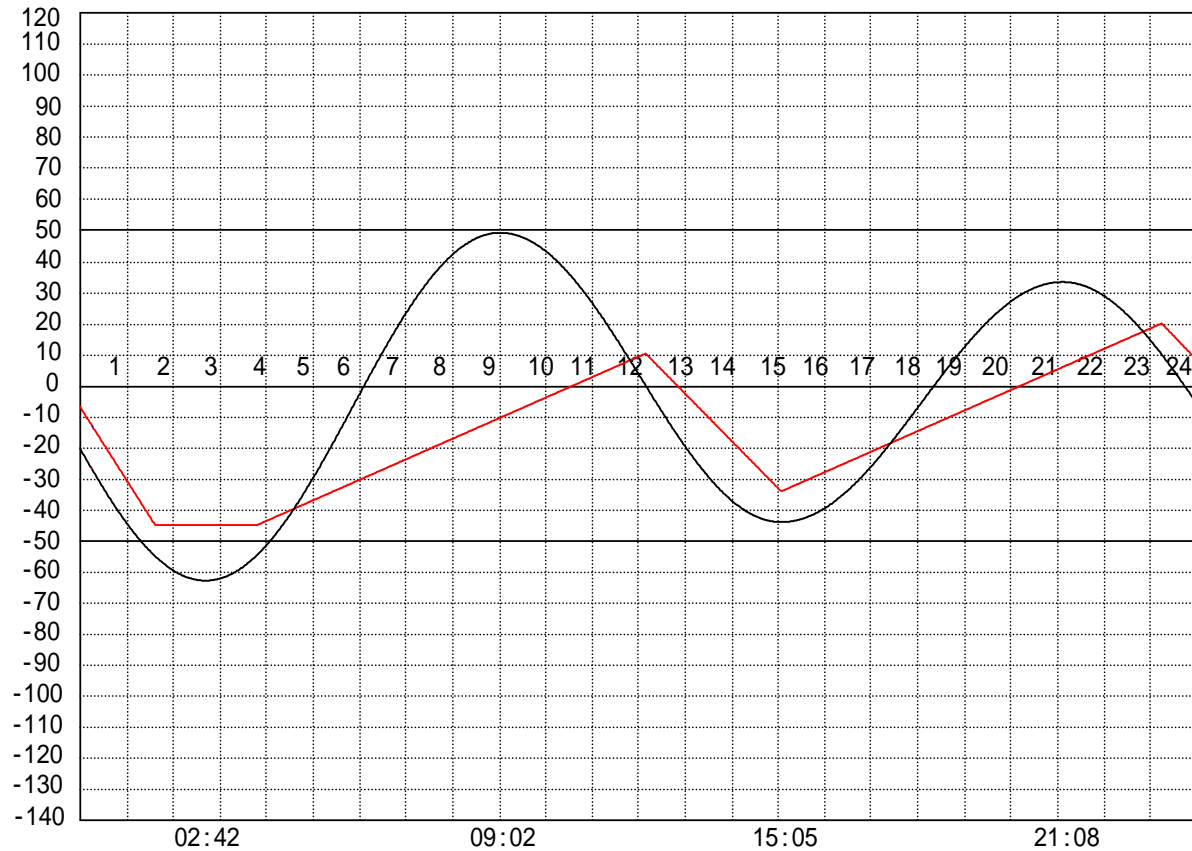
定水位 T.P cm
 " T.P cm
 最低水位 T.P cm

【指定門扉】

今切 号
 旧吉 号

【9時概況】

上流水位 T.P cm
 下流水位 T.P cm
 気 温
 天 候



| | | | | | |
|-------|-------|--|--|----------|----------|
| 操作モード | 今 切 川 | | | 干満 | 干満 |
| 設定時刻 | | | | 09:50 5H | 22:00 5H |
| 設定水位 | 旧吉野川 | | | " | " |

管 理 日 報

平成 27年 2月 10日 火 曜 日

【設定水位】

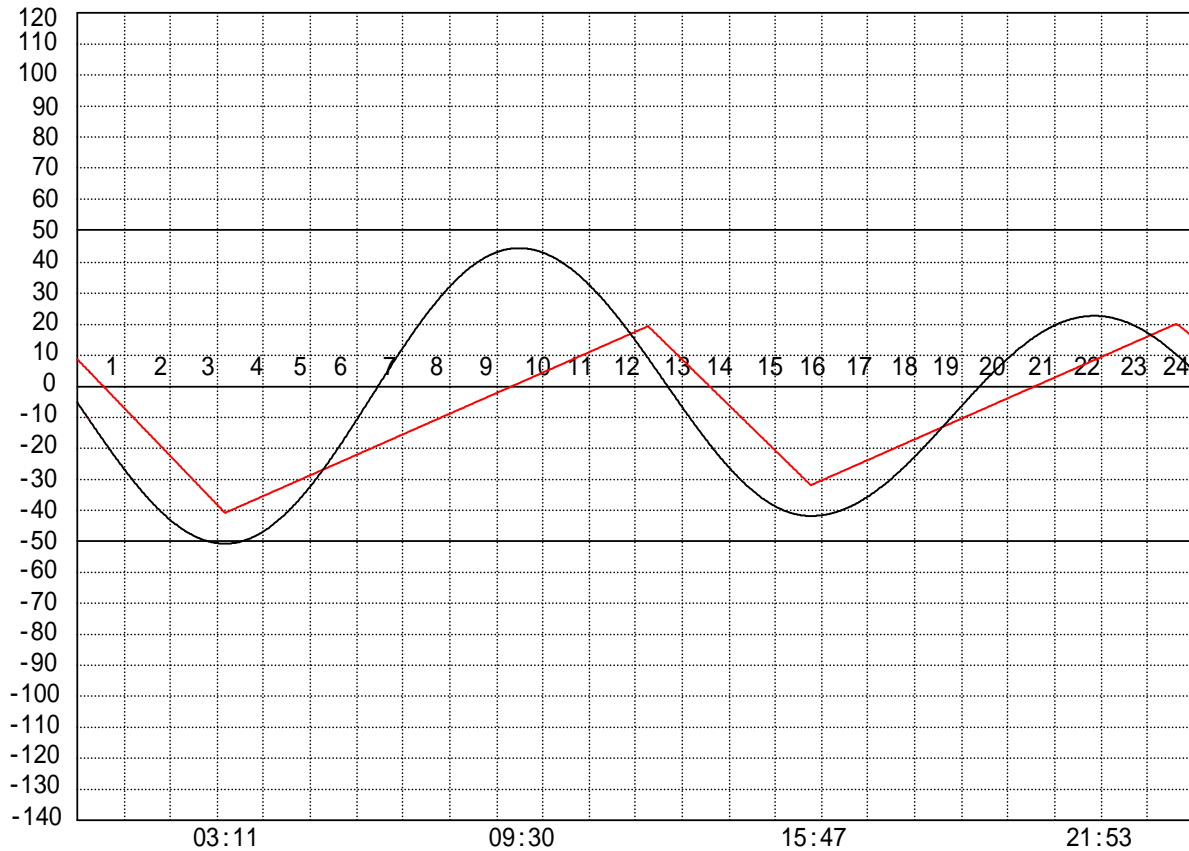
定水位 T.P cm
 " T.P cm
 最低水位 T.P cm

【指定門扉】

今切 号
 旧吉 号

【9時概況】

上流水位 T.P cm
 下流水位 T.P cm
 気 温
 天 候



| | | | | |
|-------|-------|--|----------|----------|
| 操作モード | 今 切 川 | | 干満 | |
| 設定時刻 | | | 10:30 5H | 干満 |
| 設定水位 | 旧吉野川 | | " | 22:30 5H |
| | | | | " |

管 理 日 報

平成 27年 2月 11日 水 曜 日

【設定水位】

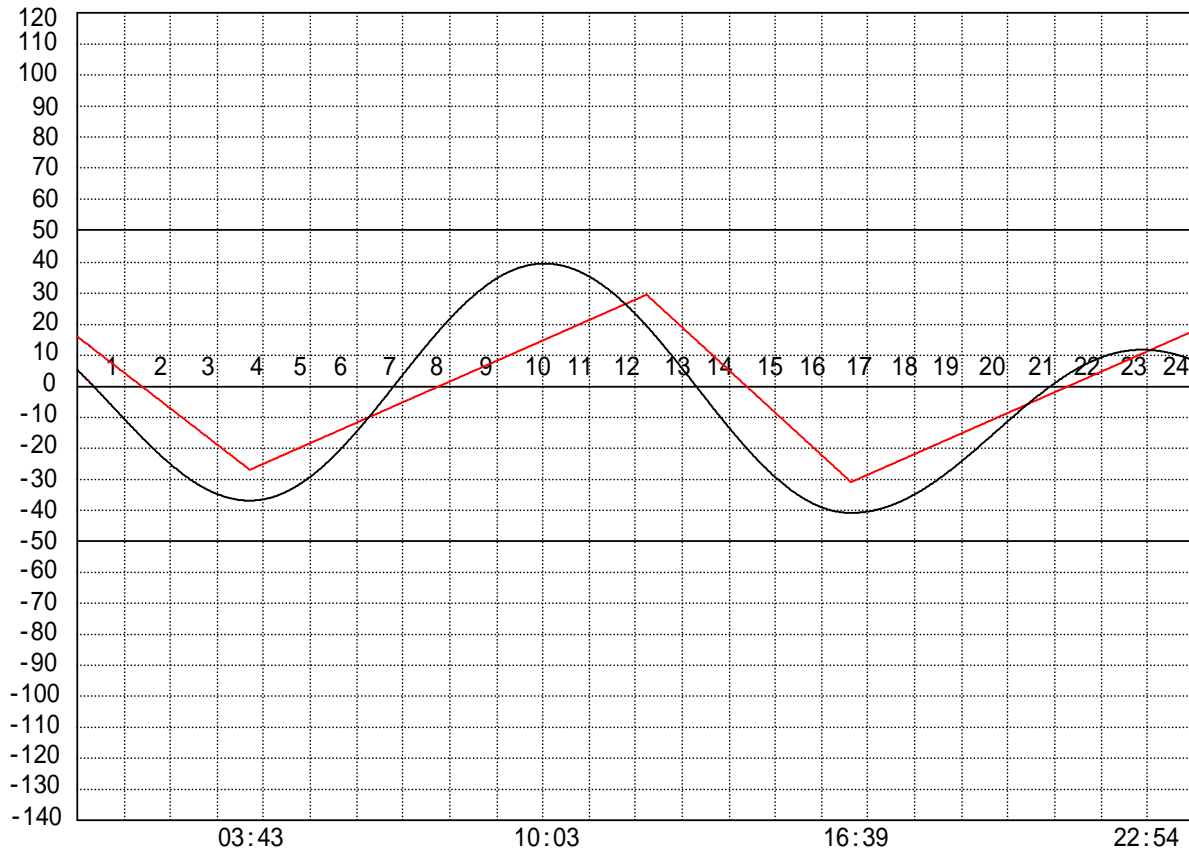
定水位 T.P cm
 " T.P cm
 最低水位 T.P cm

【指定門扉】

今切 号
 旧吉 号

【9時概況】

上流水位 T.P cm
 下流水位 T.P cm
 気 温
 天 候



| | | | |
|-------|---------|--|----------------|
| 操作モード | 今 切 川 | | 干満 11:20 5H |
| 設定時刻 | | | |
| 設定水位 | 旧 吉 野 川 | | " |

管 理 日 報

平成 27年 2月 12日 木 曜 日

【設定水位】

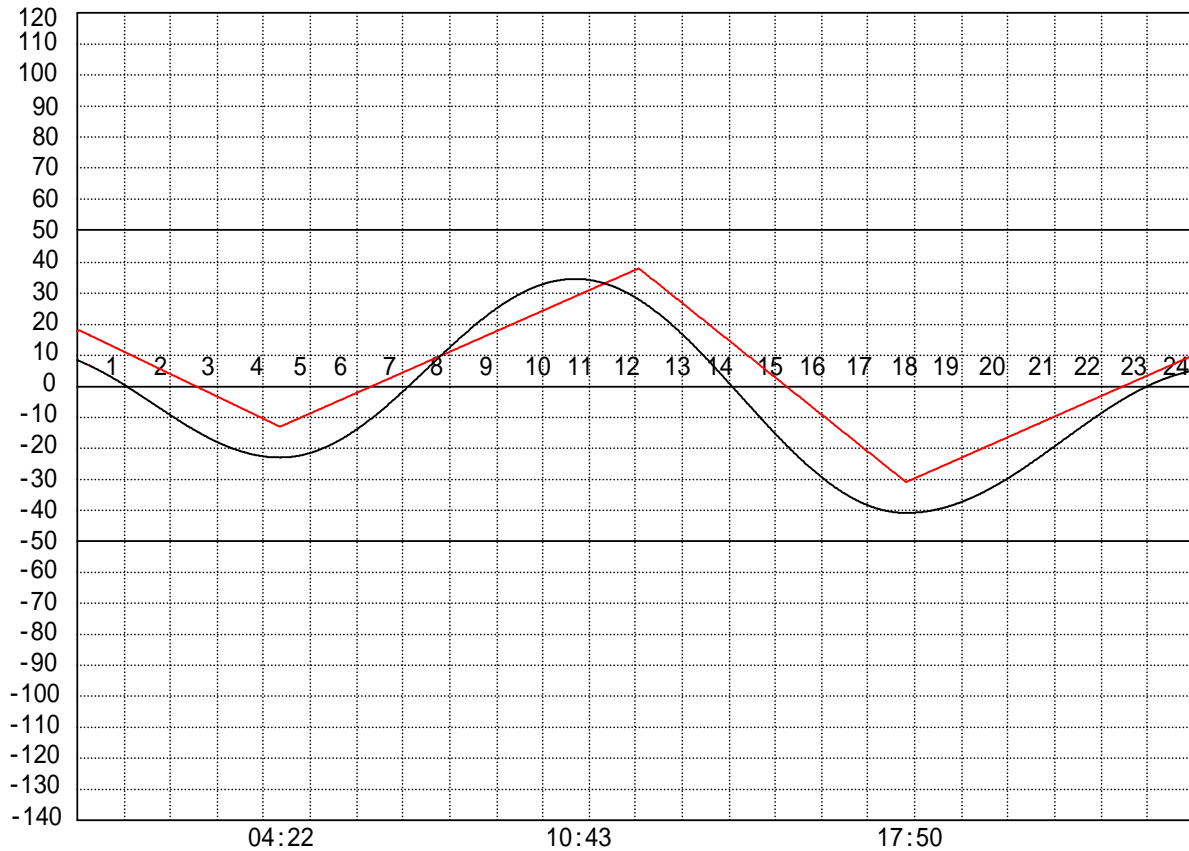
定水位 T.P cm
 " T.P cm
 最低水位 T.P cm

【指定門扉】

今切 号
 旧吉 号

【9時概況】

上流水位 T.P cm
 下流水位 T.P cm
 気 温
 天 候



| | | | |
|-------|---------|----------|--|
| 操作モード | 今 切 川 | 干満 | |
| 設定時刻 | | 11:30 6H | |
| 設定水位 | 旧 吉 野 川 | " | |

管 理 日 報

平成 27年 2月 13日 金 曜 日

【設定水位】

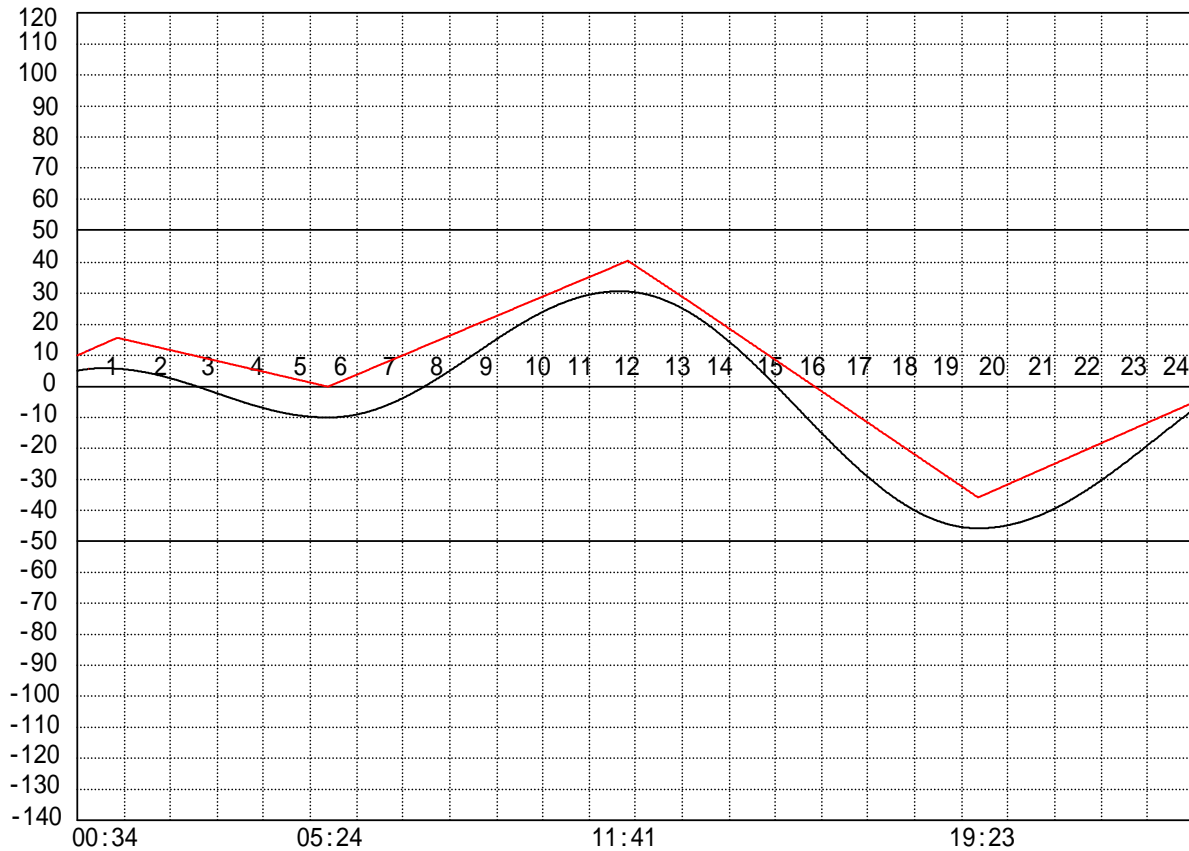
定水位 T.P cm
 " T.P cm
 最低水位 T.P cm

【指定門扉】

今切 号
 旧吉 号

【9時概況】

上流水位 T.P cm
 下流水位 T.P cm
 気 温
 天 候



| | | | |
|-------|---------|----------|--|
| 操作モード | 今 切 川 | 干満 | |
| 設定時刻 | | 13:10 6H | |
| 設定水位 | 旧 吉 野 川 | " | |

管 理 日 報

平成 27年 2月 14日 土 曜 日

【設定水位】

定水位 T.P cm
 " T.P cm
 最低水位 T.P cm

【指定門扉】

今切 号
 旧吉 号

【9時概況】

上流水位 T.P cm
 下流水位 T.P cm
 気 温
 天 候



| | | | |
|-------|---------|----------|--|
| 操作モード | 今 切 川 | 干満 | |
| 設定時刻 | | 13:40 7H | |
| 設定水位 | 旧 吉 野 川 | " | |

管 理 日 報

平成 27年 2月 15日 日 曜 日

【設定水位】

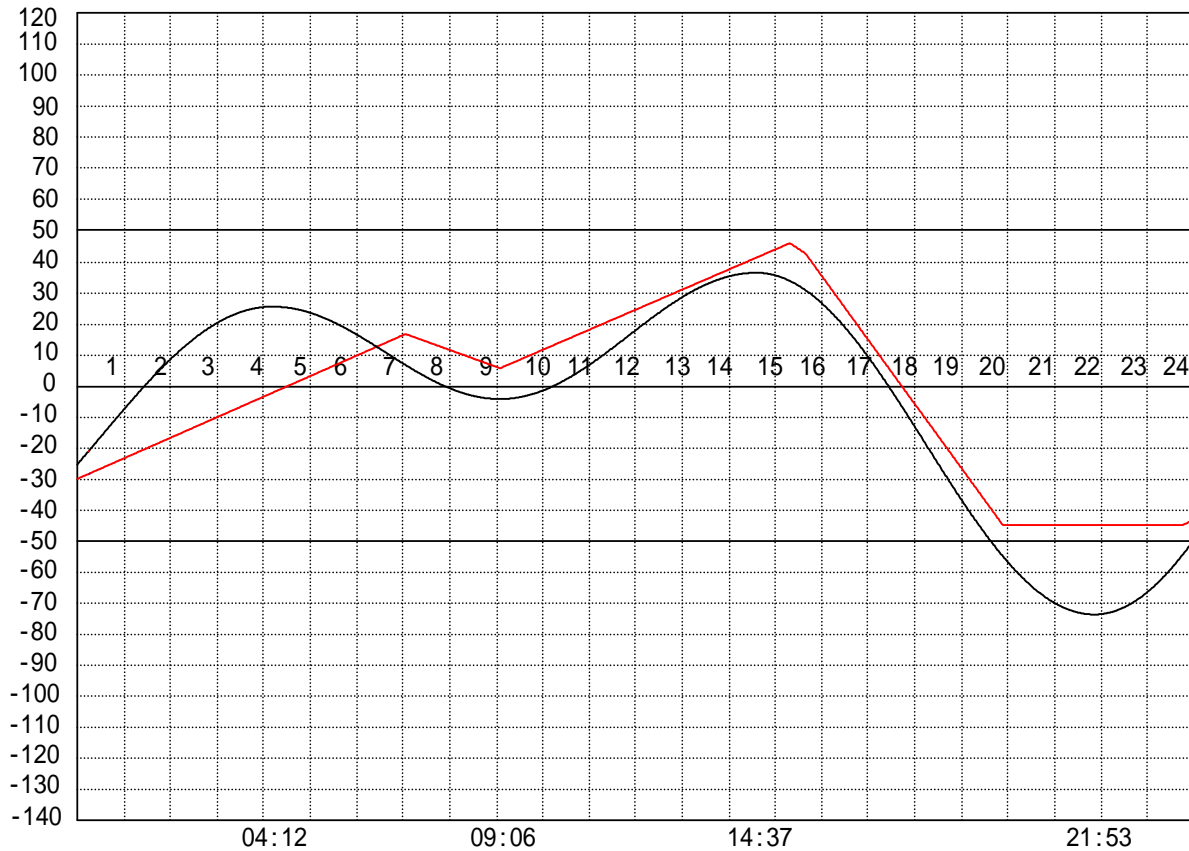
定水位 T.P cm
 " T.P cm
 最低水位 T.P cm

【指定門扉】

今切 号
 旧吉 号

【9時概況】

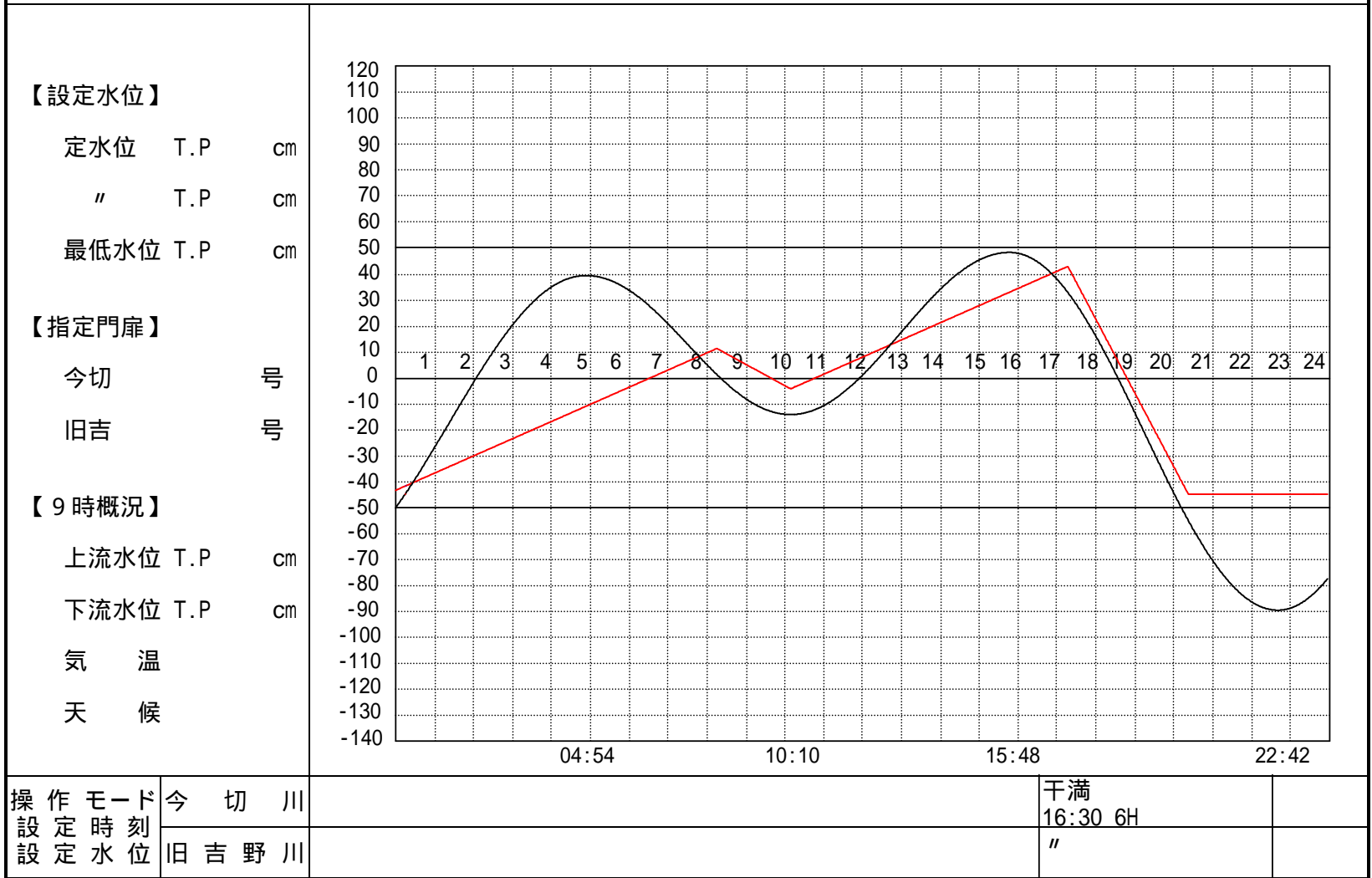
上流水位 T.P cm
 下流水位 T.P cm
 気 温
 天 候



| | | | |
|-------|---------|----------|--|
| 操作モード | 今 切 川 | 干満 | |
| 設定時刻 | | 15:40 6H | |
| 設定水位 | 旧 吉 野 川 | " | |

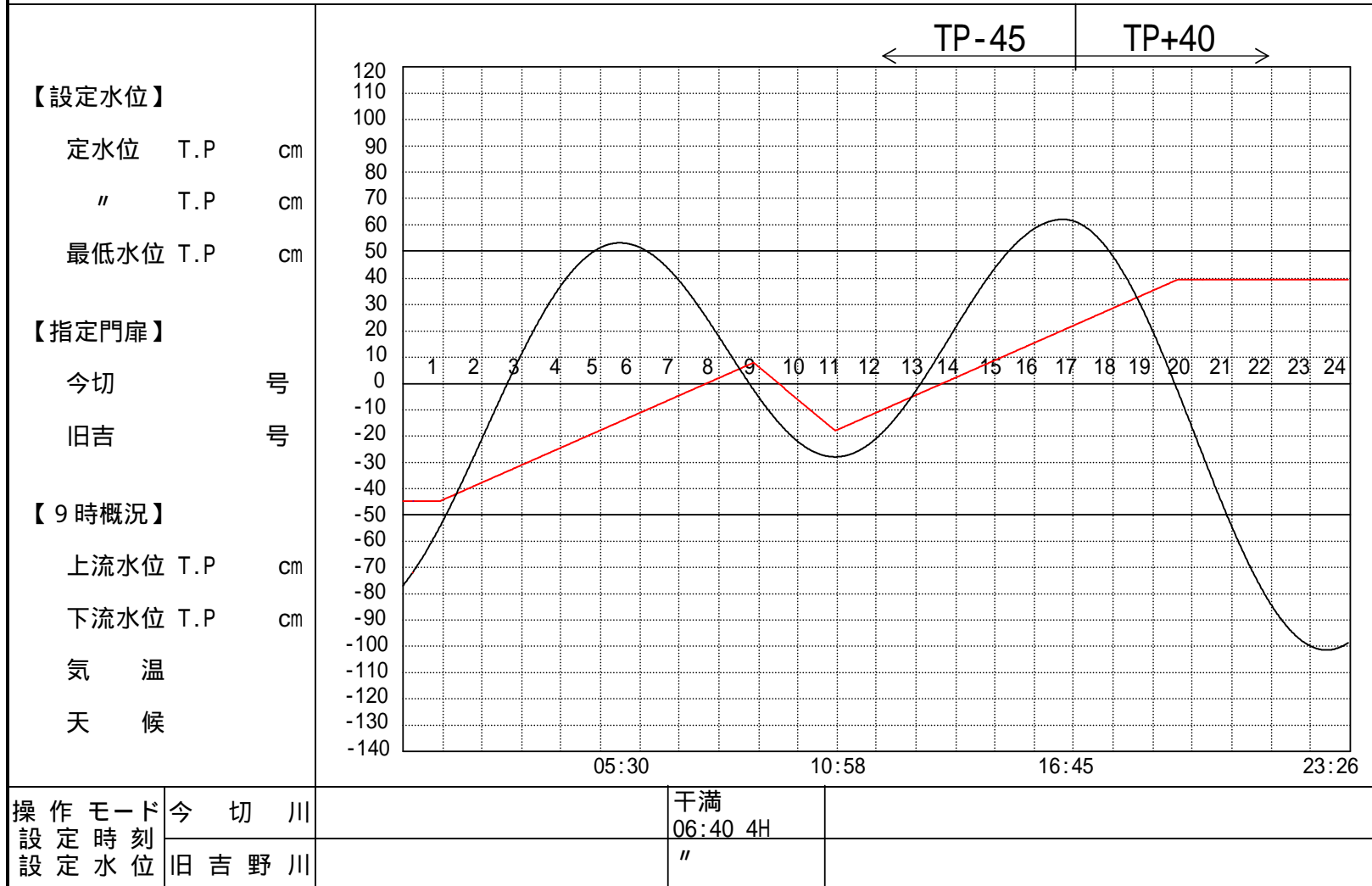
管 理 日 報

平成 27年 2月 16日 月 曜日



管 理 日 報

平成 27年 2月 17日 火 曜 日



管 理 日 報

平成 27年 2月 18日 水 曜 日

【設定水位】

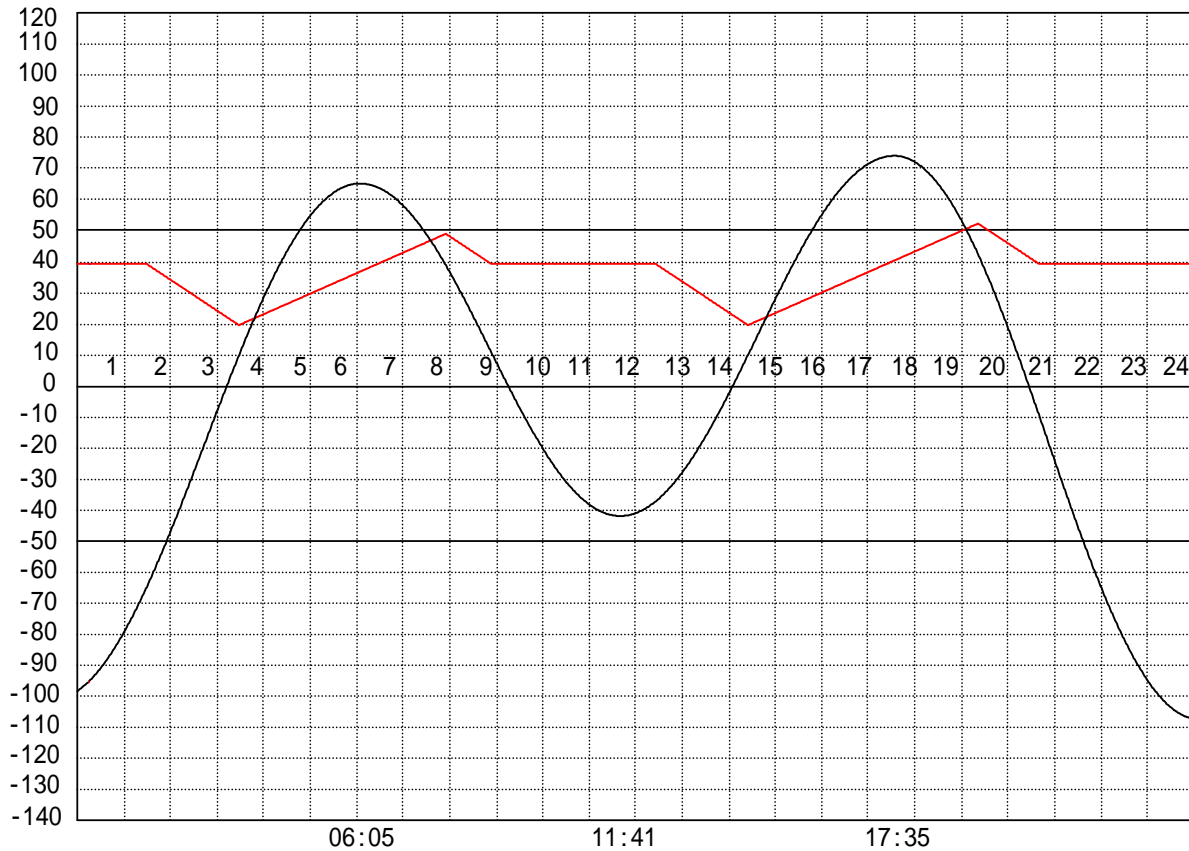
定水位 T.P cm
 " T.P cm
 最低水位 T.P cm

【指定門扉】

今切 号
 旧吉 号

【9時概況】

上流水位 T.P cm
 下流水位 T.P cm
 気 温
 天 候



| | | | | | |
|-------|---------|--|-------------|--|-------------|
| 操作モード | 今 切 川 | | 定水位 () | | 定水位 () |
| 設定時刻 | | | 01:20 TP+20 | | 12:20 TP+20 |
| 設定水位 | 旧 吉 野 川 | | " | | " |

管 理 日 報

平成 27年 2月 19日 木 曜 日

【設定水位】

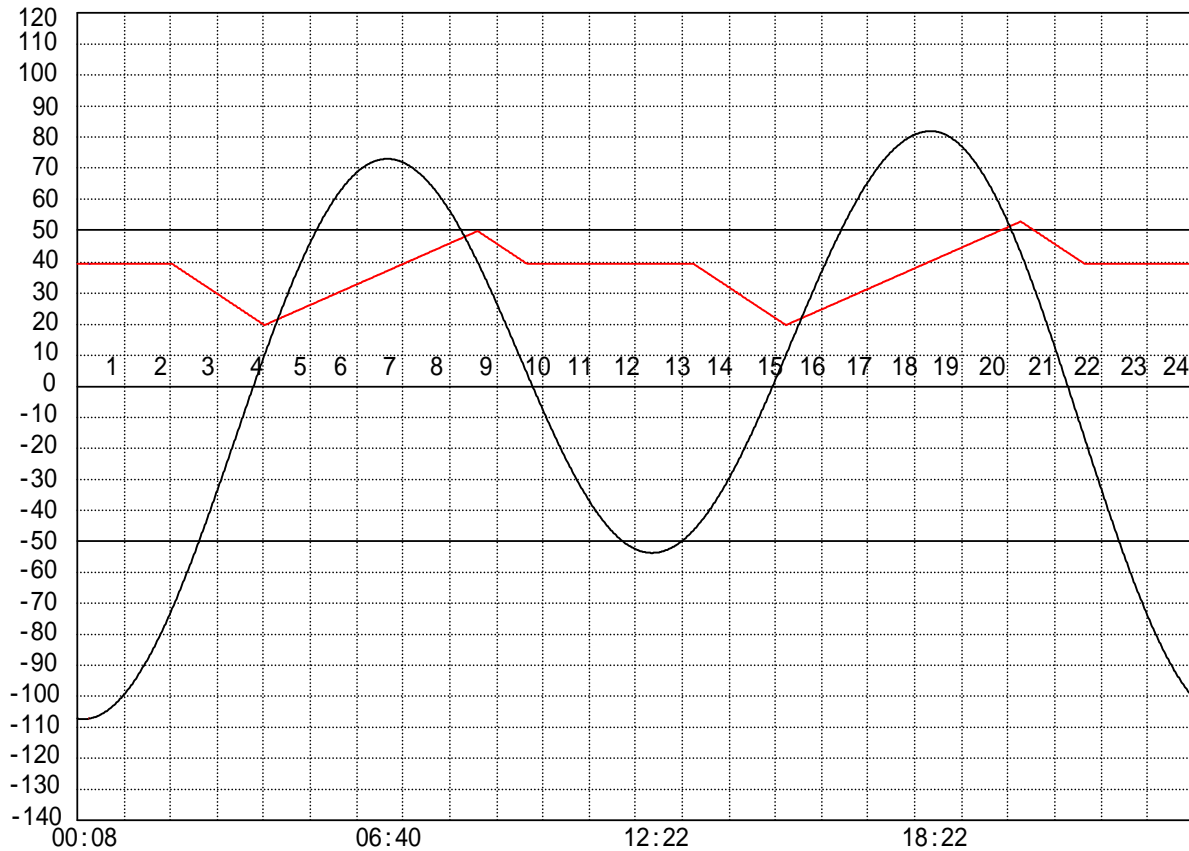
定水位 T.P cm
 " T.P cm
 最低水位 T.P cm

【指定門扉】

今切 号
 旧吉 号

【9時概況】

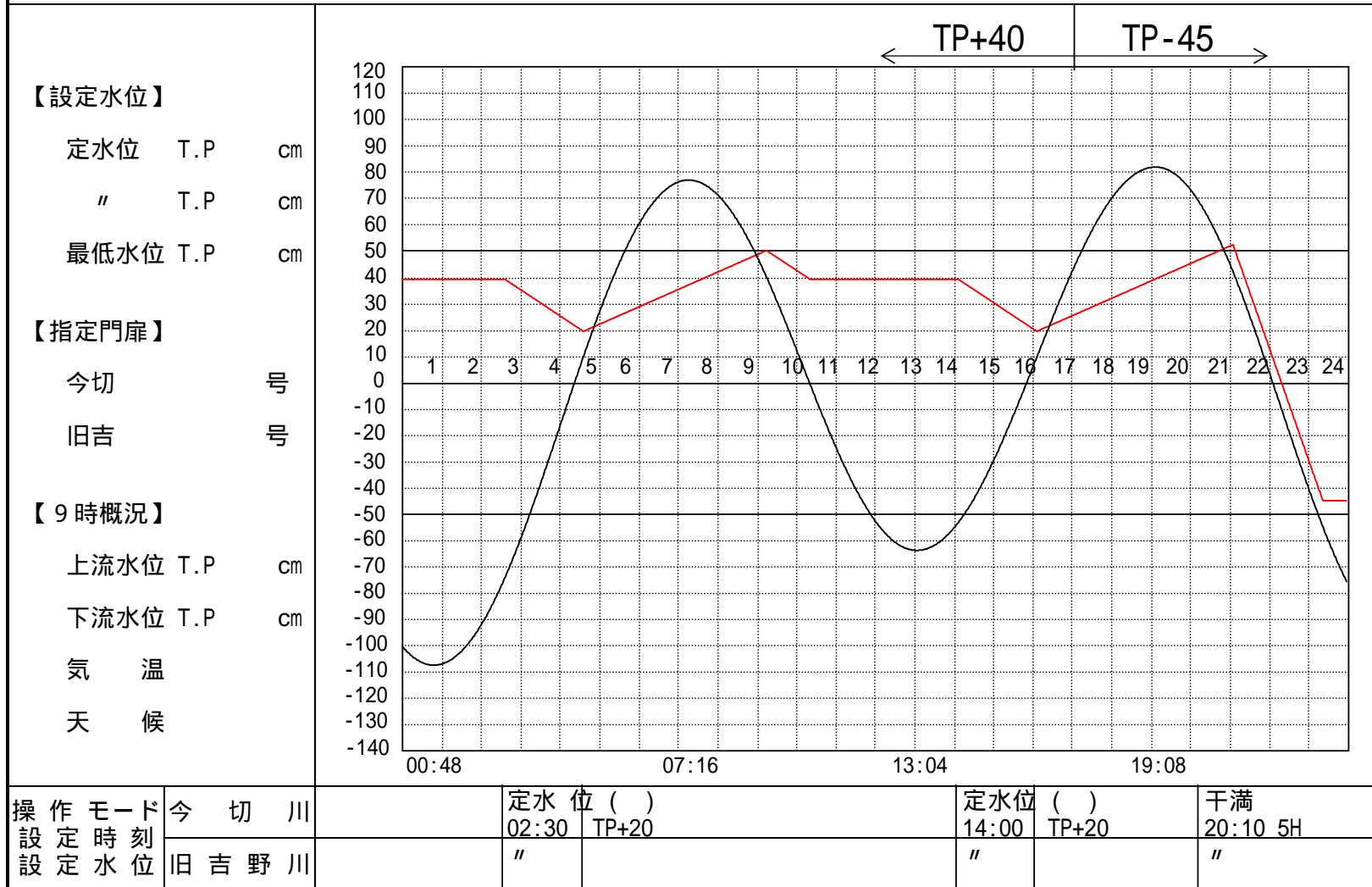
上流水位 T.P cm
 下流水位 T.P cm
 気 温
 天 候



| | | | | |
|-------|-------|--|-------------|-------------|
| 操作モード | 今 切 川 | | 定水位 () | 定水位 () |
| 設定時刻 | | | 02:00 TP+20 | 13:10 TP+20 |
| 設定水位 | 旧吉野川 | | " | " |

管 理 日 報

平成 27年 2月 20日 金 曜 日



管 理 日 報

平成 27年 2月 21日 土 曜 日

【設定水位】

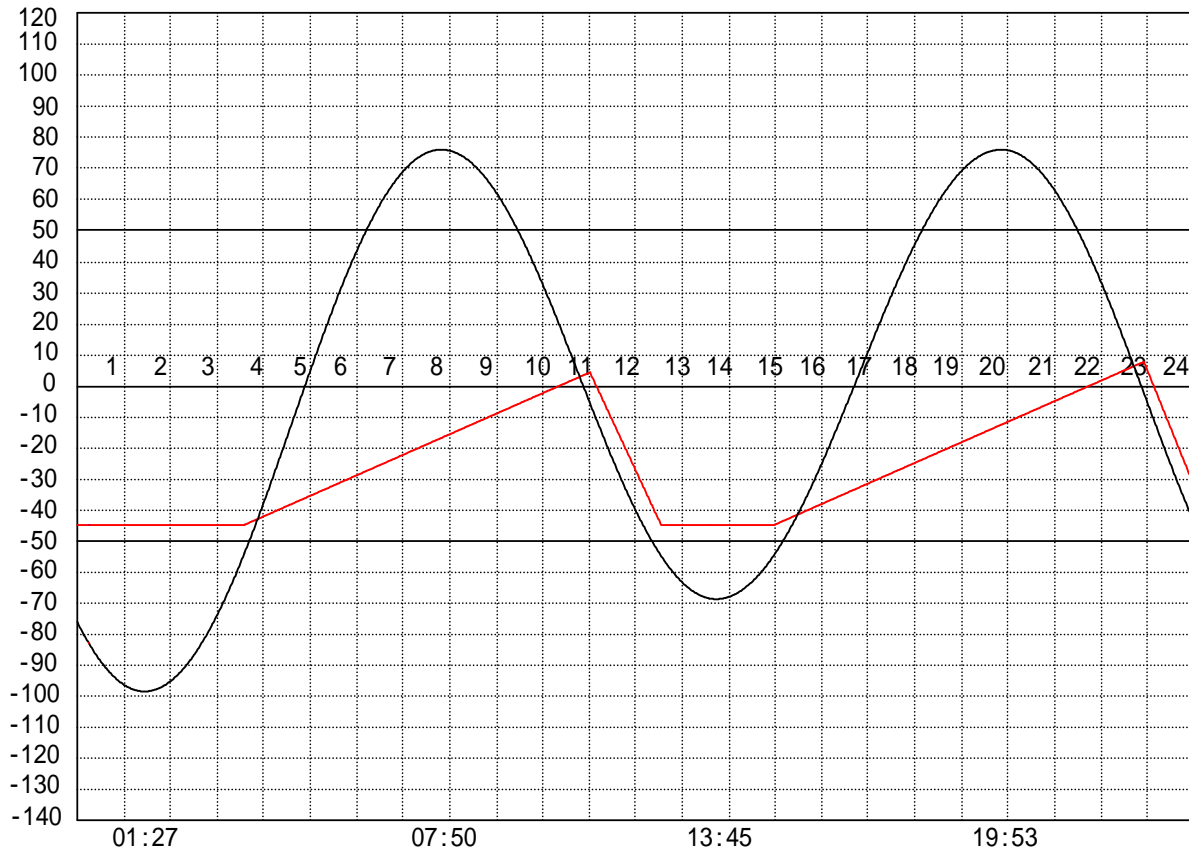
定水位 T.P cm
 " T.P cm
 最低水位 T.P cm

【指定門扉】

今切 号
 旧吉 号

【9時概況】

上流水位 T.P cm
 下流水位 T.P cm
 気 温
 天 候



| | | | | | |
|-------|---------|--|----------|--|----------|
| 操作モード | 今 切 川 | | 干満 | | 干満 |
| 設定時刻 | | | 08:30 5H | | 20:50 5H |
| 設定水位 | 旧 吉 野 川 | | " | | " |

管 理 日 報

平成 27年 2月 22日 日 曜 日

【設定水位】

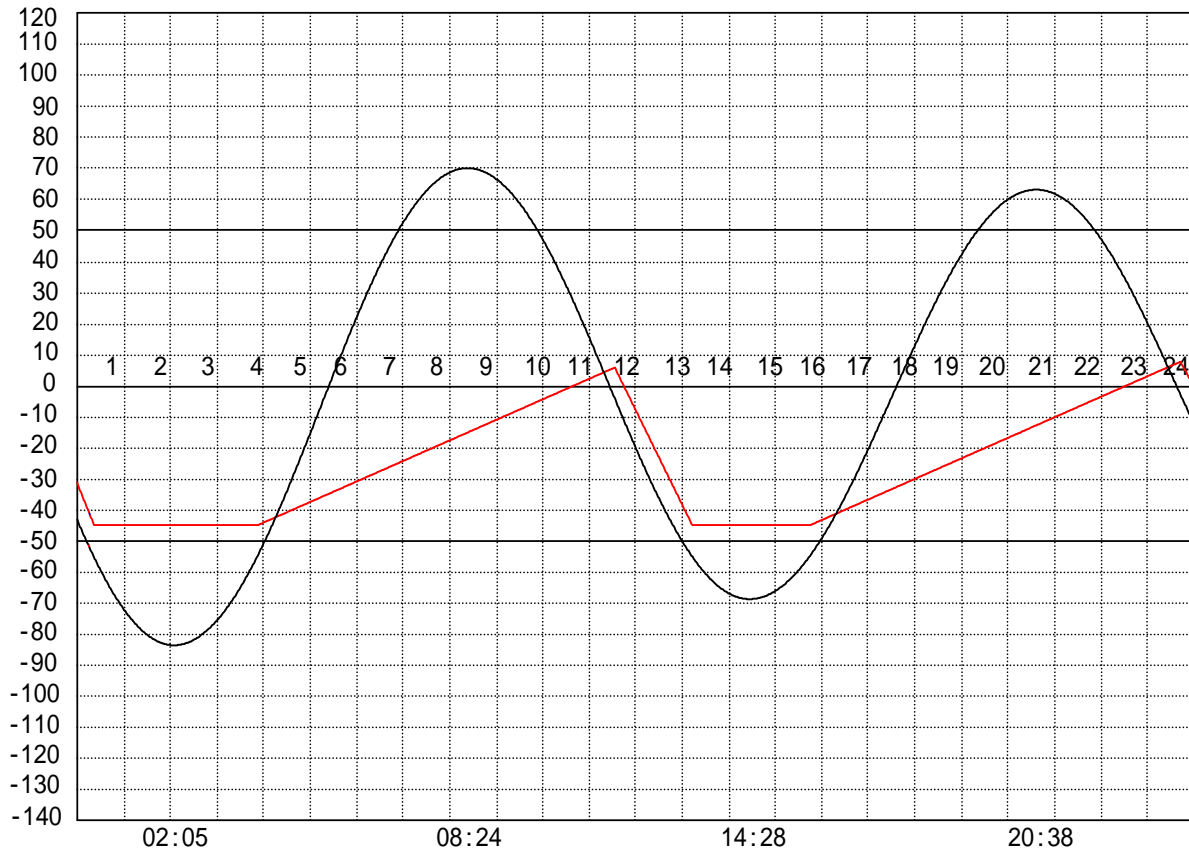
定水位 T.P cm
 " T.P cm
 最低水位 T.P cm

【指定門扉】

今切 号
 旧吉 号

【9時概況】

上流水位 T.P cm
 下流水位 T.P cm
 気 温
 天 候



| | | | |
|-------|-------|----------|----------|
| 操作モード | 今 切 川 | 干満 | 干満 |
| 設定時刻 | | 09:10 5H | 21:30 5H |
| 設定水位 | 旧吉野川 | " | " |

管 理 日 報

平成 27年 2月 23日 月 曜日

【設定水位】

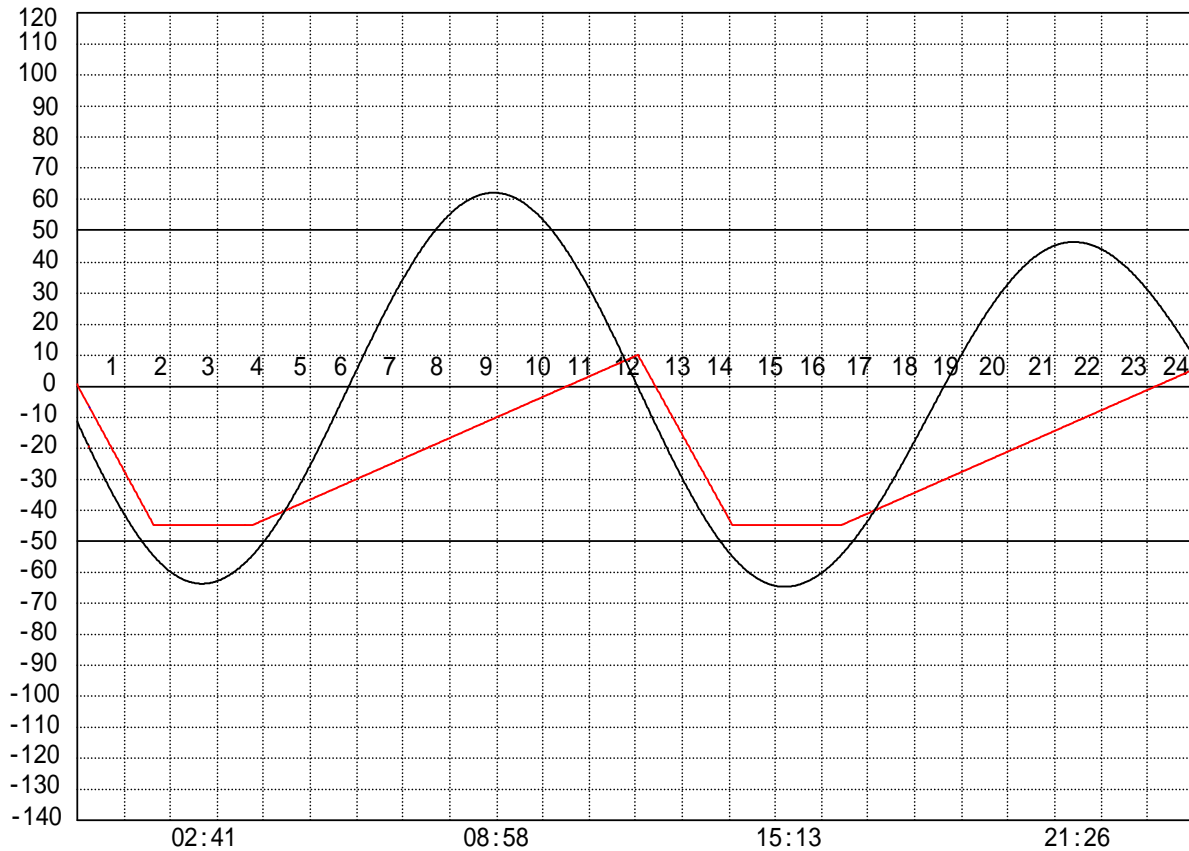
定水位 T.P cm
 " T.P cm
 最低水位 T.P cm

【指定門扉】

今切 号
 旧吉 号

【9時概況】

上流水位 T.P cm
 下流水位 T.P cm
 気 温
 天 候



| | | | | | |
|-------|---------|--|--|----------|----------|
| 操作モード | 今 切 川 | | | 干満 | 干満 |
| 設定時刻 | | | | 10:00 5H | 22:00 5H |
| 設定水位 | 旧 吉 野 川 | | | " | " |

管 理 日 報

平成 27年 2月 24日 火 曜 日

【設定水位】

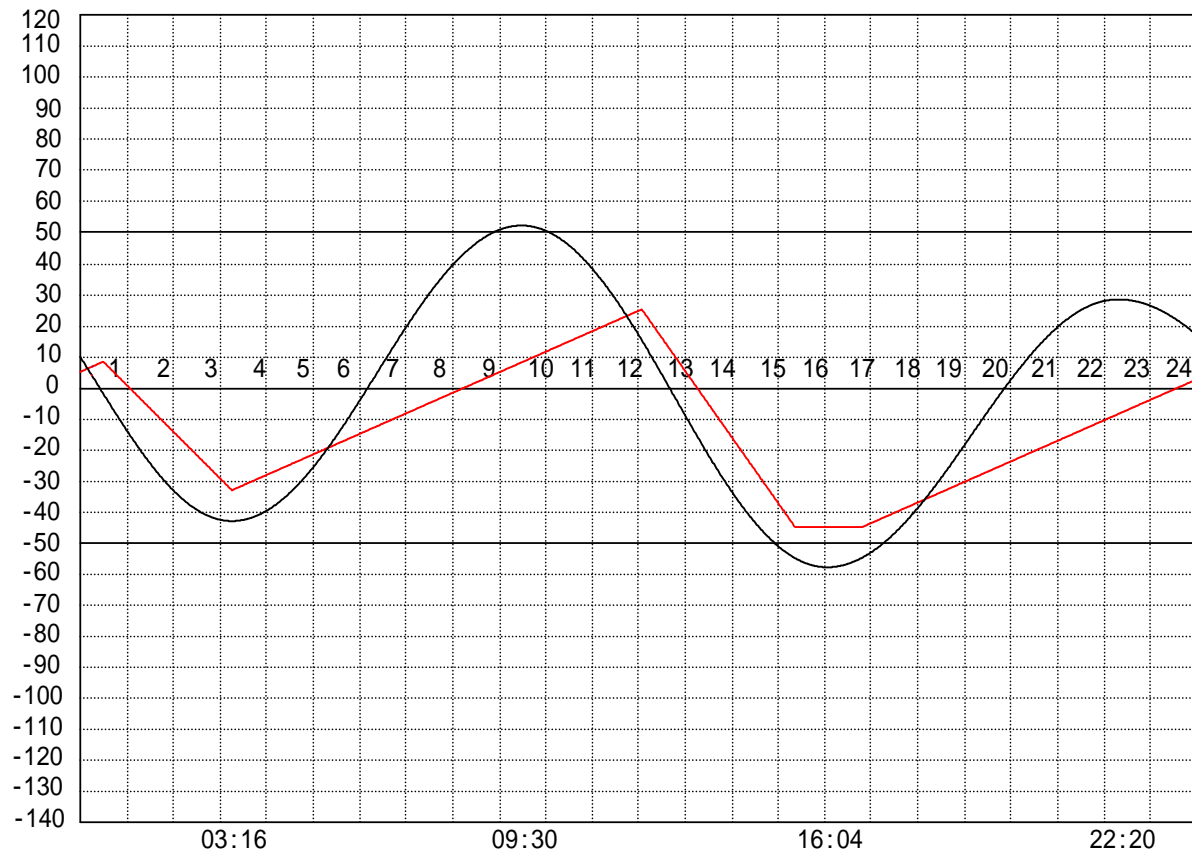
定水位 T.P cm
 " T.P cm
 最低水位 T.P cm

【指定門扉】

今切 号
 旧吉 号

【9時概況】

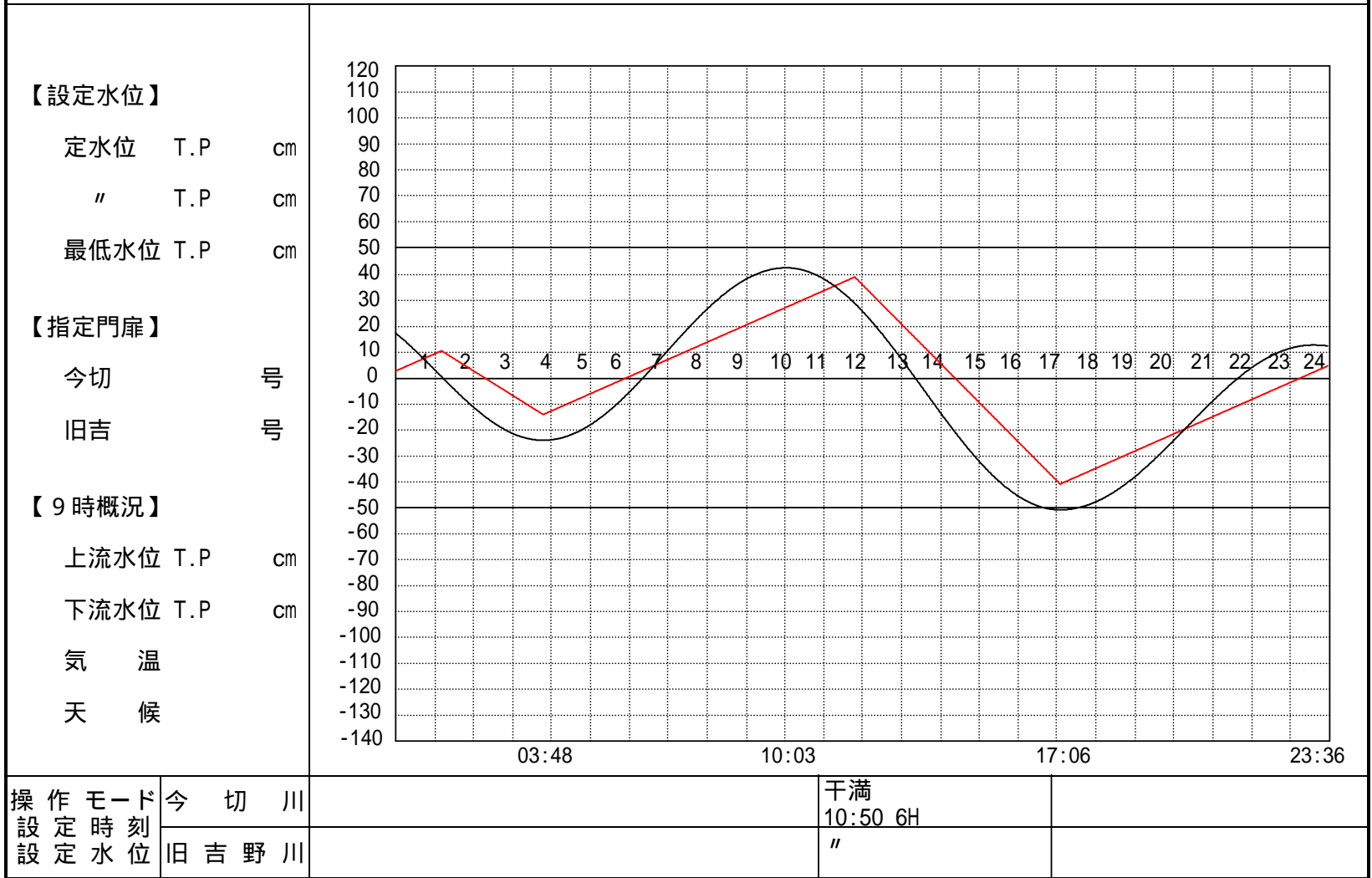
上流水位 T.P cm
 下流水位 T.P cm
 気 温
 天 候



| | | | | |
|-------|---------|--|--|----------------|
| 操作モード | 今 切 川 | | | 干満 10:50 5H |
| 設定時刻 | | | | |
| 設定水位 | 旧 吉 野 川 | | | " |

管 理 日 報

平成 27年 2月 25日 水 曜 日



管 理 日 報

平成 27年 2月 26日 木 曜 日

【設定水位】

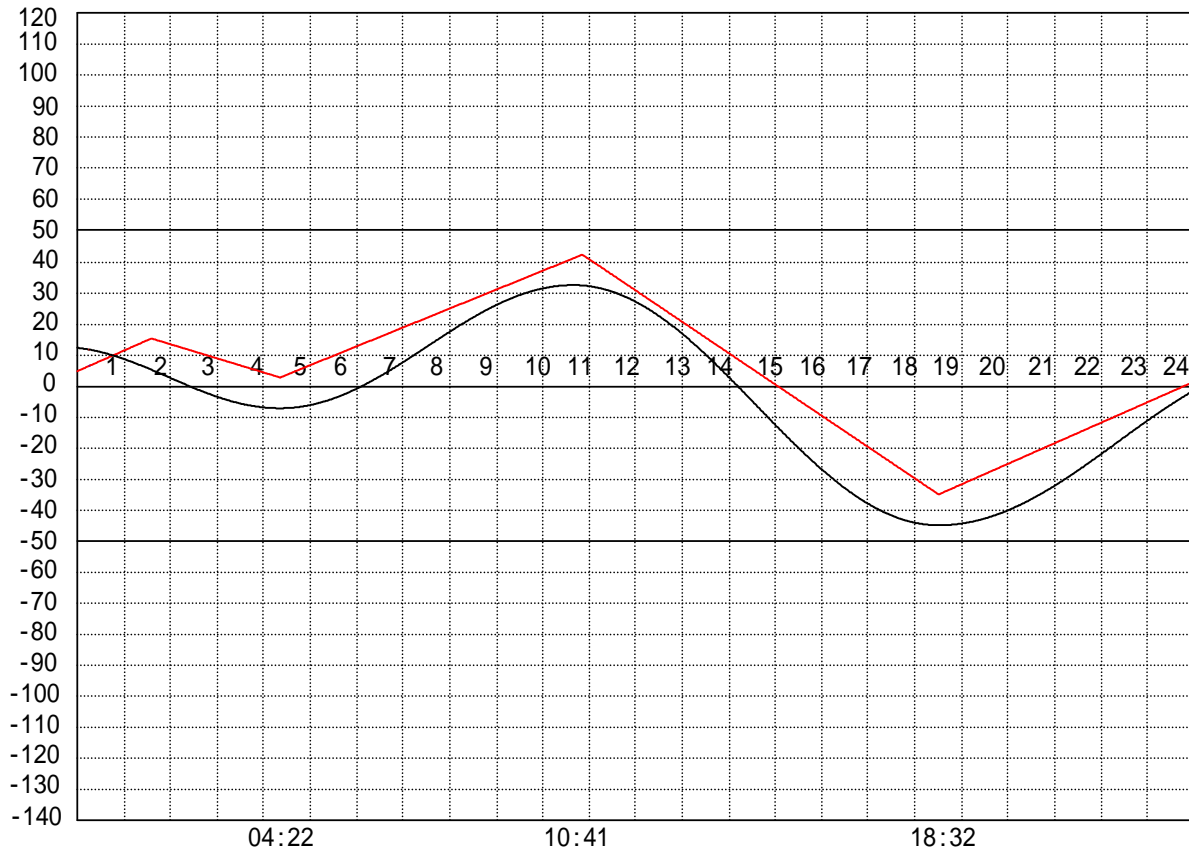
定水位 T.P cm
 " T.P cm
 最低水位 T.P cm

【指定門扉】

今切 号
 旧吉 号

【9時概況】

上流水位 T.P cm
 下流水位 T.P cm
 気 温
 天 候



| | | | |
|-------|---------|----------|--|
| 操作モード | 今 切 川 | 干満 | |
| 設定時刻 | | 11:20 7H | |
| 設定水位 | 旧 吉 野 川 | " | |

管 理 日 報

平成 27年 2月 27日 金 曜 日

【設定水位】

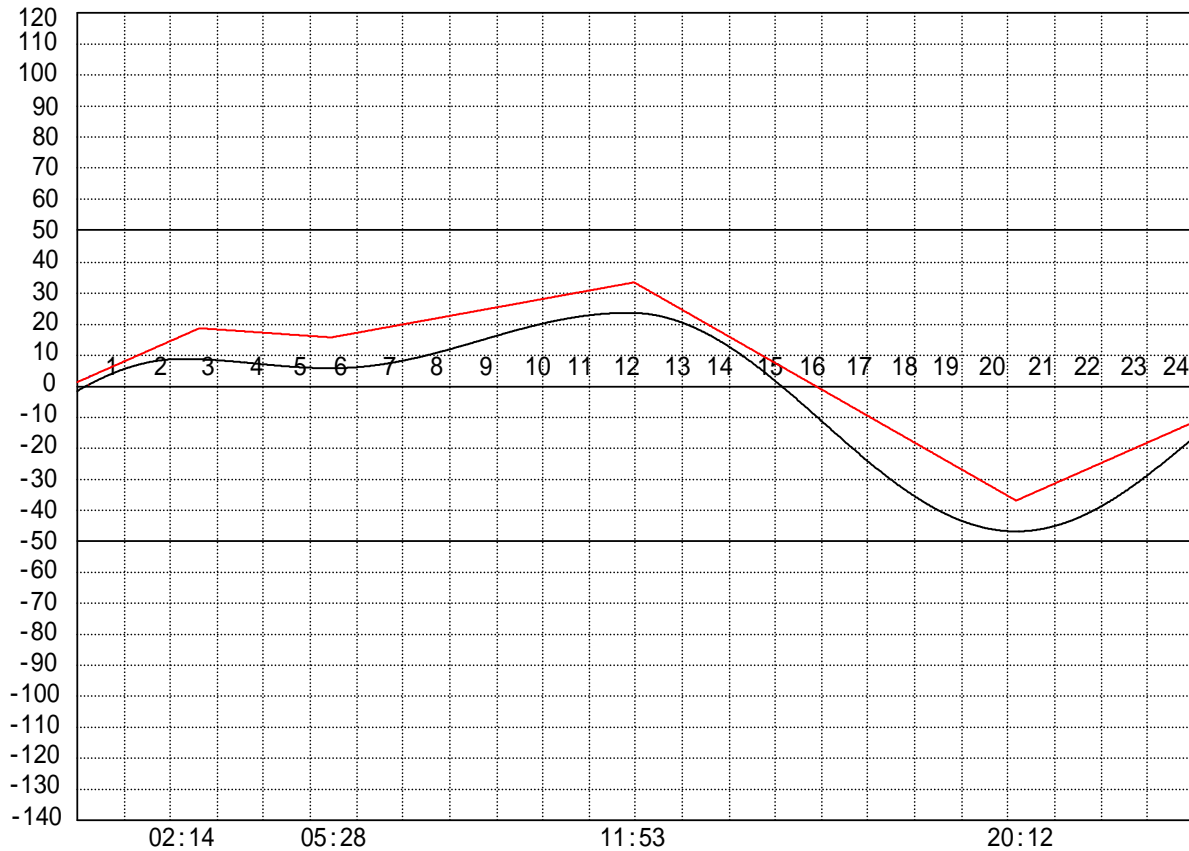
定水位 T.P cm
 " T.P cm
 最低水位 T.P cm

【指定門扉】

今切 号
 旧吉 号

【9時概況】

上流水位 T.P cm
 下流水位 T.P cm
 気 温
 天 候



| | |
|-------|---------|
| 操作モード | 今 切 川 |
| 設定時刻 | |
| 設定水位 | 旧 吉 野 川 |

管 理 日 報

平成 27年 2月 28日 土 曜 日

【設定水位】

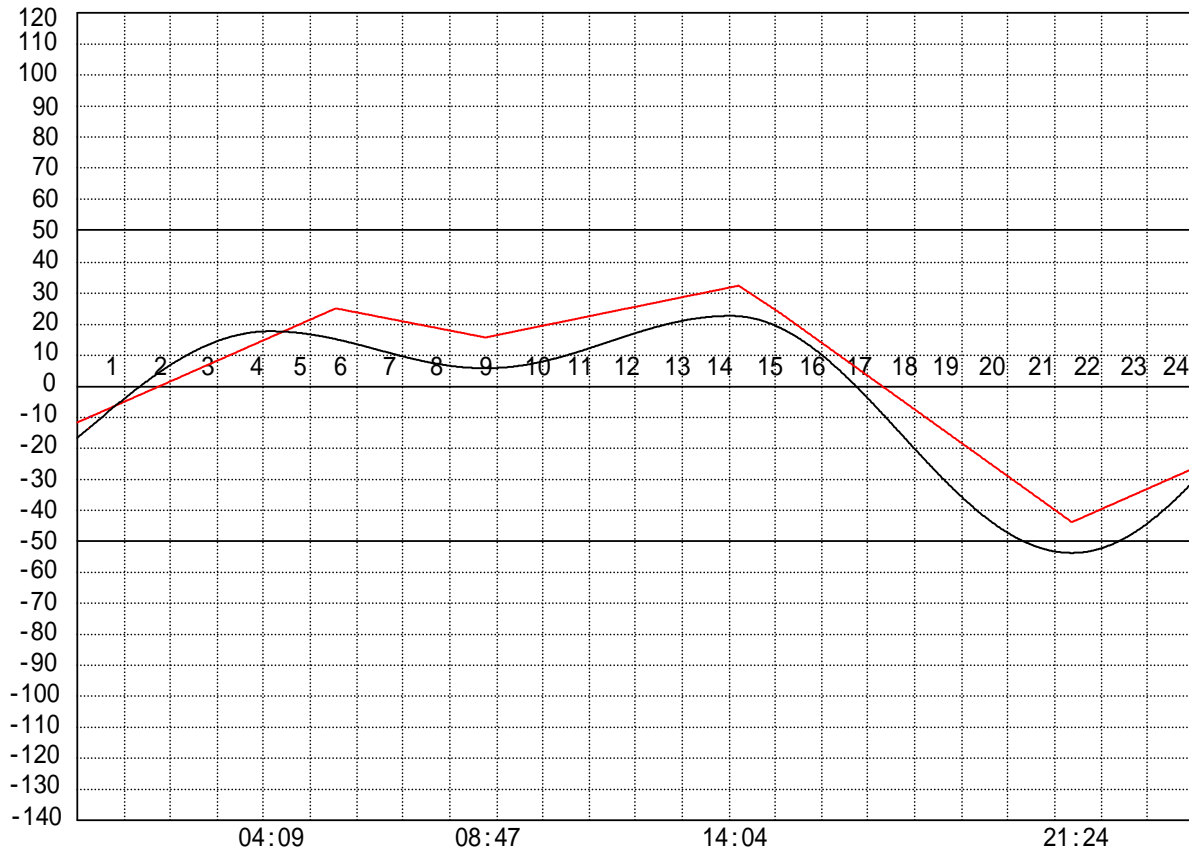
定水位 T.P cm
 " T.P cm
 最低水位 T.P cm

【指定門扉】

今切 号
 旧吉 号

【9時概況】

上流水位 T.P cm
 下流水位 T.P cm
 気 温
 天 候



| | | | |
|-------|---------|----------|--|
| 操作モード | 今 切 川 | 干満 | |
| 設定時刻 | | 15:10 6H | |
| 設定水位 | 旧 吉 野 川 | " | |