

# 管 理 日 報

平成 27年 5月 1日 金 曜 日

**【設定水位】**

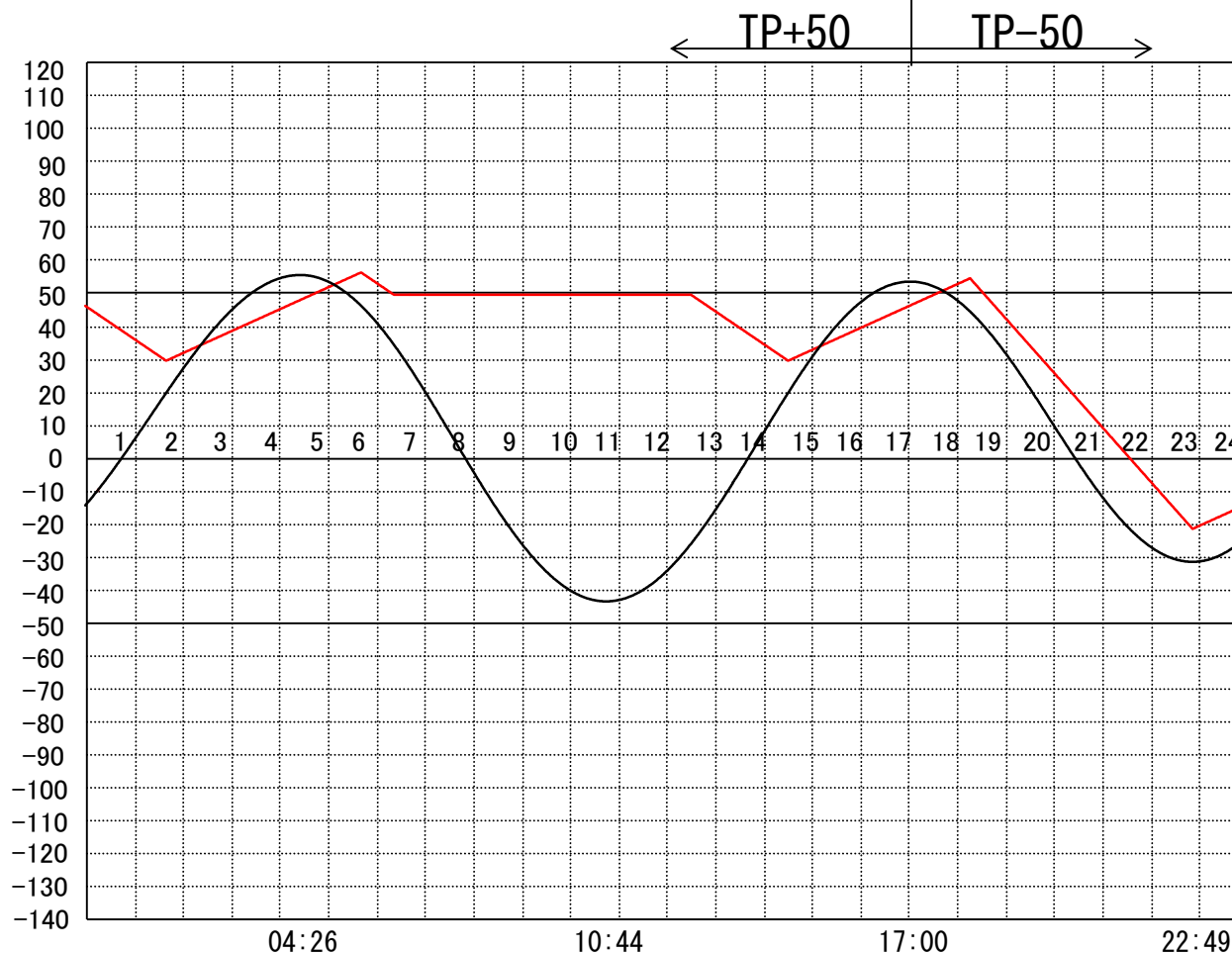
定水位 I T.P cm  
 " II T.P cm  
 最低水位 T.P cm

**【指定門扉】**

今切 号  
 旧吉 号

**【9時概況】**

上流水位 T.P cm  
 下流水位 T.P cm  
 気 温  
 天 候



操作モード	今 切 川			定水位 (Ⅱ)	干満	
設定時刻				12:20 TP+30	17:30 5H	
設定水位	旧吉野川			"	"	

# 管 理 日 報

平成 27年 5月 2日 土曜日

**【設定水位】**

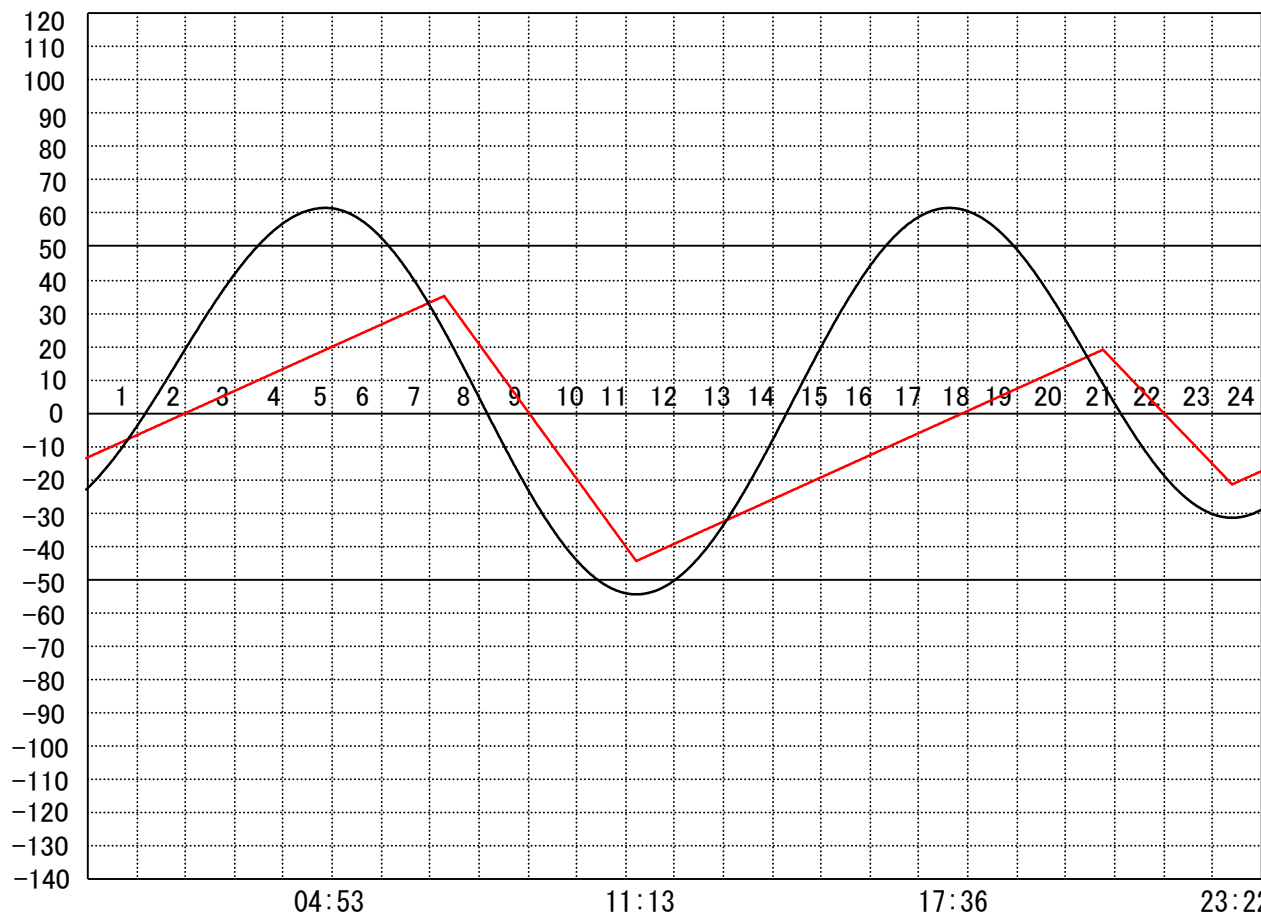
定水位 I T.P cm  
 " II T.P cm  
 最低水位 T.P cm

**【指定門扉】**

今切 号  
 旧吉 号

**【9時概況】**

上流水位 T.P cm  
 下流水位 T.P cm  
 気 温  
 天 候



操作モード	今 切 川	干満	干満
設定時刻		06:00 5H	18:10 5H
設定水位	旧 吉 野 川	"	"

# 管 理 日 報

平成 27年 5月 3日 日 曜 日

**【設定水位】**

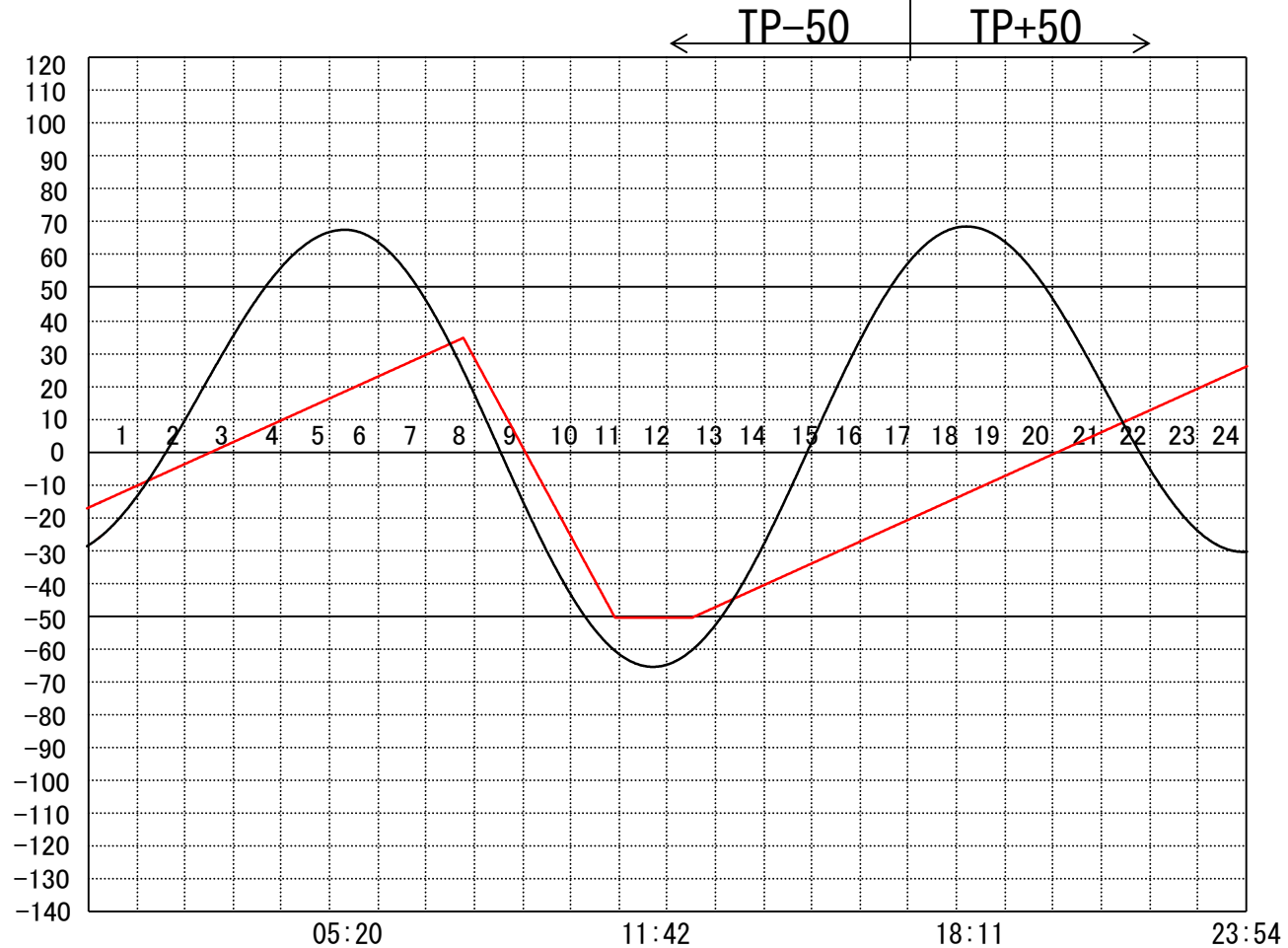
定水位 I T.P cm  
 " II T.P cm  
 最低水位 T.P cm

**【指定門扉】**

今切 号  
 旧吉 号

**【9時概況】**

上流水位 T.P cm  
 下流水位 T.P cm  
 気 温  
 天 候



操作モード	今 切 川
設定時刻	旧 吉 野 川
設定水位	旧 吉 野 川

干満	
06:30 5H	
"	

# 管 理 日 報

平成 27年 5月 4日 月 曜 日

**【設定水位】**

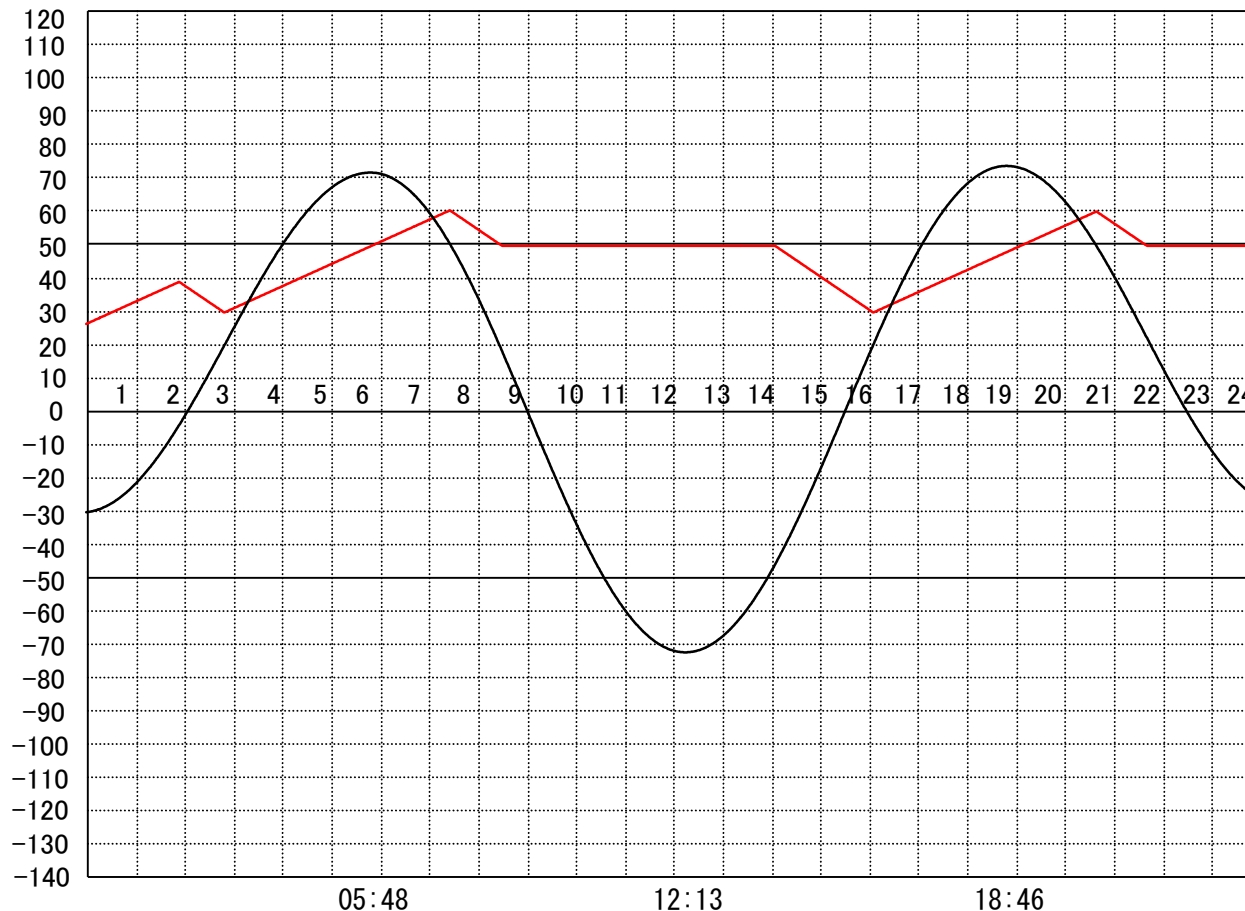
定水位 I T.P      cm  
 "    II T.P        cm  
 最低水位 T.P     cm

**【指定門扉】**

今切                号  
 旧吉                号

**【9時概況】**

上流水位 T.P     cm  
 下流水位 T.P     cm  
 気    温  
 天    候



操作モード	今 切 川		定水位 (Ⅱ)	定水位 (Ⅱ)
設定時刻			01:50 TP+30	14:00 TP+30
設定水位	旧吉野川		"	"

# 管 理 日 報

平成 27年 5月 5日 火曜日

**【設定水位】**

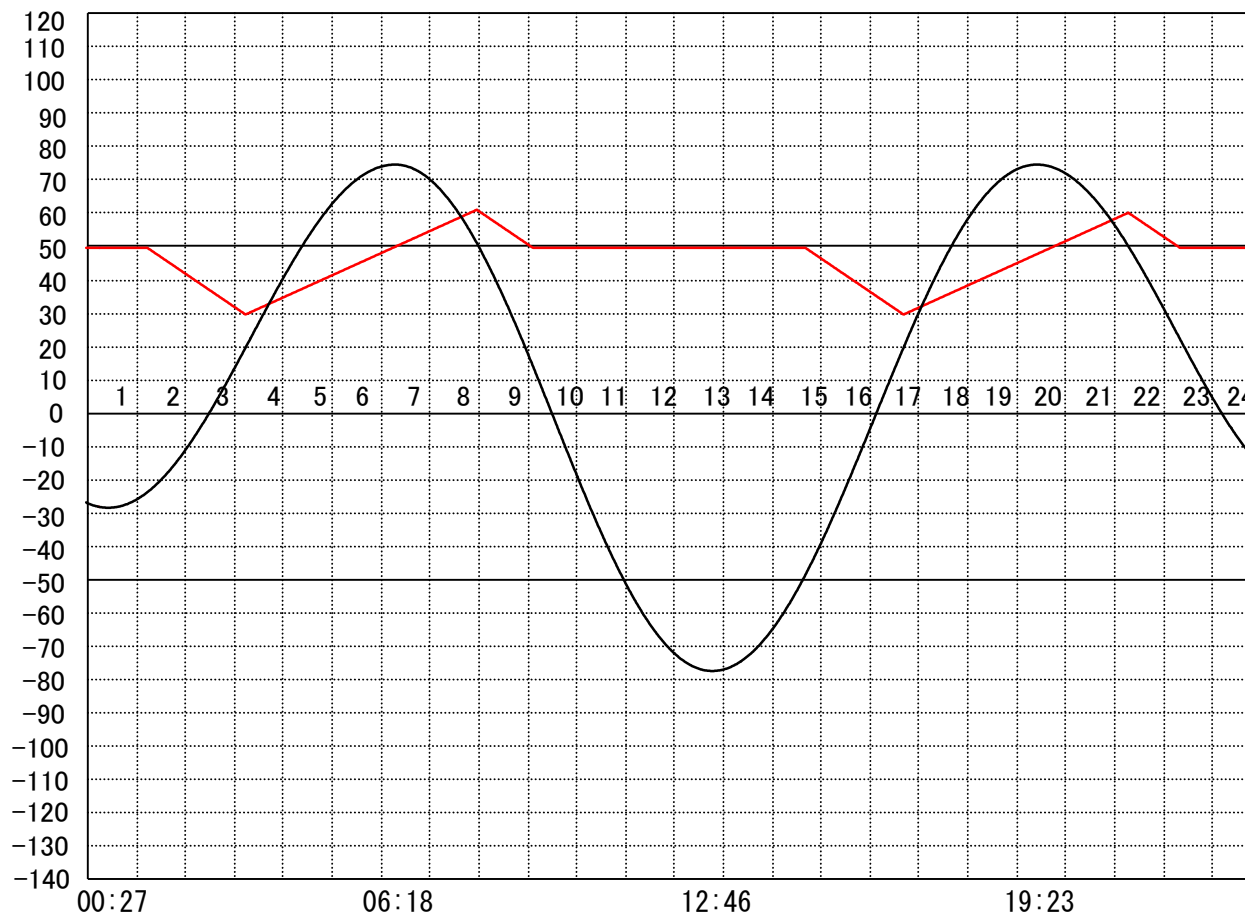
定水位 I T.P      cm  
 "    II T.P        cm  
 最低水位 T.P    cm

**【指定門扉】**

今切                号  
 旧吉                号

**【9時概況】**

上流水位 T.P    cm  
 下流水位 T.P    cm  
 気    温  
 天    候



操作モード	今切川		定水位 (Ⅱ)		定水位 (Ⅱ)
設定時刻			01:10 TP+30		14:40 TP+30
設定水位	旧吉野川		"		"

# 管 理 日 報

平成 27年 5月 6日 水曜日

**【設定水位】**

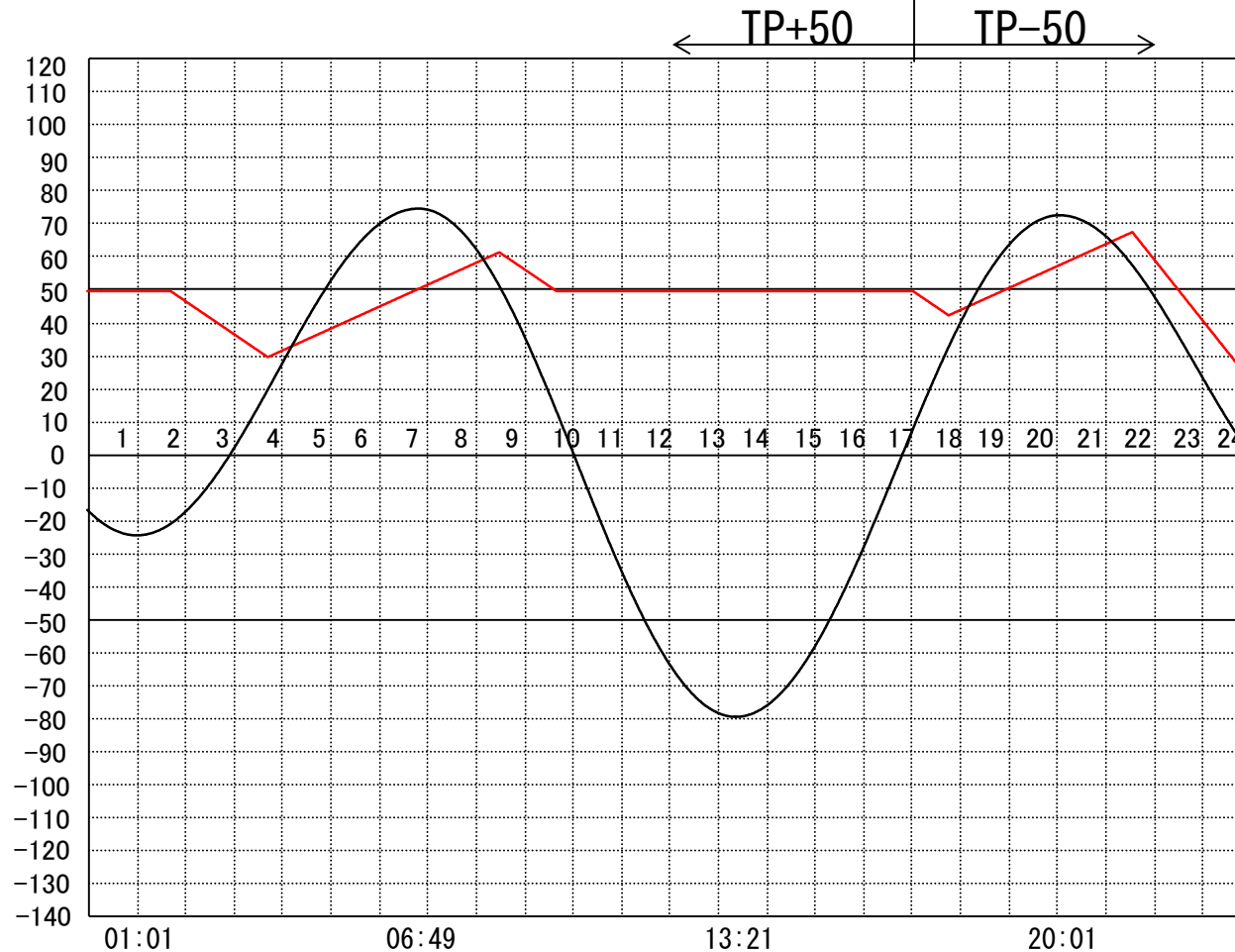
定水位 I T.P cm  
 // II T.P cm  
 最低水位 T.P cm

**【指定門扉】**

今切 号  
 旧吉 号

**【9時概況】**

上流水位 T.P cm  
 下流水位 T.P cm  
 気 温  
 天 候



操作モード	今 切 川		定水位 (Ⅱ)		干満
設定時刻			01:40 TP+30		21:20 4H
設定水位	旧吉野川		"		"

# 管 理 日 報

平成 27年 5月 7日 木曜日

**【設定水位】**

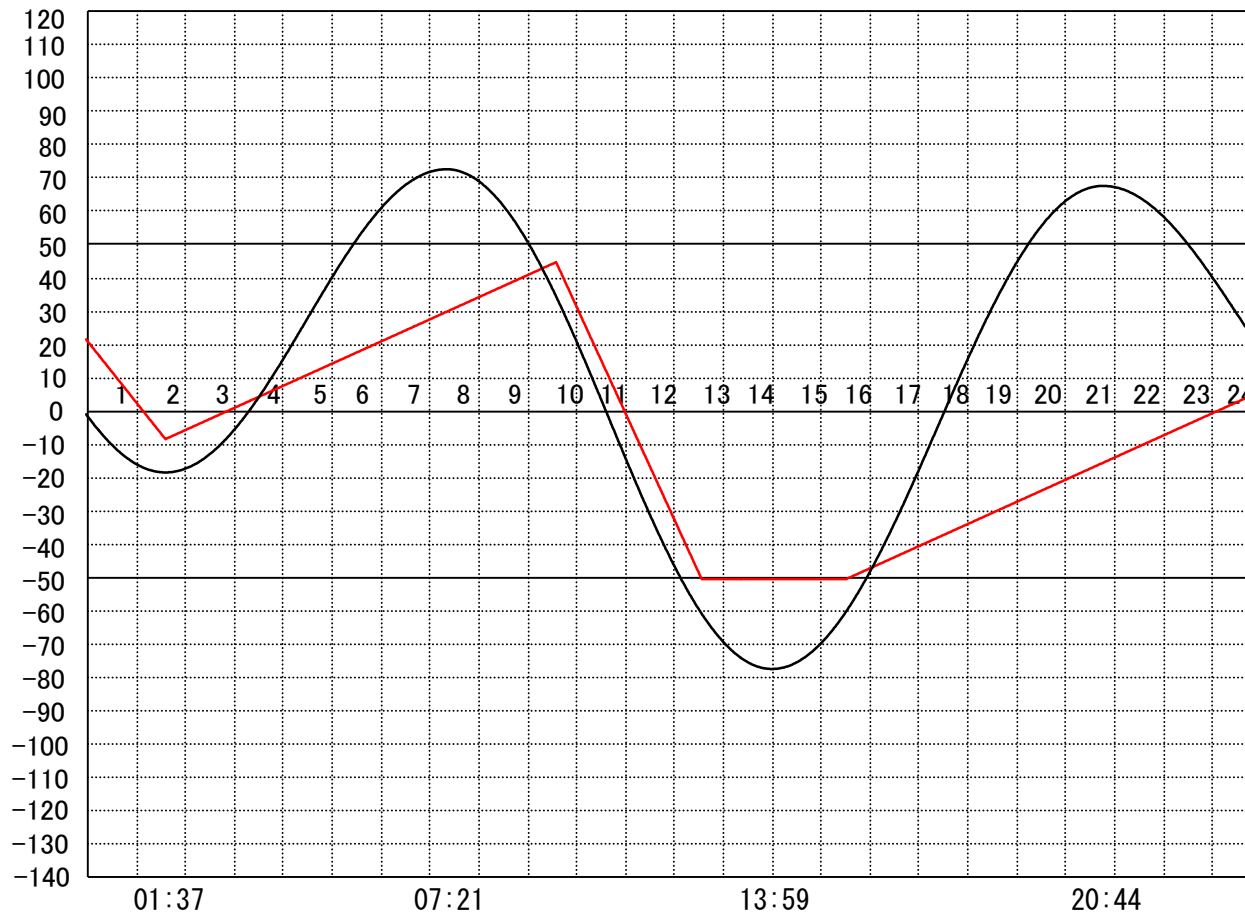
定水位 I T.P cm  
 " II T.P cm  
 最低水位 T.P cm

**【指定門扉】**

今切 号  
 旧吉 号

**【9時概況】**

上流水位 T.P cm  
 下流水位 T.P cm  
 気 温  
 天 候



操作モード	今 切 川			干満	
設定時刻				08:40 5H	
設定水位	旧吉野川			"	

# 管 理 日 報

平成 27年 5月 8日 金 曜 日

**【設定水位】**

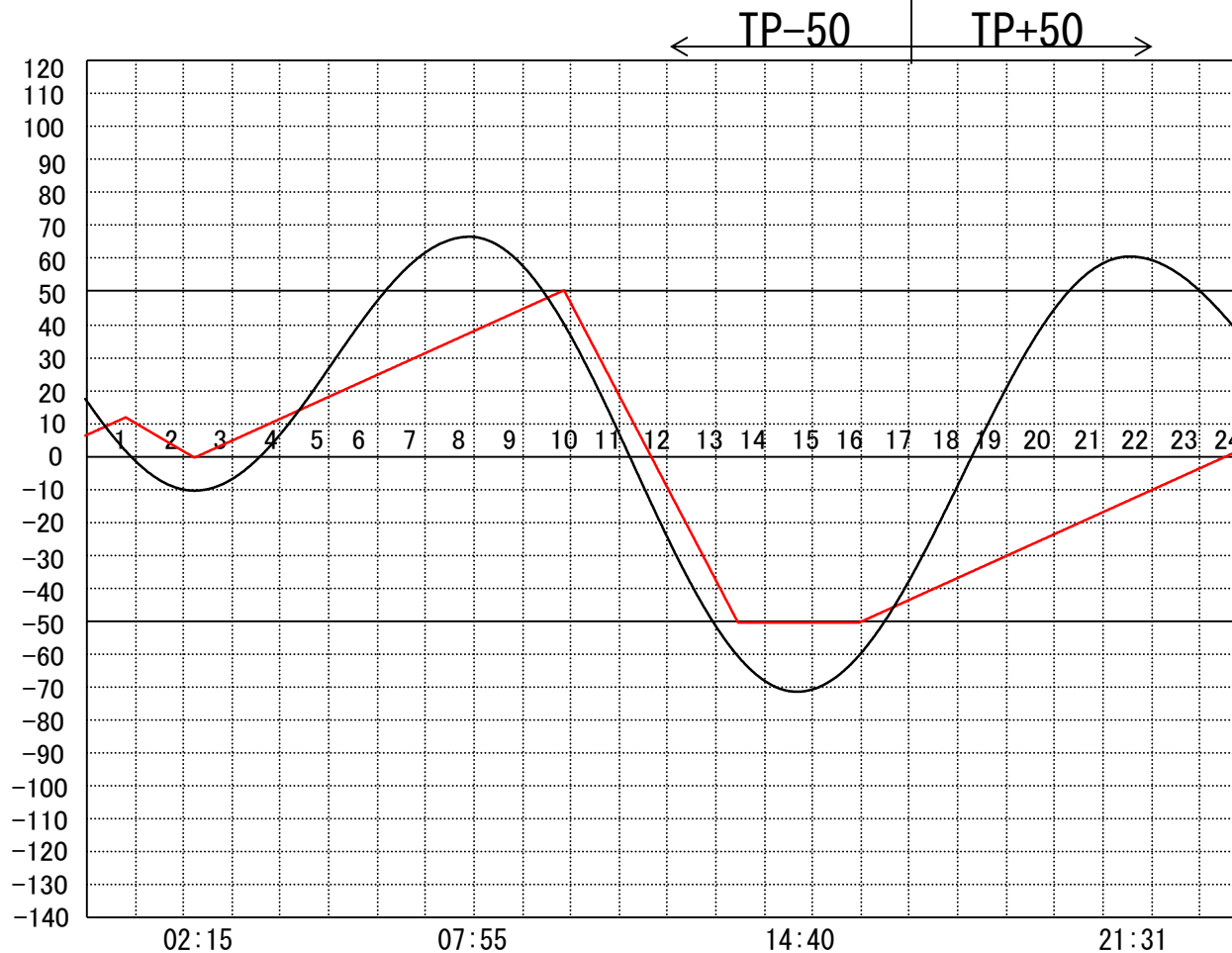
定水位 I T.P cm  
 " II T.P cm  
 最低水位 T.P cm

**【指定門扉】**

今切 号  
 旧吉 号

**【9時概況】**

上流水位 T.P cm  
 下流水位 T.P cm  
 気 温  
 天 候



操作モード	今 切 川	干満	
設定時刻		09:20 5H	
設定水位	旧 吉 野 川	"	



# 管 理 日 報

平成 27年 5月 9日 土曜日

**【設定水位】**

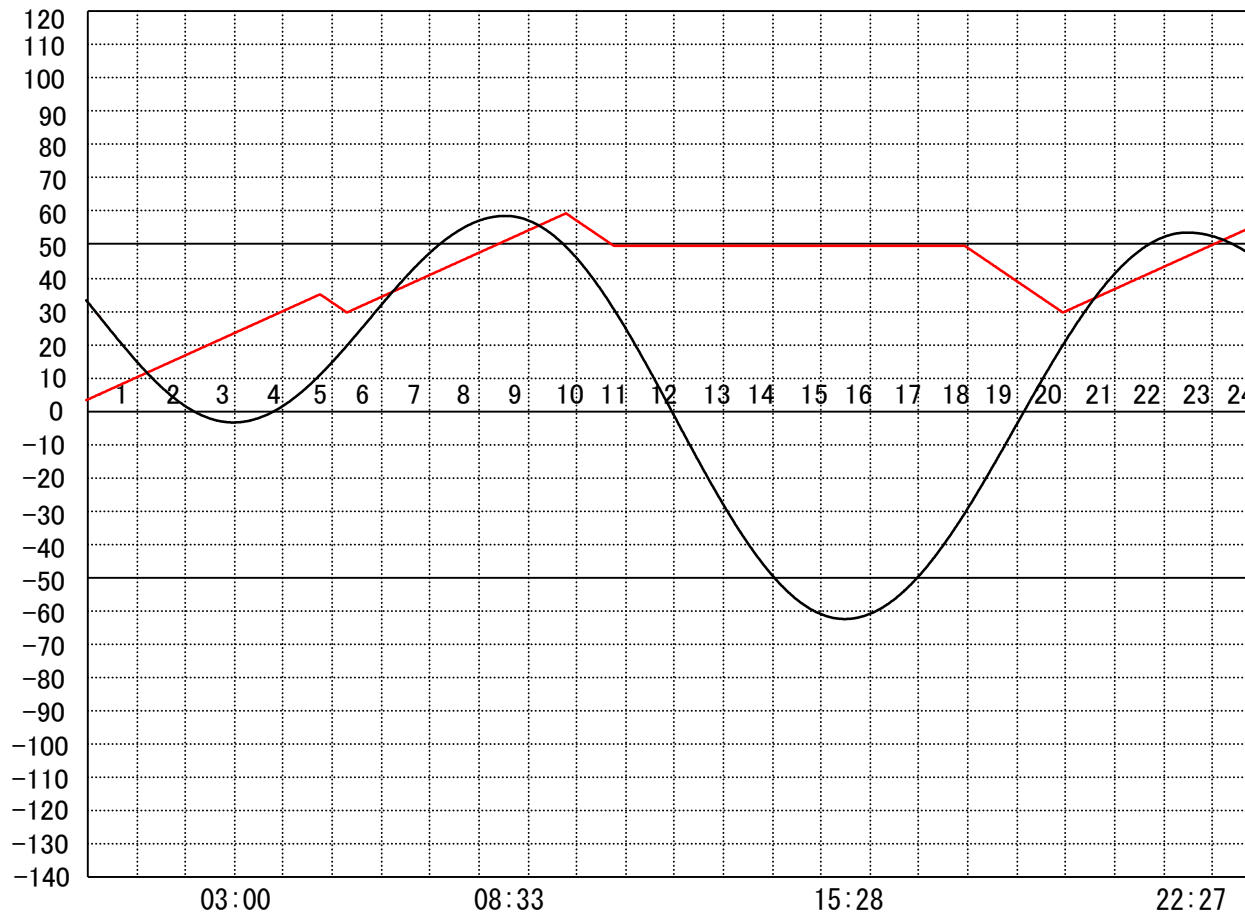
定水位 I T.P      cm  
 "    II T.P        cm  
 最低水位 T.P    cm

**【指定門扉】**

今切            号  
 旧吉            号

**【9時概況】**

上流水位 T.P    cm  
 下流水位 T.P    cm  
 気    温  
 天    候



操作モード	今切川		定水位 (Ⅱ)	定水位 (Ⅱ)
設定時刻			04:40 TP+30	17:50 TP+30
設定水位	旧吉野川		"	"

# 管 理 日 報

平成 27年 5月 10日 日 曜 日

**【設定水位】**

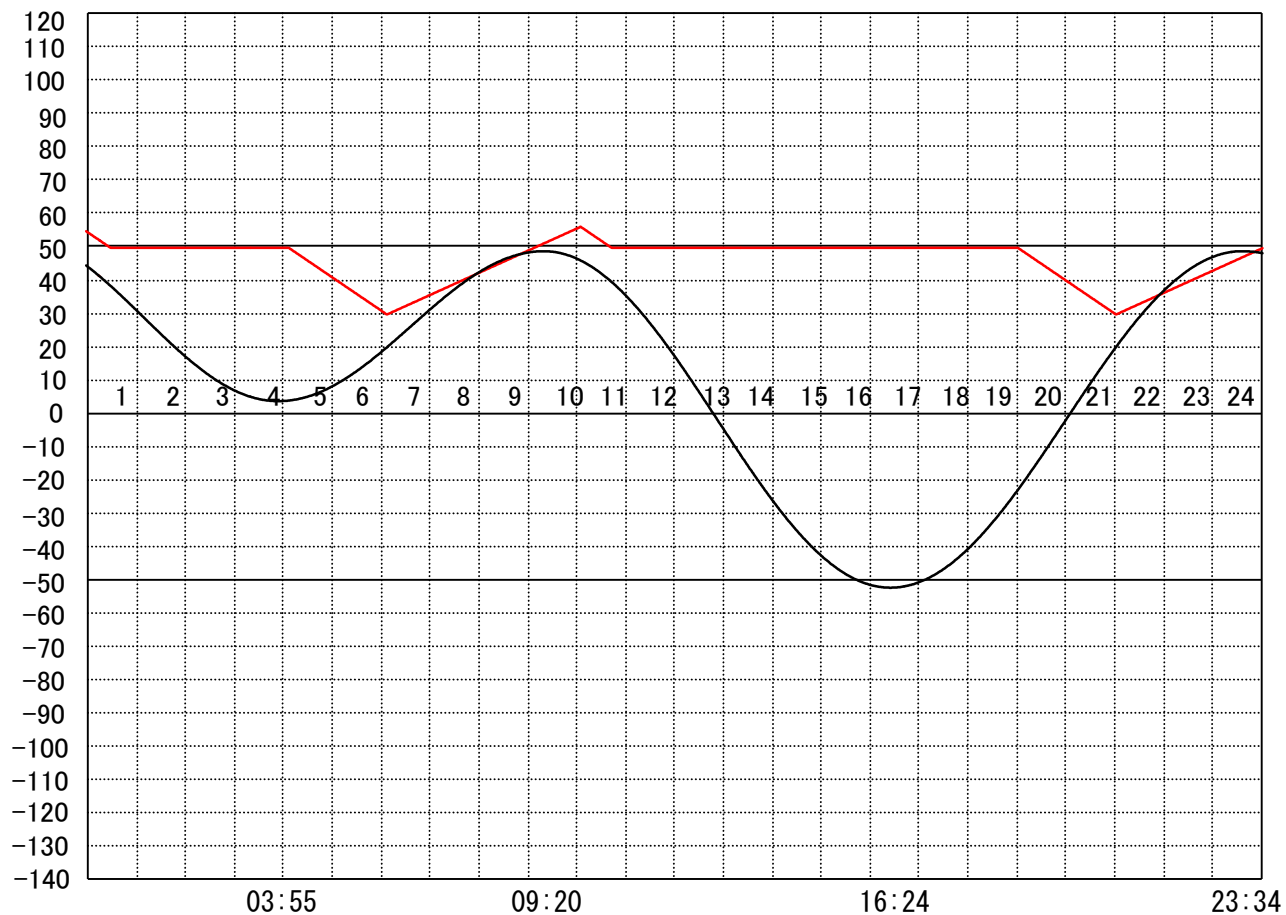
定水位 I T.P cm  
 " II T.P cm  
 最低水位 T.P cm

**【指定門扉】**

今切 号  
 旧吉 号

**【9時概況】**

上流水位 T.P cm  
 下流水位 T.P cm  
 気 温  
 天 候



操作モード	今 切 川		定水 位 (Ⅱ)		定水位 (Ⅱ)
設定時刻			04:00 TP+30		19:00 TP+30
設定水位	旧吉野川		"		"

# 管 理 日 報

平成 27年 5月 11日 月 曜日

## 【設定水位】

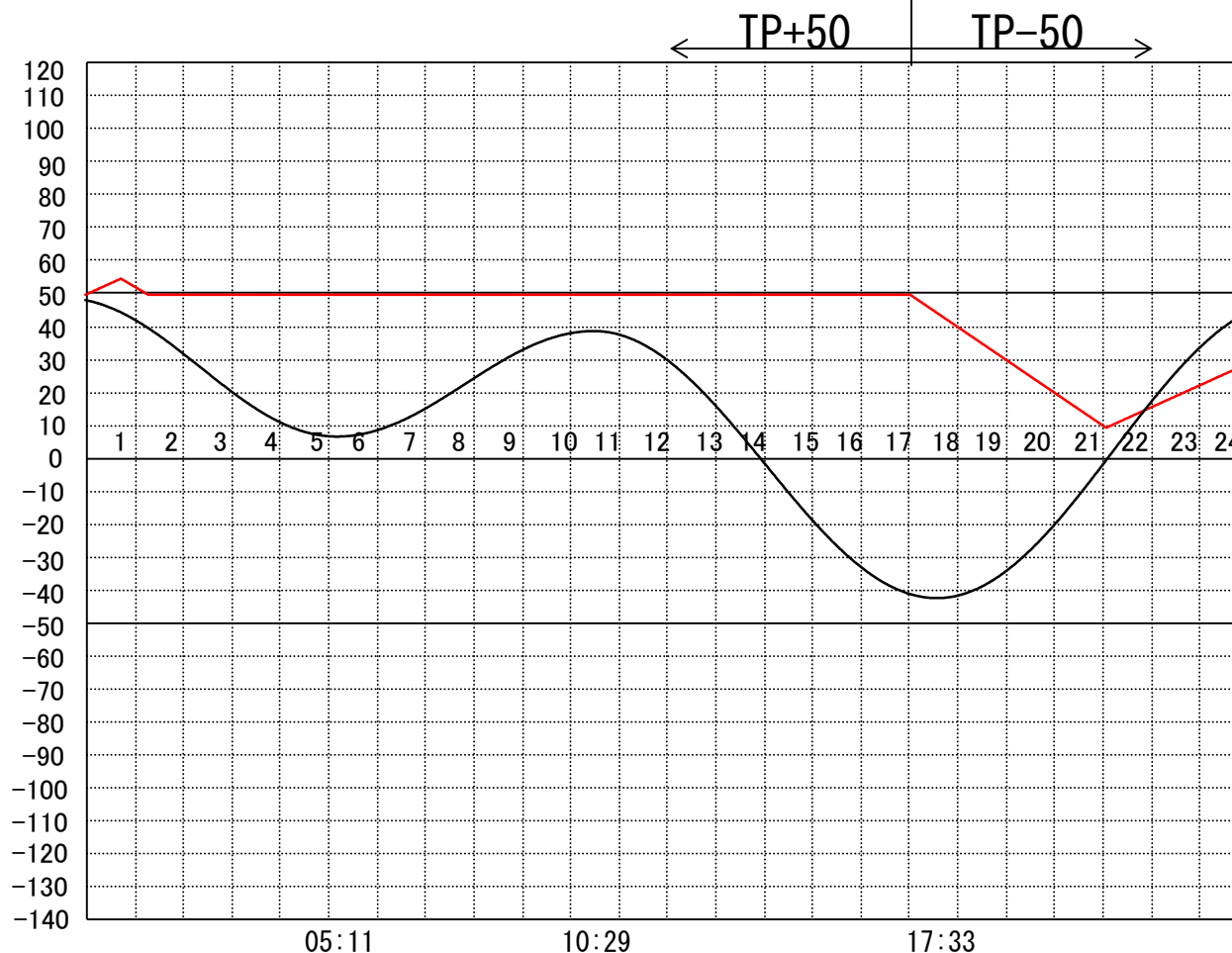
定水位 I T.P cm  
 " II T.P cm  
 最低水位 T.P cm

## 【指定門扉】

今切 号  
 旧吉 号

## 【9時概況】

上流水位 T.P cm  
 下流水位 T.P cm  
 気 温  
 天 候



操作モード	今 切 川
設定時刻	
設定水位	旧 吉 野 川

# 管 理 日 報

平成 27年 5月 12日 火 曜 日

## 【設定水位】

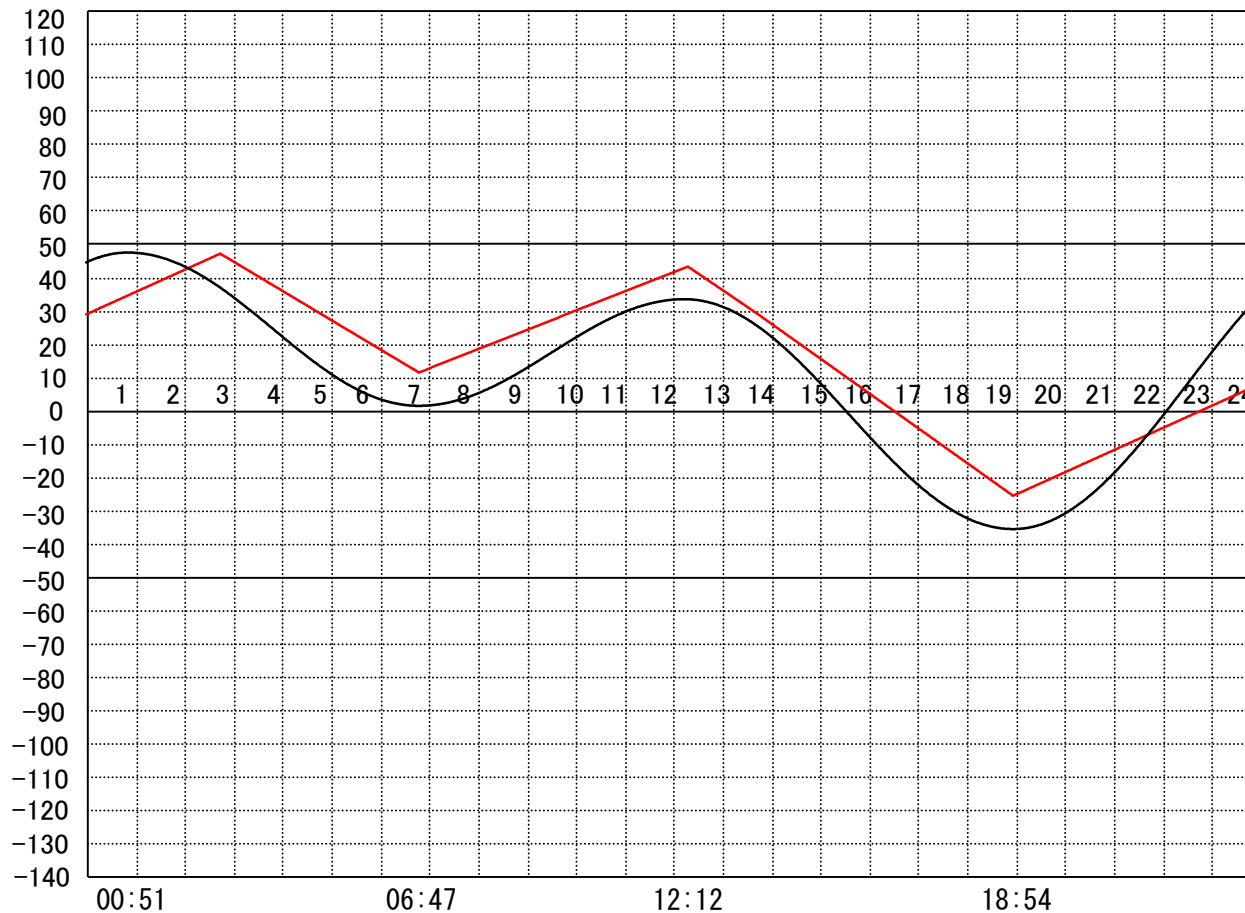
定水位 I T.P cm  
 // II T.P cm  
 最低水位 T.P cm

## 【指定門扉】

今切 号  
 旧吉 号

## 【9時概況】

上流水位 T.P cm  
 下流水位 T.P cm  
 気 温  
 天 候



操作モード	今 切 川
設定時刻	
設定水位	旧 吉 野 川

干満	
13:40 5H	
//	

# 管 理 日 報

平成 27年 5月 13日 水 曜 日

**【設定水位】**

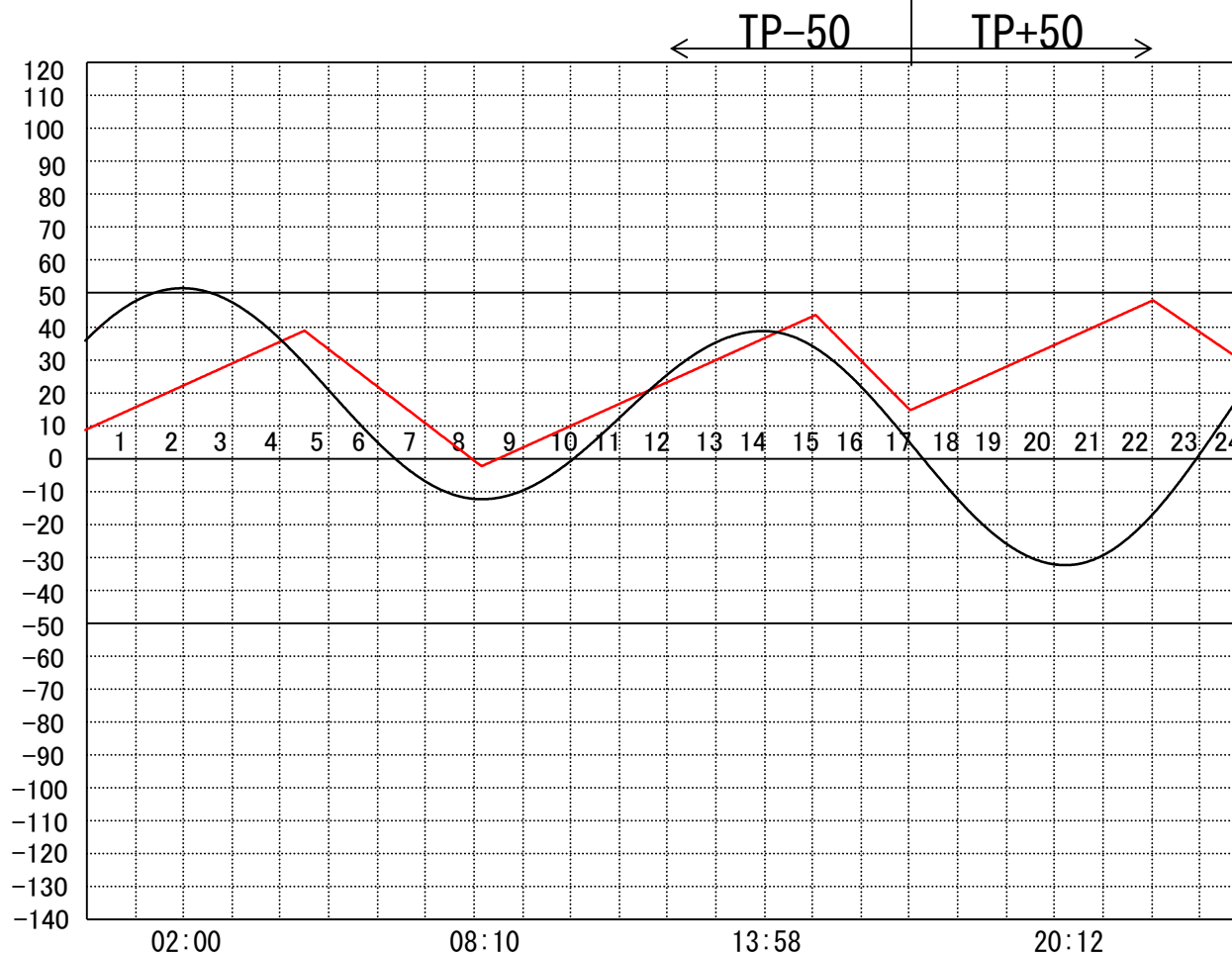
定水位 I T.P cm  
 " II T.P cm  
 最低水位 T.P cm

**【指定門扉】**

今切 号  
 旧吉 号

**【9時概況】**

上流水位 T.P cm  
 下流水位 T.P cm  
 気 温  
 天 候



操作モード	今 切 川		干満		干満	定水位 (Ⅱ)
設定時刻			02:50 5H		14:30 2H	22:00 TP+30
設定水位	旧吉野川		"		"	"

# 管 理 日 報

平成 27年 5月 14日 木 曜 日

**【設定水位】**

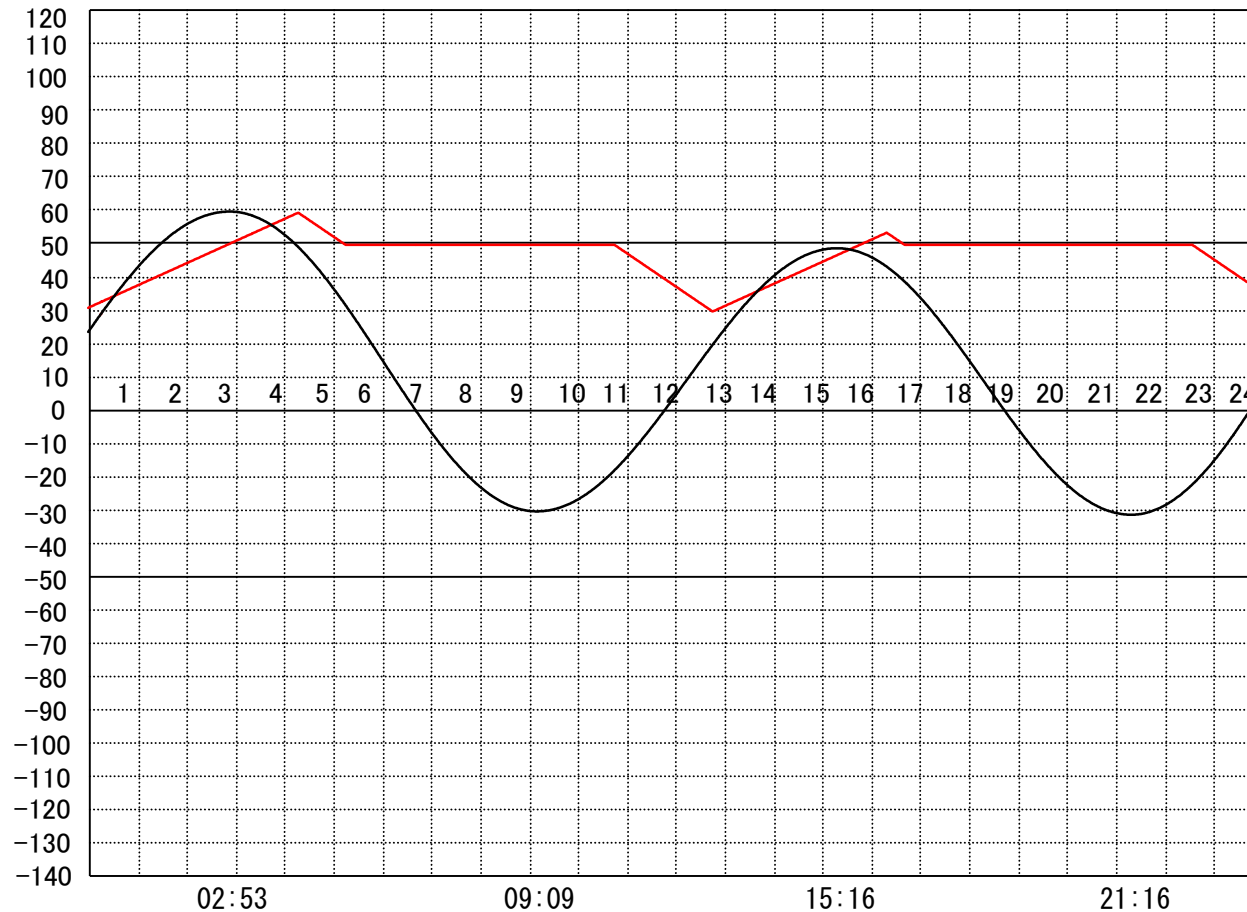
定水位 I T.P cm  
 // II T.P cm  
 最低水位 T.P cm

**【指定門扉】**

今切 号  
 旧吉 号

**【9時概況】**

上流水位 T.P cm  
 下流水位 T.P cm  
 気 温  
 天 候



操作モード	今 切 川		定水位 (Ⅱ)	定水位 (Ⅱ)
設定時刻			10:40 TP+30	22:30 TP+30
設定水位	旧吉野川		''	''

# 管 理 日 報

平成 27年 5月 15日 金 曜 日

**【設定水位】**

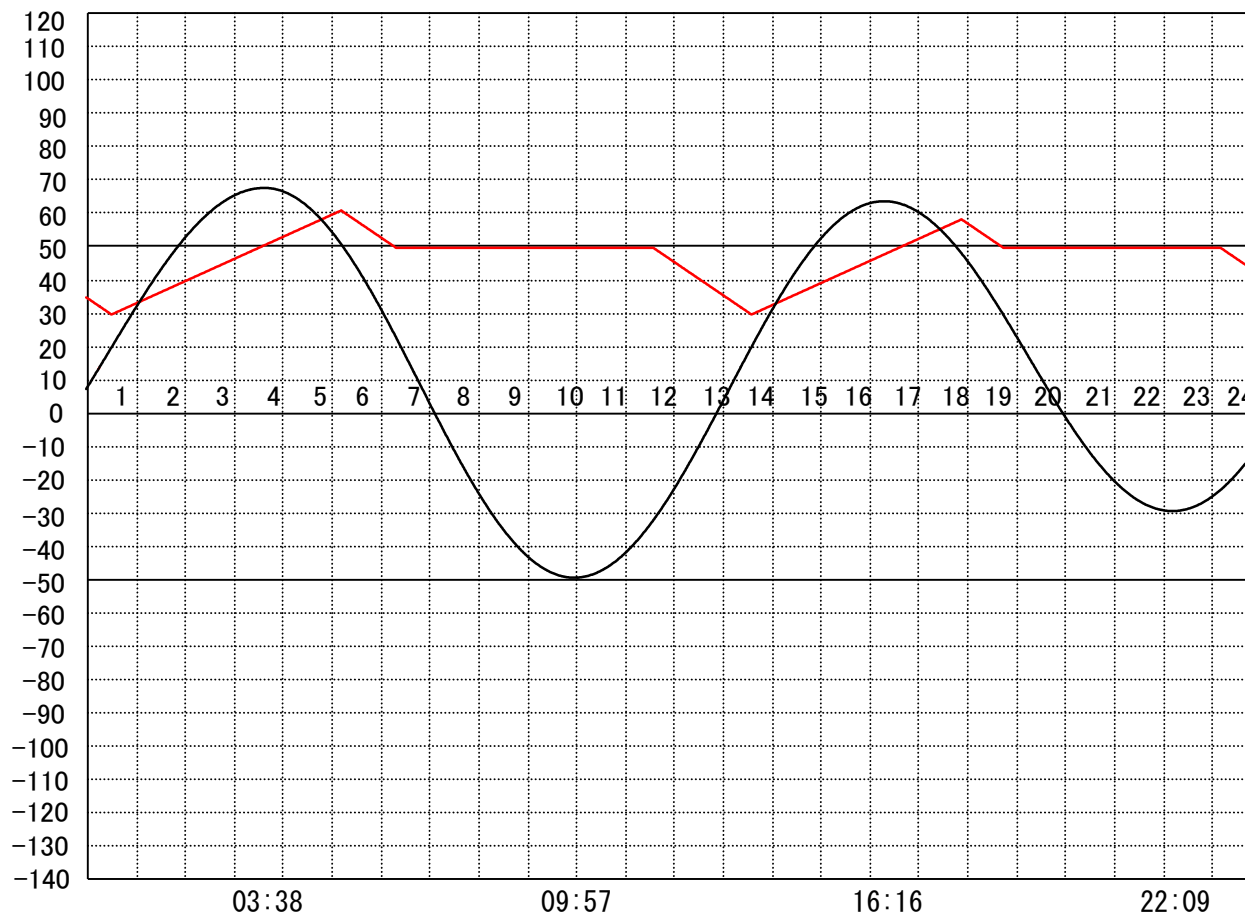
定水位 I T.P cm  
 // II T.P cm  
 最低水位 T.P cm

**【指定門扉】**

今切 号  
 旧吉 号

**【9時概況】**

上流水位 T.P cm  
 下流水位 T.P cm  
 気 温  
 天 候



操作モード	今 切 川			定水 位 (Ⅱ)	定水位 (Ⅱ)
設定時刻				11:30 TP+30	23:00 TP+30
設定水位	旧吉野川			"	"

# 管 理 日 報

平成 27年 5月 16日 土 曜 日

**【設定水位】**

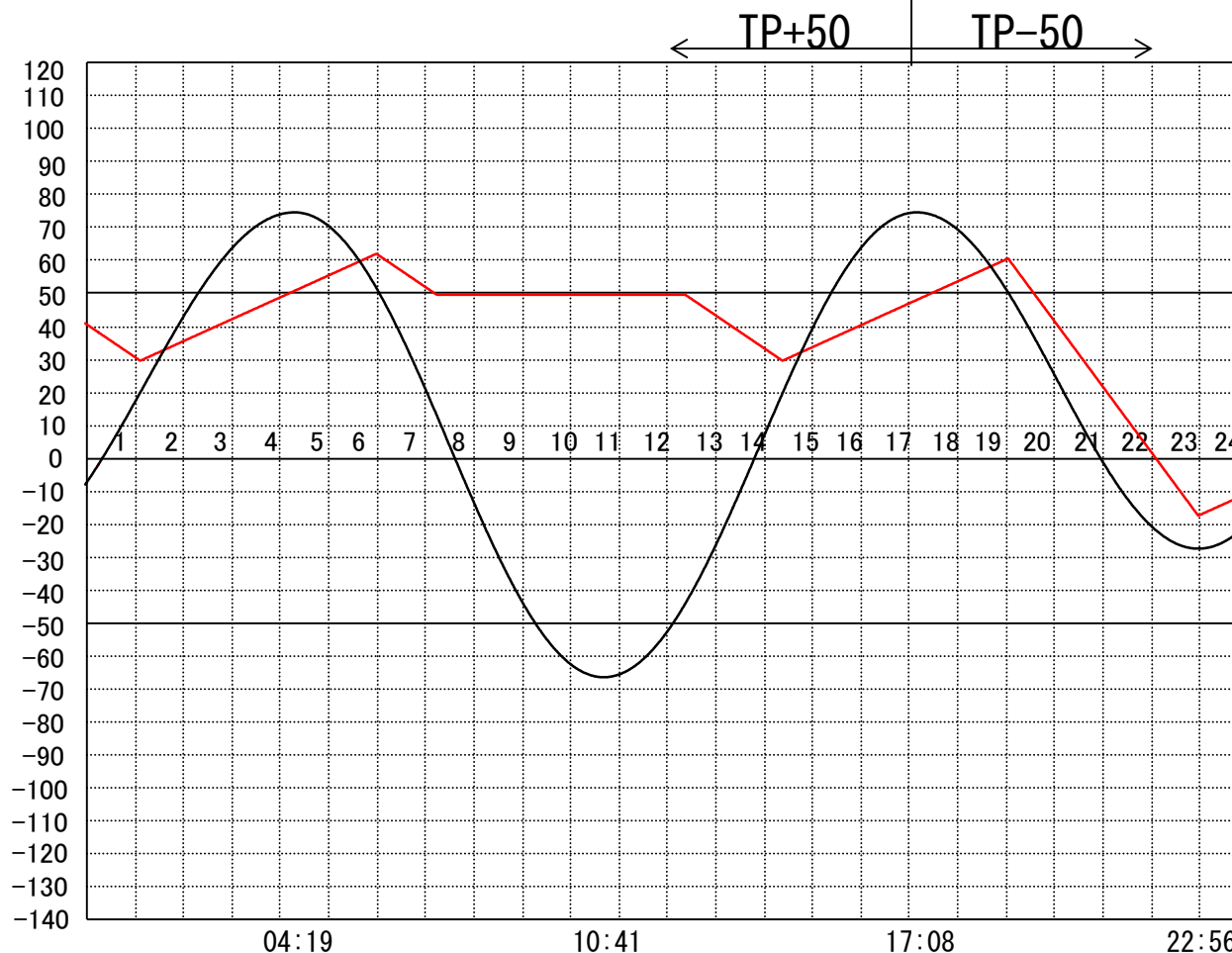
定水位 I T.P cm  
 // II T.P cm  
 最低水位 T.P cm

**【指定門扉】**

今切 号  
 旧吉 号

**【9時概況】**

上流水位 T.P cm  
 下流水位 T.P cm  
 気 温  
 天 候



操作モード	今 切 川			定水位 (Ⅱ)	干満	
設定時刻				12:20 TP+30	17:40 5H	
設定水位	旧吉野川			"	"	



# 管 理 日 報

平成 27年 5月 17日 日 曜 日

**【設定水位】**

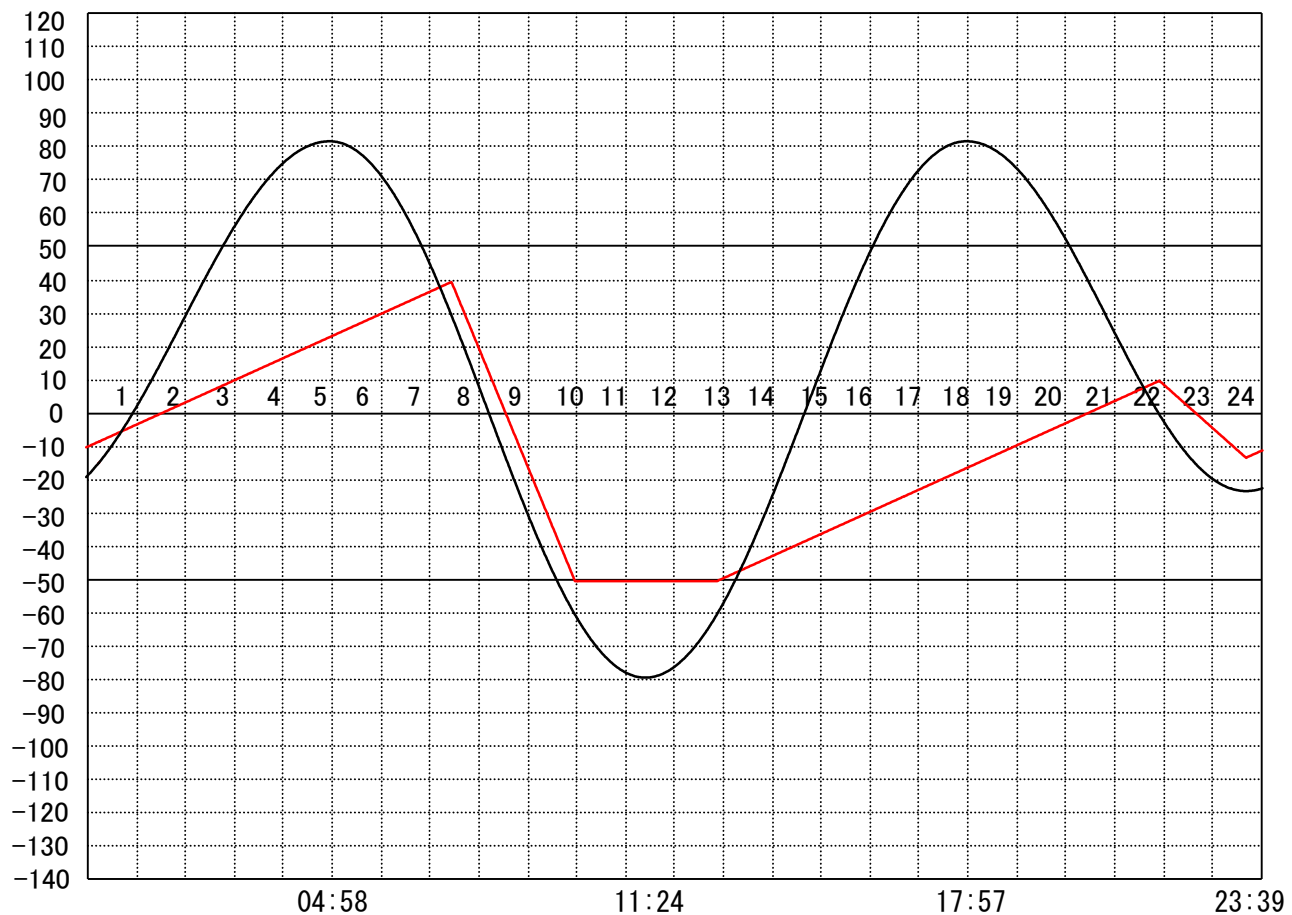
定水位 I T.P cm  
 " II T.P cm  
 最低水位 T.P cm

**【指定門扉】**

今切 号  
 旧吉 号

**【9時概況】**

上流水位 T.P cm  
 下流水位 T.P cm  
 気 温  
 天 候



操作モード	今 切 川	干満	干満
設定時刻		06:10 5H	19:20 4H
設定水位	旧 吉 野 川	"	"

# 管 理 日 報

平成 27年 5月 18日 月 曜日

**【設定水位】**

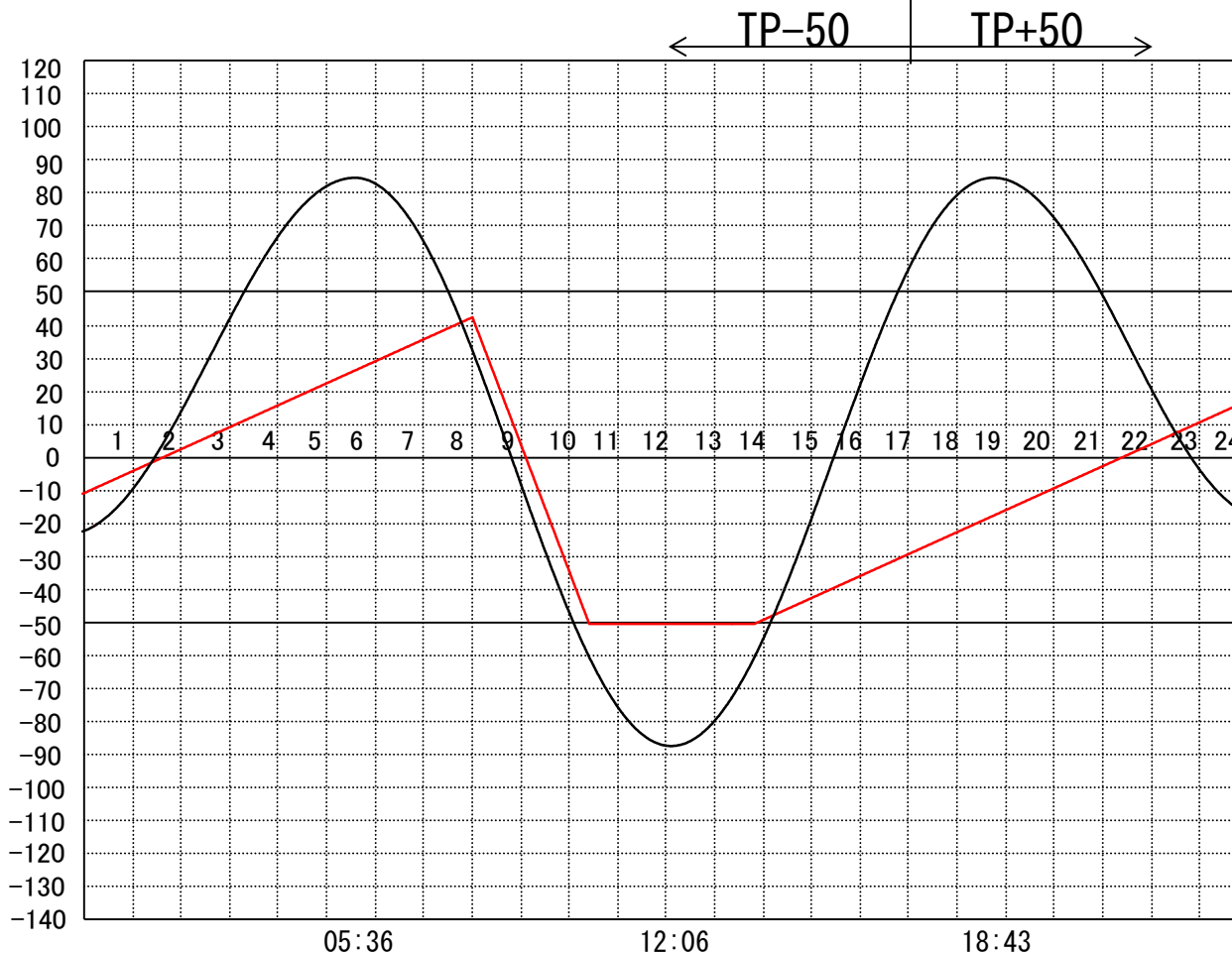
定水位 I T.P cm  
 " II T.P cm  
 最低水位 T.P cm

**【指定門扉】**

今切 号  
 旧吉 号

**【9時概況】**

上流水位 T.P cm  
 下流水位 T.P cm  
 気 温  
 天 候



操作モード	今 切 川
設定時刻	旧 吉 野 川
設定水位	

干満	
06:50 5H	
"	

# 管 理 日 報

平成 27年 5月 19日 火 曜 日

**【設定水位】**

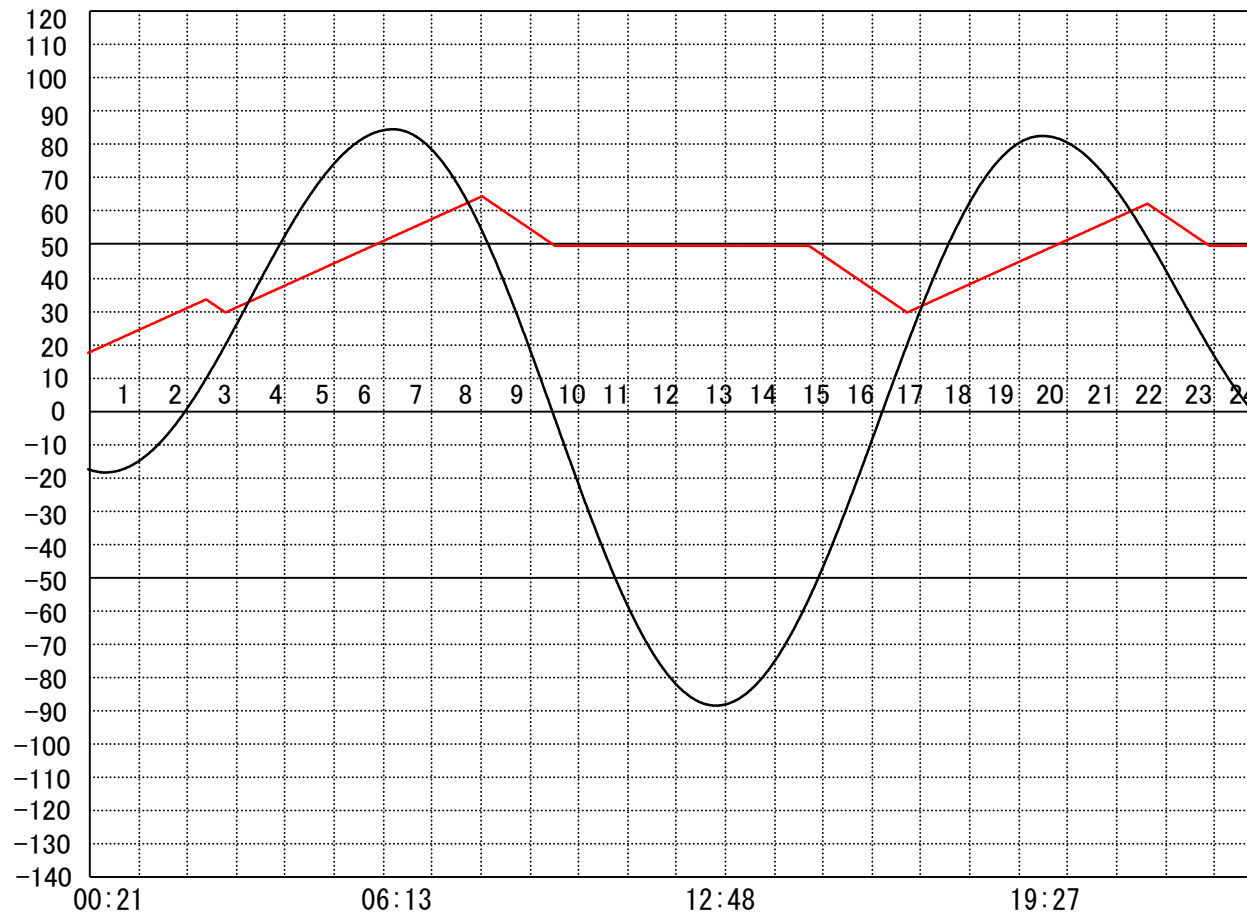
定水位 I T.P cm  
 " II T.P cm  
 最低水位 T.P cm

**【指定門扉】**

今切 号  
 旧吉 号

**【9時概況】**

上流水位 T.P cm  
 下流水位 T.P cm  
 気 温  
 天 候



操作モード	今 切 川	定水位 (Ⅱ)	定水位 (Ⅱ)
設定時刻		02:20 TP+30	14:40 TP+30
設定水位	旧吉野川	"	"

# 管 理 日 報

平成 27年 5月 20日 水 曜 日

## 【設定水位】

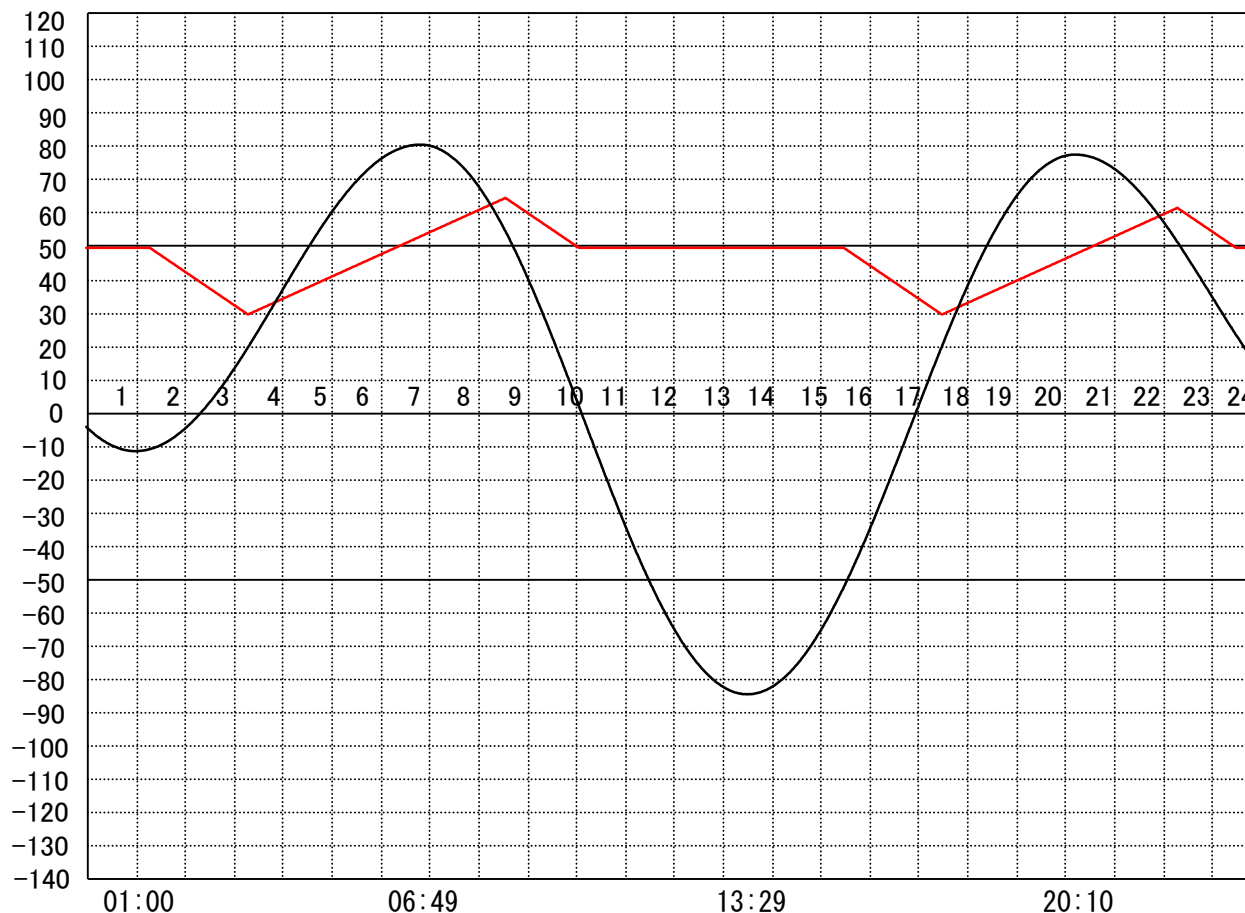
定水位 I T.P cm  
 " II T.P cm  
 最低水位 T.P cm

## 【指定門扉】

今切 号  
 旧吉 号

## 【9時概況】

上流水位 T.P cm  
 下流水位 T.P cm  
 気 温  
 天 候



操作モード	今 切 川	定水 位 (Ⅱ)	定水 位 (Ⅱ)
設定時刻		01:10 TP+30	15:20 TP+30
設定水位	旧 吉 野 川	"	"

# 管 理 日 報

平成 27年 5月 21日 木 曜 日

**【設定水位】**

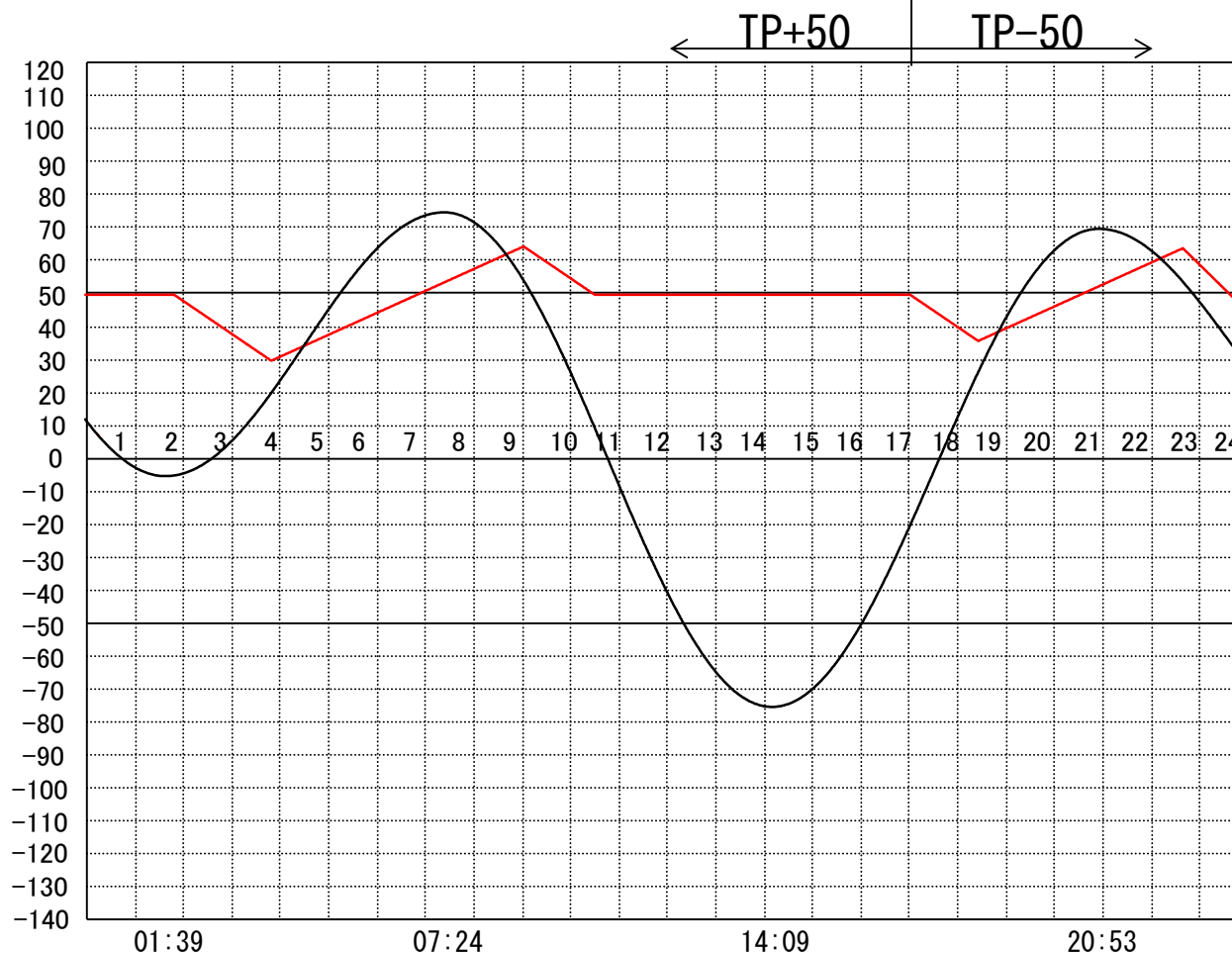
定水位 I T.P cm  
 " II T.P cm  
 最低水位 T.P cm

**【指定門扉】**

今切 号  
 旧吉 号

**【9時概況】**

上流水位 T.P cm  
 下流水位 T.P cm  
 気 温  
 天 候



操作モード	今 切 川		定水位 (Ⅱ)		干満
設定時刻			01:50 TP+30		22:00 4H
設定水位	旧吉野川		"		"

# 管 理 日 報

平成 27年 5月 22日 金 曜日

**【設定水位】**

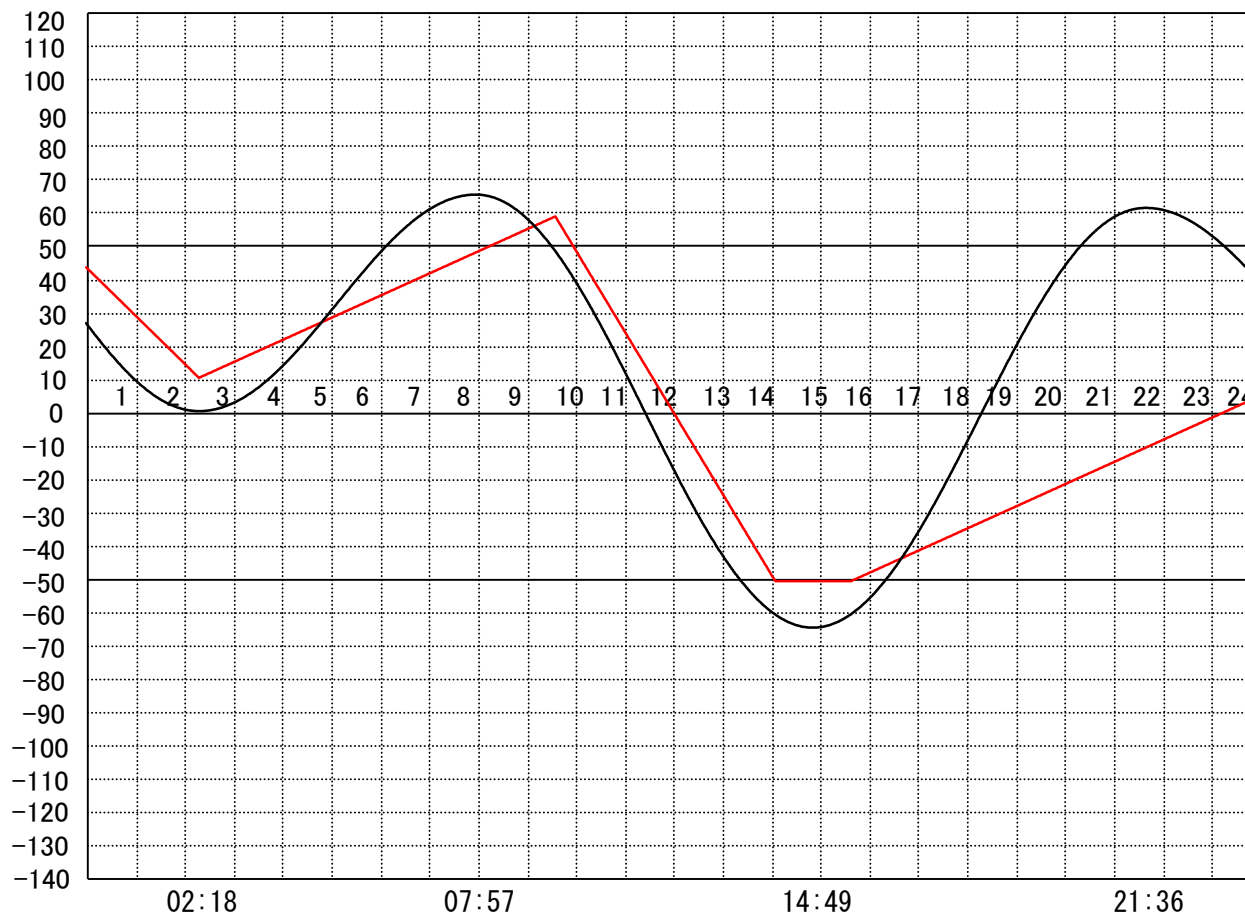
定水位 I T.P cm  
 // II T.P cm  
 最低水位 T.P cm

**【指定門扉】**

今切 号  
 旧吉 号

**【9時概況】**

上流水位 T.P cm  
 下流水位 T.P cm  
 気 温  
 天 候



操作モード	今 切 川		干満
設定時刻			08:30 6H
設定水位	旧 吉 野 川		//

# 管 理 日 報

平成 27年 5月 23日 土 曜 日

**【設定水位】**

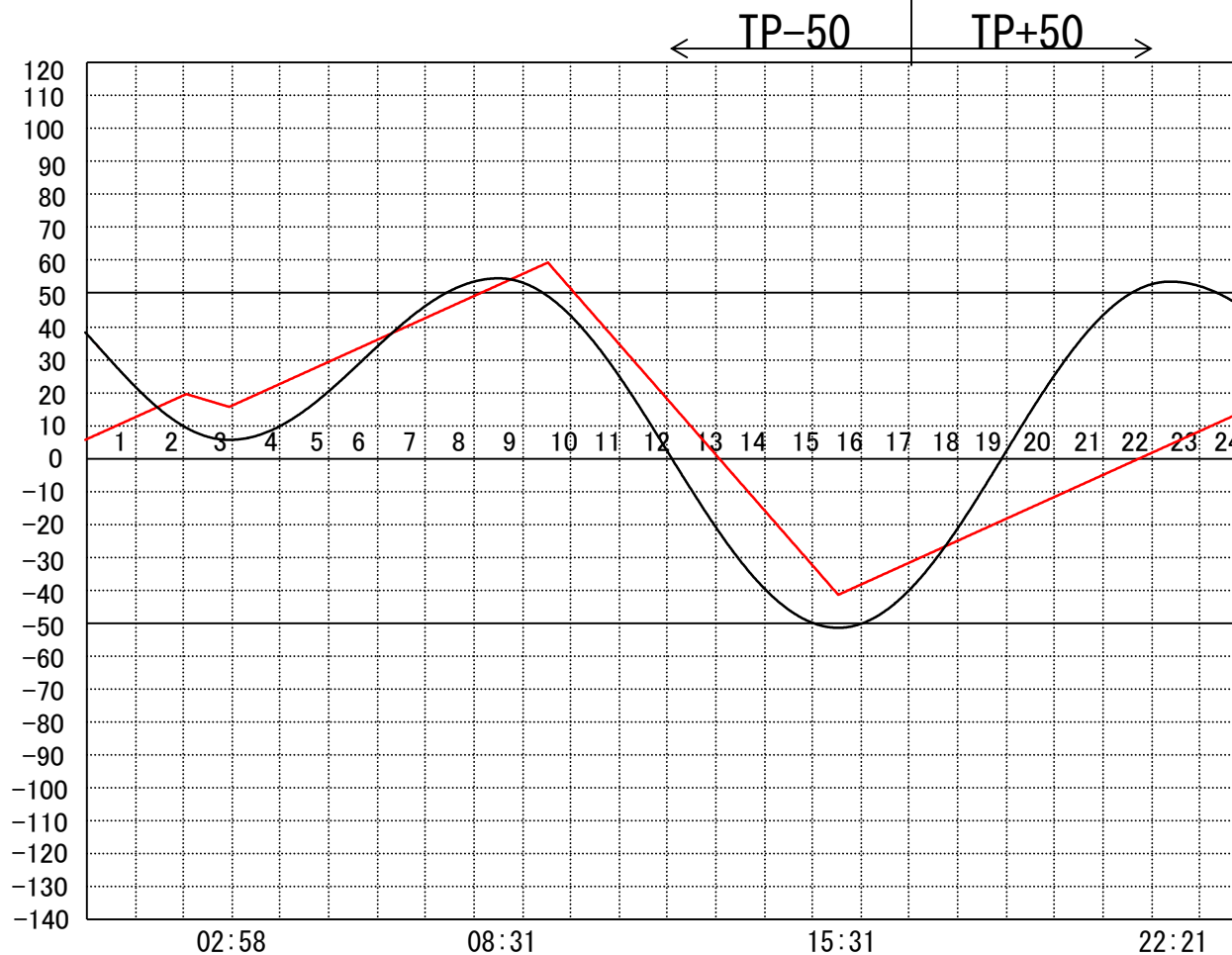
定水位 I T.P cm  
 " II T.P cm  
 最低水位 T.P cm

**【指定門扉】**

今切 号  
 旧吉 号

**【9時概況】**

上流水位 T.P cm  
 下流水位 T.P cm  
 気 温  
 天 候



操作モード	今 切 川	干満	
設定時刻		09:20 6H	
設定水位	旧吉野川	"	

# 管 理 日 報

平成 27年 5月 24日 日 曜 日

**【設定水位】**

定水位 I T.P cm  
 // II T.P cm  
 最低水位 T.P cm

**【指定門扉】**

今切 号  
 旧吉 号

**【9時概況】**

上流水位 T.P cm  
 下流水位 T.P cm  
 気 温  
 天 候



操作モード	今 切 川	定水位 (Ⅱ)	定水位 (Ⅱ)
設定時刻		04:10 TP+30	18:30 TP+30
設定水位	旧 吉 野 川	〃	〃



# 管 理 日 報

平成 27年 5月 25日 月 曜日

**【設定水位】**

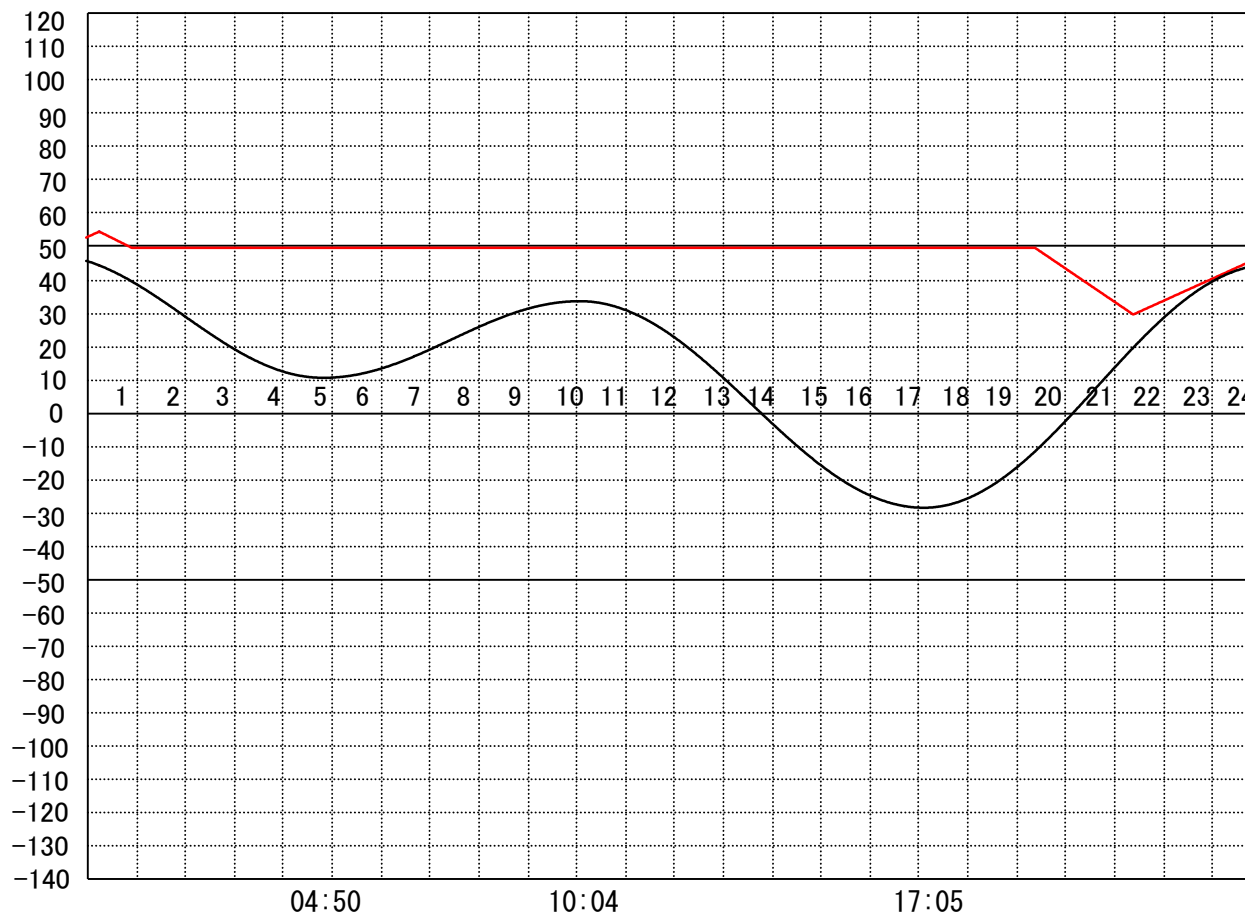
定水位 I T.P cm  
 " II T.P cm  
 最低水位 T.P cm

**【指定門扉】**

今切 号  
 旧吉 号

**【9時概況】**

上流水位 T.P cm  
 下流水位 T.P cm  
 気 温  
 天 候



操作モード	今 切 川		定水 位 (Ⅱ)
設定時刻			19:20 TP+30
設定水位	旧 吉 野 川		"

# 管 理 日 報

平成 27年 5月 26日 火 曜 日

**【設定水位】**

定水位 I T.P cm  
 " II T.P cm  
 最低水位 T.P cm

**【指定門扉】**

今切 号  
 旧吉 号

**【9時概況】**

上流水位 T.P cm  
 下流水位 T.P cm  
 気 温  
 天 候



操作モード	今 切 川
設定時刻	
設定水位	旧 吉 野 川

# 管 理 日 報

平成 27年 5月 27日 水 曜 日

## 【設定水位】

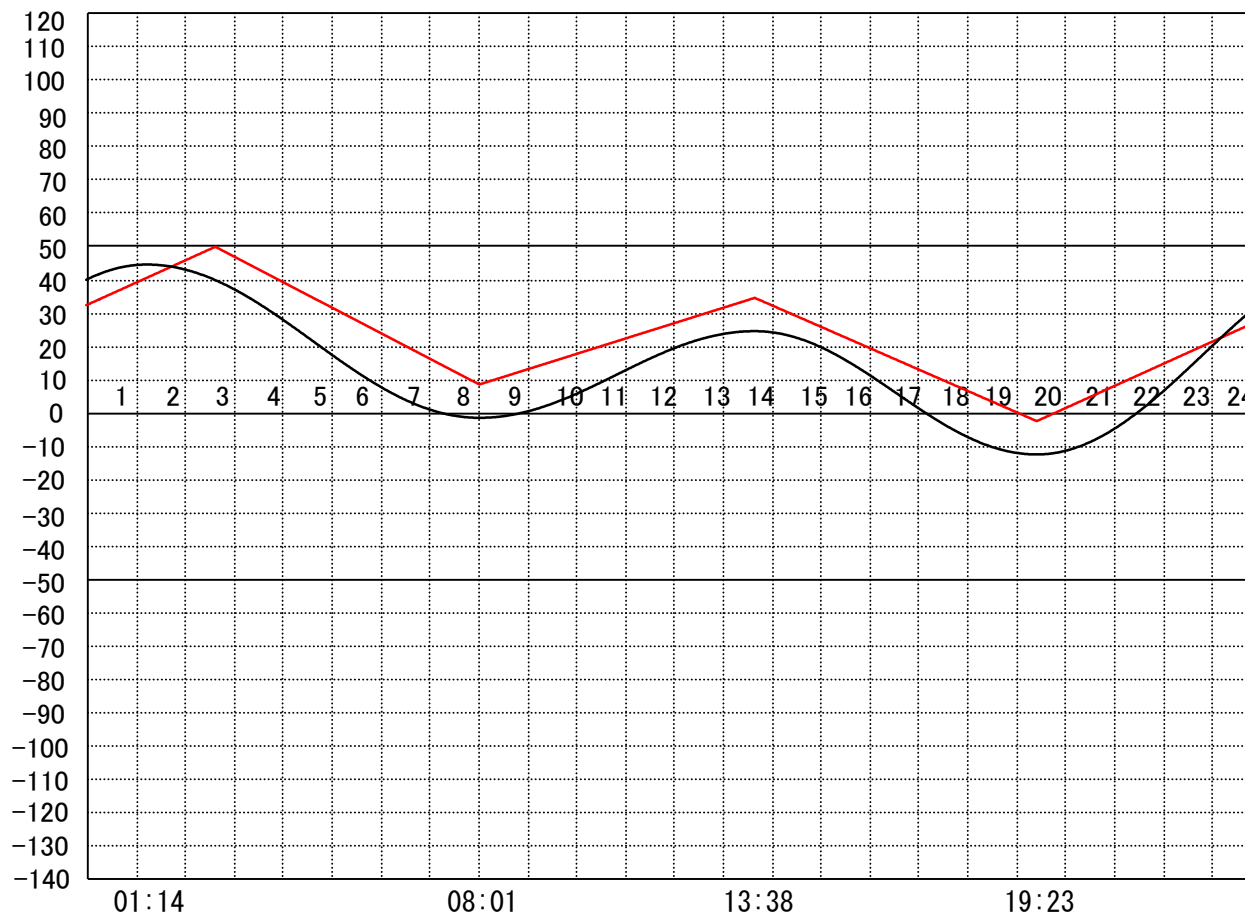
定水位 I T.P cm  
 // II T.P cm  
 最低水位 T.P cm

## 【指定門扉】

今切 号  
 旧吉 号

## 【9時概況】

上流水位 T.P cm  
 下流水位 T.P cm  
 気 温  
 天 候



操作モード	今 切 川
設定時刻	
設定水位	旧 吉 野 川

# 管 理 日 報

平成 27年 5月 28日 木 曜 日

**【設定水位】**

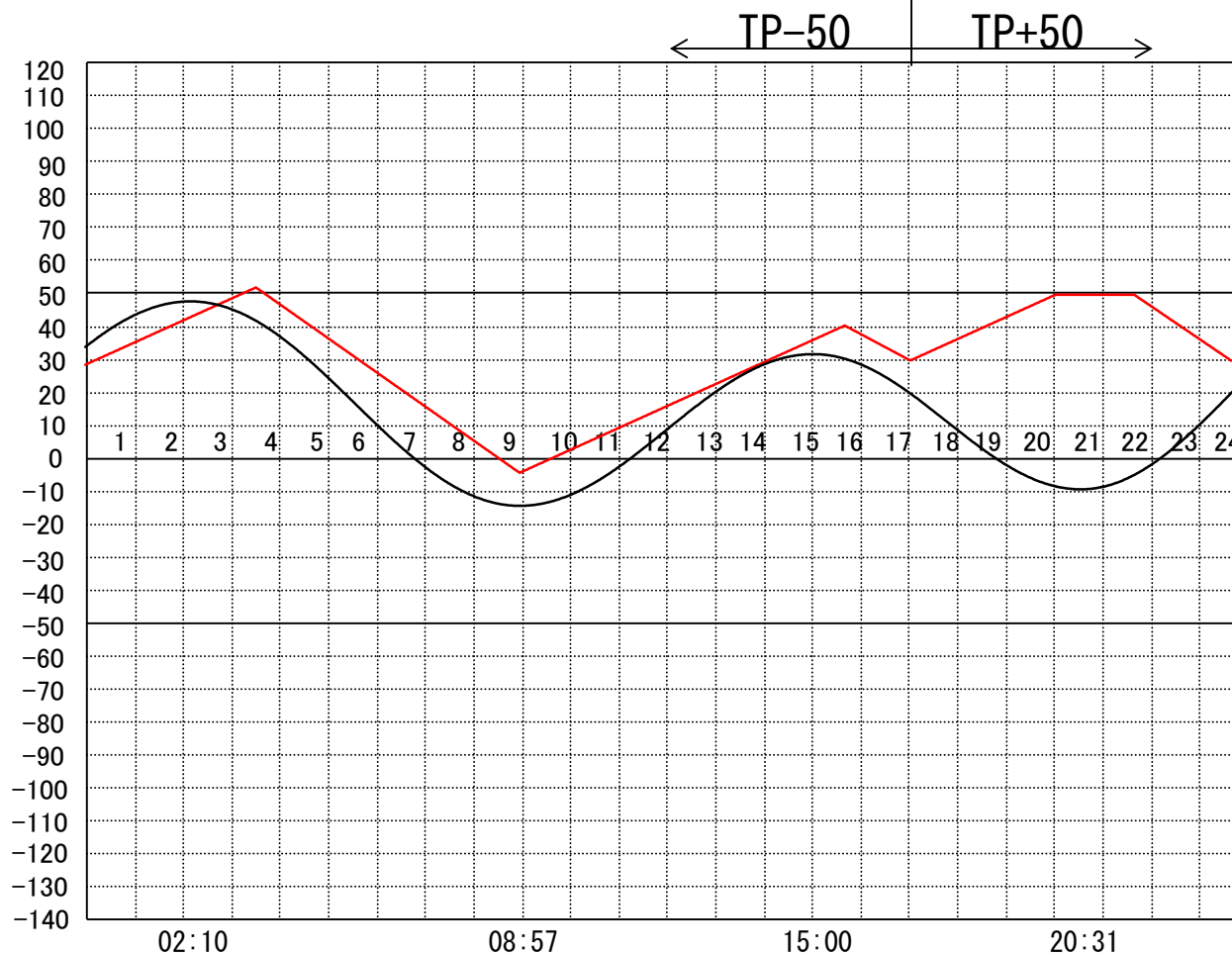
定水位 I T.P cm  
 " II T.P cm  
 最低水位 T.P cm

**【指定門扉】**

今切 号  
 旧吉 号

**【9時概況】**

上流水位 T.P cm  
 下流水位 T.P cm  
 気 温  
 天 候



操作モード	今 切 川	干満		定水位 (Ⅱ)	
設定時刻		02:40 6H		21:30	TP+30
設定水位	旧吉野川	"		"	

# 管 理 日 報

平成 27年 5月 29日 金 曜 日

**【設定水位】**

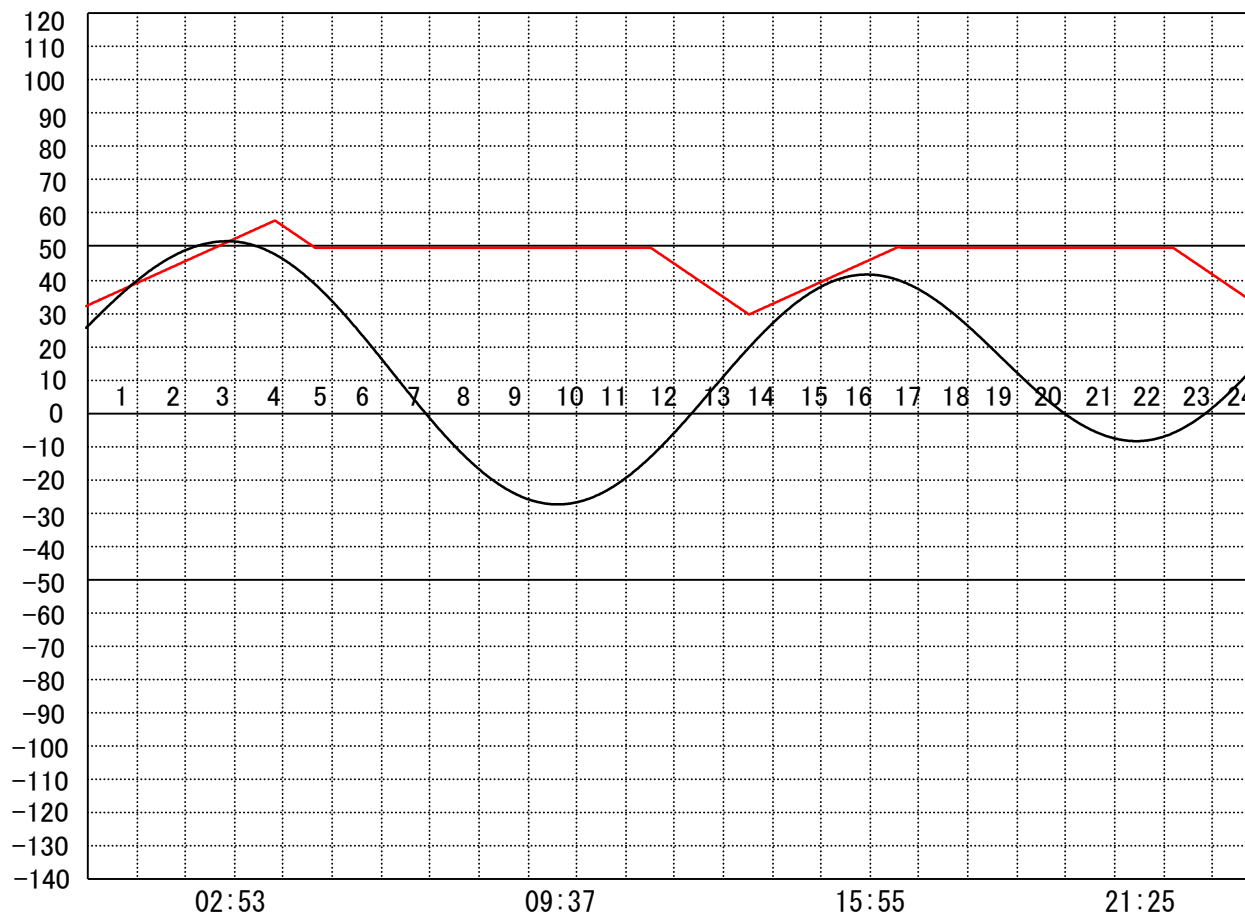
定水位 I T.P cm  
 " II T.P cm  
 最低水位 T.P cm

**【指定門扉】**

今切 号  
 旧吉 号

**【9時概況】**

上流水位 T.P cm  
 下流水位 T.P cm  
 気 温  
 天 候



操作モード	今 切 川		定水位 (Ⅱ)	定水位 (Ⅱ)
設定時刻			11:30 TP+30	22:10 TP+30
設定水位	旧吉野川		"	"

# 管 理 日 報

平成 27年 5月 30日 土 曜 日

**【設定水位】**

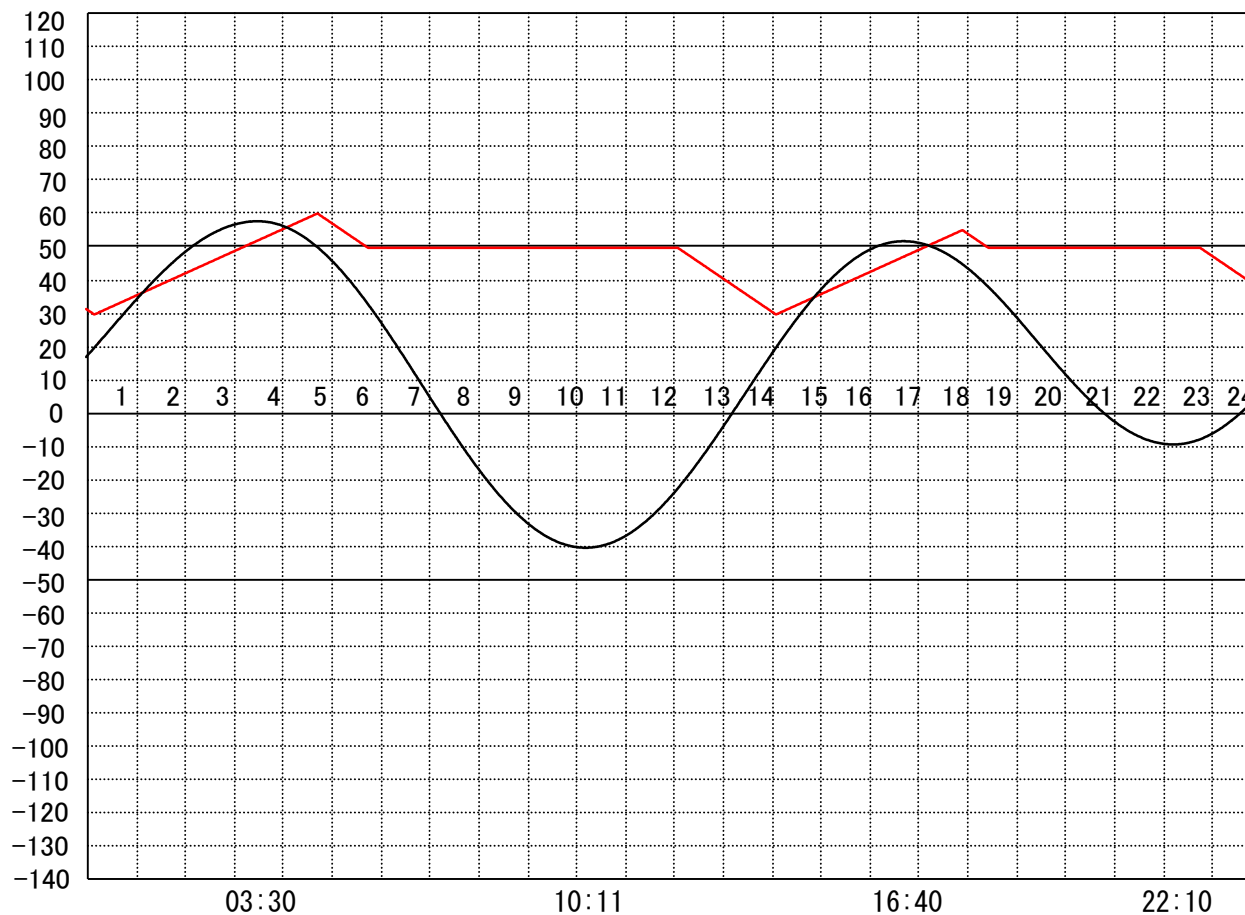
定水位 I T.P cm  
 // II T.P cm  
 最低水位 T.P cm

**【指定門扉】**

今切 号  
 旧吉 号

**【9時概況】**

上流水位 T.P cm  
 下流水位 T.P cm  
 気 温  
 天 候



操作モード	今 切 川			定水位 (Ⅱ)	定水位 (Ⅱ)
設定時刻				12:00 TP+30	22:40 TP+30
設定水位	旧吉野川			"	"

# 管 理 日 報

平成 27年 5月 31日 日 曜 日

**【設定水位】**

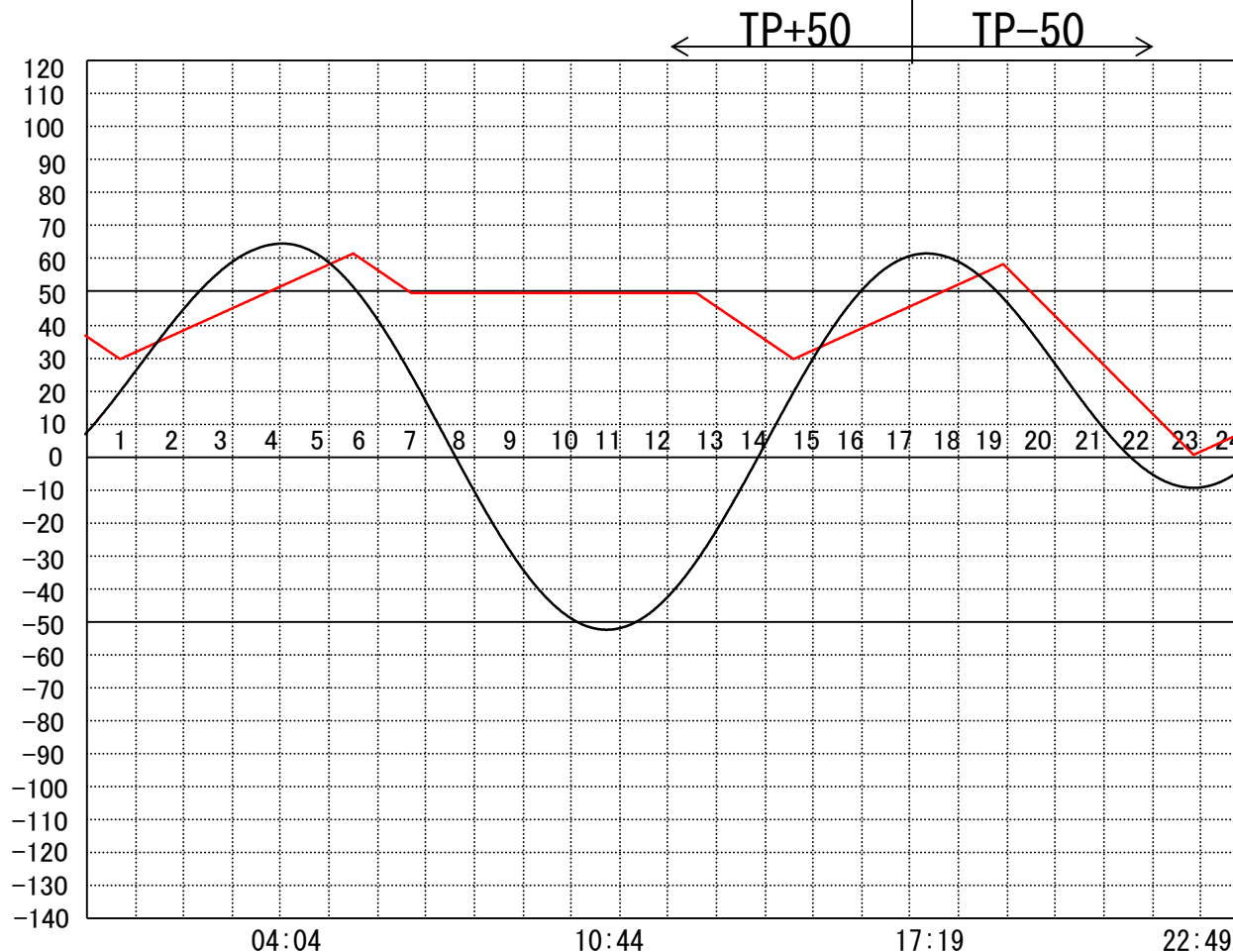
定水位 I T.P cm  
 " II T.P cm  
 最低水位 T.P cm

**【指定門扉】**

今切 号  
 旧吉 号

**【9時概況】**

上流水位 T.P cm  
 下流水位 T.P cm  
 気 温  
 天 候



操作モード	今 切 川			定水位 (Ⅱ)	干満	
設定時刻				12:30 TP+30	18:30 4H	
設定水位	旧吉野川			"	"	