

管 理 日 報

平成 27年 7月 1日 水 曜 日

【設定水位】

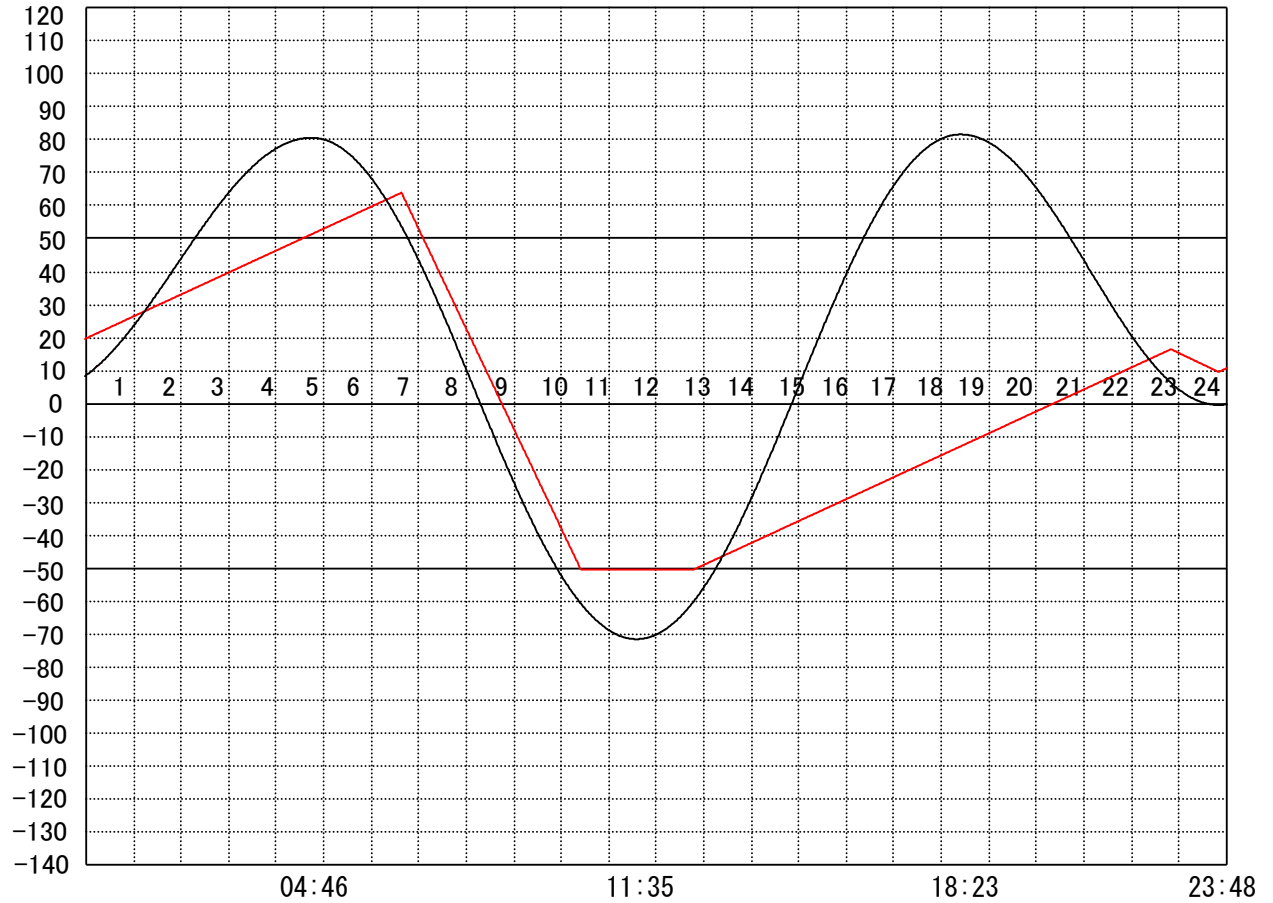
定水位 I T.P cm
 " II T.P cm
 最低水位 T.P cm

【指定門扉】

今切 号
 旧吉 号

【9時概況】

上流水位 T.P cm
 下流水位 T.P cm
 気 温
 天 候



操作モード	今 切 川
設定時刻	旧 吉 野 川
設定水位	

干満
05:20 6H
〃

管 理 日 報

平成 27年 7月 3日 金 曜 日

【設定水位】

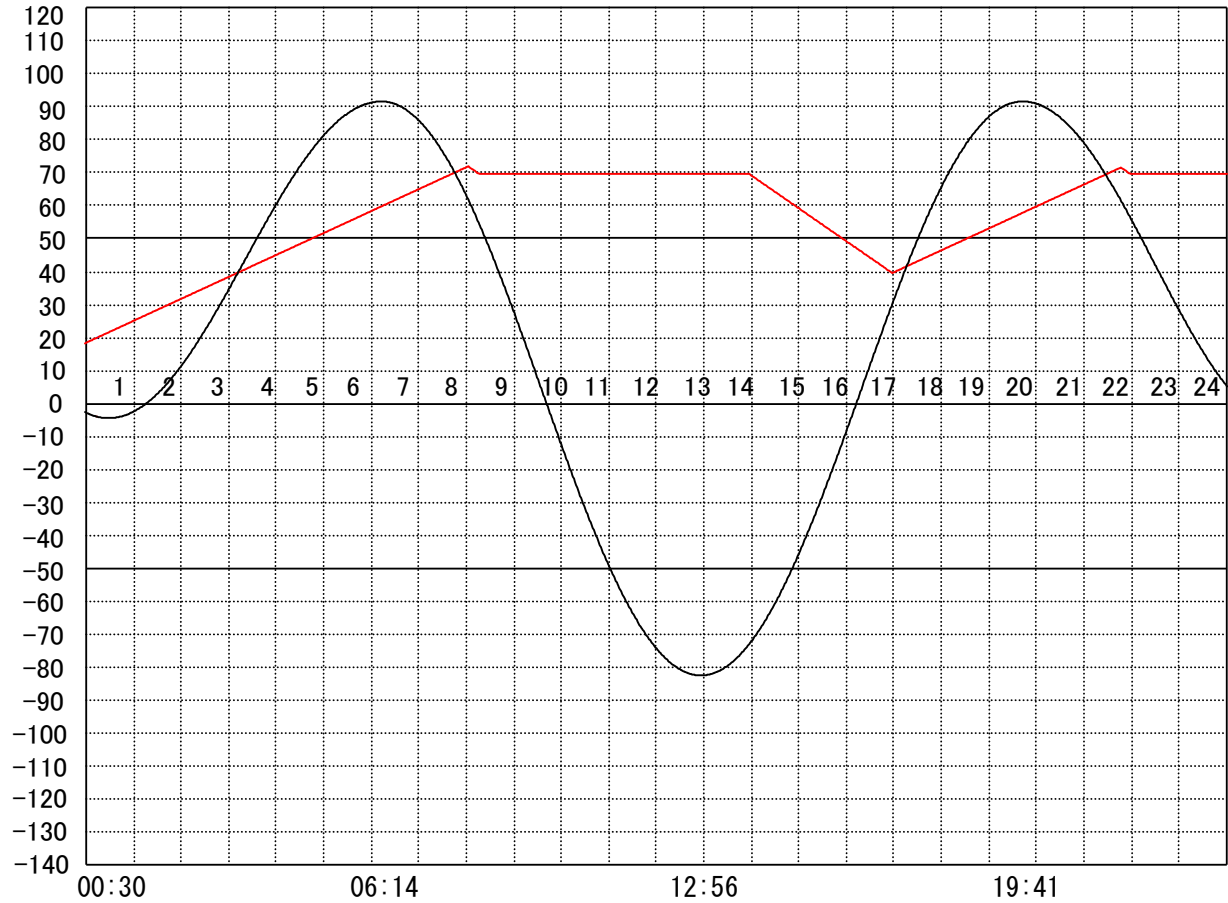
定水位 I T.P cm
 " II T.P cm
 最低水位 T.P cm

【指定門扉】

今切 号
 旧吉 号

【9時概況】

上流水位 T.P cm
 下流水位 T.P cm
 気 温
 天 候

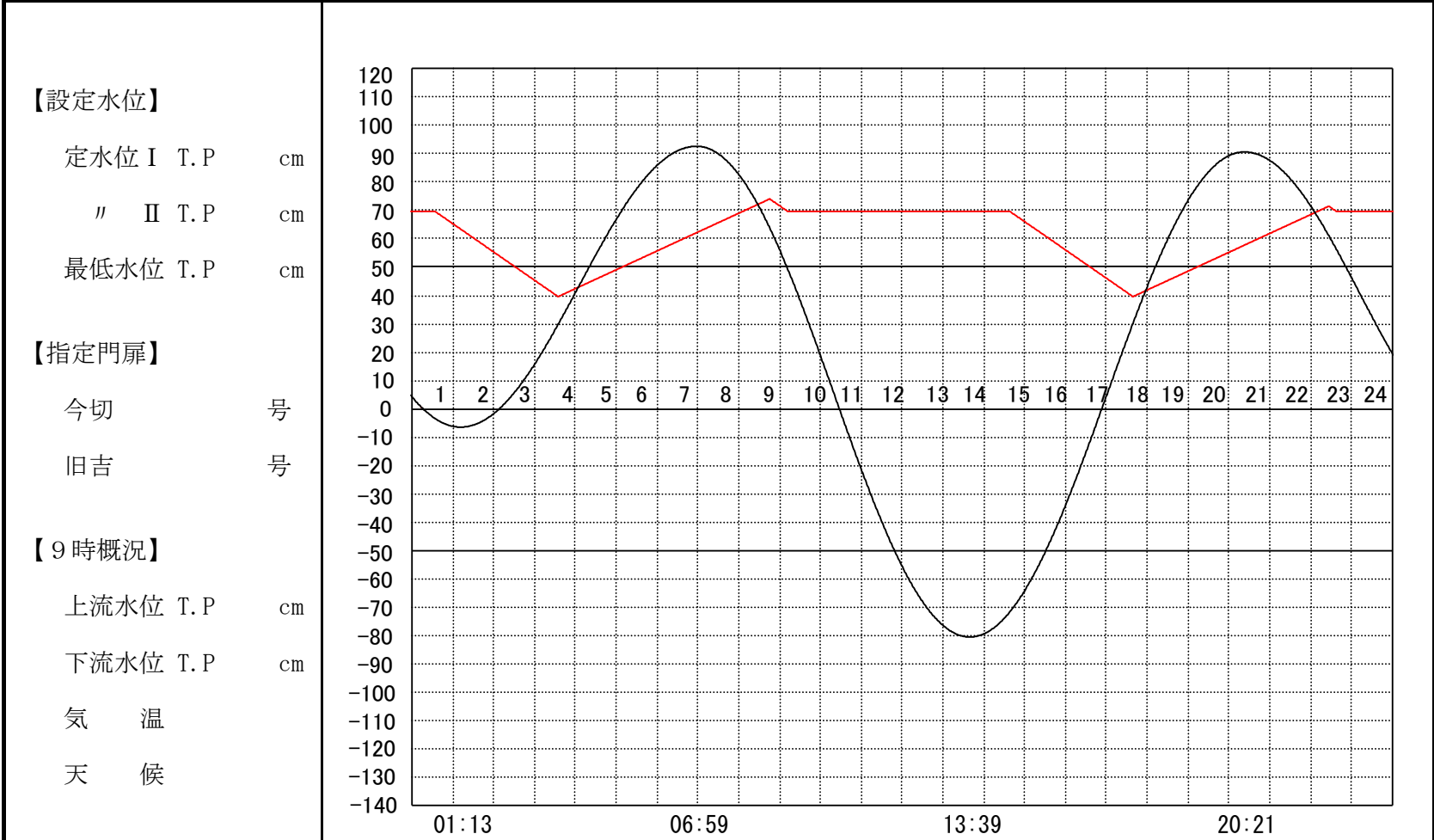


操作モード	今 切 川
設定時刻	
設定水位	旧 吉 野 川

定水位 (II)
13:50 TP+40
"

管 理 日 報

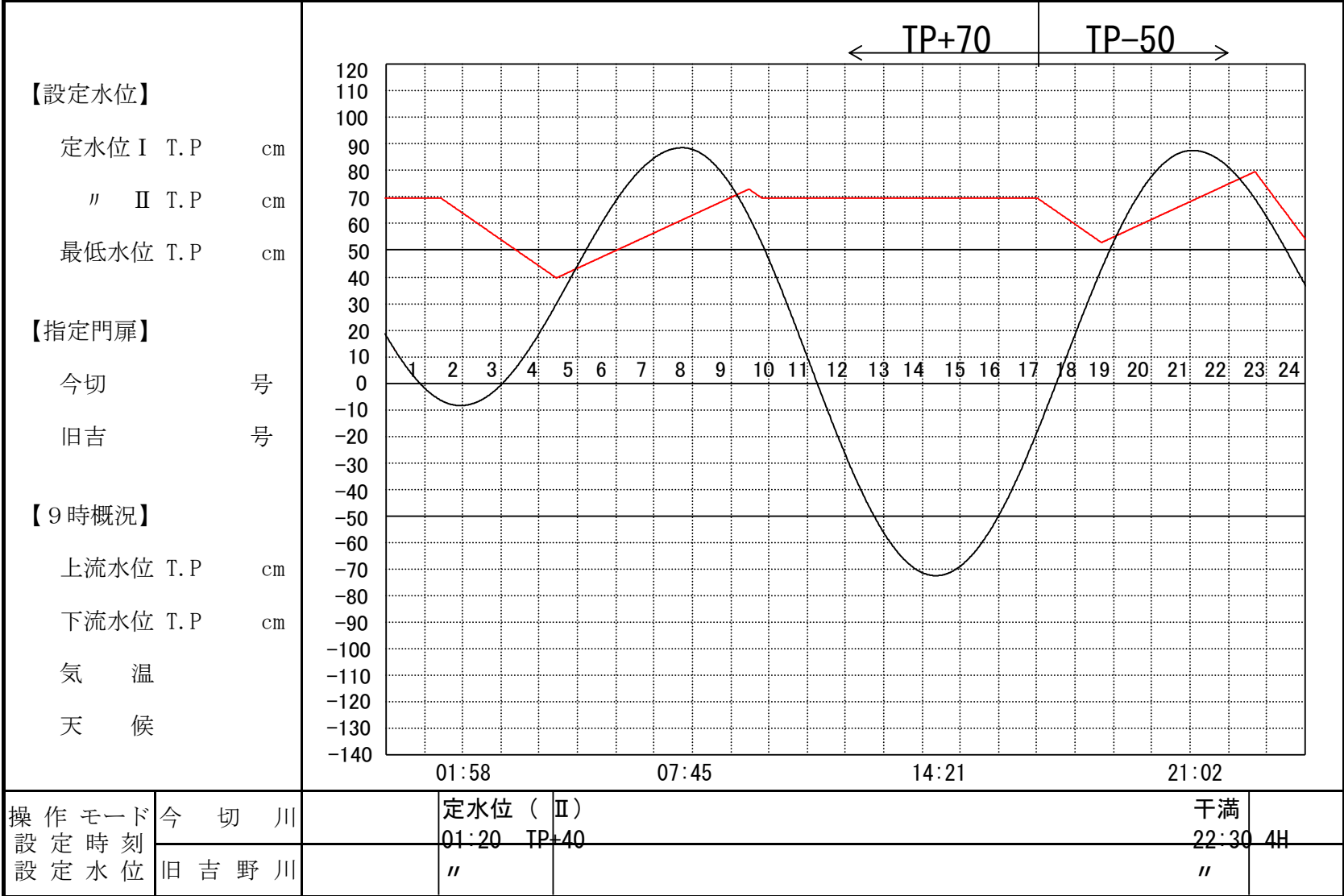
平成 27年 7月 4日 土 曜 日



操作モード	今 切 川		定水位 (II)		定水位 (II)
設定時刻			00:30 TP+40		14:30 TP+40
設定水位	旧吉野川		"		"

管 理 日 報

平成 27年 7月 5日 日 曜 日



管 理 日 報

平成 27年 7月 6日 月 曜日

【設定水位】

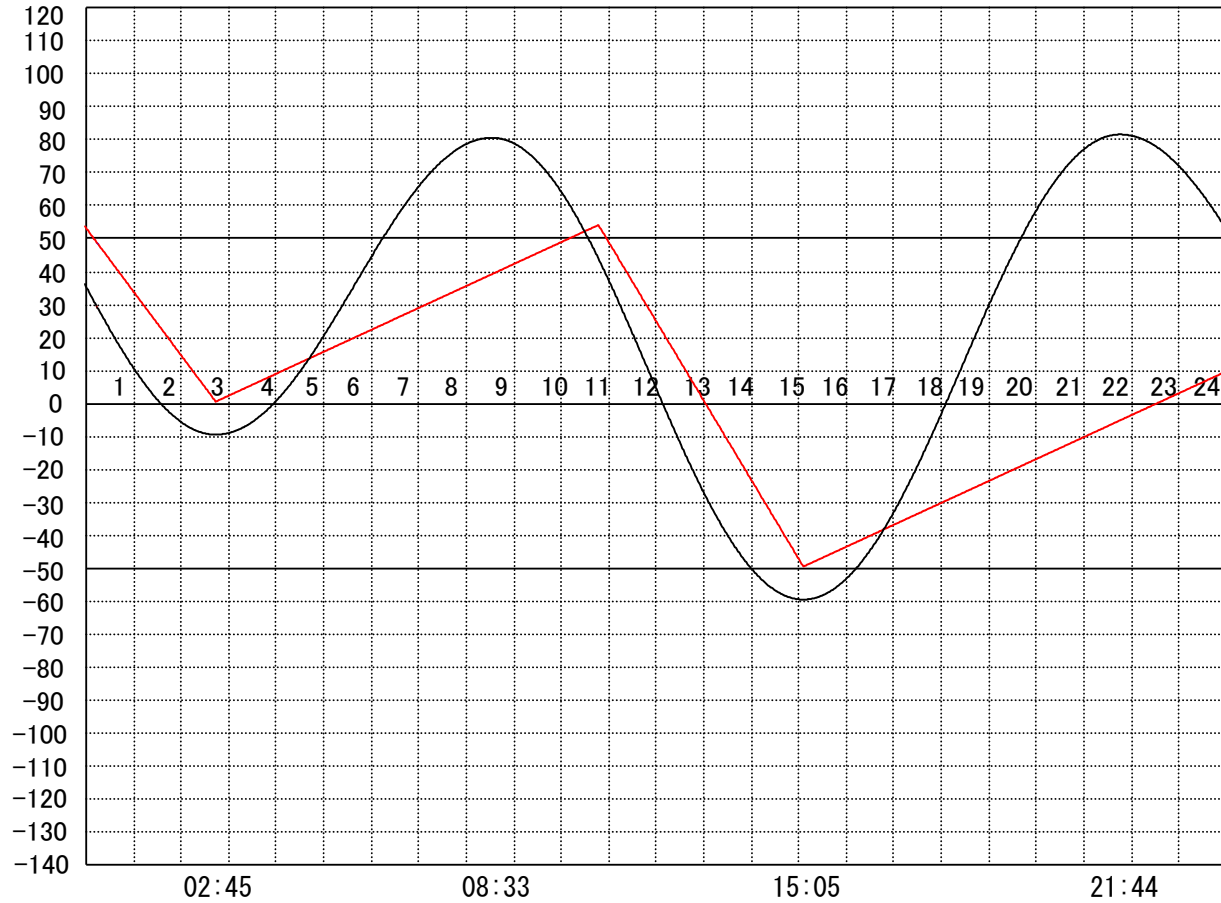
定水位 I T.P cm
 " II T.P cm
 最低水位 T.P cm

【指定門扉】

今切 号
 旧吉 号

【9時概況】

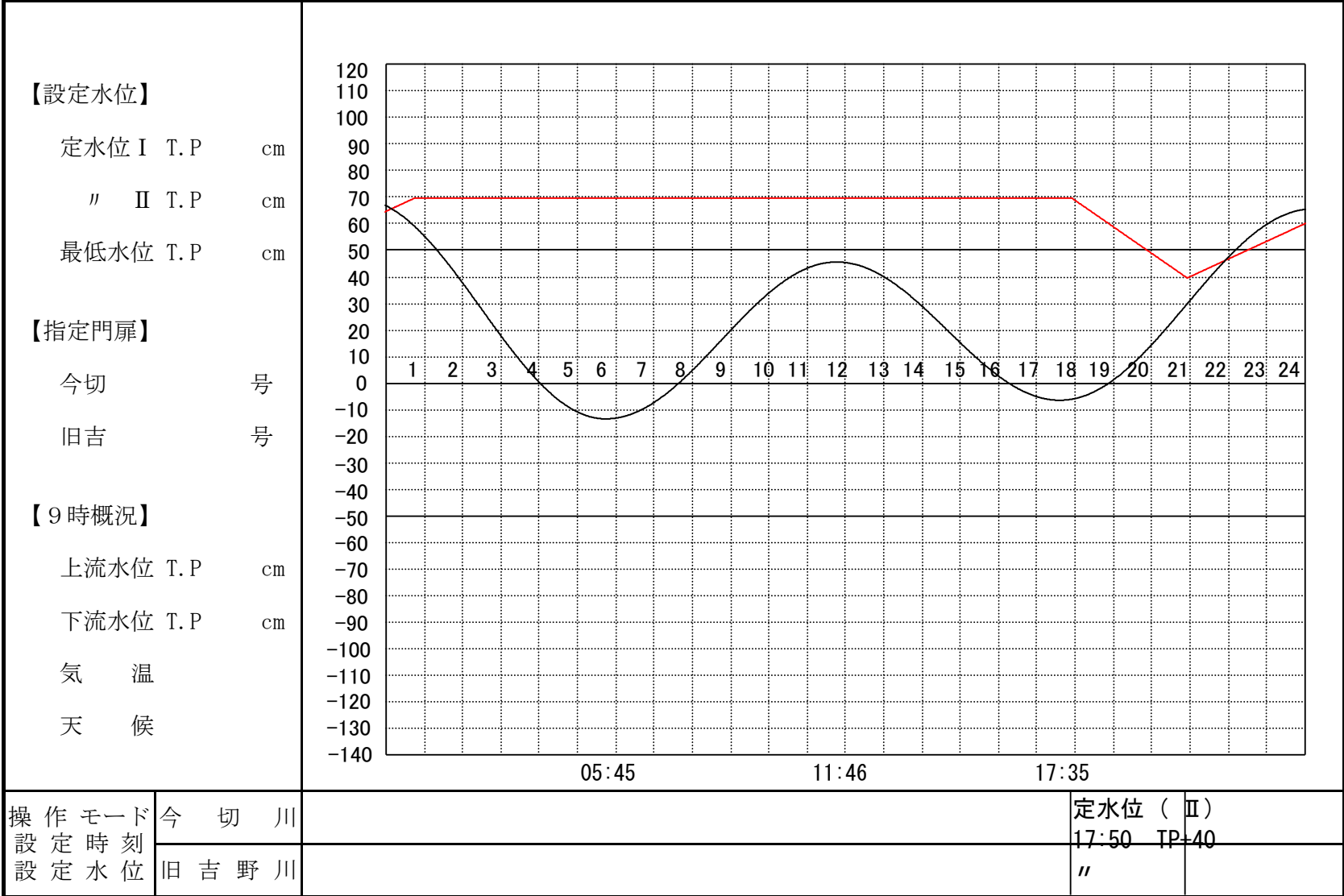
上流水位 T.P cm
 下流水位 T.P cm
 気 温
 天 候



操作モード	今 切 川			干 満	干 満
設定時刻				09:50 5H	22:20 5H
設定水位	旧 吉 野 川			"	"

管 理 日 報

平成 27年 7月 9日 木曜日



管 理 日 報

平成 27年 7月 11日 土曜日

【設定水位】

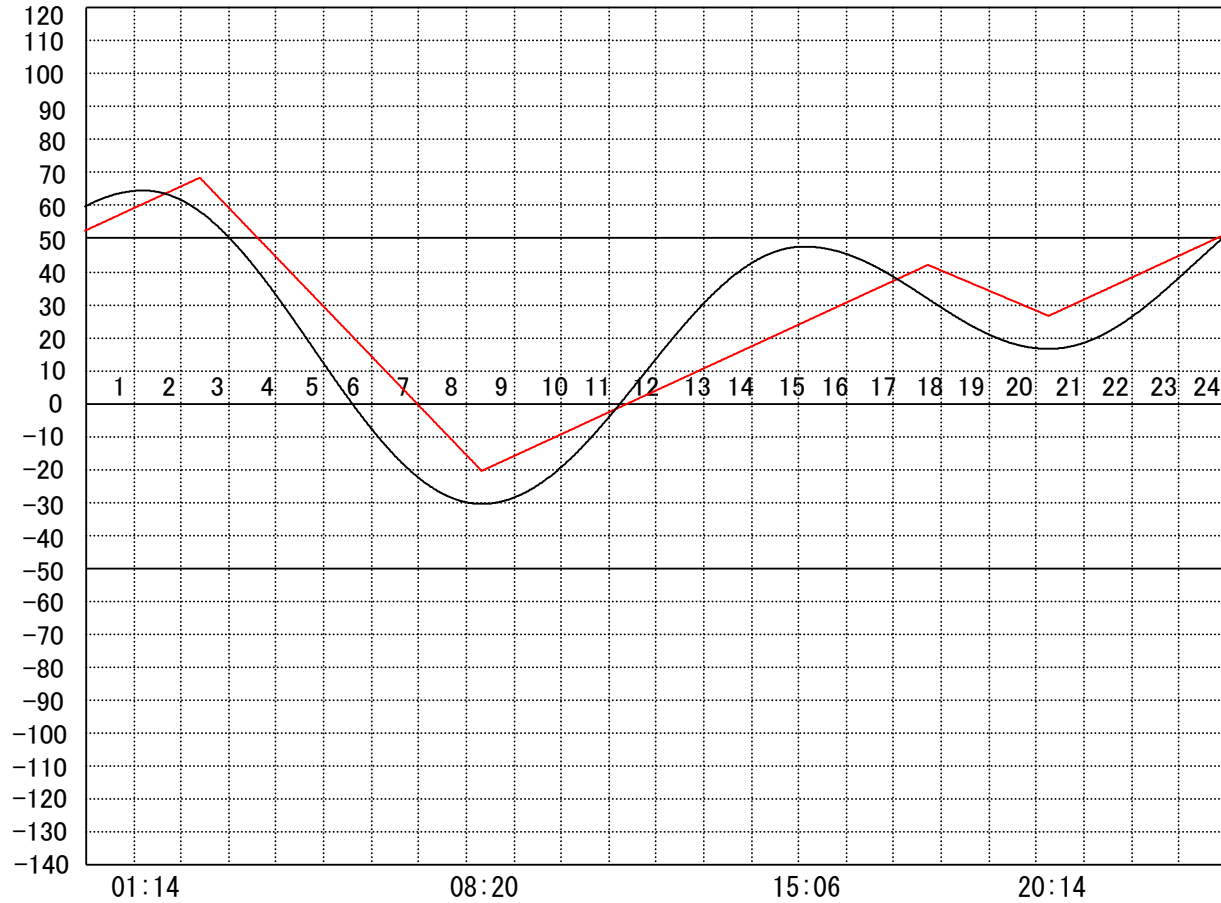
定水位 I T.P cm
 " II T.P cm
 最低水位 T.P cm

【指定門扉】

今切 号
 旧吉 号

【9時概況】

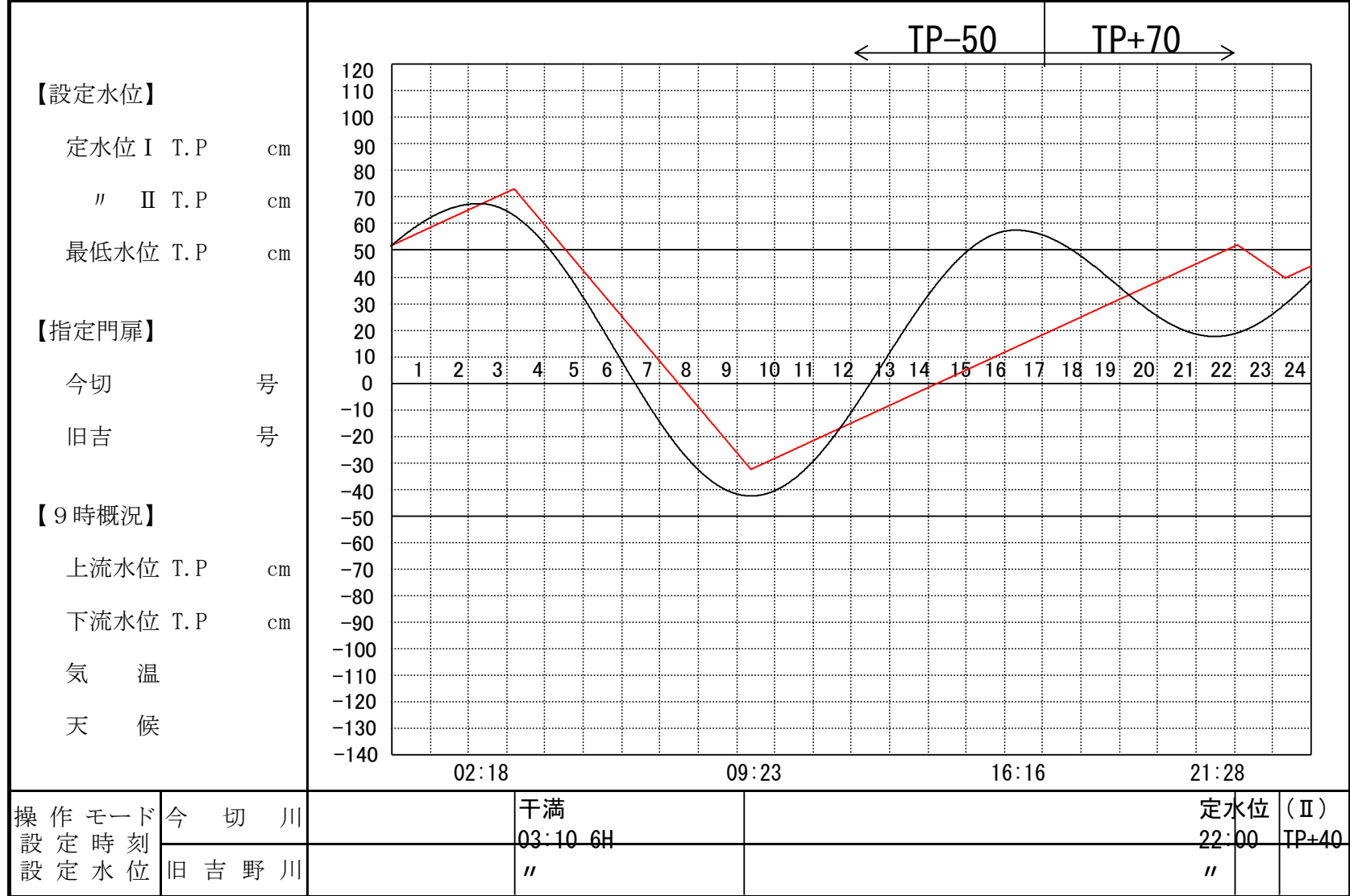
上流水位 T.P cm
 下流水位 T.P cm
 気 温
 天 候



操作モード	今 切 川		干満	
設定時刻			02:00 6H	
設定水位	旧吉野川		〃	

管 理 日 報

平成 27年 7月 12日 日 曜 日



管 理 日 報

平成 27年 7月 13日 月 曜日

【設定水位】

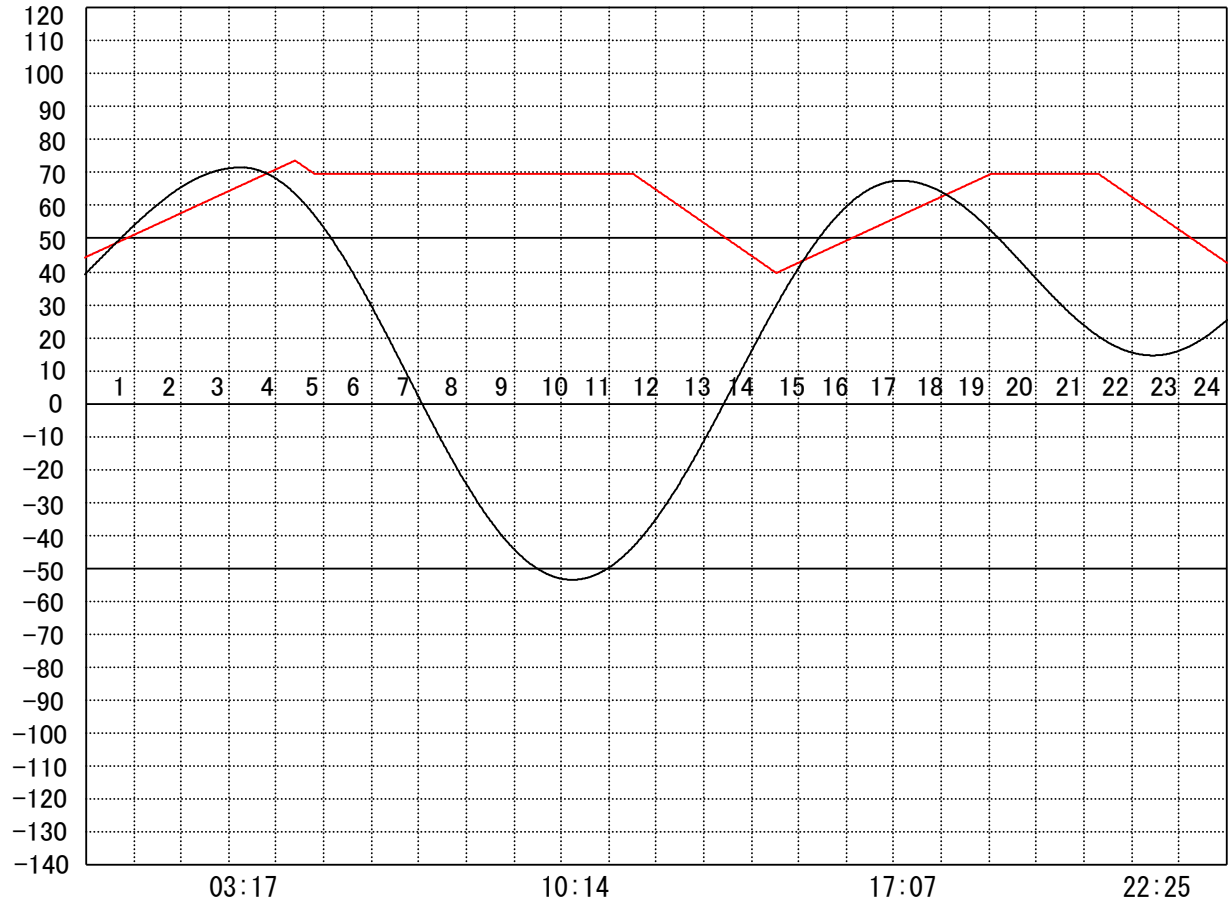
定水位 I T.P cm
 " II T.P cm
 最低水位 T.P cm

【指定門扉】

今切 号
 旧吉 号

【9時概況】

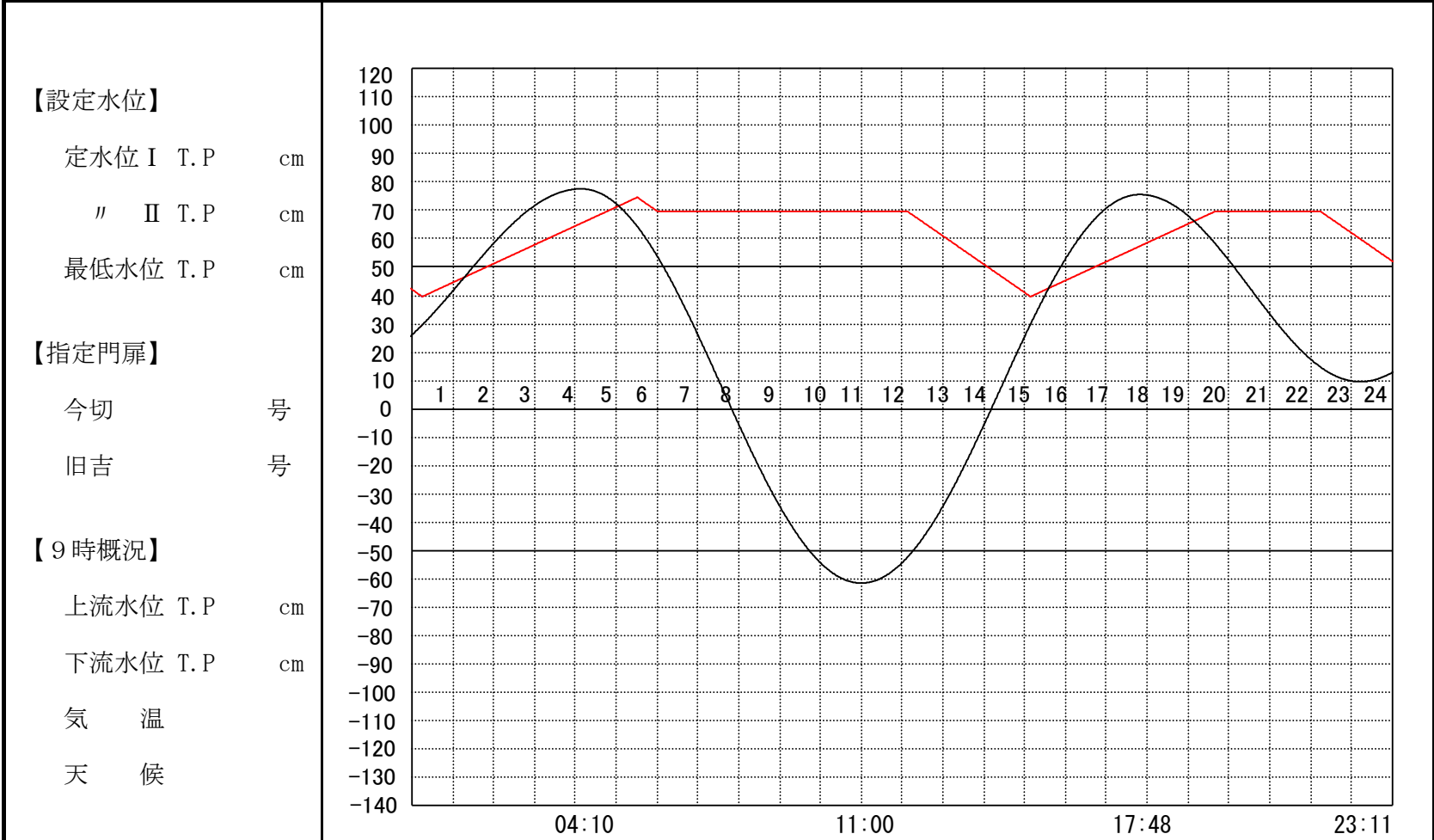
上流水位 T.P cm
 下流水位 T.P cm
 気 温
 天 候



操作モード	今 切 川		定水位 (II)		定水位 (II)
設定時刻			11:30 TP+40		21:10 TP+40
設定水位	旧吉野川		"		"

管 理 日 報

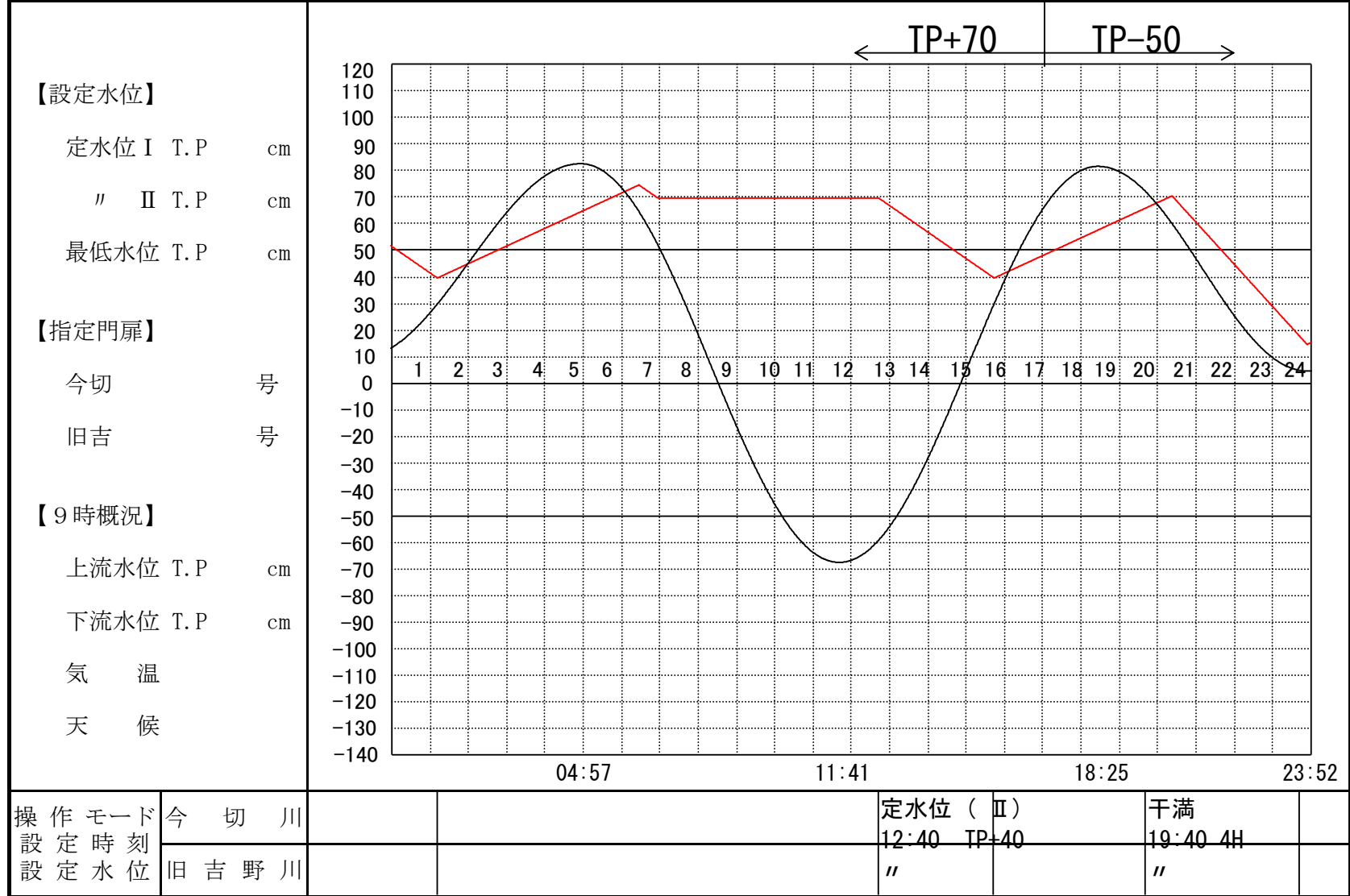
平成 27年 7月 14日 火 曜 日



操作モード	今 切 川			定水位 (II)		定水位 (II)
設定時刻				12:00 TP+40		22:10 TP+40
設定水位	旧吉野川			"		"

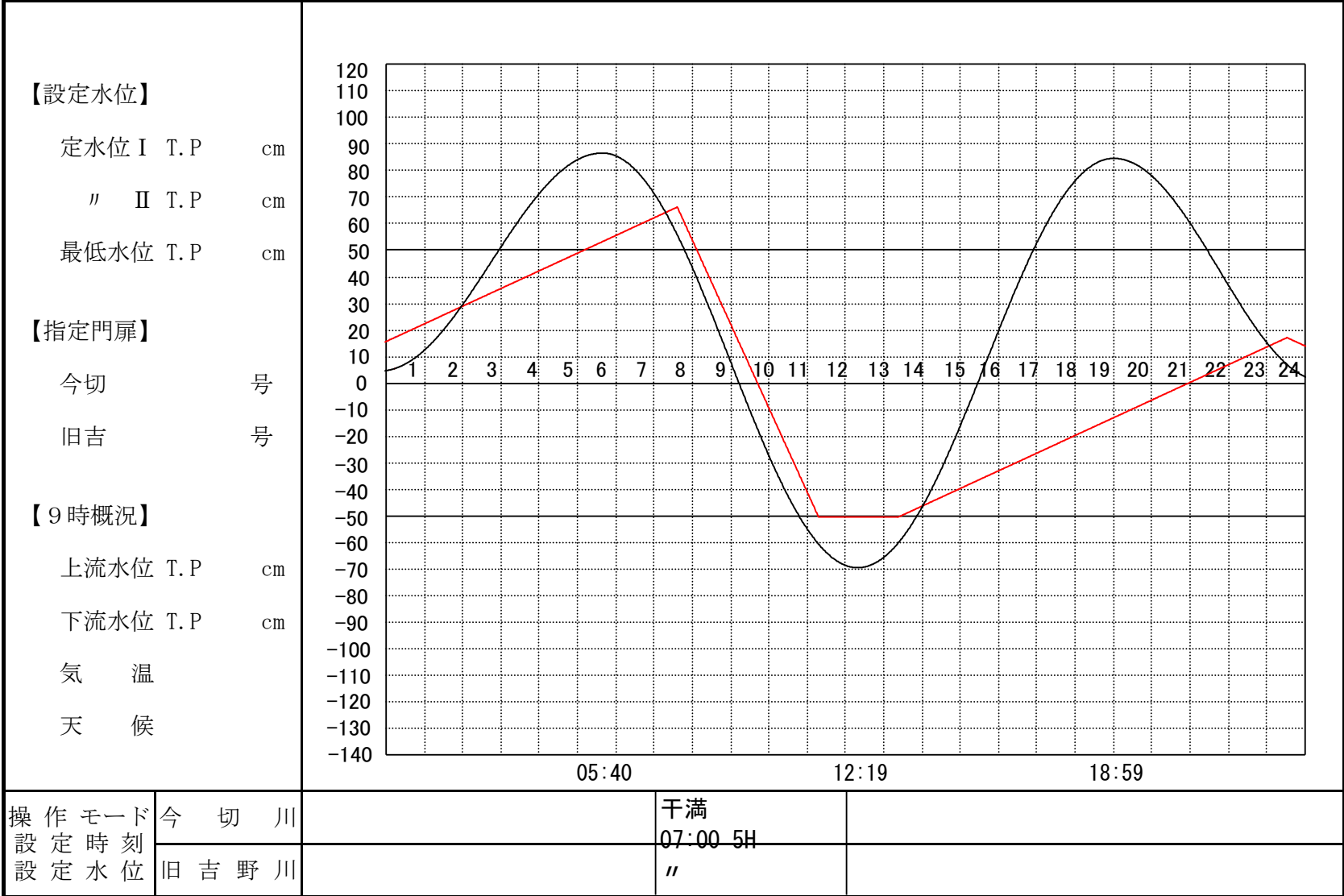
管 理 日 報

平成 27年 7月 15日 水 曜 日



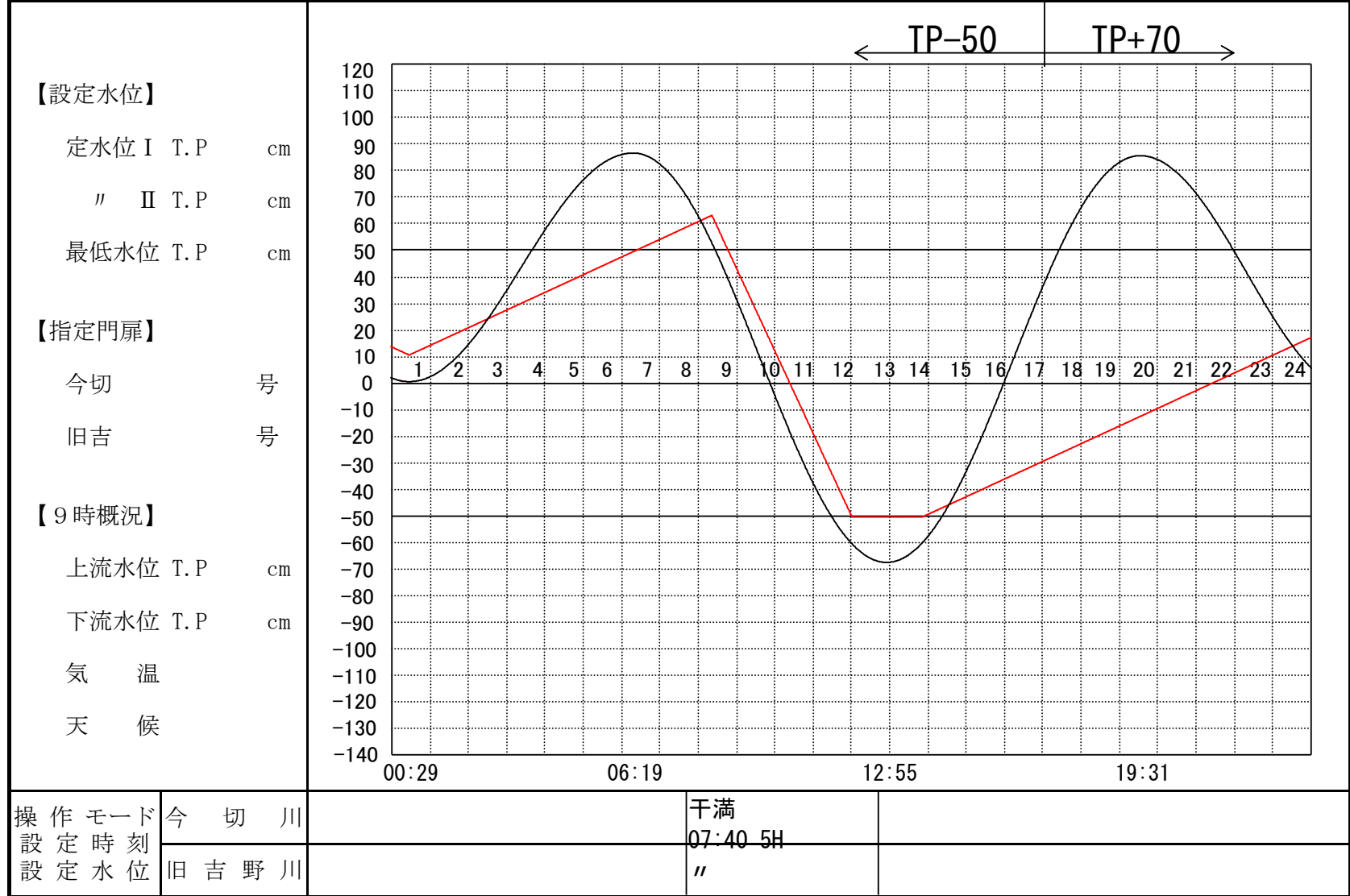
管 理 日 報

平成 27年 7月 16日 木 曜 日



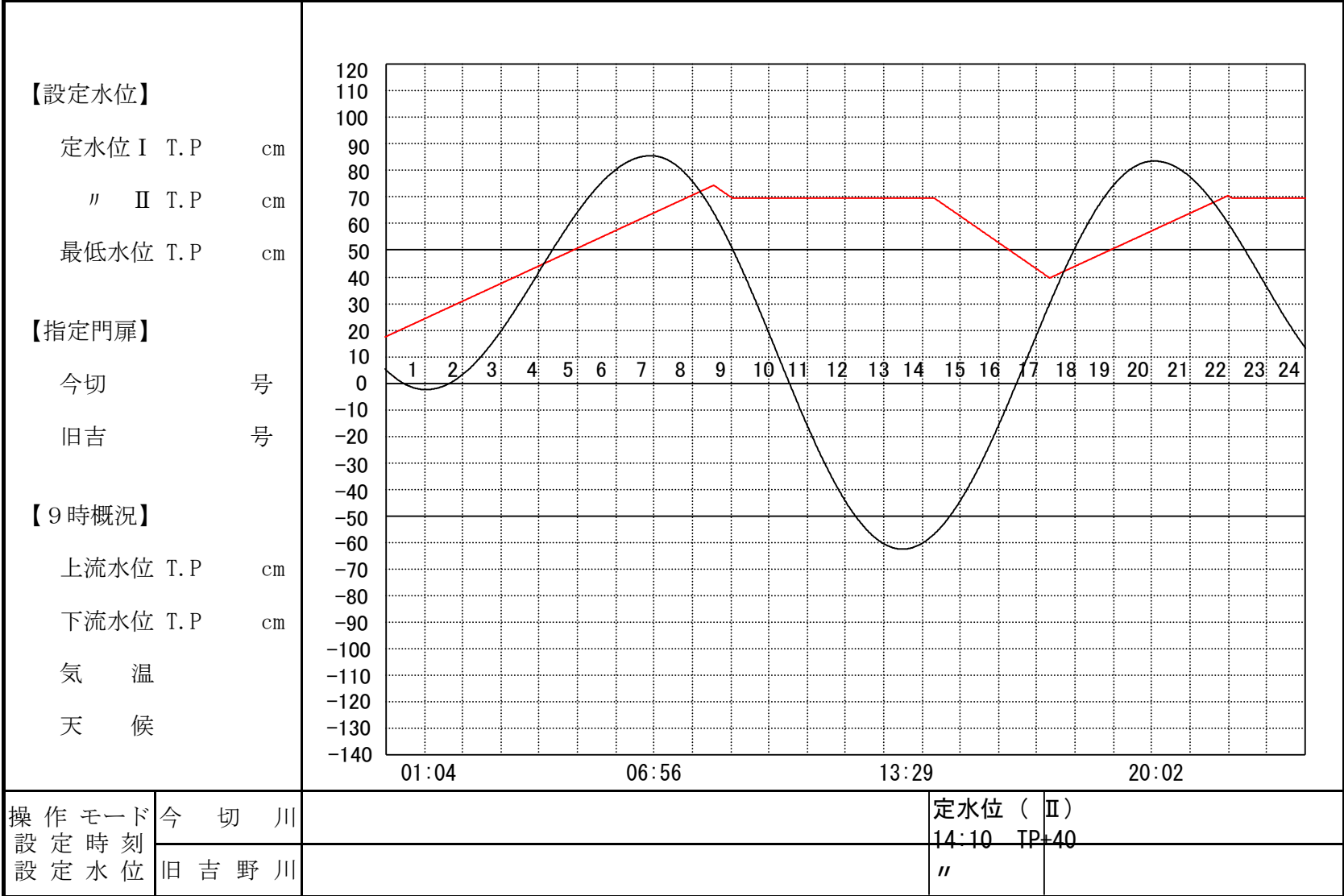
管 理 日 報

平成 27年 7月 17日 金 曜 日



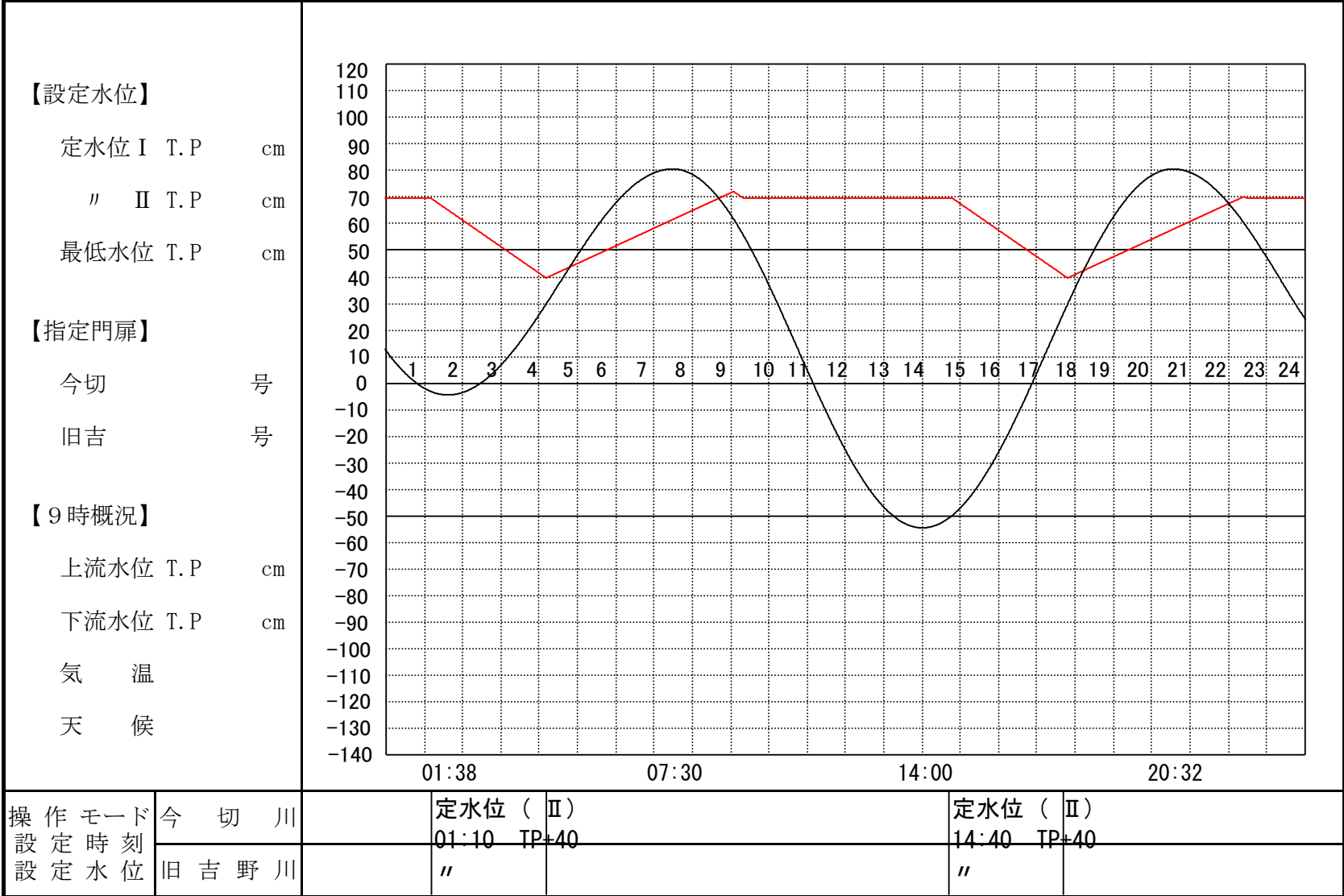
管 理 日 報

平成 27年 7月 18日 土 曜 日



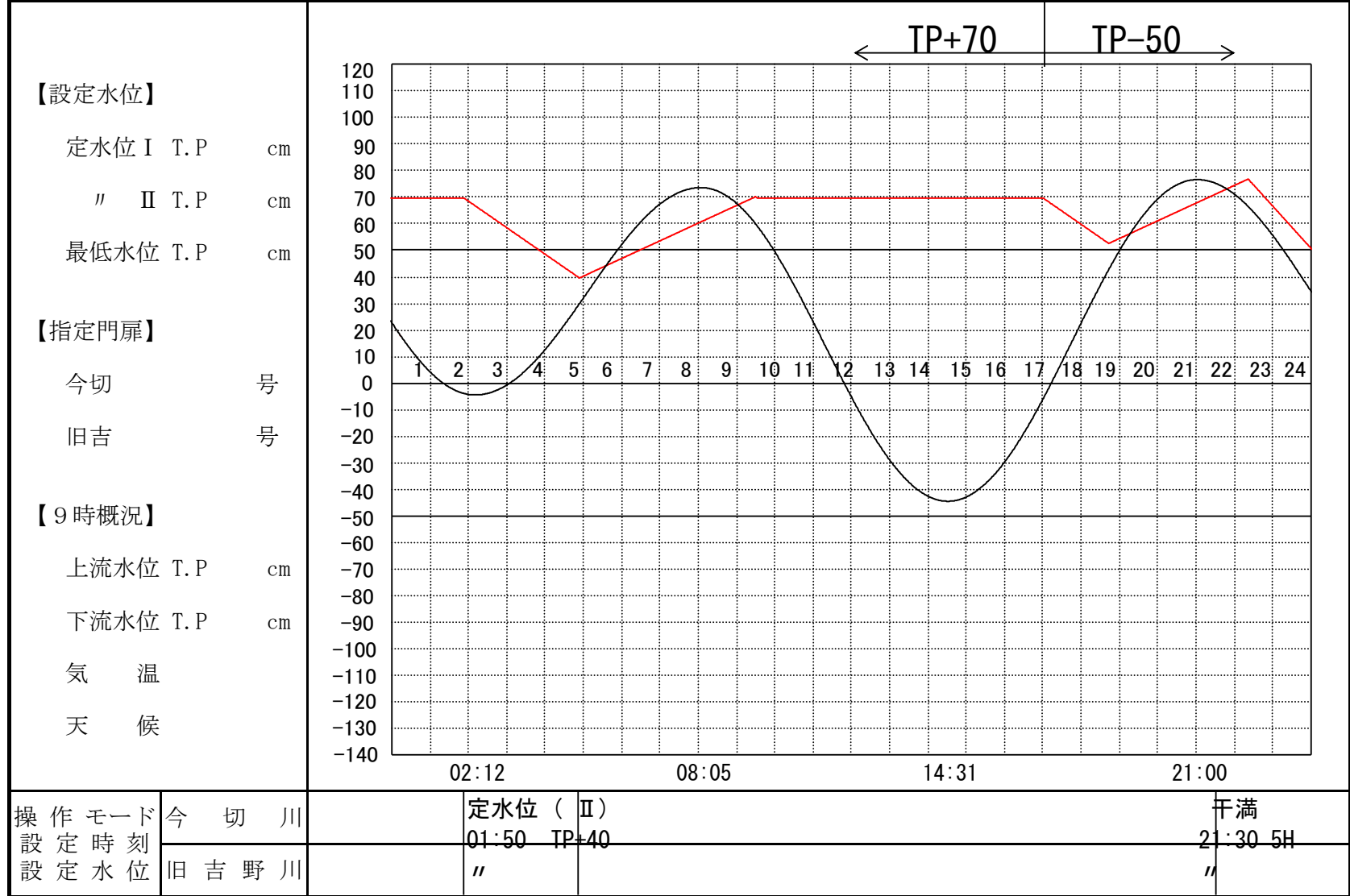
管 理 日 報

平成 27年 7月 19日 日 曜 日



管 理 日 報

平成 27年 7月 20日 月 曜日



管 理 日 報

平成 27年 7月 21日 火曜日

【設定水位】

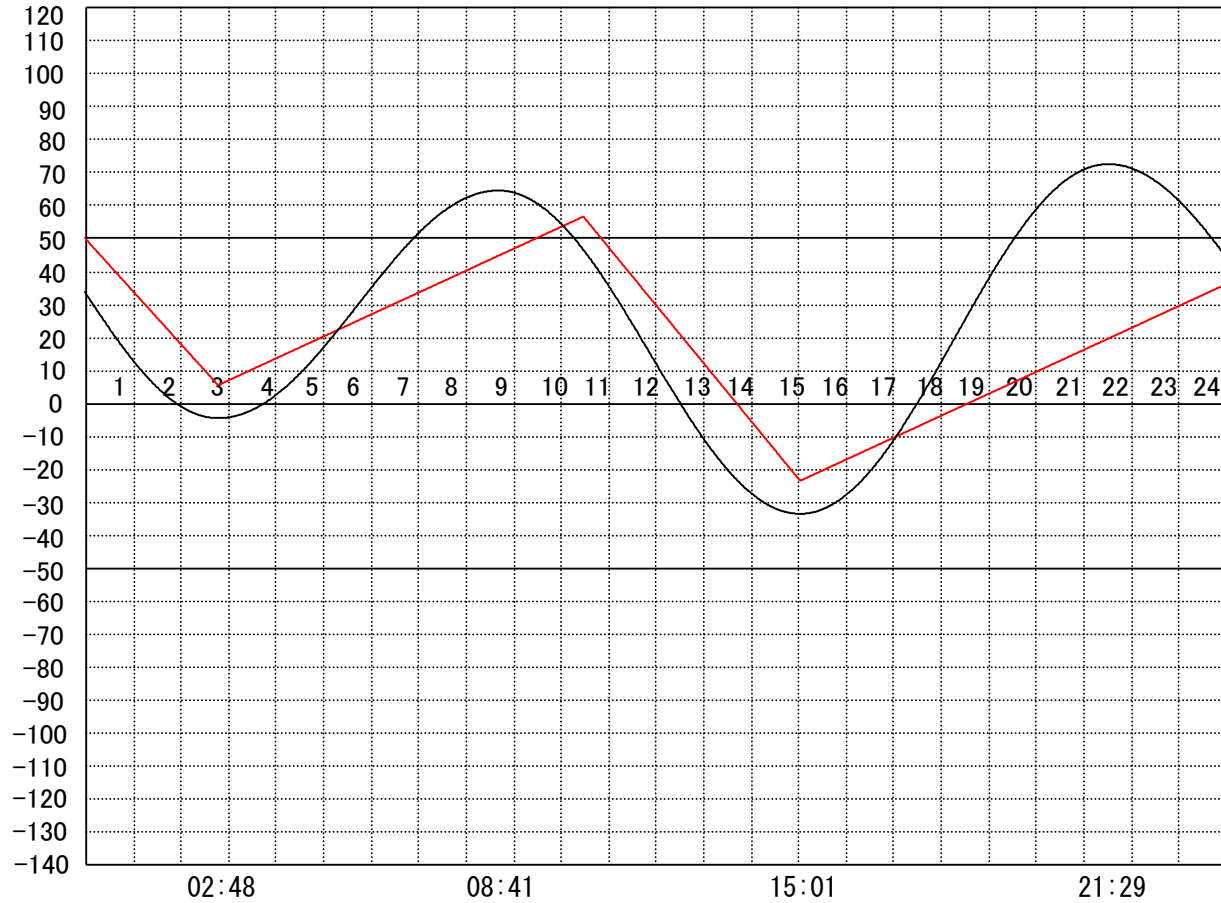
定水位 I T.P cm
 " II T.P cm
 最低水位 T.P cm

【指定門扉】

今切 号
 旧吉 号

【9時概況】

上流水位 T.P cm
 下流水位 T.P cm
 気 温
 天 候



操作モード	今 切 川			干満		干満
設定時刻				09:50 5H		22:10 5H
設定水位	旧吉野川			"		"

管 理 日 報

平成 27年 7月 23日 木 曜 日

【設定水位】

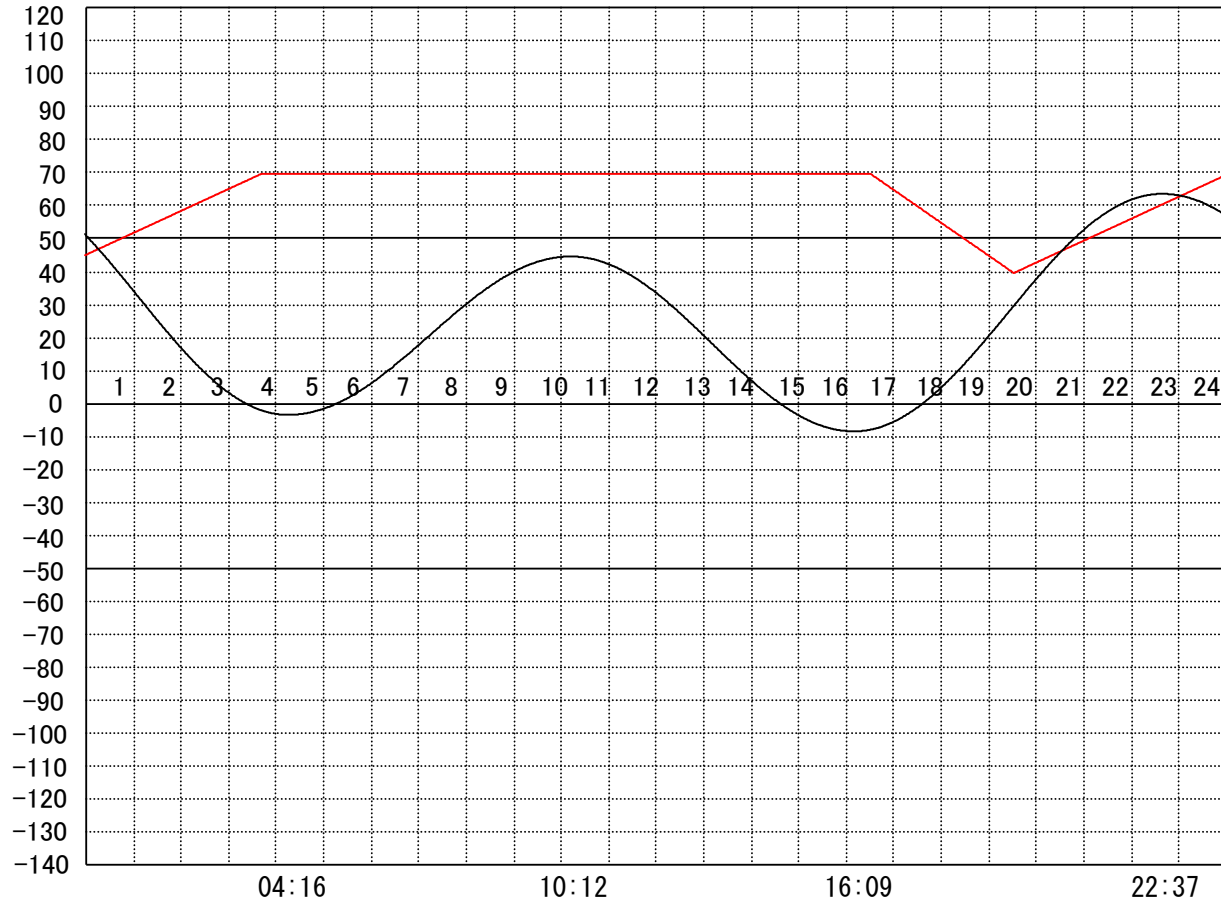
定水位 I T.P cm
 " II T.P cm
 最低水位 T.P cm

【指定門扉】

今切 号
 旧吉 号

【9時概況】

上流水位 T.P cm
 下流水位 T.P cm
 気 温
 天 候

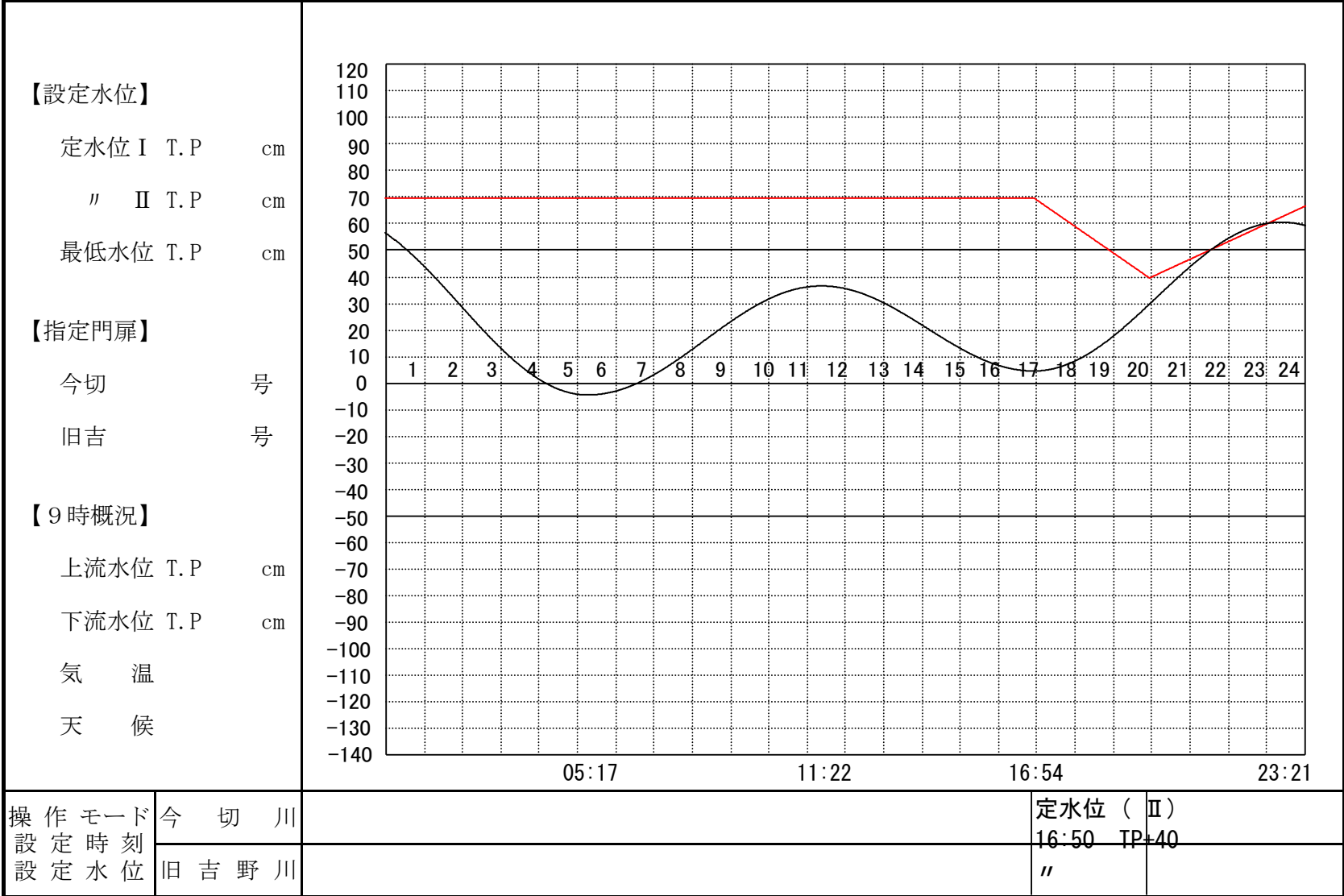


操作モード	今 切 川
設定時刻	
設定水位	旧 吉 野 川

定水位 (II)
16:30 TP+40
〃

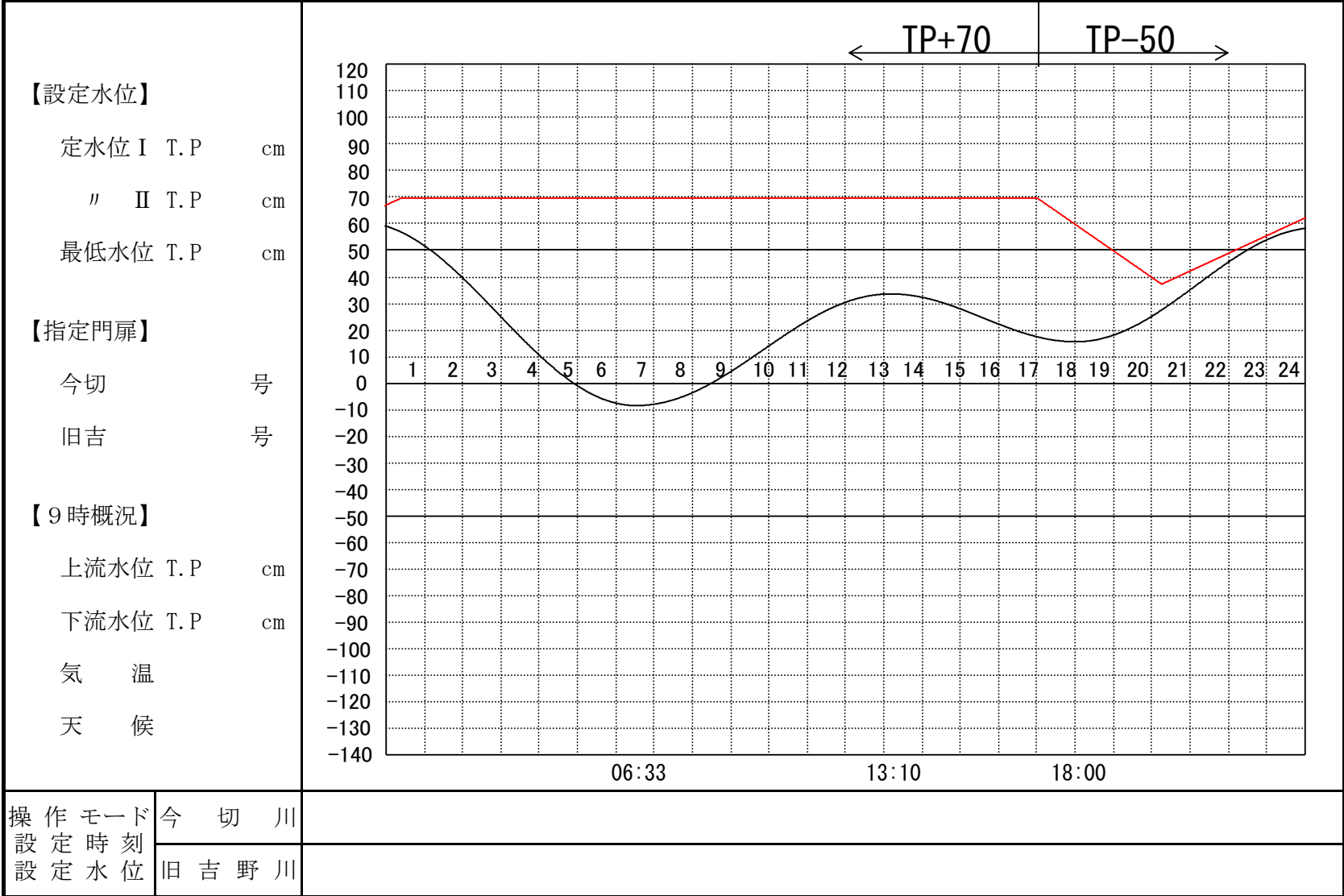
管 理 日 報

平成 27年 7月 24日 金 曜 日



管 理 日 報

平成 27年 7月 25日 土 曜 日



管 理 日 報

平成 27年 7月 26日 日曜日

【設定水位】

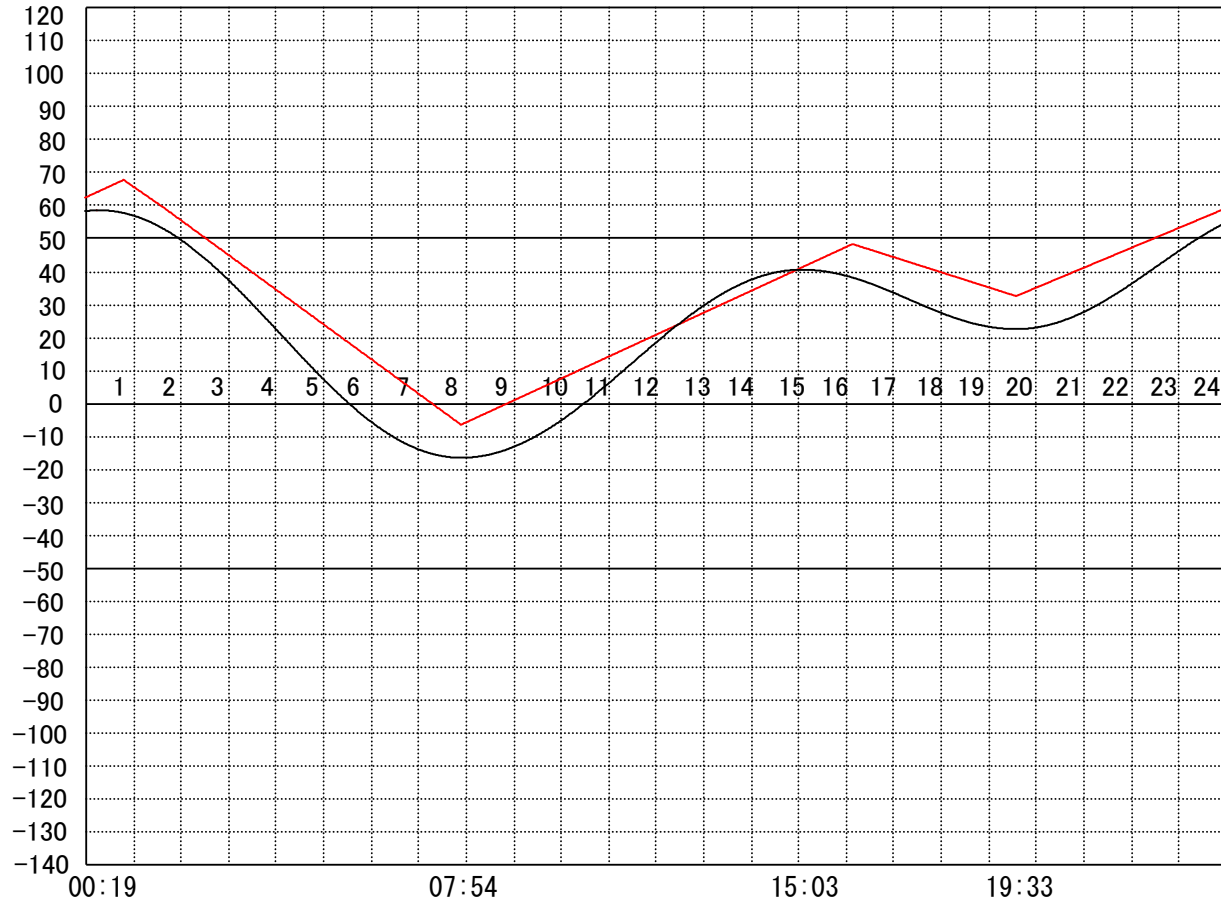
定水位 I T.P cm
 " II T.P cm
 最低水位 T.P cm

【指定門扉】

今切 号
 旧吉 号

【9時概況】

上流水位 T.P cm
 下流水位 T.P cm
 気 温
 天 候

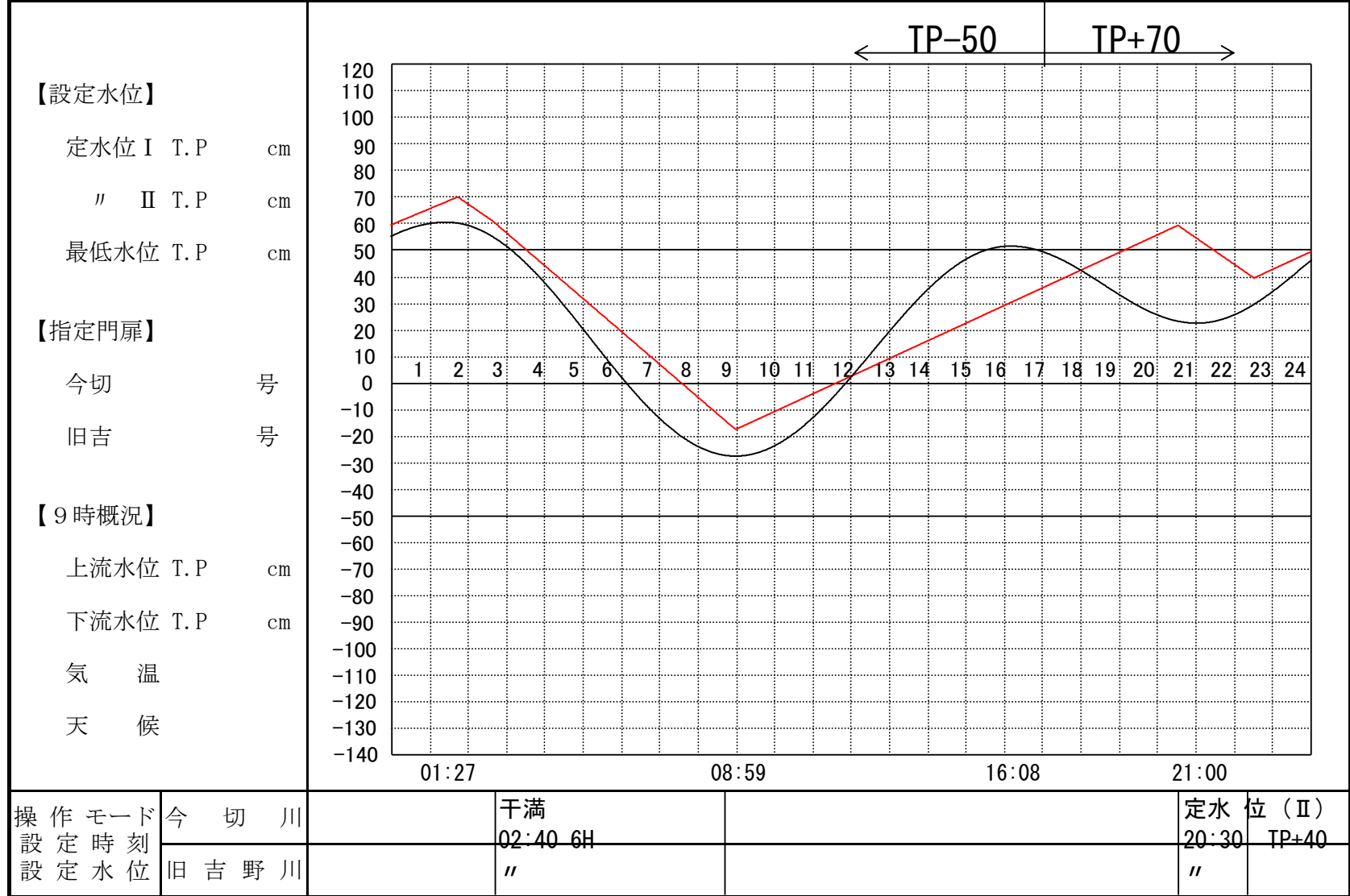


操作モード	今 切 川
設定時刻	旧 吉 野 川
設定水位	

干満	
01:40 6H	
"	

管 理 日 報

平成 27年 7月 27日 月 曜日



管 理 日 報

平成 27年 7月 28日 火 曜 日

【設定水位】

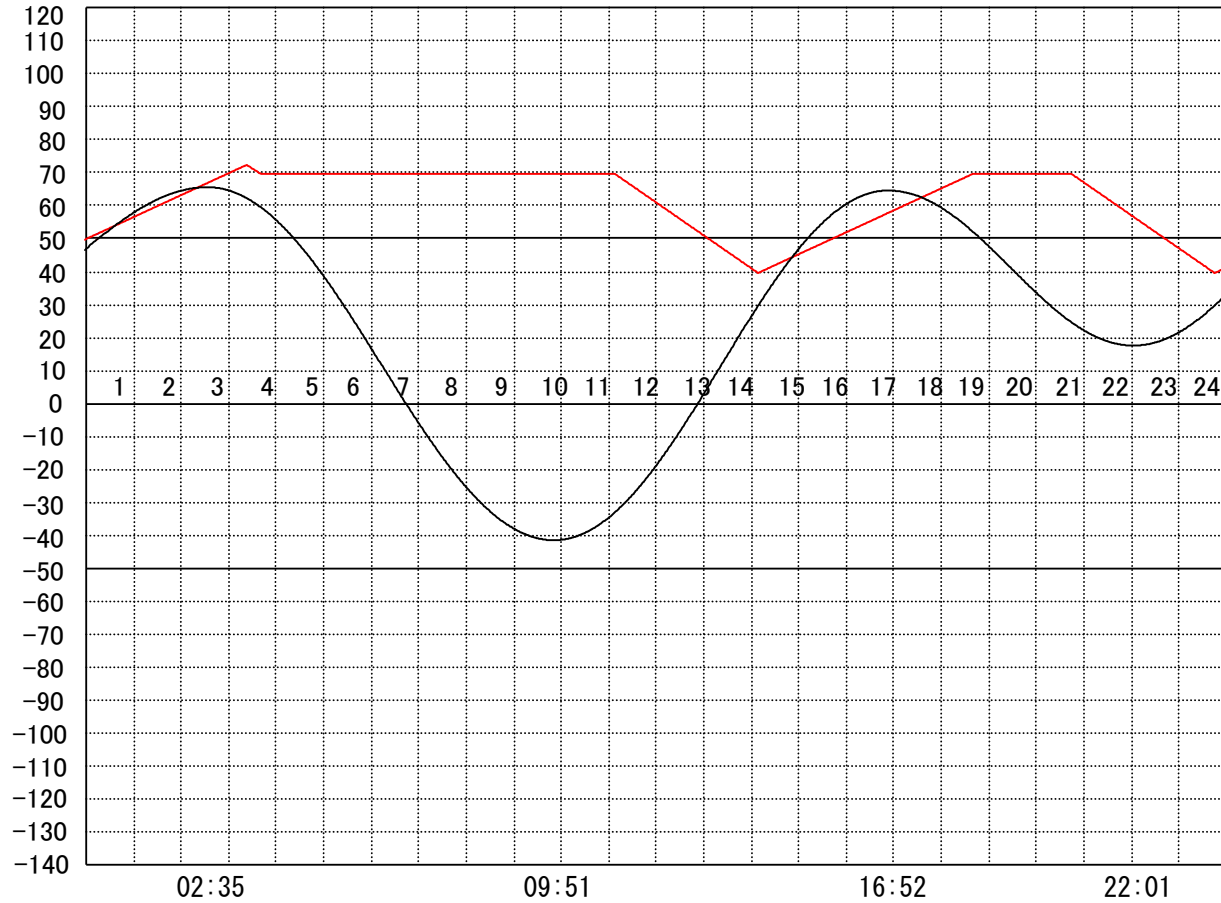
定水位 I T.P cm
 " II T.P cm
 最低水位 T.P cm

【指定門扉】

今切 号
 旧吉 号

【9時概況】

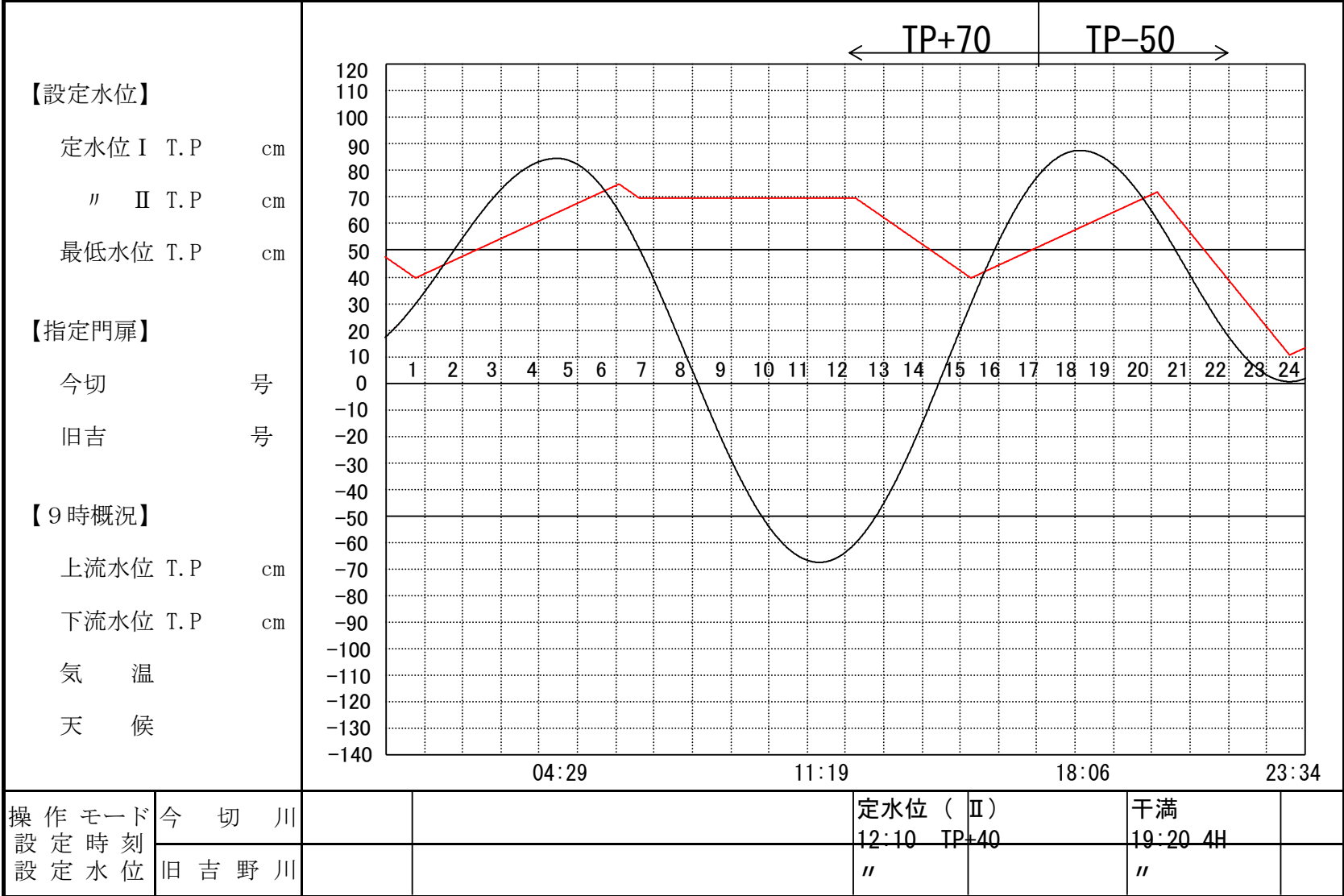
上流水位 T.P cm
 下流水位 T.P cm
 気 温
 天 候



操作モード	今 切 川		定水位 (II)	
設定時刻			11:00 TP+40	定水位 (II)
設定水位	旧吉野川		"	"

管 理 日 報

平成 27年 7月 30日 木 曜 日



管 理 日 報

平成 27年 7月 31日 金 曜 日

【設定水位】

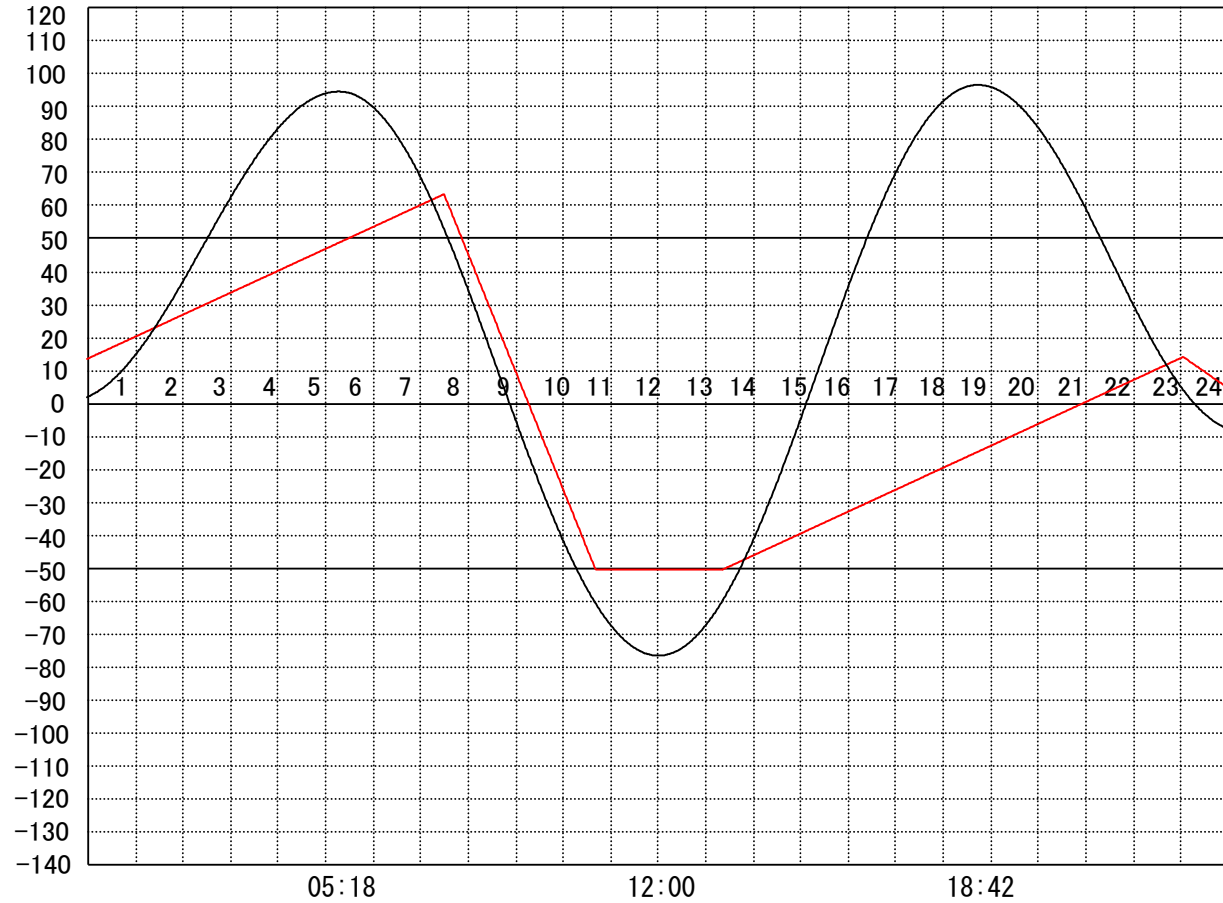
定水位 I T.P cm
 " II T.P cm
 最低水位 T.P cm

【指定門扉】

今切 号
 旧吉 号

【9時概況】

上流水位 T.P cm
 下流水位 T.P cm
 気 温
 天 候



操作モード	今 切 川		干満
設定時刻			06:40 5H
設定水位	旧吉野川		"
			干満
			20:00 4H
			"