

管 理 日 報

平成 28年 3月 1日 火曜日

【設定水位】

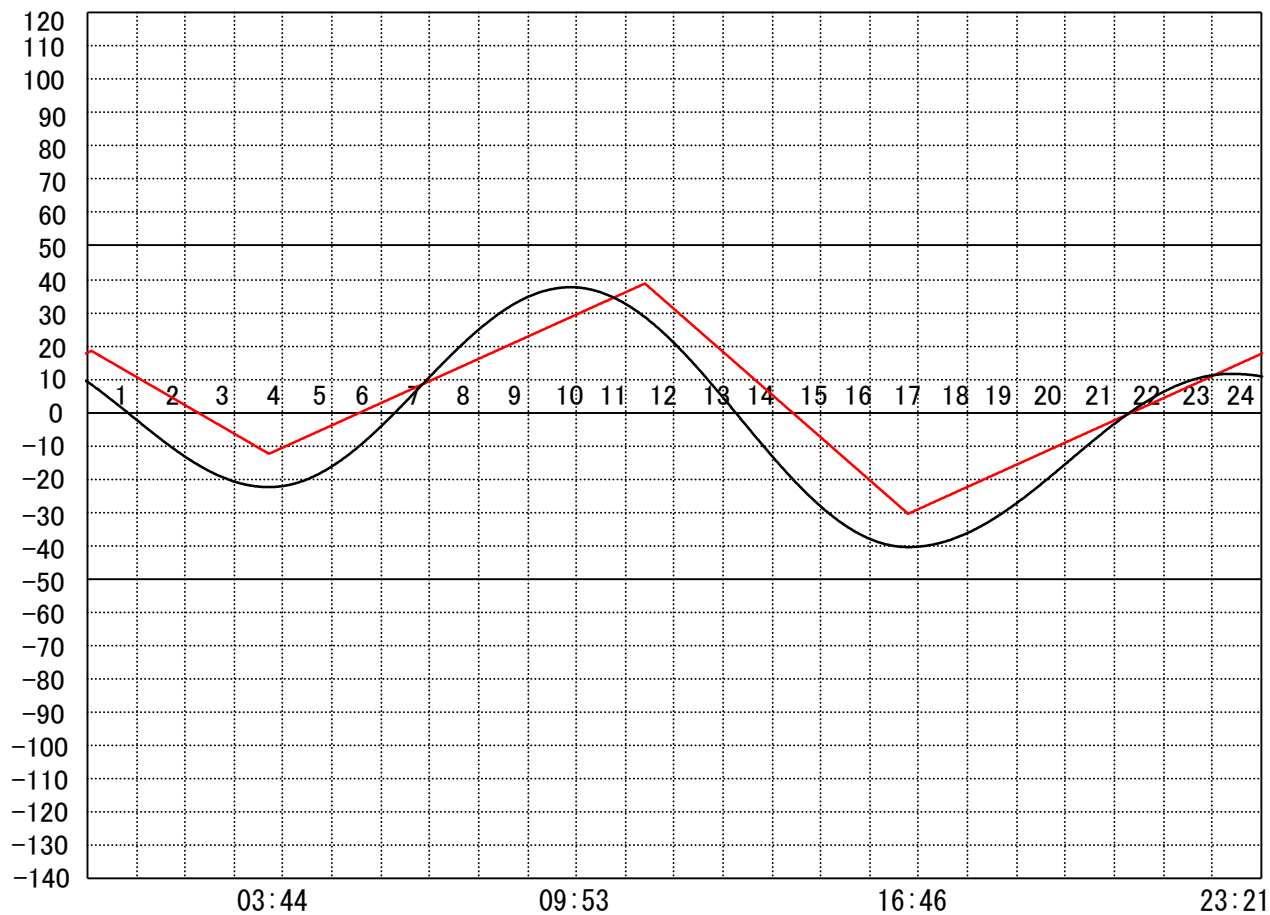
定水位 I T.P cm
 " II T.P cm
 最低水位 T.P cm

【指定門扉】

今切 号
 旧吉 号

【9時概況】

上流水位 T.P cm
 下流水位 T.P cm
 気 温
 天 候



| | | | |
|-------|------|----------|--|
| 操作モード | 今切川 | 干満 | |
| 設定時刻 | | 10:30 6H | |
| 設定水位 | 旧吉野川 | " | |

管 理 日 報

平成 28年 3月 2日 水曜日

【設定水位】

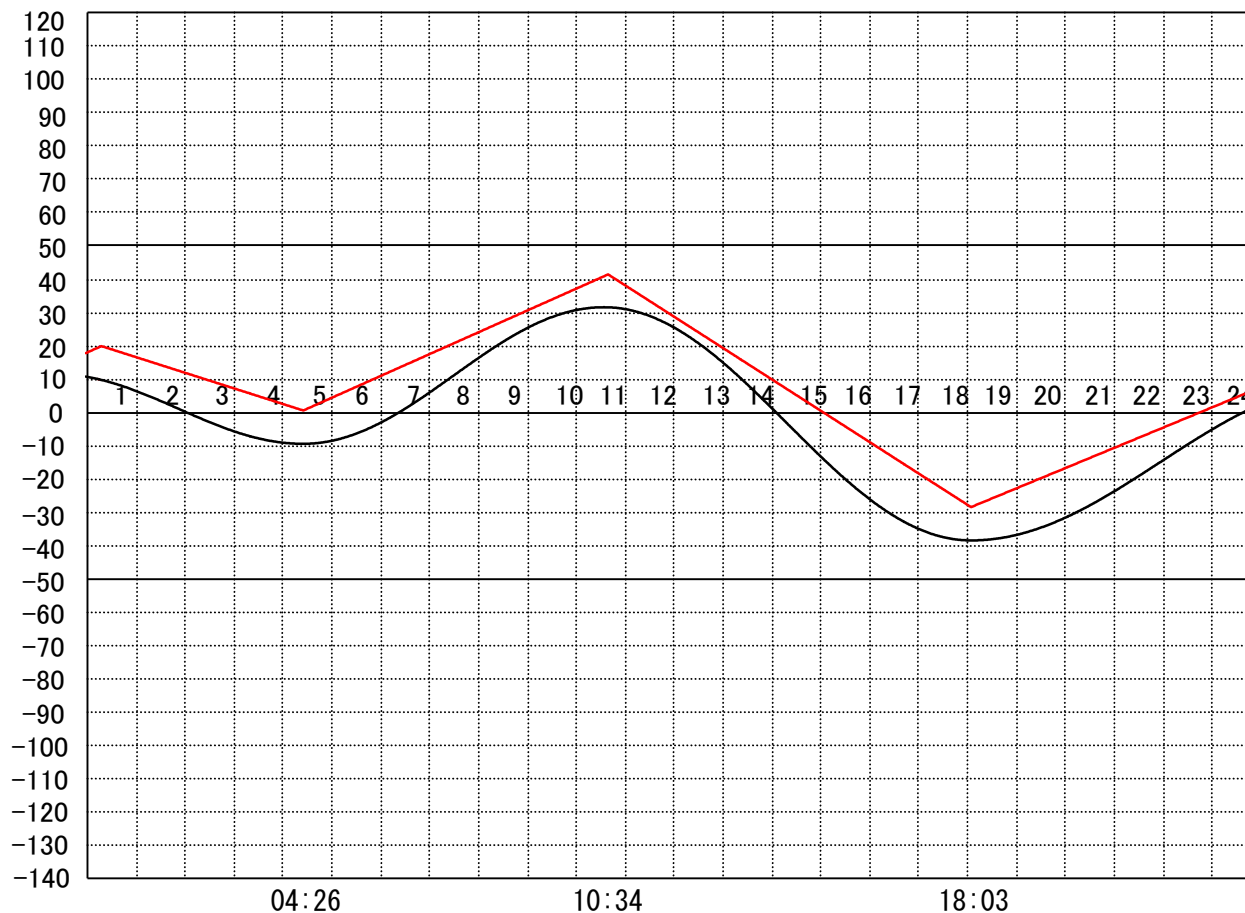
定水位 I T.P cm
 " II T.P cm
 最低水位 T.P cm

【指定門扉】

今切 号
 旧吉 号

【9時概況】

上流水位 T.P cm
 下流水位 T.P cm
 気 温
 天 候



| | |
|-------|---------|
| 操作モード | 今 切 川 |
| 設定時刻 | |
| 設定水位 | 旧 吉 野 川 |

管 理 日 報

平成 28年 3月 3日 木曜日

【設定水位】

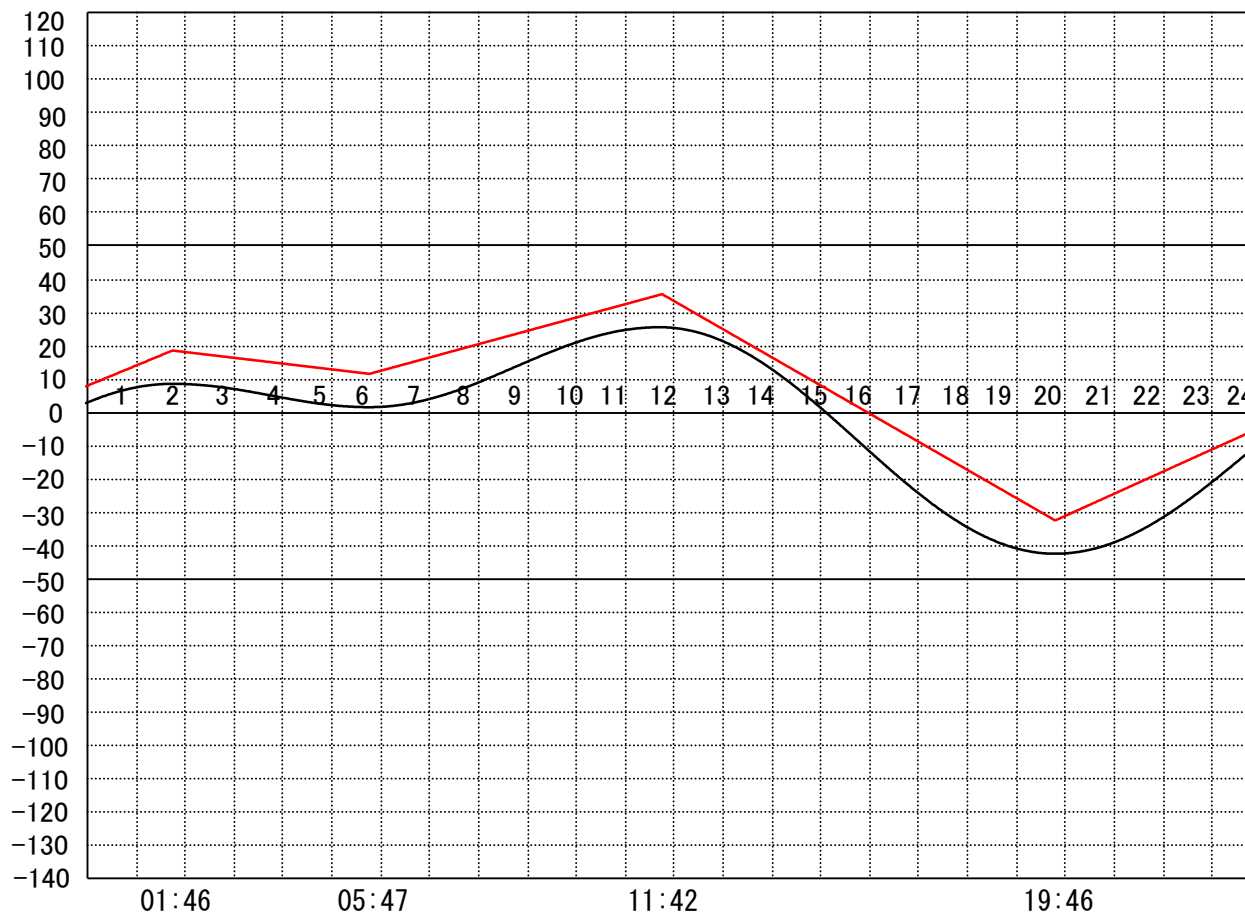
定水位 I T.P cm
 " II T.P cm
 最低水位 T.P cm

【指定門扉】

今切 号
 旧吉 号

【9時概況】

上流水位 T.P cm
 下流水位 T.P cm
 気 温
 天 候



| | |
|-------|------|
| 操作モード | 今切川 |
| 設定時刻 | |
| 設定水位 | 旧吉野川 |

管 理 日 報

平成 28年 3月 4日 金 曜 日

【設定水位】

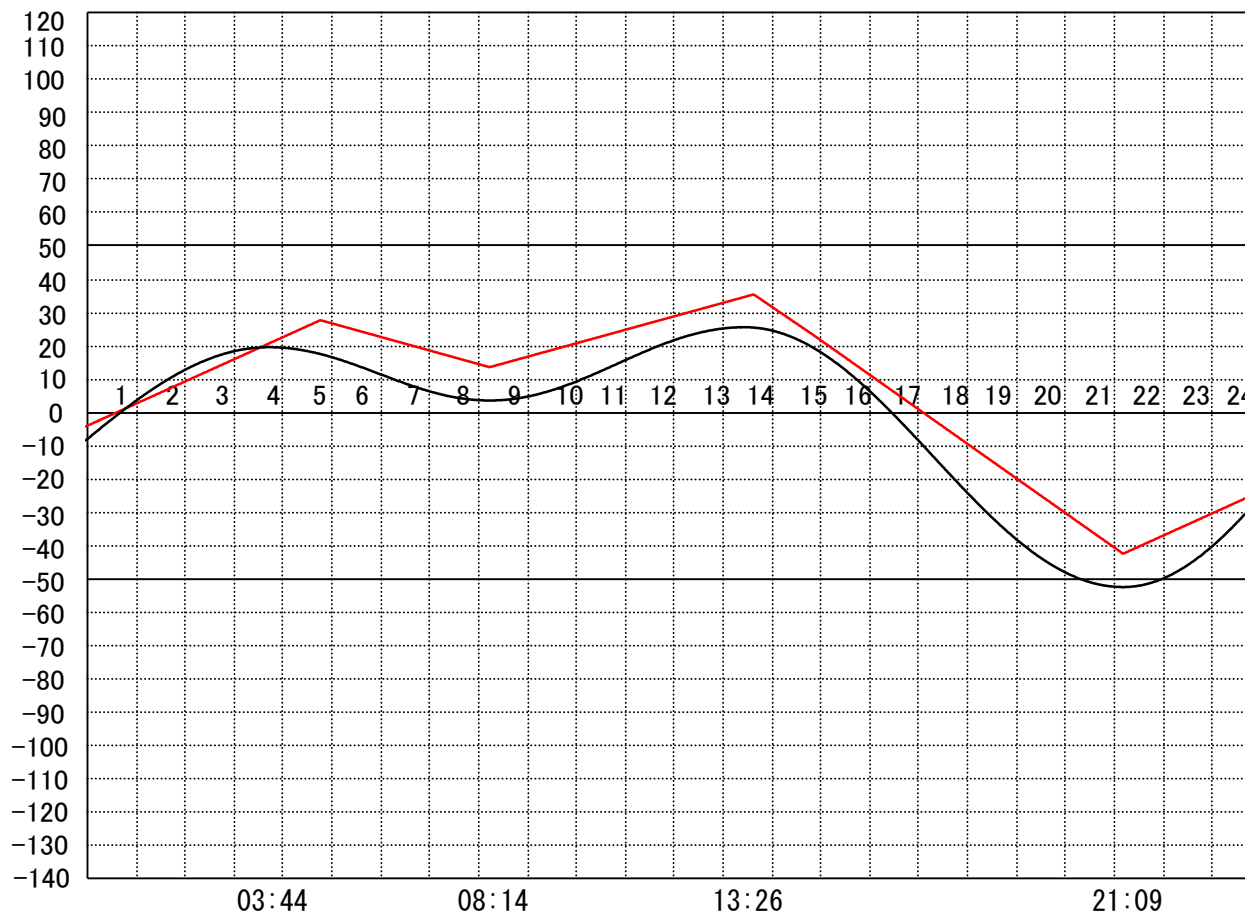
定水位 I T.P cm
 " II T.P cm
 最低水位 T.P cm

【指定門扉】

今切 号
 旧吉 号

【9時概況】

上流水位 T.P cm
 下流水位 T.P cm
 気 温
 天 候



| | |
|-------|---------|
| 操作モード | 今 切 川 |
| 設定時刻 | |
| 設定水位 | 旧 吉 野 川 |

干満
 14:50 6H
 "

管 理 日 報

平成 28年 3月 5日 土曜日

【設定水位】

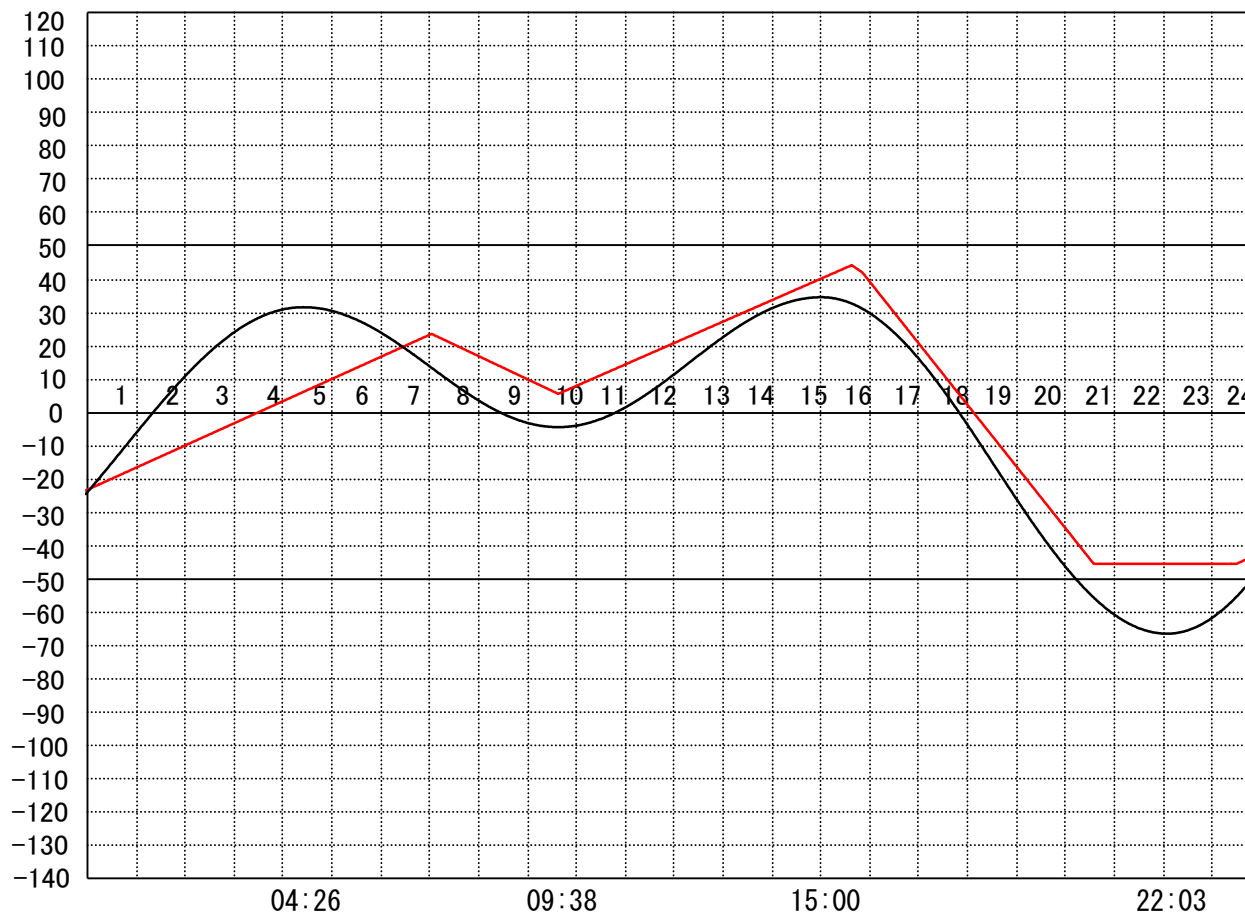
定水位 I T.P cm
 " II T.P cm
 最低水位 T.P cm

【指定門扉】

今切 号
 旧吉 号

【9時概況】

上流水位 T.P cm
 下流水位 T.P cm
 気 温
 天 候



| | | | |
|-------|-------|----------|--|
| 操作モード | 今 切 川 | 干満 | |
| 設定時刻 | | 15:50 6H | |
| 設定水位 | 旧吉野川 | " | |

管 理 日 報

平成 28年 3月 6日 日曜日

【設定水位】

定水位 I T.P cm
 " II T.P cm
 最低水位 T.P cm

【指定門扉】

今切 号
 旧吉 号

【9時概況】

上流水位 T.P cm
 下流水位 T.P cm
 気 温
 天 候



| | | | |
|-------|---------|----------|--|
| 操作モード | 今 切 川 | 干満 | |
| 設定時刻 | | 17:30 5H | |
| 設定水位 | 旧 吉 野 川 | " | |

管 理 日 報

平成 28年 3月 7日 月 曜 日

【設定水位】

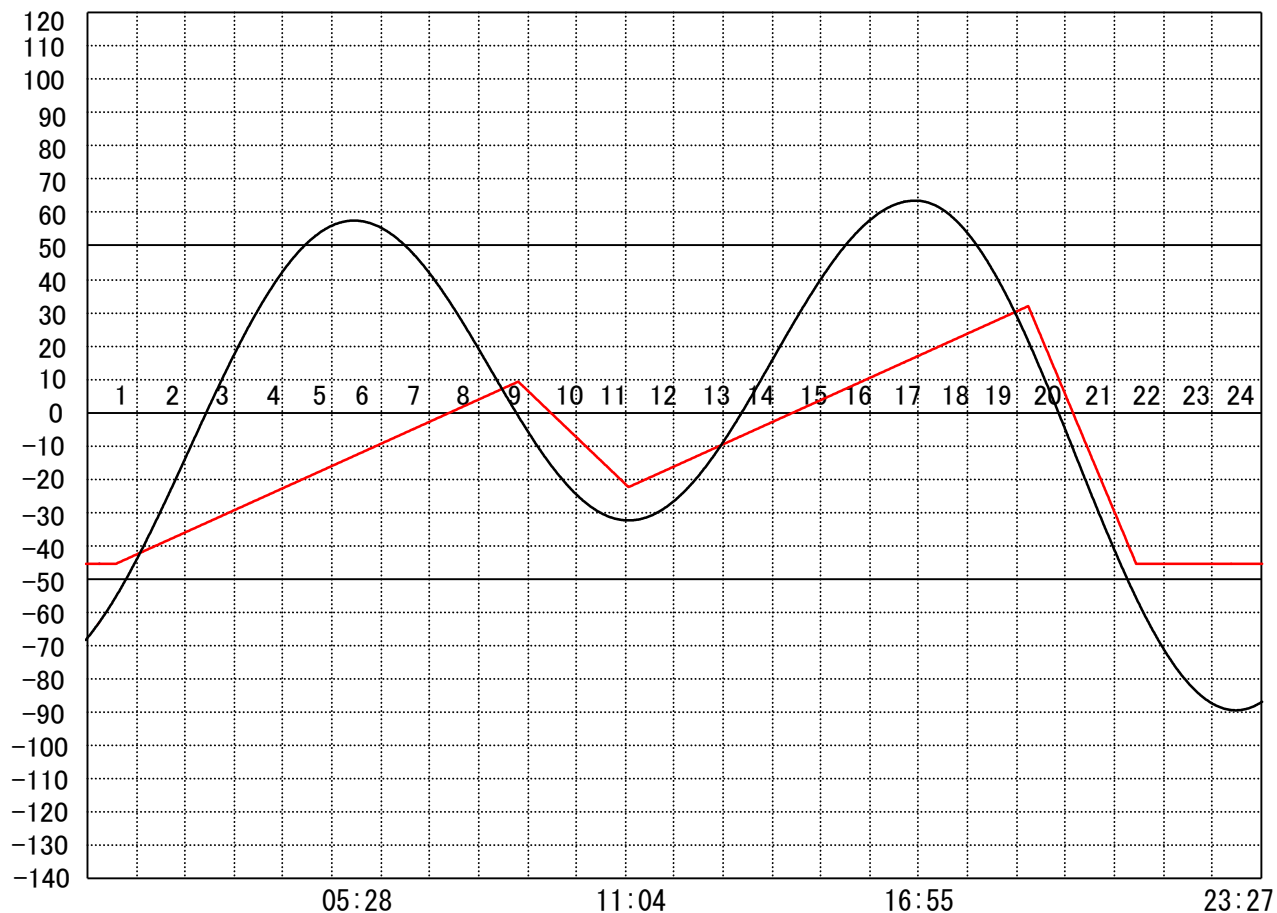
定水位 I T.P cm
 " II T.P cm
 最低水位 T.P cm

【指定門扉】

今切 号
 旧吉 号

【9時概況】

上流水位 T.P cm
 下流水位 T.P cm
 気 温
 天 候



| | | | |
|-------|---------|----------|----------|
| 操作モード | 今 切 川 | 干満 | 干満 |
| 設定時刻 | | 06:50 4H | 18:10 5H |
| 設定水位 | 旧 吉 野 川 | " | " |

管 理 日 報

平成 28年 3月 8日 火曜日

【設定水位】

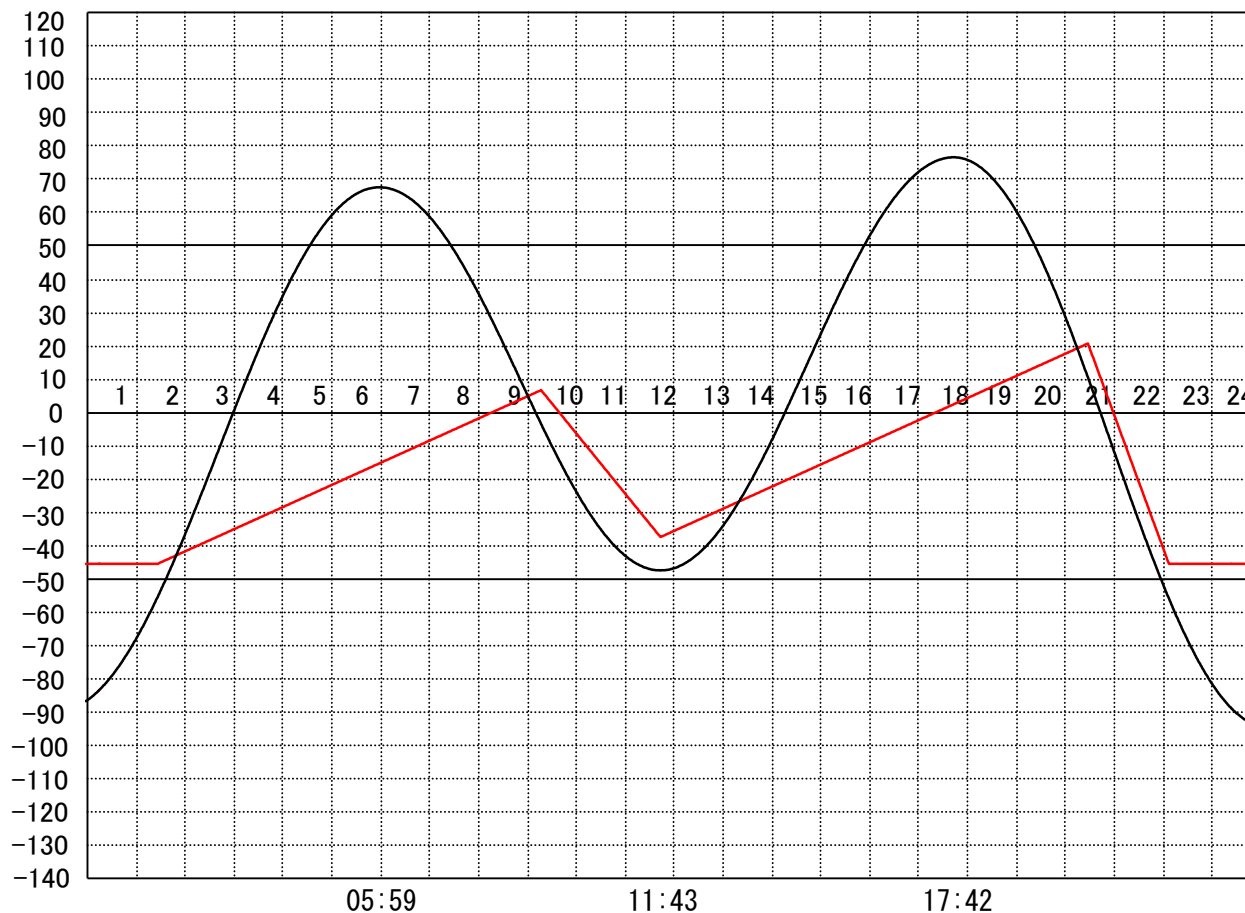
定水位 I T.P cm
 " II T.P cm
 最低水位 T.P cm

【指定門扉】

今切 号
 旧吉 号

【9時概況】

上流水位 T.P cm
 下流水位 T.P cm
 気 温
 天 候



| | | | |
|-------|-------|----------|----------|
| 操作モード | 今 切 川 | 干満 | 干満 |
| 設定時刻 | | 06:30 5H | 18:50 5H |
| 設定水位 | 旧吉野川 | " | " |

管 理 日 報

平成 28年 3月 9日 水曜日

【設定水位】

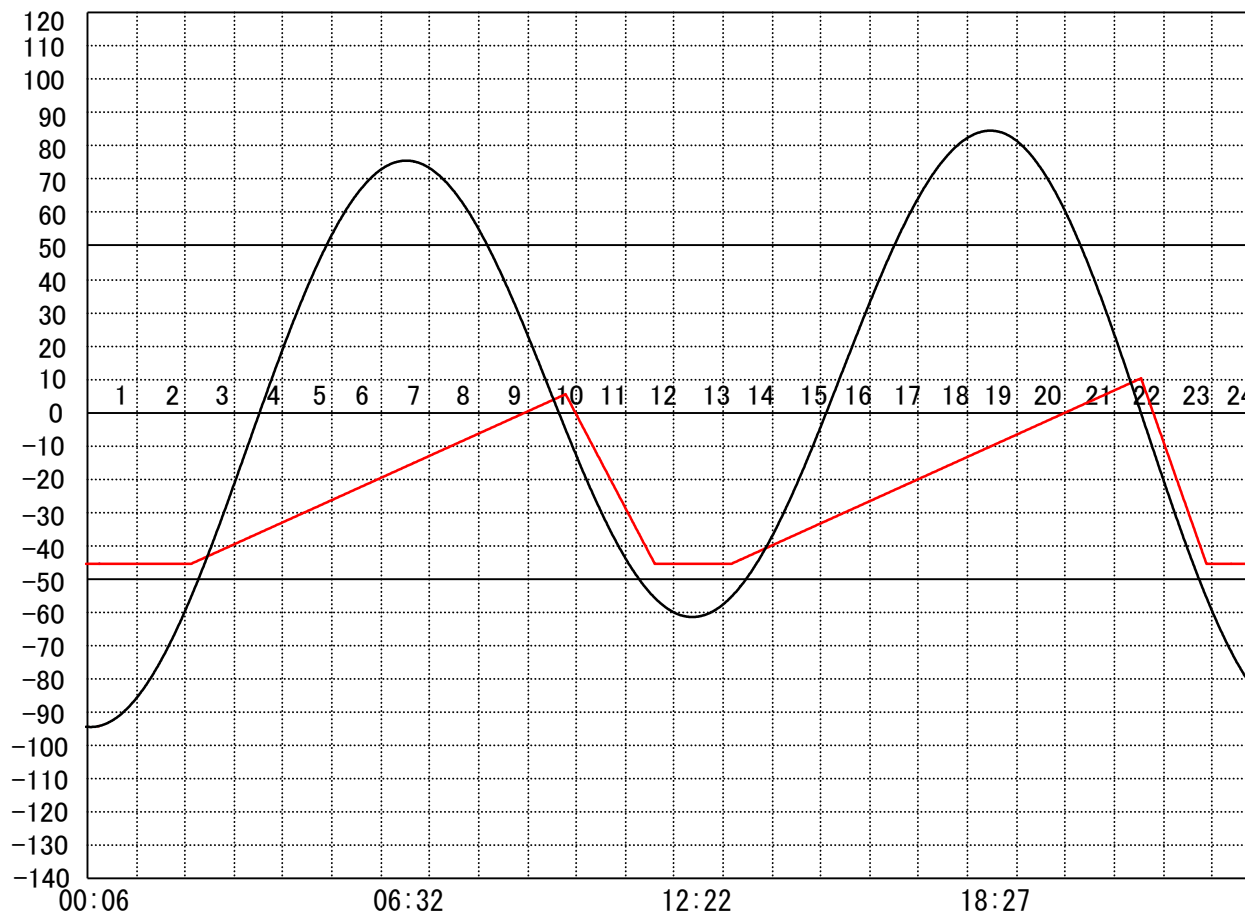
定水位 I T.P cm
 " II T.P cm
 最低水位 T.P cm

【指定門扉】

今切 号
 旧吉 号

【9時概況】

上流水位 T.P cm
 下流水位 T.P cm
 気 温
 天 候



| | | | |
|-------|-------|----------|----------|
| 操作モード | 今 切 川 | 干満 | 干満 |
| 設定時刻 | | 07:10 5H | 19:30 5H |
| 設定水位 | 旧吉野川 | " | " |

管 理 日 報

平成 28年 3月 10日 木 曜 日

【設定水位】

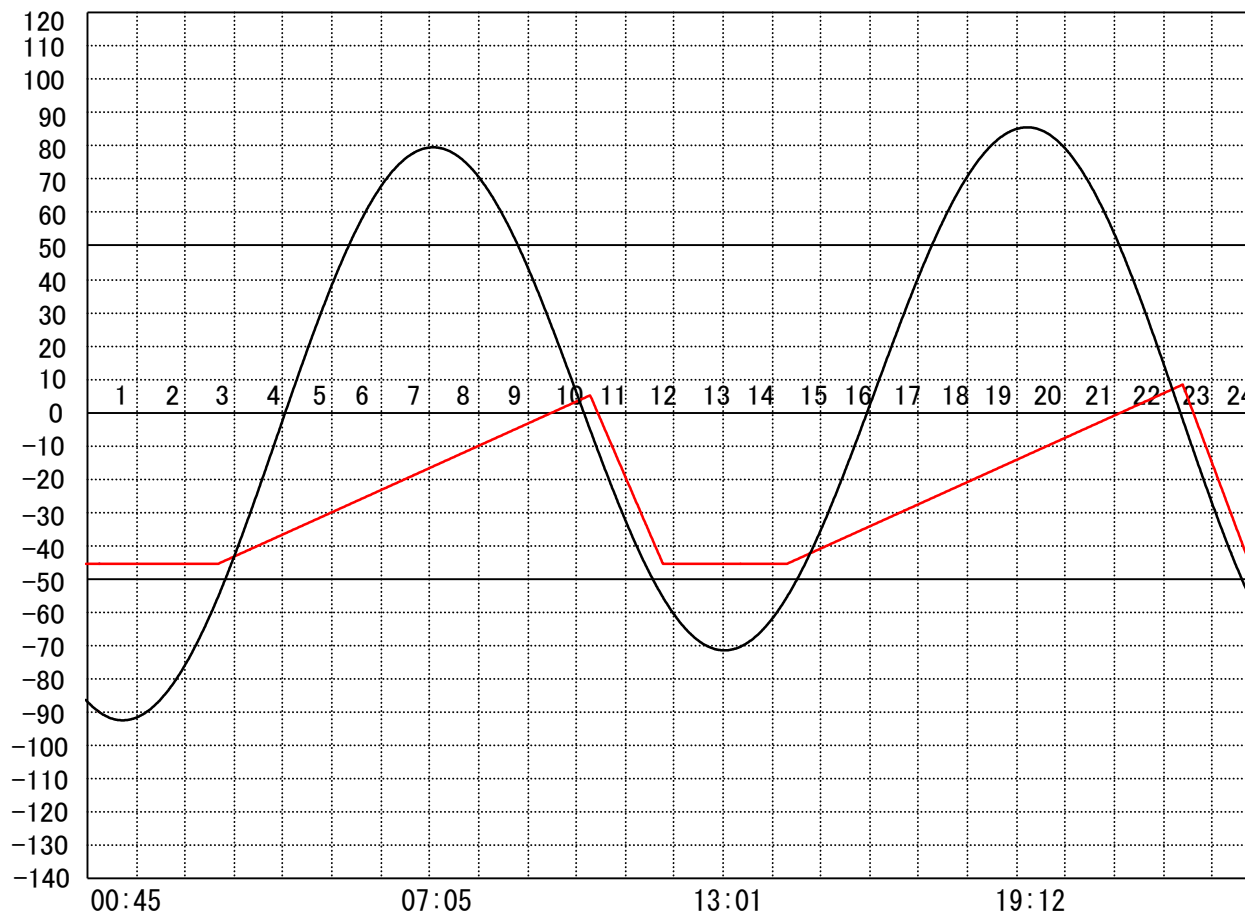
定水位 I T.P cm
 " II T.P cm
 最低水位 T.P cm

【指定門扉】

今切 号
 旧吉 号

【9時概況】

上流水位 T.P cm
 下流水位 T.P cm
 気 温
 天 候



| | | | | | |
|-------|-------|--|--|----------|----------|
| 操作モード | 今 切 川 | | | 干満 | 干満 |
| 設定時刻 | | | | 07:50 5H | 20:10 5H |
| 設定水位 | 旧吉野川 | | | " | " |

管 理 日 報

平成 28年 3月 11日 金 曜 日

【設定水位】

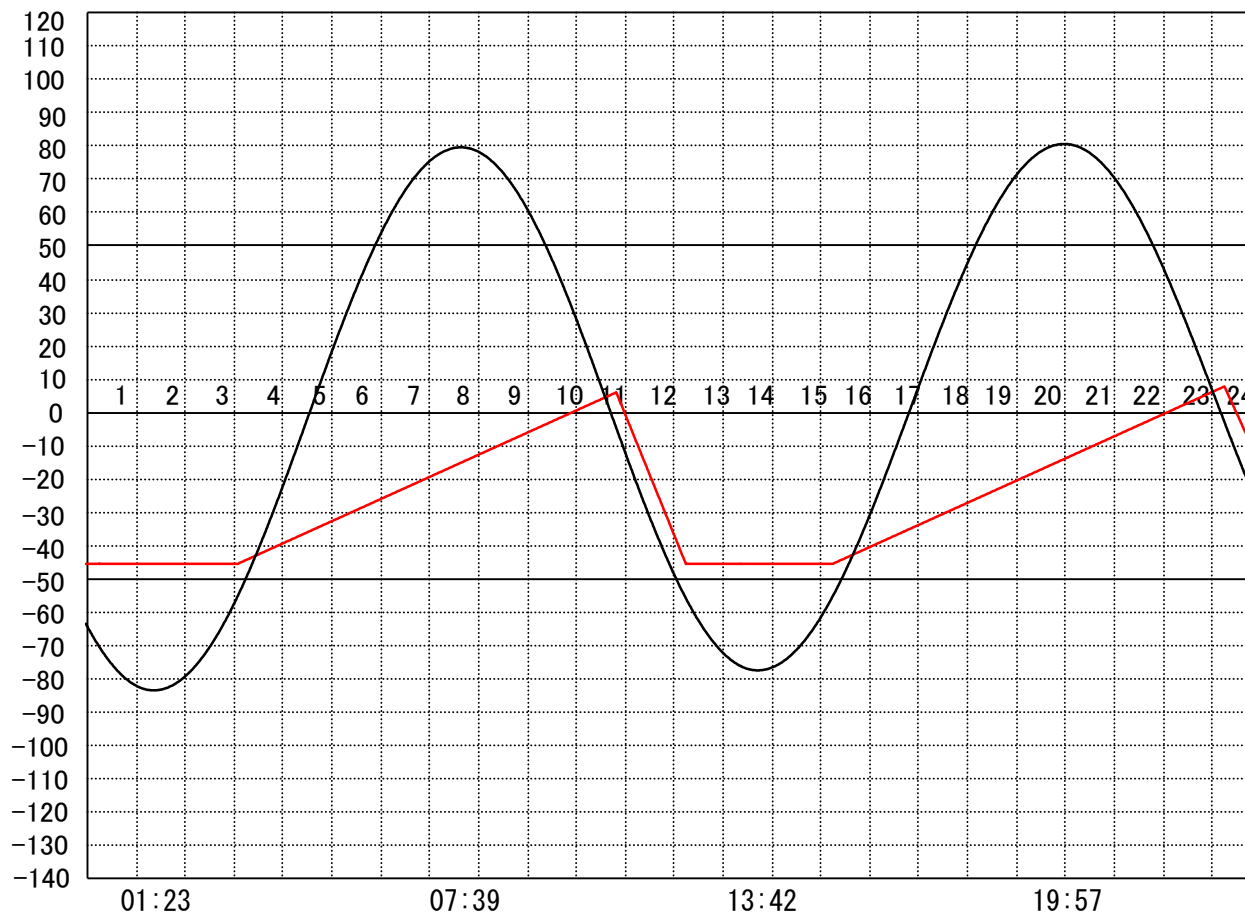
定水位 I T.P cm
 " II T.P cm
 最低水位 T.P cm

【指定門扉】

今切 号
 旧吉 号

【9時概況】

上流水位 T.P cm
 下流水位 T.P cm
 気 温
 天 候



| | | | |
|-------|------|--|----------|
| 操作モード | 今切川 | | 干満 |
| 設定時刻 | | | 08:30 5H |
| 設定水位 | 旧吉野川 | | " |

管 理 日 報

平成 28年 3月 12日 土 曜 日

【設定水位】

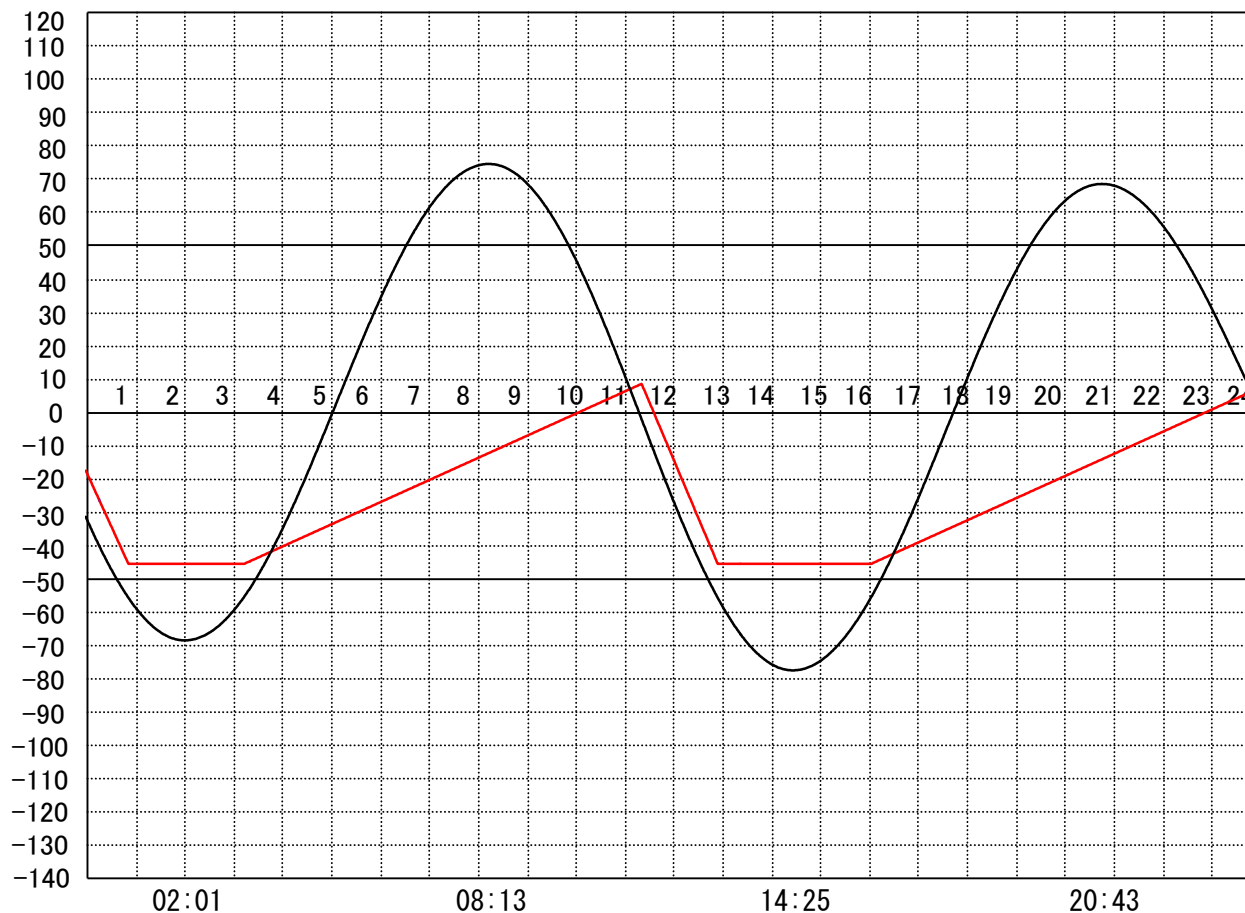
定水位 I T.P cm
 " II T.P cm
 最低水位 T.P cm

【指定門扉】

今切 号
 旧吉 号

【9時概況】

上流水位 T.P cm
 下流水位 T.P cm
 気 温
 天 候



| | | | | | |
|-------|-------|--|--|----------|----------|
| 操作モード | 今 切 川 | | | 干満 | 干満 |
| 設定時刻 | | | | 09:10 5H | 21:20 5H |
| 設定水位 | 旧吉野川 | | | " | " |

管 理 日 報

平成 28年 3月 13日 日 曜 日

【設定水位】

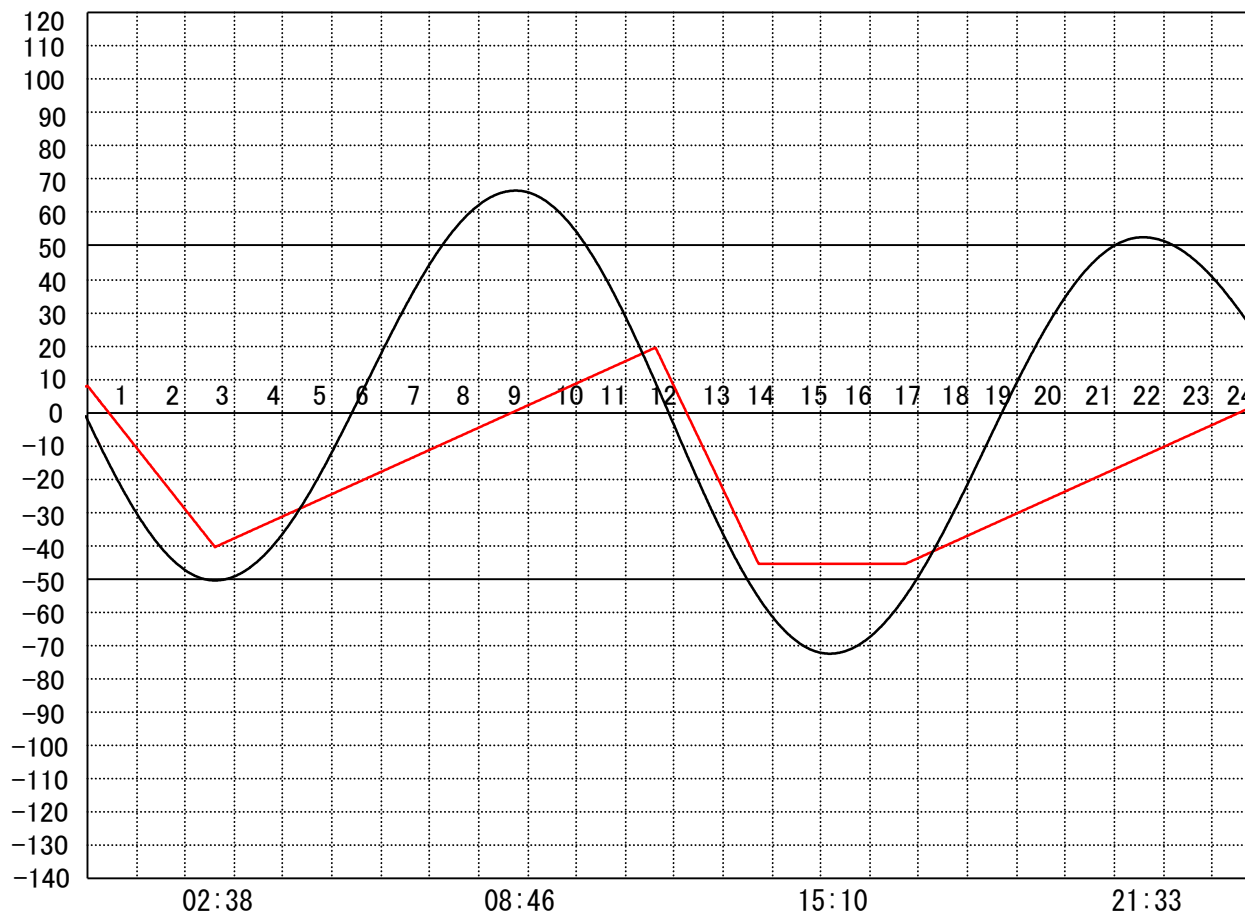
定水位 I T.P cm
 " II T.P cm
 最低水位 T.P cm

【指定門扉】

今切 号
 旧吉 号

【9時概況】

上流水位 T.P cm
 下流水位 T.P cm
 気 温
 天 候



| | | | | | | |
|-------|-------|--|--|----------|--|----------|
| 操作モード | 今 切 川 | | | 干満 | | 干満 |
| 設定時刻 | | | | 09:50 5H | | 23:00 4H |
| 設定水位 | 旧吉野川 | | | " | | " |

管 理 日 報

平成 28年 3月 14日 月 曜日

【設定水位】

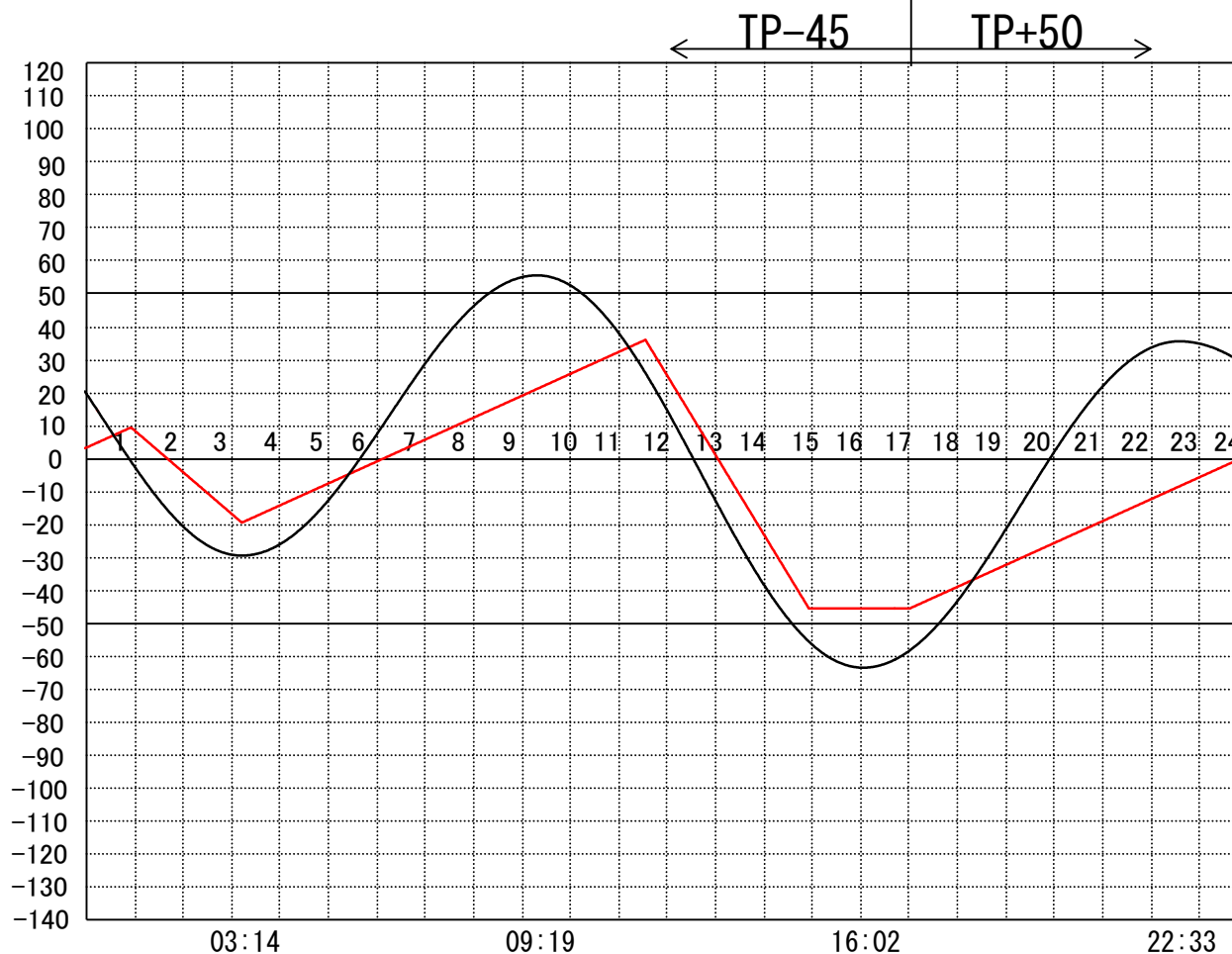
定水位 I T.P cm
 " II T.P cm
 最低水位 T.P cm

【指定門扉】

今切 号
 旧吉 号

【9時概況】

上流水位 T.P cm
 下流水位 T.P cm
 気 温
 天 候



| | | | |
|-------|------|--|----------|
| 操作モード | 今切川 | | 干満 |
| 設定時刻 | | | 09:50 6H |
| 設定水位 | 旧吉野川 | | " |

管 理 日 報

平成 28年 3月 15日 火 曜 日

【設定水位】

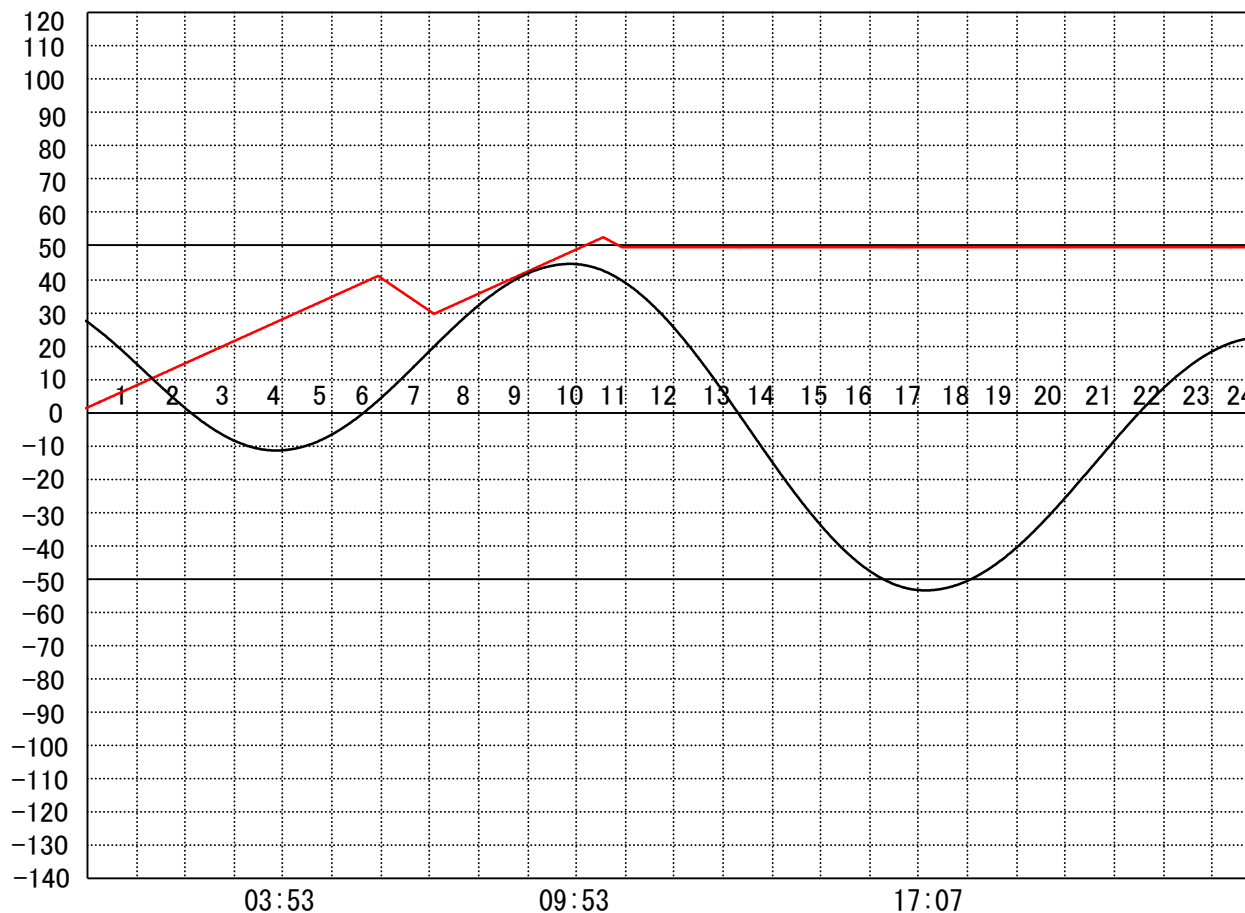
定水位 I T.P cm
 " II T.P cm
 最低水位 T.P cm

【指定門扉】

今切 号
 旧吉 号

【9時概況】

上流水位 T.P cm
 下流水位 T.P cm
 気 温
 天 候



| | |
|-------|---------|
| 操作モード | 今 切 川 |
| 設定時刻 | |
| 設定水位 | 旧 吉 野 川 |

| |
|-------------|
| 定 水 位 (Ⅱ) |
| 05:50 TP+30 |
| " |

管 理 日 報

平成 28年 3月 16日 水 曜 日

【設定水位】

定水位 I T.P cm
 " II T.P cm
 最低水位 T.P cm

【指定門扉】

今切 号
 旧吉 号

【9時概況】

上流水位 T.P cm
 下流水位 T.P cm
 気 温
 天 候



| | |
|-------|---------|
| 操作モード | 今 切 川 |
| 設定時刻 | |
| 設定水位 | 旧 吉 野 川 |

管 理 日 報

平成 28年 3月 17日 木 曜 日

【設定水位】

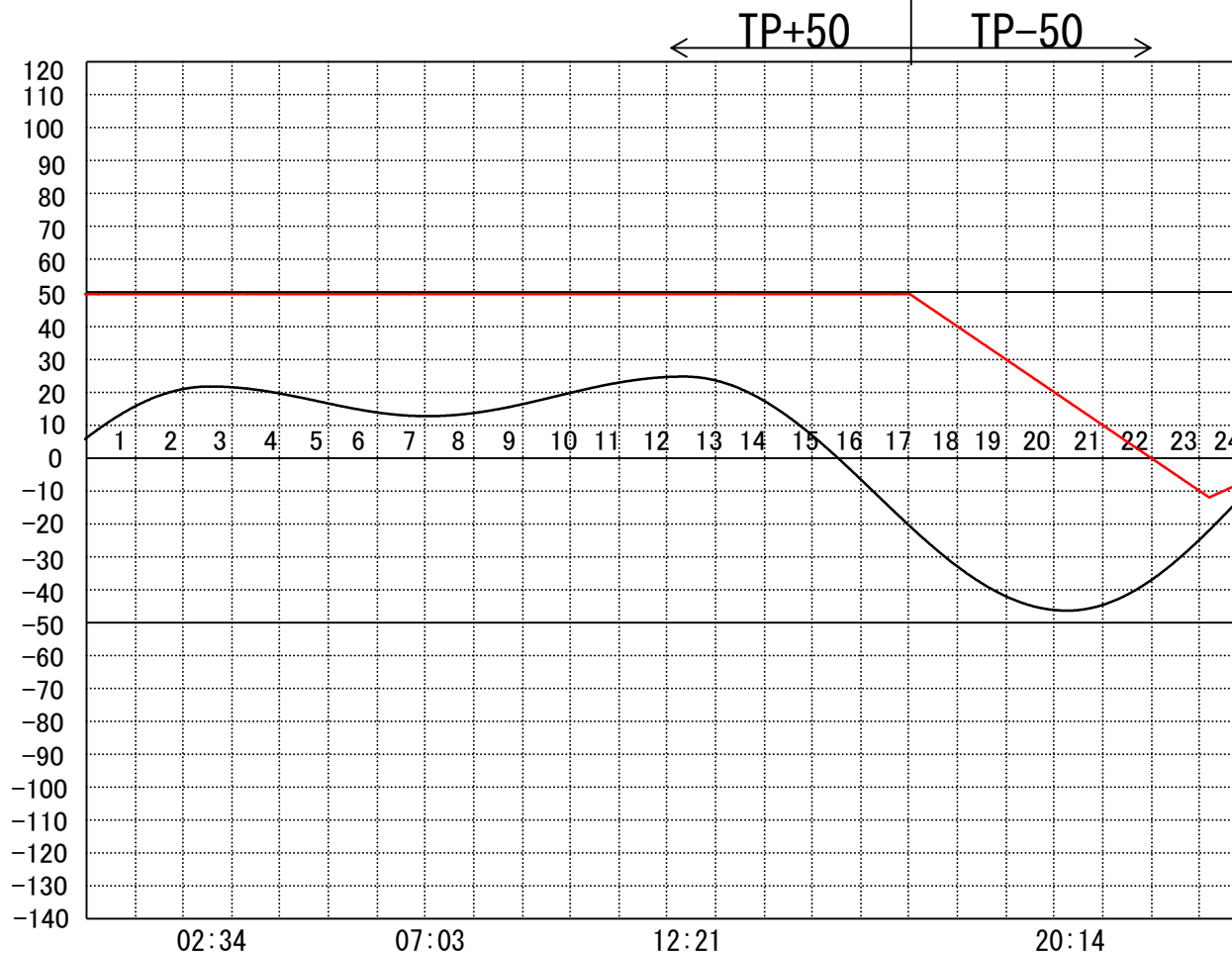
定水位 I T.P cm
 " II T.P cm
 最低水位 T.P cm

【指定門扉】

今切 号
 旧吉 号

【9時概況】

上流水位 T.P cm
 下流水位 T.P cm
 気 温
 天 候



| | |
|-------|---------|
| 操作モード | 今 切 川 |
| 設定時刻 | |
| 設定水位 | 旧 吉 野 川 |

管 理 日 報

平成 28年 3月 18日 金 曜日

【設定水位】

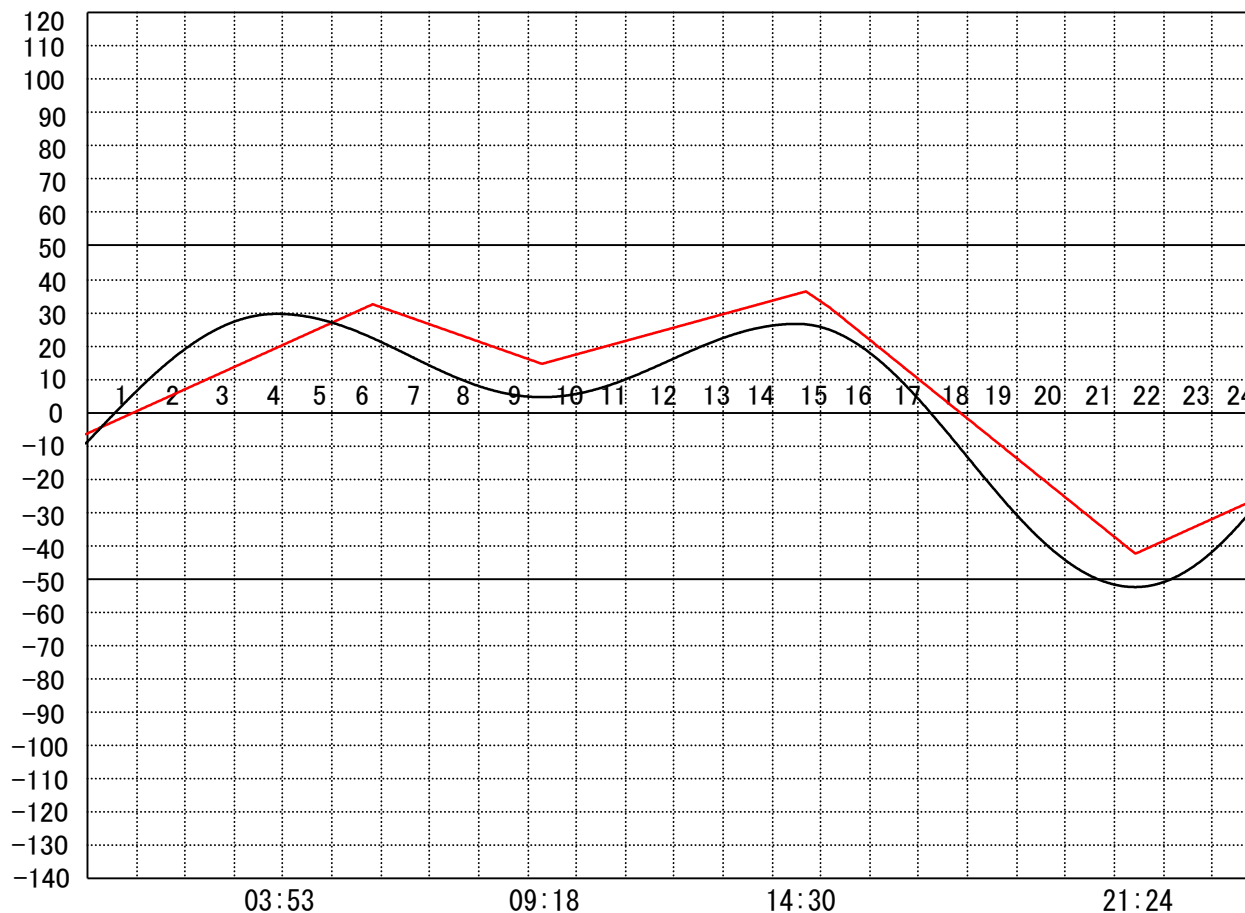
定水位 I T.P cm
 " II T.P cm
 最低水位 T.P cm

【指定門扉】

今切 号
 旧吉 号

【9時概況】

上流水位 T.P cm
 下流水位 T.P cm
 気 温
 天 候



| | | | |
|-------|------|----------|--|
| 操作モード | 今切川 | 干満 | |
| 設定時刻 | | 15:10 6H | |
| 設定水位 | 旧吉野川 | " | |

管 理 日 報

平成 28年 3月 19日 土 曜 日

【設定水位】

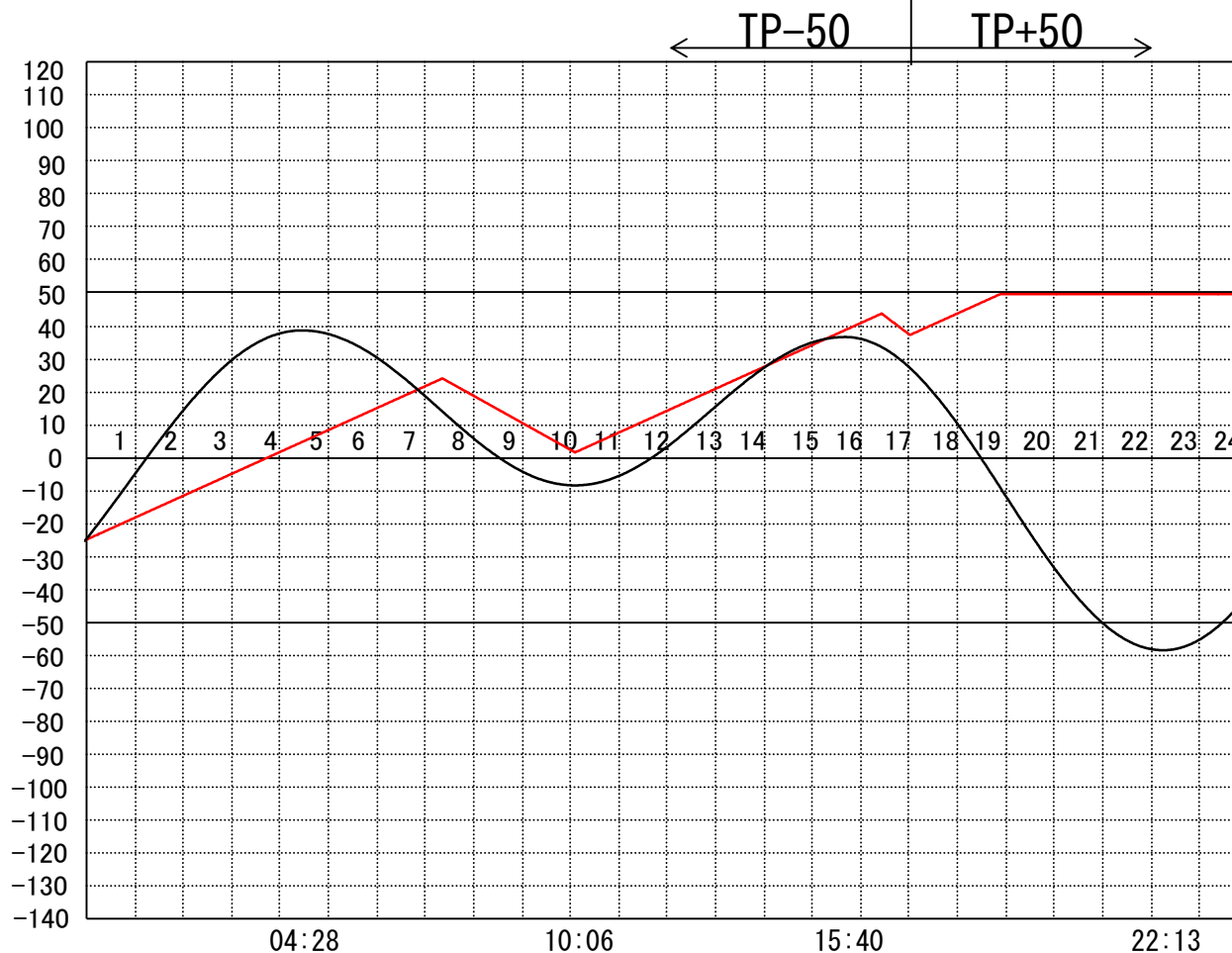
定水位 I T.P cm
 " II T.P cm
 最低水位 T.P cm

【指定門扉】

今切 号
 旧吉 号

【9時概況】

上流水位 T.P cm
 下流水位 T.P cm
 気 温
 天 候



| | |
|-------|---------|
| 操作モード | 今 切 川 |
| 設定時刻 | |
| 設定水位 | 旧 吉 野 川 |

管 理 日 報

平成 28年 3月 20日 日 曜 日

【設定水位】

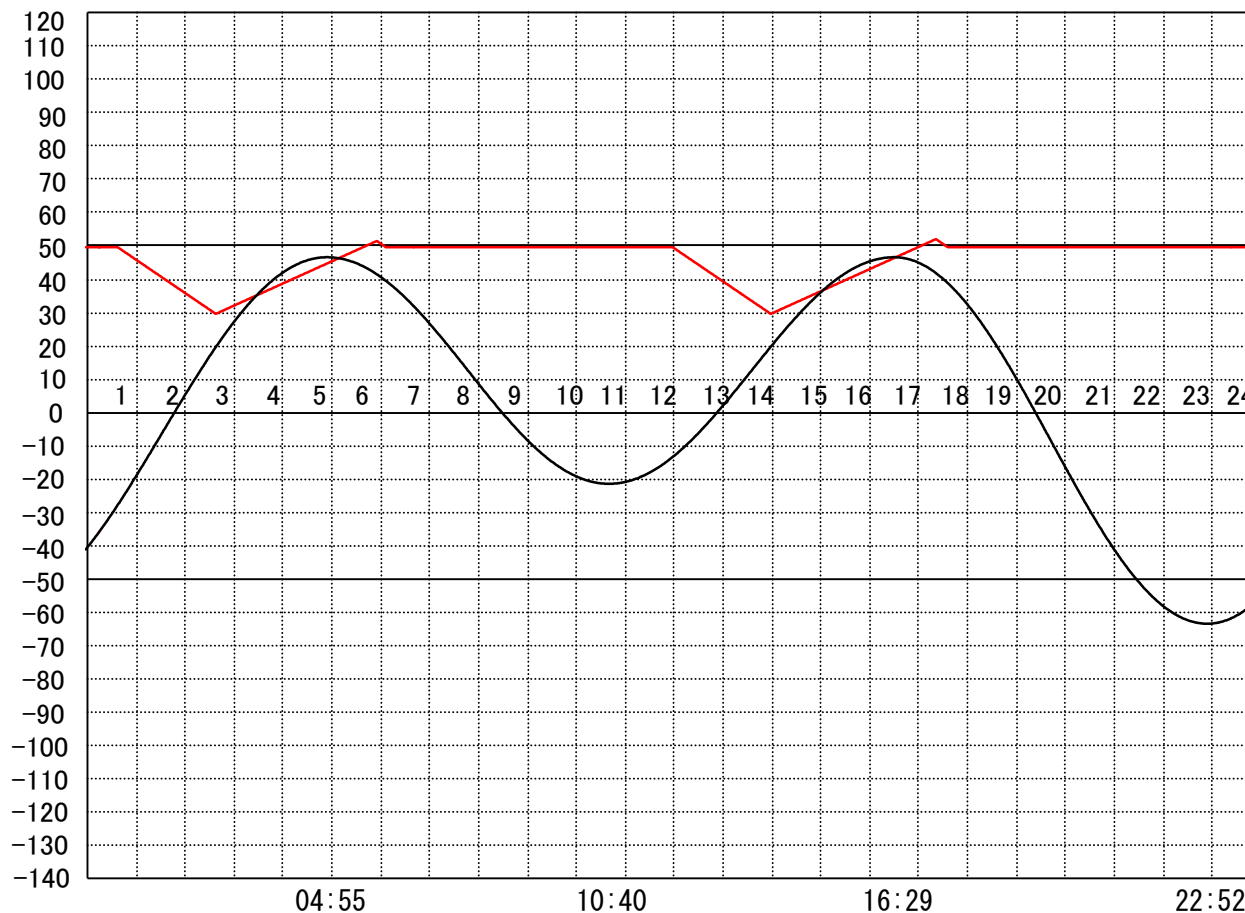
定水位 I T.P cm
 " II T.P cm
 最低水位 T.P cm

【指定門扉】

今切 号
 旧吉 号

【9時概況】

上流水位 T.P cm
 下流水位 T.P cm
 気 温
 天 候



| | | | | |
|-------|-------|--|-------------|-------------|
| 操作モード | 今 切 川 | | 定水位 (Ⅱ) | 定水位 (Ⅱ) |
| 設定時刻 | | | 00:30 TP+30 | 11:50 TP+30 |
| 設定水位 | 旧吉野川 | | " | " |

管 理 日 報

平成 28年 3月 21日 月 曜日

【設定水位】

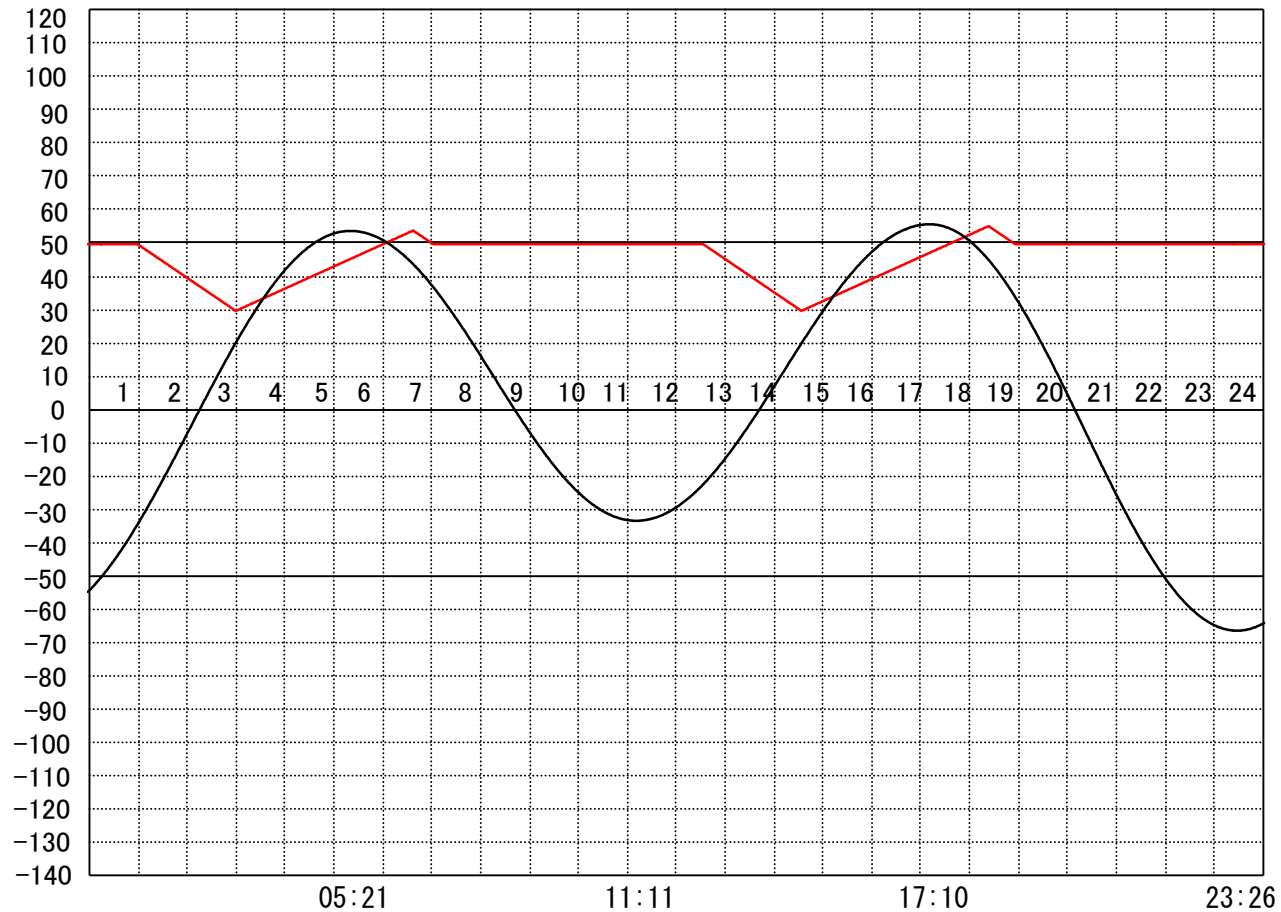
定水位 I T.P cm
 " II T.P cm
 最低水位 T.P cm

【指定門扉】

今切 号
 旧吉 号

【9時概況】

上流水位 T.P cm
 下流水位 T.P cm
 気 温
 天 候



| | | | | |
|-------|-------|-------|---------|-------------|
| 操作モード | 今 切 川 | | 定水位 (Ⅱ) | 定水位 (Ⅱ) |
| 設定時刻 | | 01:00 | TP+30 | 12:30 TP+30 |
| 設定水位 | 旧吉野川 | | " | " |

管 理 日 報

平成 28年 3月 22日 火 曜 日

【設定水位】

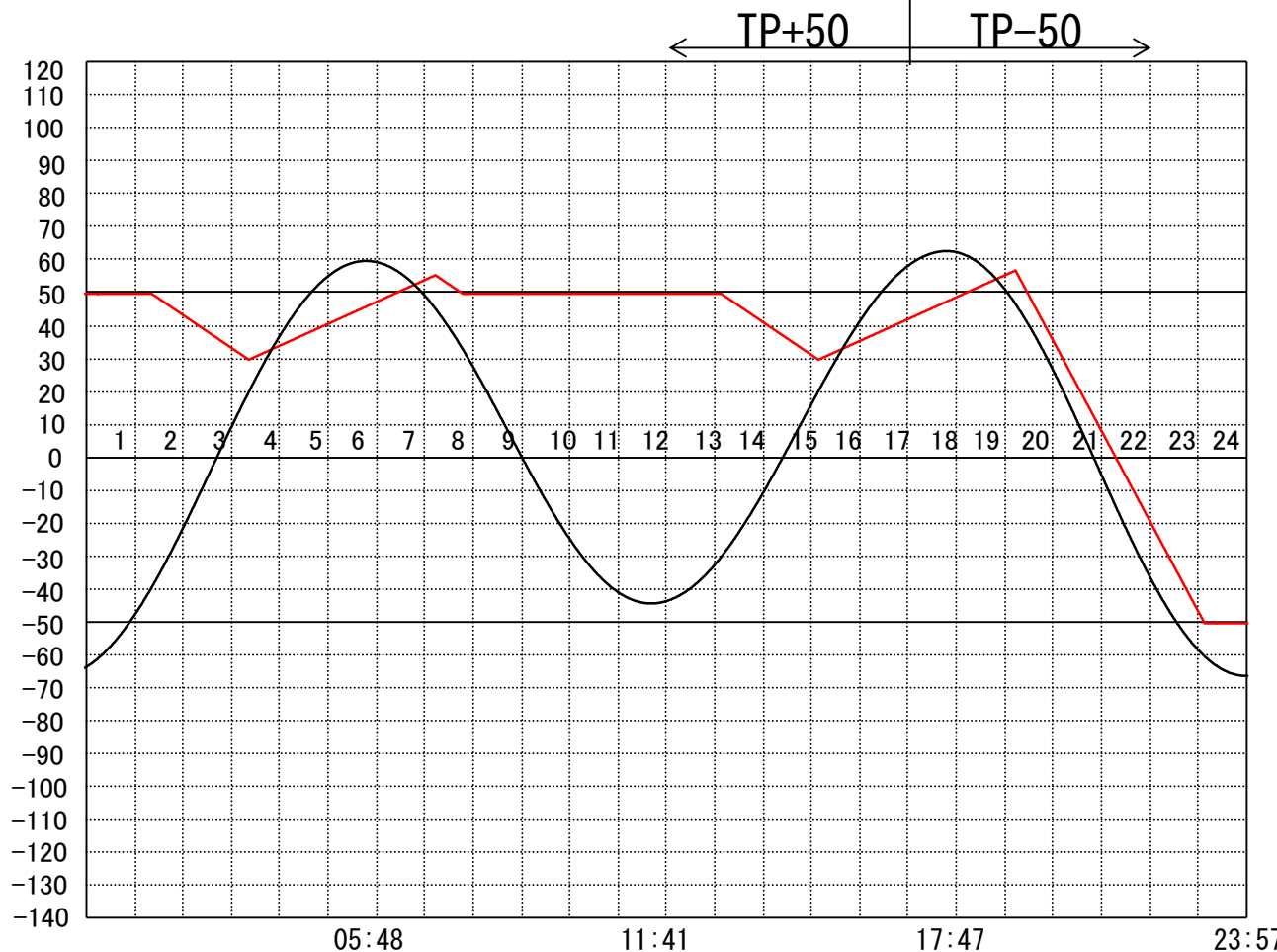
定水位 I T.P cm
 " II T.P cm
 最低水位 T.P cm

【指定門扉】

今切 号
 旧吉 号

【9時概況】

上流水位 T.P cm
 下流水位 T.P cm
 気 温
 天 候



| | | | | | | |
|-------|-------|--|-------------|-------------|----------|--|
| 操作モード | 今 切 川 | | 定水位 (Ⅱ) | 13:00 TP+30 | 干満 | |
| 設定時刻 | | | 01:20 TP+30 | 13:00 TP+30 | 18:40 5H | |
| 設定水位 | 旧吉野川 | | " | " | " | |

管 理 日 報

平成 28年 3月 23日 水 曜 日

【設定水位】

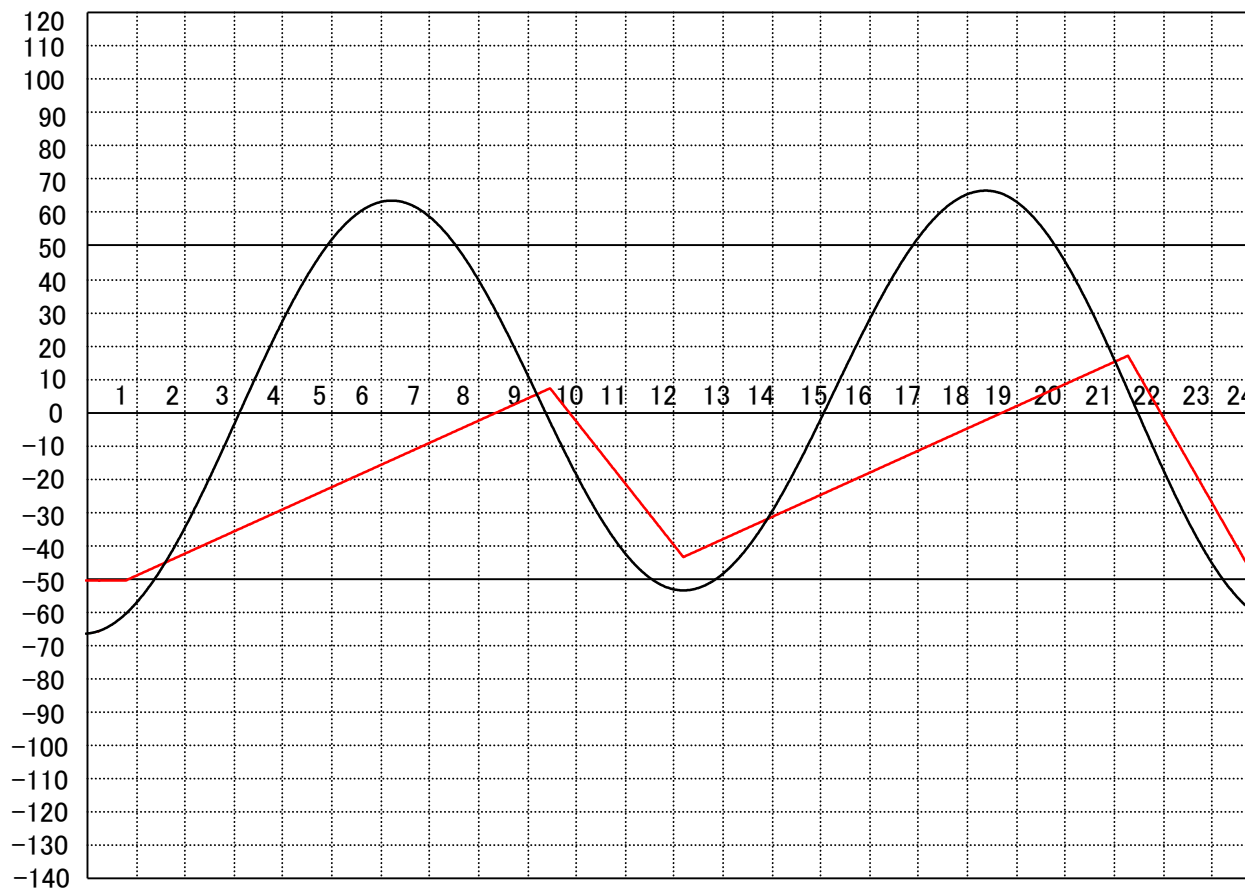
定水位 I T.P cm
 " II T.P cm
 最低水位 T.P cm

【指定門扉】

今切 号
 旧吉 号

【9時概況】

上流水位 T.P cm
 下流水位 T.P cm
 気 温
 天 候



06:14

12:11

18:21

| | |
|-------|---------|
| 操作モード | 今 切 川 |
| 設定時刻 | 旧 吉 野 川 |
| 設定水位 | |

| | |
|----------|----------|
| 干満 | 干満 |
| 07:00 5H | 19:10 5H |
| " | " |

| | |
|----------|----------|
| 干満 | 干満 |
| 07:00 5H | 19:10 5H |
| " | " |

管 理 日 報

平成 28年 3月 24日 木 曜 日

【設定水位】

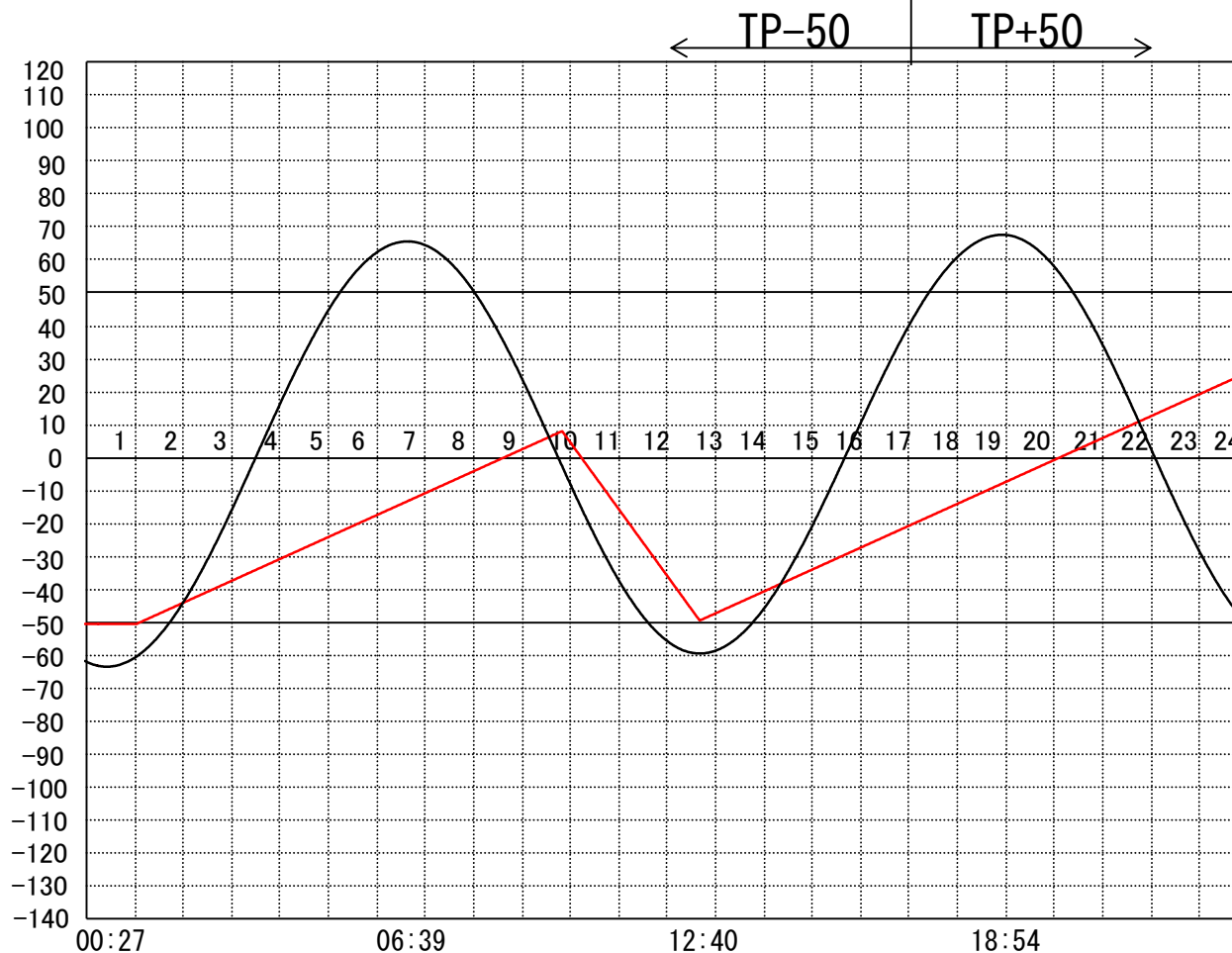
定水位 I T.P cm
 " II T.P cm
 最低水位 T.P cm

【指定門扉】

今切 号
 旧吉 号

【9時概況】

上流水位 T.P cm
 下流水位 T.P cm
 気 温
 天 候



| | | | | |
|-------|---------|--|----------|--|
| 操作モード | 今 切 川 | | 干満 | |
| 設定時刻 | | | 07:20 5H | |
| 設定水位 | 旧 吉 野 川 | | " | |

管 理 日 報

平成 28年 3月 25日 金 曜日

【設定水位】

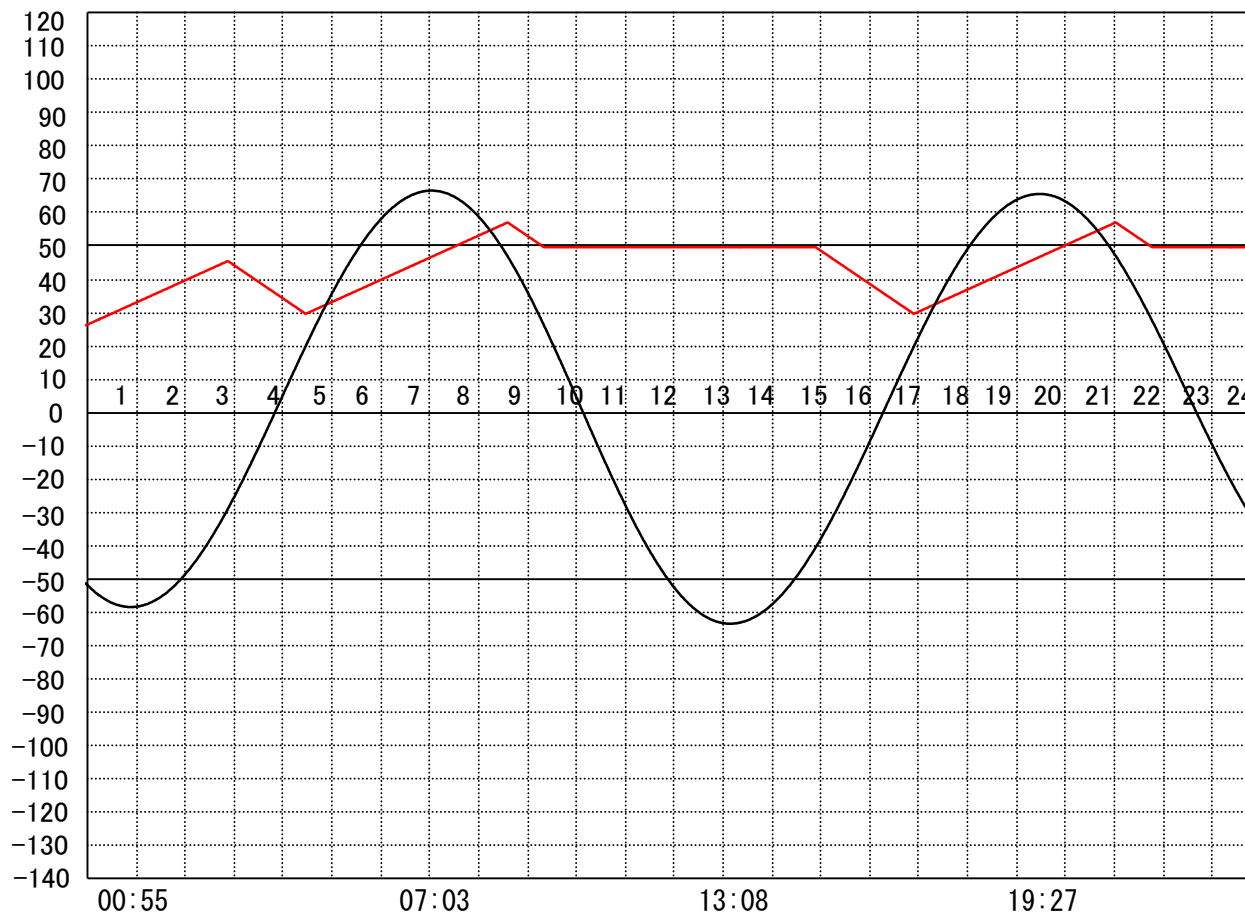
定水位 I T.P cm
 " II T.P cm
 最低水位 T.P cm

【指定門扉】

今切 号
 旧吉 号

【9時概況】

上流水位 T.P cm
 下流水位 T.P cm
 気 温
 天 候



| | | | |
|-------|---------|-------------|-------------|
| 操作モード | 今 切 川 | 定水位 (Ⅱ) | 定水位 (Ⅱ) |
| 設定時刻 | | 02:50 TP+30 | 14:50 TP+30 |
| 設定水位 | 旧 吉 野 川 | " | " |

管 理 日 報

平成 28年 3月 26日 土 曜 日

【設定水位】

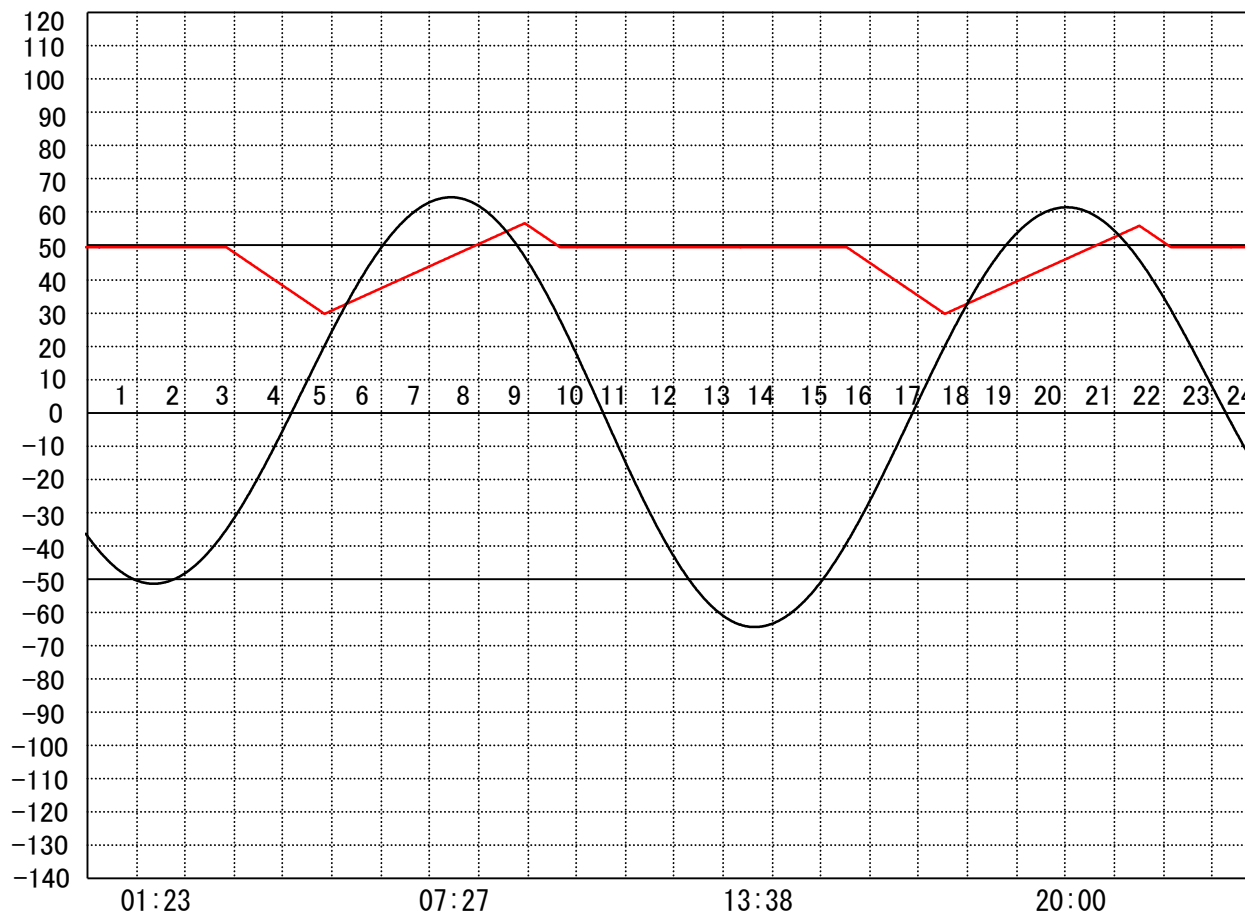
定水位 I T.P cm
 " II T.P cm
 最低水位 T.P cm

【指定門扉】

今切 号
 旧吉 号

【9時概況】

上流水位 T.P cm
 下流水位 T.P cm
 気 温
 天 候



| | | | | |
|-------|-------|-------|---------|-------------|
| 操作モード | 今 切 川 | | 定水位 (Ⅱ) | 定水位 (Ⅱ) |
| 設定時刻 | | 02:50 | TP+30 | 15:30 TP+30 |
| 設定水位 | 旧吉野川 | | " | " |

管 理 日 報

平成 28年 3月 27日 日 曜 日

【設定水位】

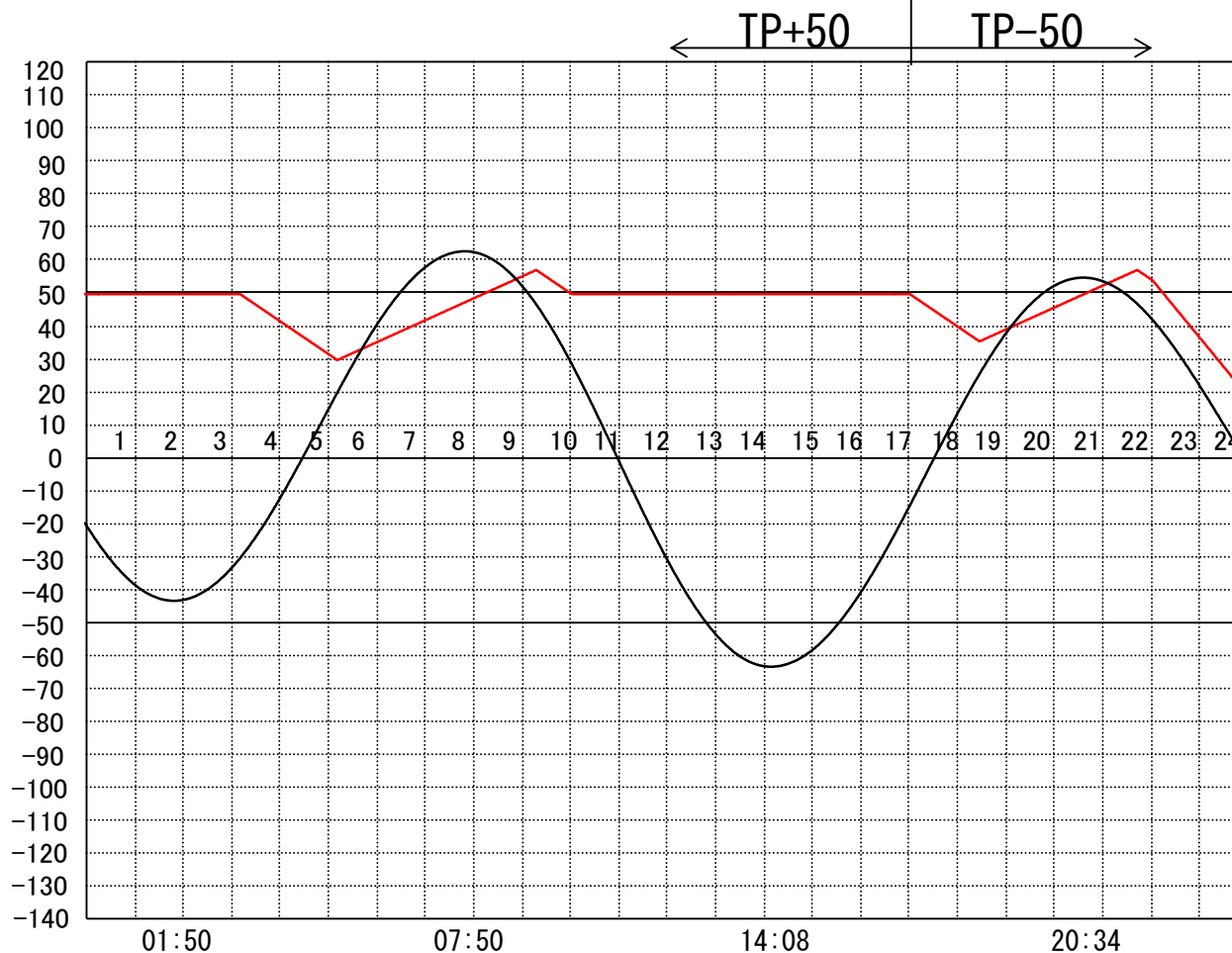
定水位 I T.P cm
 " II T.P cm
 最低水位 T.P cm

【指定門扉】

今切 号
 旧吉 号

【9時概況】

上流水位 T.P cm
 下流水位 T.P cm
 気 温
 天 候



| | | | |
|-------|-------|-------------|----------|
| 操作モード | 今 切 川 | 定水位 (Ⅱ) | 干満 |
| 設定時刻 | | 03:10 TP+30 | 22:00 4H |
| 設定水位 | 旧吉野川 | " | " |

管 理 日 報

平成 28年 3月 28日 月 曜日

【設定水位】

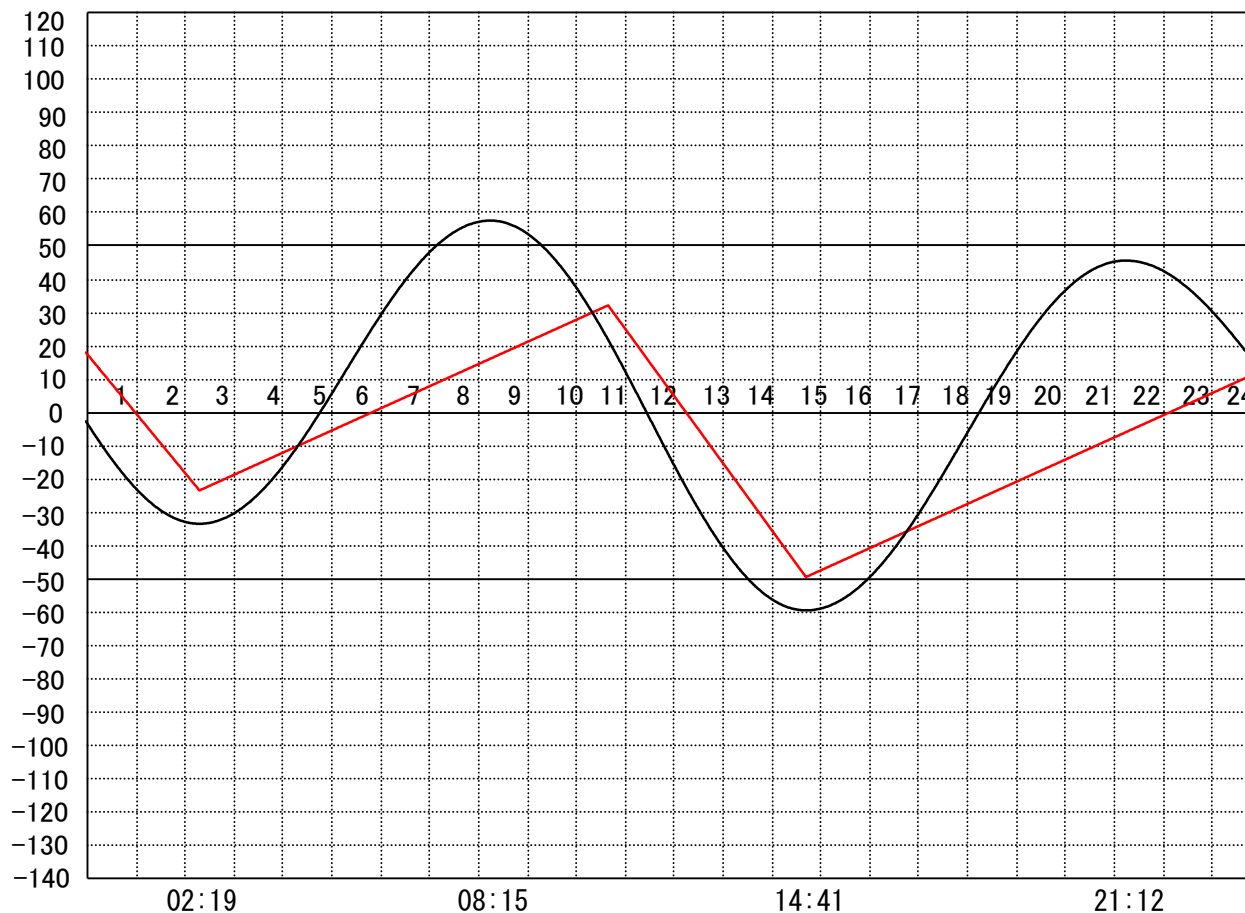
定水位 I T.P cm
 " II T.P cm
 最低水位 T.P cm

【指定門扉】

今切 号
 旧吉 号

【9時概況】

上流水位 T.P cm
 下流水位 T.P cm
 気 温
 天 候



| | | | | | | |
|-------|-------|--|--|----------|--|----------|
| 操作モード | 今 切 川 | | | 干満 | | 干満 |
| 設定時刻 | | | | 09:30 5H | | 22:30 4H |
| 設定水位 | 旧吉野川 | | | " | | " |

管 理 日 報

平成 28年 3月 29日 火 曜 日

【設定水位】

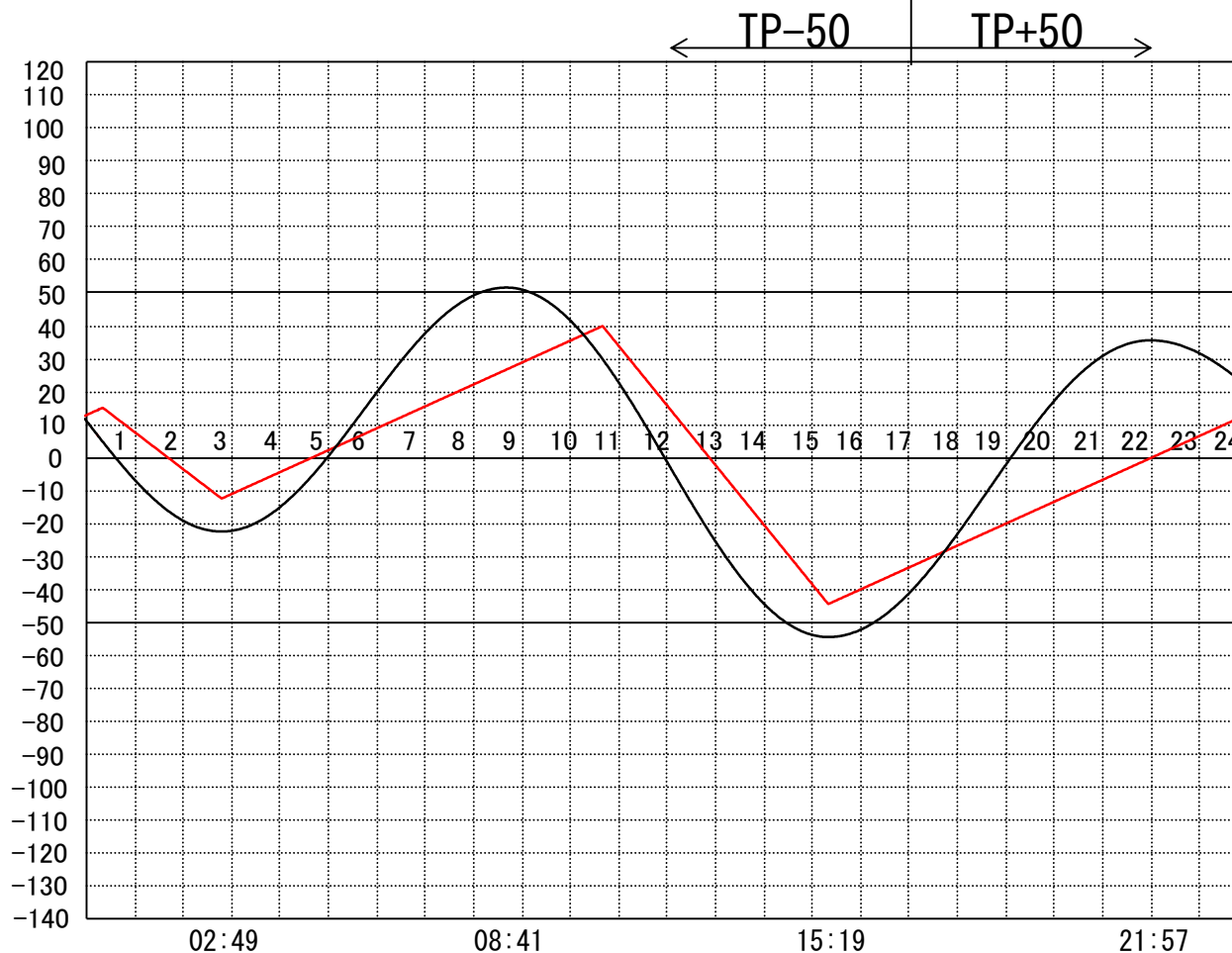
定水位 I T.P cm
 " II T.P cm
 最低水位 T.P cm

【指定門扉】

今切 号
 旧吉 号

【9時概況】

上流水位 T.P cm
 下流水位 T.P cm
 気 温
 天 候



| | | | | | |
|-------|---------|--|--|----------|--|
| 操作モード | 今 切 川 | | | 干満 | |
| 設定時刻 | | | | 10:00 5H | |
| 設定水位 | 旧 吉 野 川 | | | " | |

管 理 日 報

平成 28年 3月 30日 水 曜 日

【設定水位】

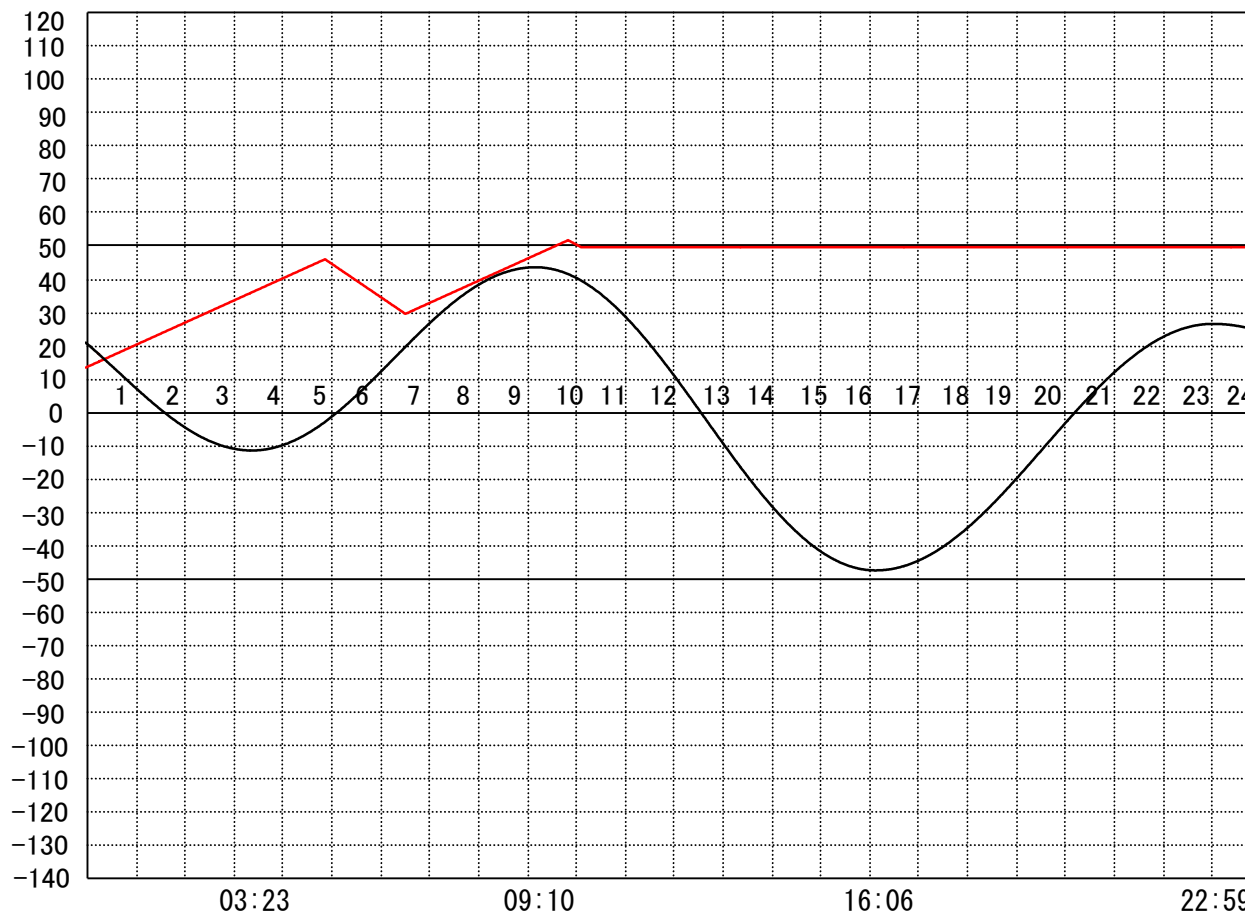
定水位 I T.P cm
 " II T.P cm
 最低水位 T.P cm

【指定門扉】

今切 号
 旧吉 号

【9時概況】

上流水位 T.P cm
 下流水位 T.P cm
 気 温
 天 候



| | |
|-------|---------|
| 操作モード | 今 切 川 |
| 設定時刻 | 旧 吉 野 川 |
| 設定水位 | |

| | |
|---------|-------------|
| 定水位 (Ⅱ) | 04:50 TP+30 |
| " | " |

管 理 日 報

平成 28年 3月 31日 木 曜 日

【設定水位】

定水位 I T.P cm
 " II T.P cm
 最低水位 T.P cm

【指定門扉】

今切 号
 旧吉 号

【9時概況】

上流水位 T.P cm
 下流水位 T.P cm
 気 温
 天 候



| | |
|-------|---------|
| 操作モード | 今 切 川 |
| 設定時刻 | |
| 設定水位 | 旧 吉 野 川 |