

# 管 理 日 報

平成 28年 5月 1日 日 曜 日

## 【設定水位】

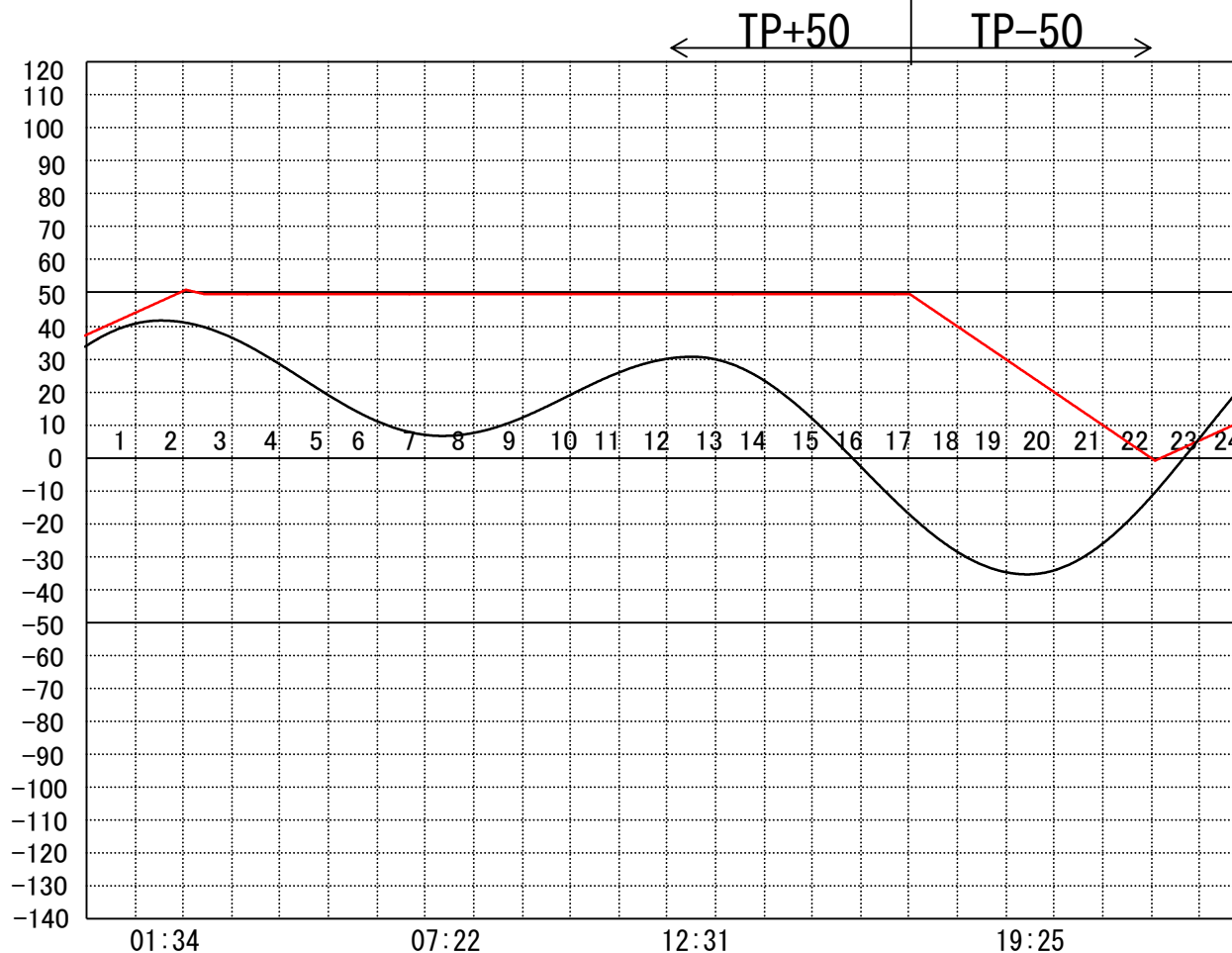
定水位 I T.P cm  
 " II T.P cm  
 最低水位 T.P cm

## 【指定門扉】

今切 号  
 旧吉 号

## 【9時概況】

上流水位 T.P cm  
 下流水位 T.P cm  
 気 温  
 天 候



|       |         |
|-------|---------|
| 操作モード | 今 切 川   |
| 設定時刻  |         |
| 設定水位  | 旧 吉 野 川 |

# 管 理 日 報

平成 28年 5月 2日 月 曜 日

**【設定水位】**

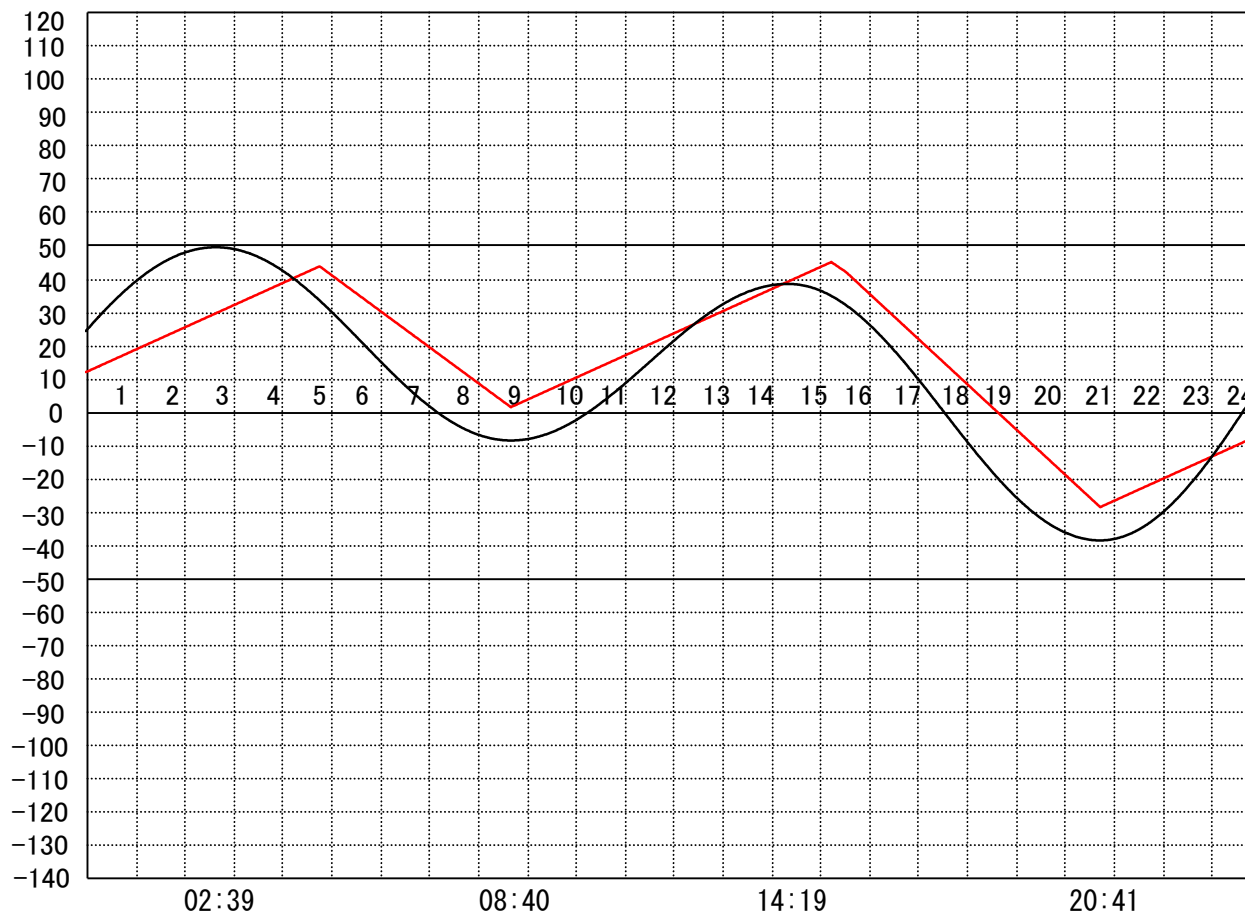
定水位 I T.P cm  
 " II T.P cm  
 最低水位 T.P cm

**【指定門扉】**

今切 号  
 旧吉 号

**【9時概況】**

上流水位 T.P cm  
 下流水位 T.P cm  
 気 温  
 天 候



|       |       |  |          |          |  |
|-------|-------|--|----------|----------|--|
| 操作モード | 今 切 川 |  | 干満       | 干満       |  |
| 設定時刻  |       |  | 03:20 5H | 15:30 5H |  |
| 設定水位  | 旧吉野川  |  | "        | "        |  |

# 管 理 日 報

平成 28年 5月 3日 火 曜 日

## 【設定水位】

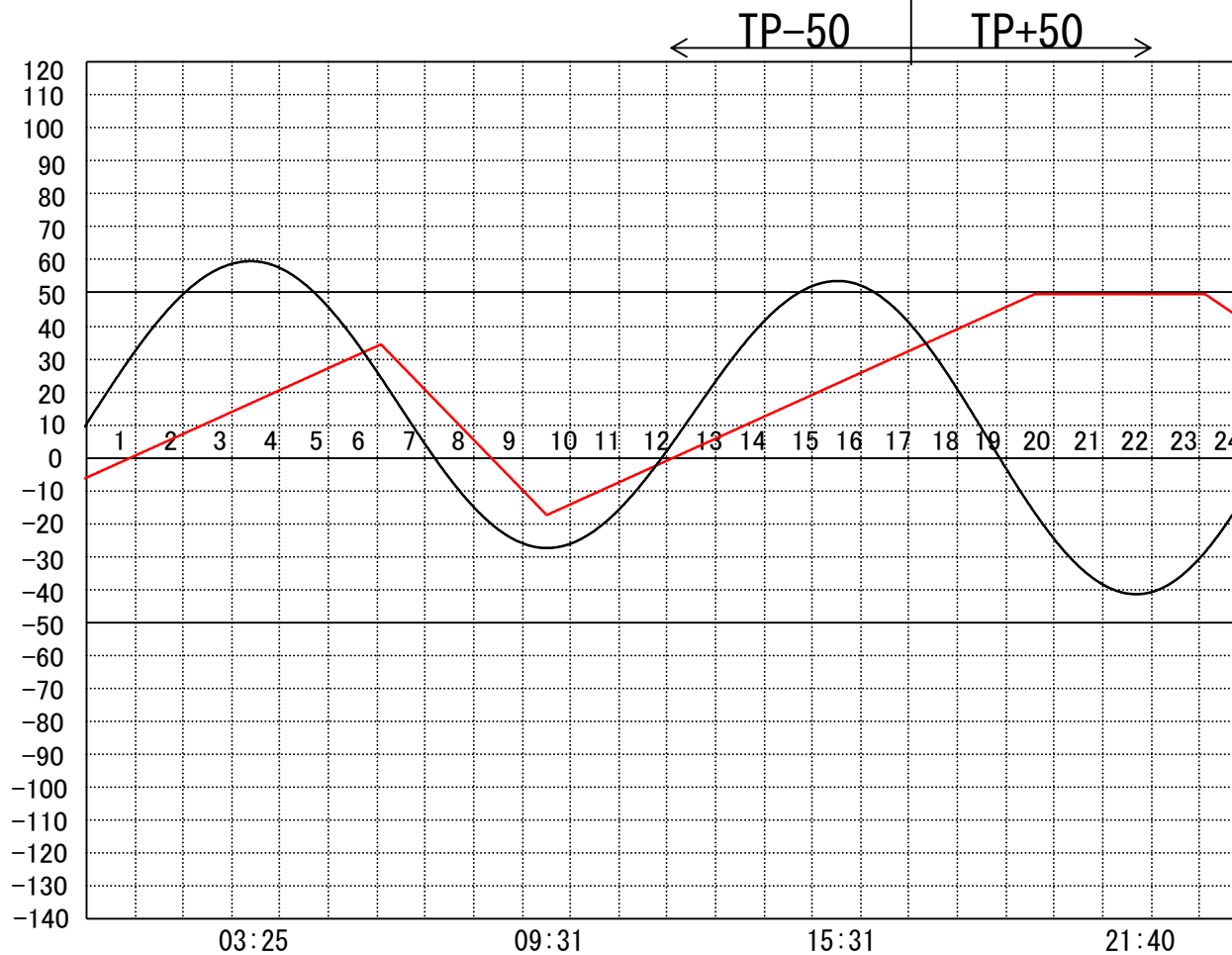
定水位 I T.P cm  
 " II T.P cm  
 最低水位 T.P cm

## 【指定門扉】

今切 号  
 旧吉 号

## 【9時概況】

上流水位 T.P cm  
 下流水位 T.P cm  
 気 温  
 天 候



|       |         |          |             |
|-------|---------|----------|-------------|
| 操作モード | 今 切 川   | 干満       | 定水位 (Ⅱ)     |
| 設定時刻  |         | 04:20 5H | 23:00 TP+30 |
| 設定水位  | 旧 吉 野 川 | "        | "           |

# 管 理 日 報

平成 28年 5月 4日 水曜日

**【設定水位】**

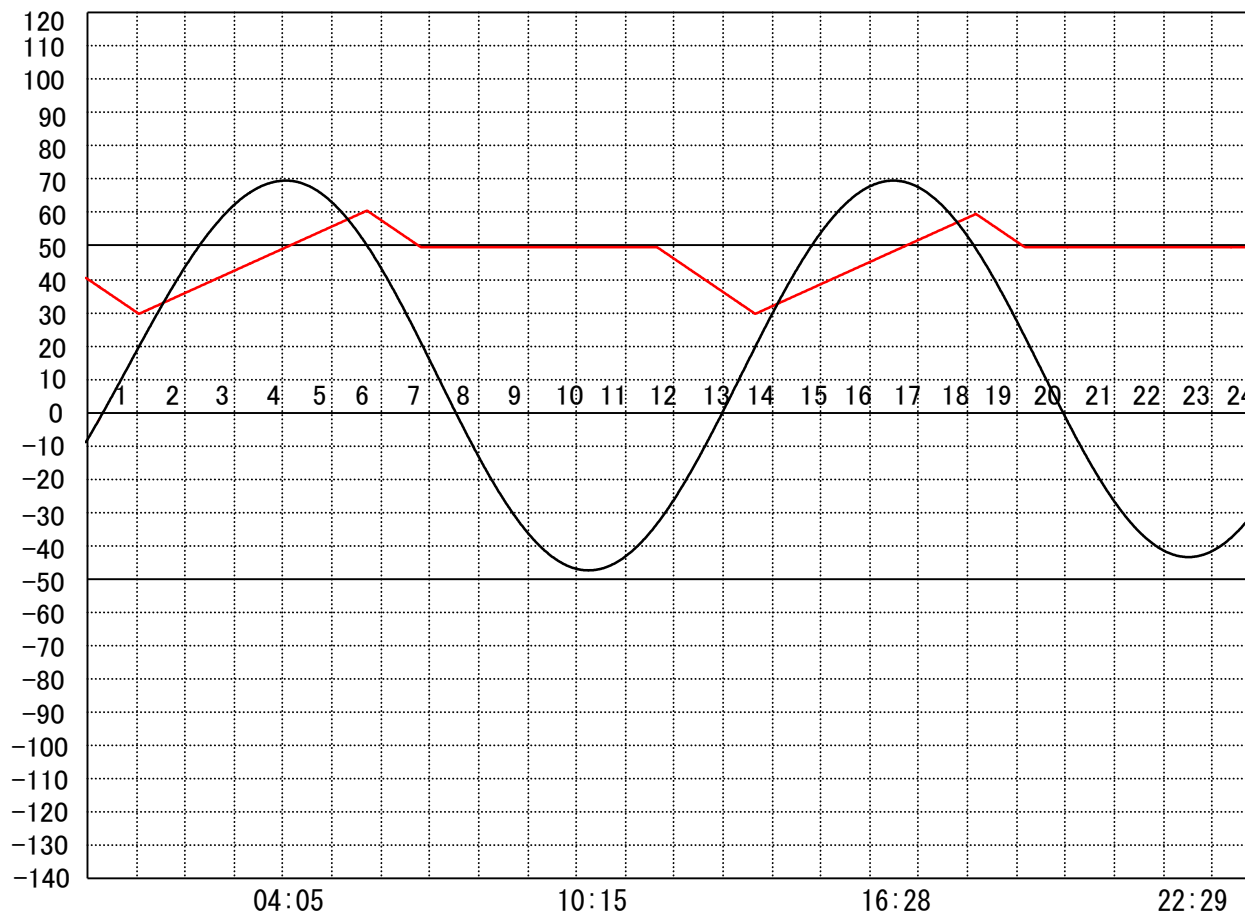
定水位 I T.P cm  
 " II T.P cm  
 最低水位 T.P cm

**【指定門扉】**

今切 号  
 旧吉 号

**【9時概況】**

上流水位 T.P cm  
 下流水位 T.P cm  
 気 温  
 天 候



|       |      |  |  |             |             |
|-------|------|--|--|-------------|-------------|
| 操作モード | 今切川  |  |  | 定水位 (Ⅱ)     | 定水位 (Ⅱ)     |
| 設定時刻  |      |  |  | 11:30 TP+30 | 23:30 TP+30 |
| 設定水位  | 旧吉野川 |  |  | "           | "           |

# 管 理 日 報

平成 28年 5月 5日 木曜日

**【設定水位】**

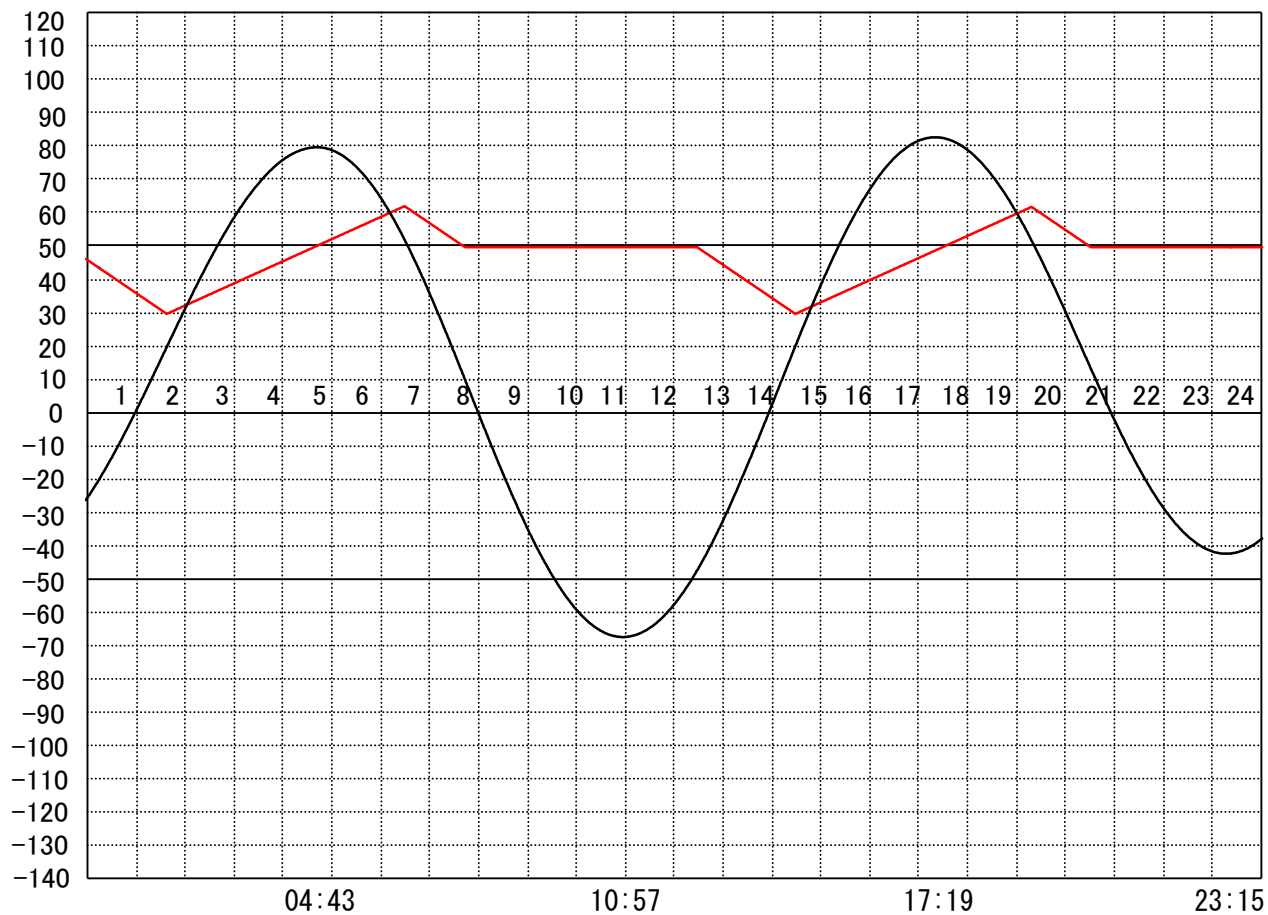
定水位 I T.P cm  
 " II T.P cm  
 最低水位 T.P cm

**【指定門扉】**

今切 号  
 旧吉 号

**【9時概況】**

上流水位 T.P cm  
 下流水位 T.P cm  
 気 温  
 天 候



|       |       |  |  |         |       |
|-------|-------|--|--|---------|-------|
| 操作モード | 今 切 川 |  |  | 定水位 (Ⅱ) |       |
| 設定時刻  |       |  |  | 12:20   | TP+30 |
| 設定水位  | 旧吉野川  |  |  | "       |       |

# 管 理 日 報

平成 28年 5月 6日 金曜日

**【設定水位】**

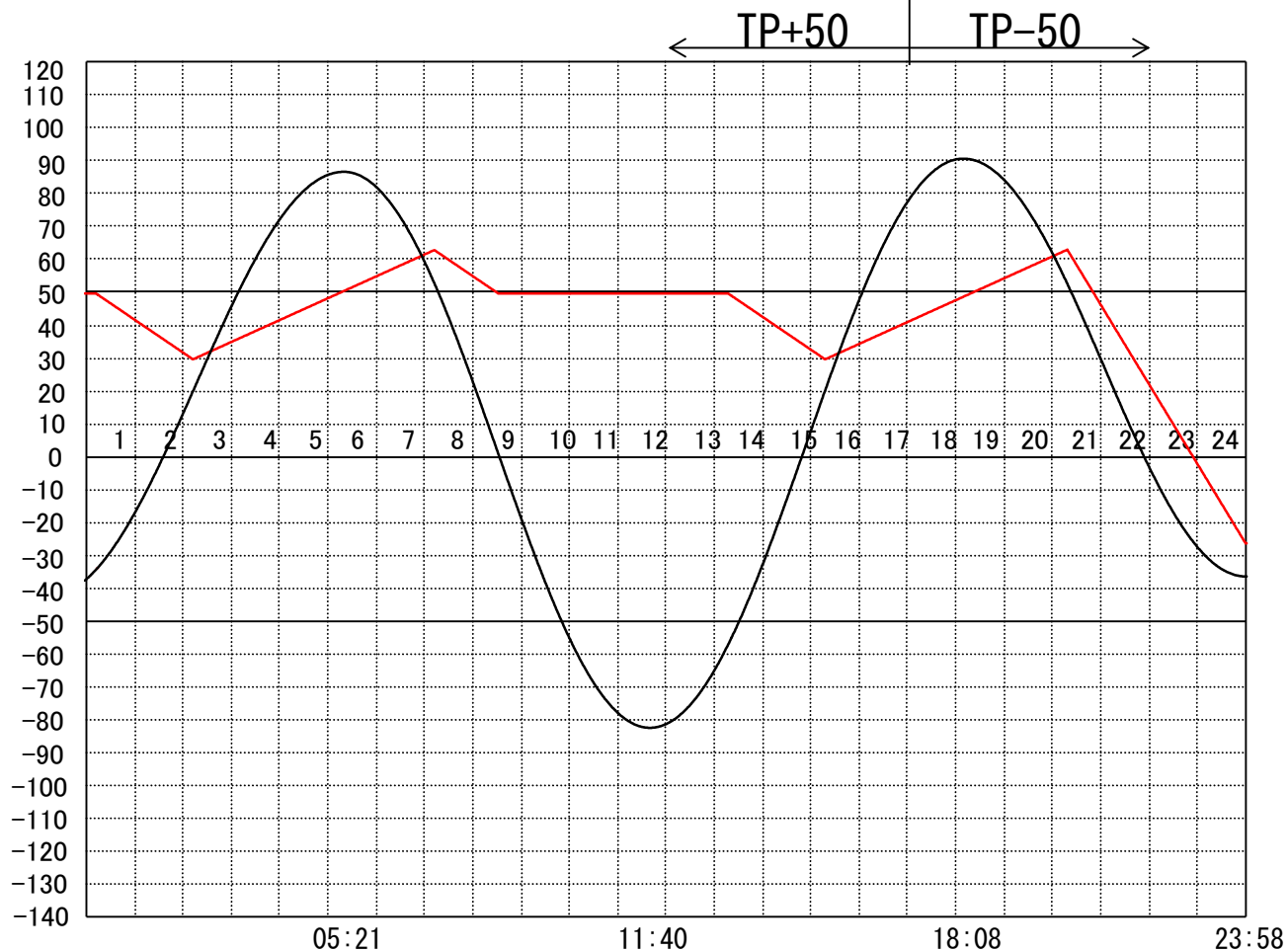
定水位 I T.P cm  
 " II T.P cm  
 最低水位 T.P cm

**【指定門扉】**

今切 号  
 旧吉 号

**【9時概況】**

上流水位 T.P cm  
 下流水位 T.P cm  
 気 温  
 天 候



|       |       |             |             |             |          |
|-------|-------|-------------|-------------|-------------|----------|
| 操作モード | 今 切 川 | 定水位 (Ⅱ)     | 13:10 TP+30 | 定水位 (Ⅱ)     | 18:40 5H |
| 設定時刻  |       | 00:10 TP+30 |             | 13:10 TP+30 |          |
| 設定水位  | 旧吉野川  | "           |             | "           | "        |

# 管 理 日 報

平成 28年 5月 7日 土曜日

**【設定水位】**

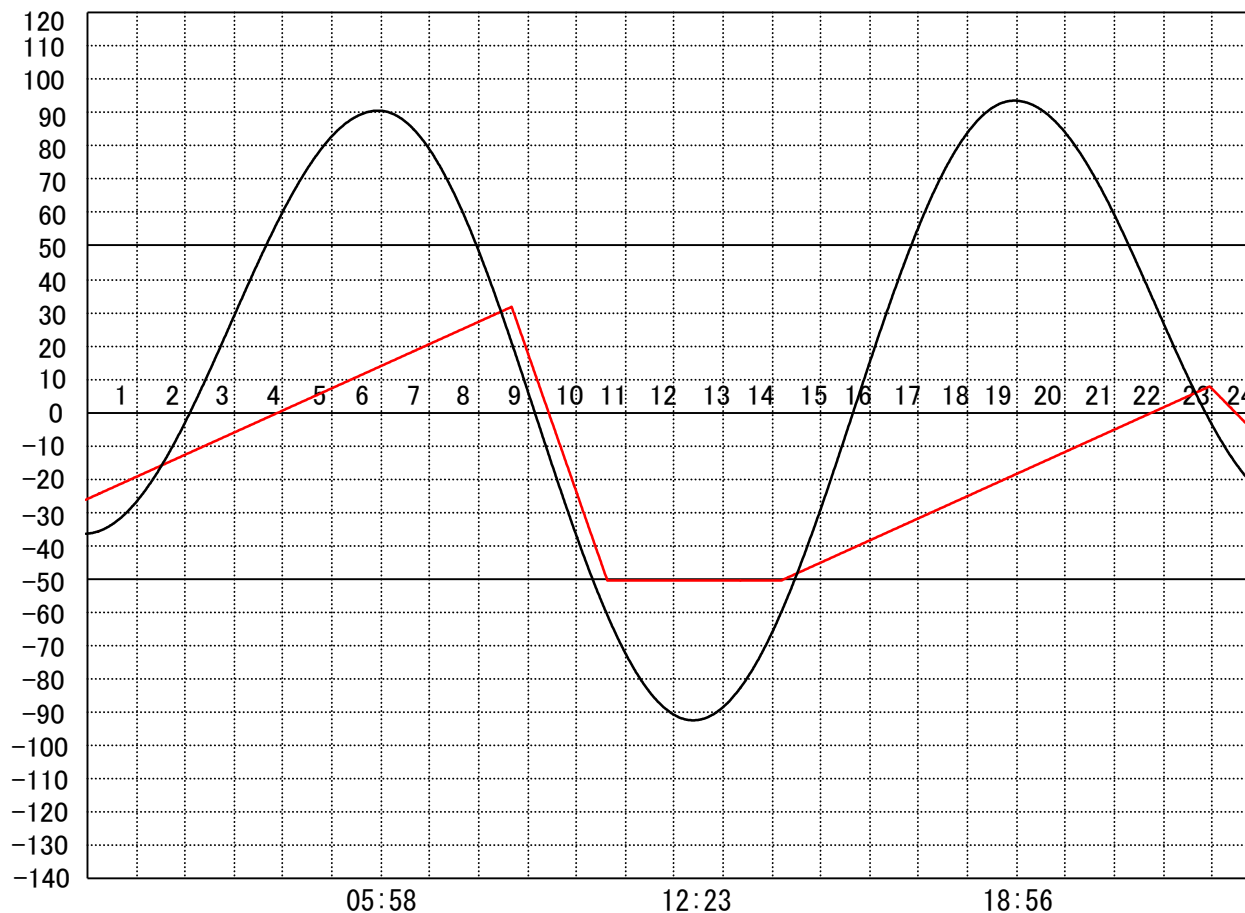
定水位 I T.P cm  
 " II T.P cm  
 最低水位 T.P cm

**【指定門扉】**

今切 号  
 旧吉 号

**【9時概況】**

上流水位 T.P cm  
 下流水位 T.P cm  
 気 温  
 天 候



|       |       |          |          |
|-------|-------|----------|----------|
| 操作モード | 今 切 川 | 干満       | 干満       |
| 設定時刻  |       | 07:10 5H | 20:20 4H |
| 設定水位  | 旧吉野川  | "        | "        |

# 管 理 日 報

平成 28年 5月 8日 日曜日

**【設定水位】**

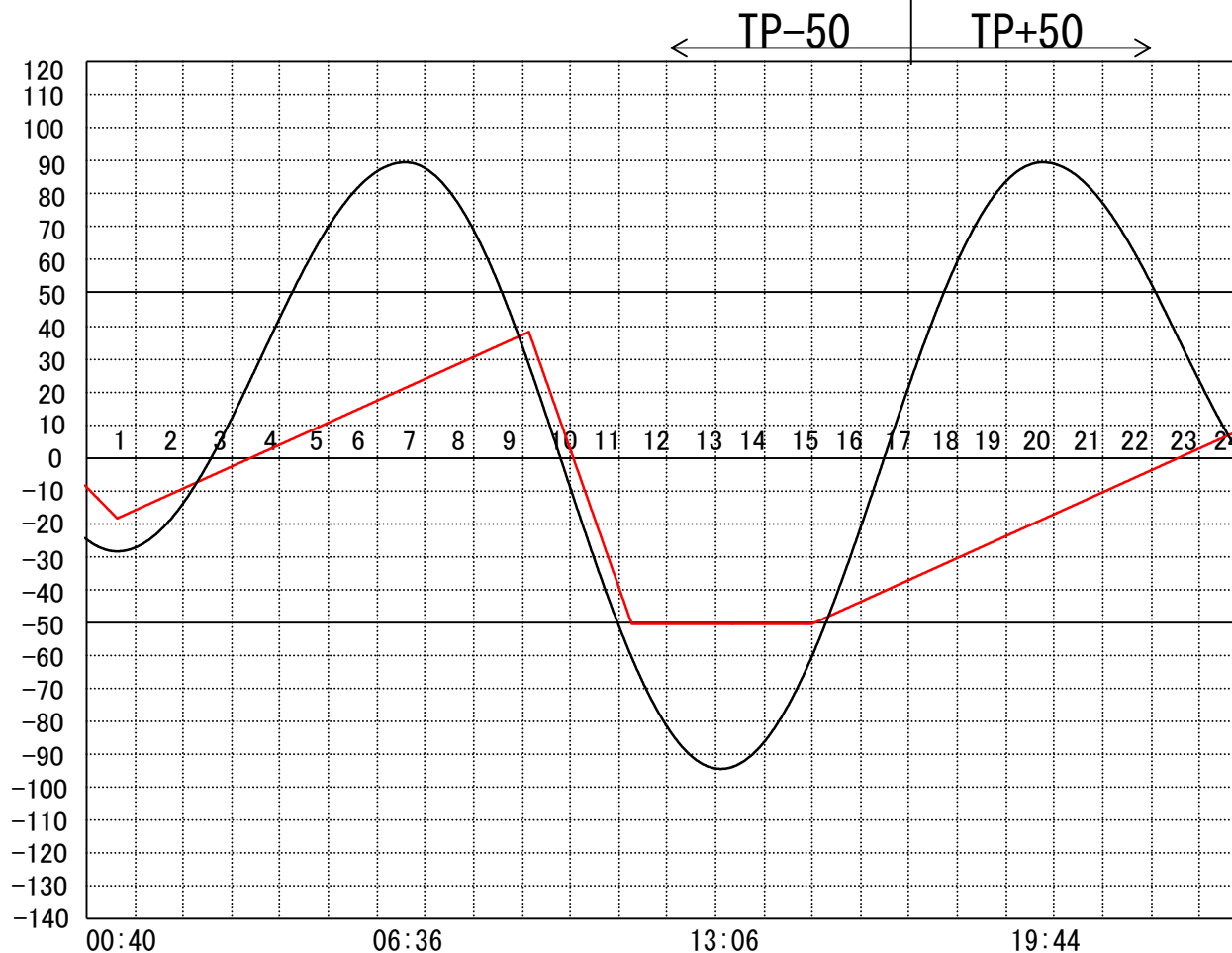
定水位 I T.P cm  
 " II T.P cm  
 最低水位 T.P cm

**【指定門扉】**

今切 号  
 旧吉 号

**【9時概況】**

上流水位 T.P cm  
 下流水位 T.P cm  
 気 温  
 天 候



|       |       |  |  |          |  |
|-------|-------|--|--|----------|--|
| 操作モード | 今 切 川 |  |  | 干満       |  |
| 設定時刻  |       |  |  | 07:50 5H |  |
| 設定水位  | 旧吉野川  |  |  | "        |  |



# 管 理 日 報

平成 28年 5月 9日 月 曜 日

**【設定水位】**

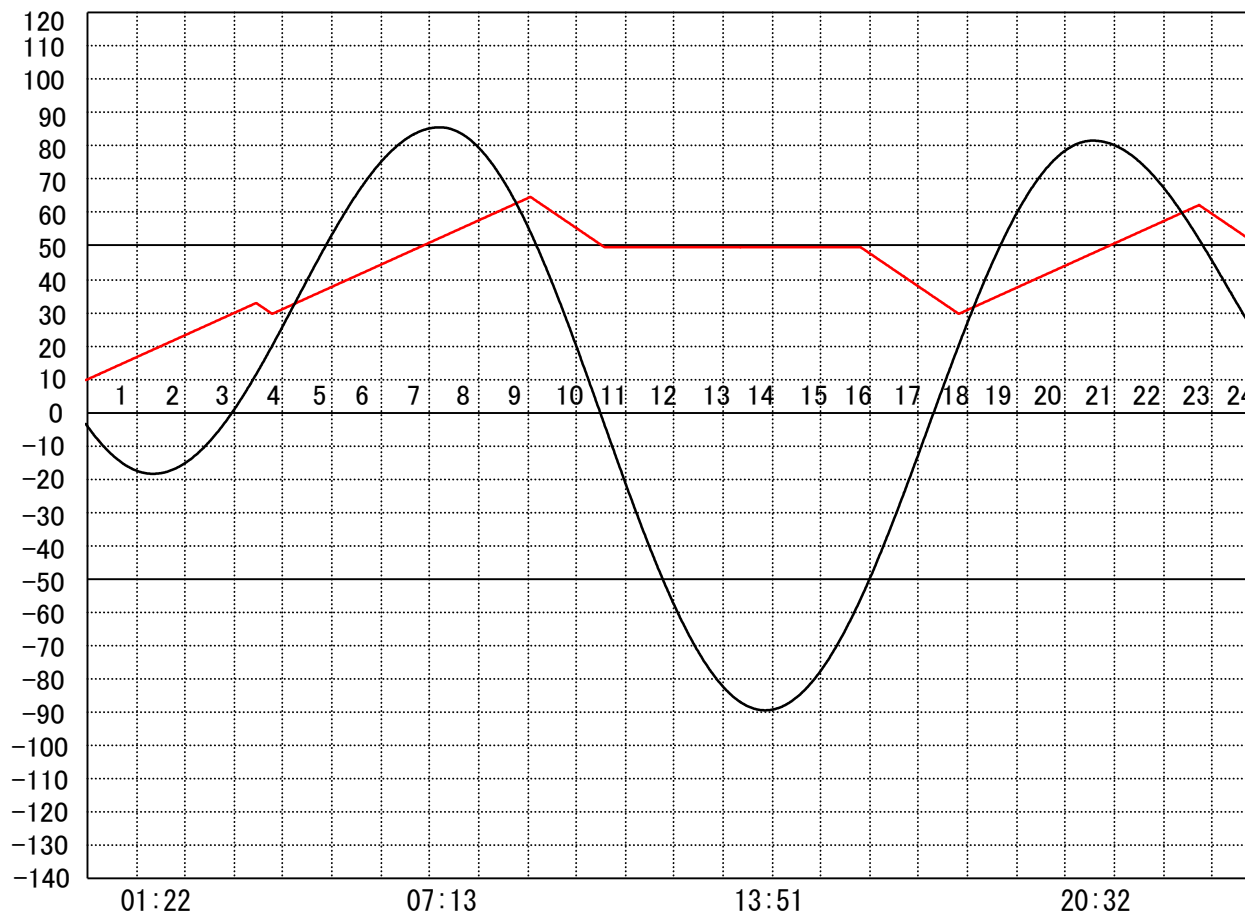
定水位 I T.P cm  
 " II T.P cm  
 最低水位 T.P cm

**【指定門扉】**

今切 号  
 旧吉 号

**【9時概況】**

上流水位 T.P cm  
 下流水位 T.P cm  
 気 温  
 天 候



|       |       |  |             |             |
|-------|-------|--|-------------|-------------|
| 操作モード | 今 切 川 |  | 定水位 (Ⅱ)     | 定水位 (Ⅱ)     |
| 設定時刻  |       |  | 03:20 TP+30 | 15:40 TP+30 |
| 設定水位  | 旧吉野川  |  | "           | "           |

# 管 理 日 報

平成 28年 5月 10日 火 曜 日

**【設定水位】**

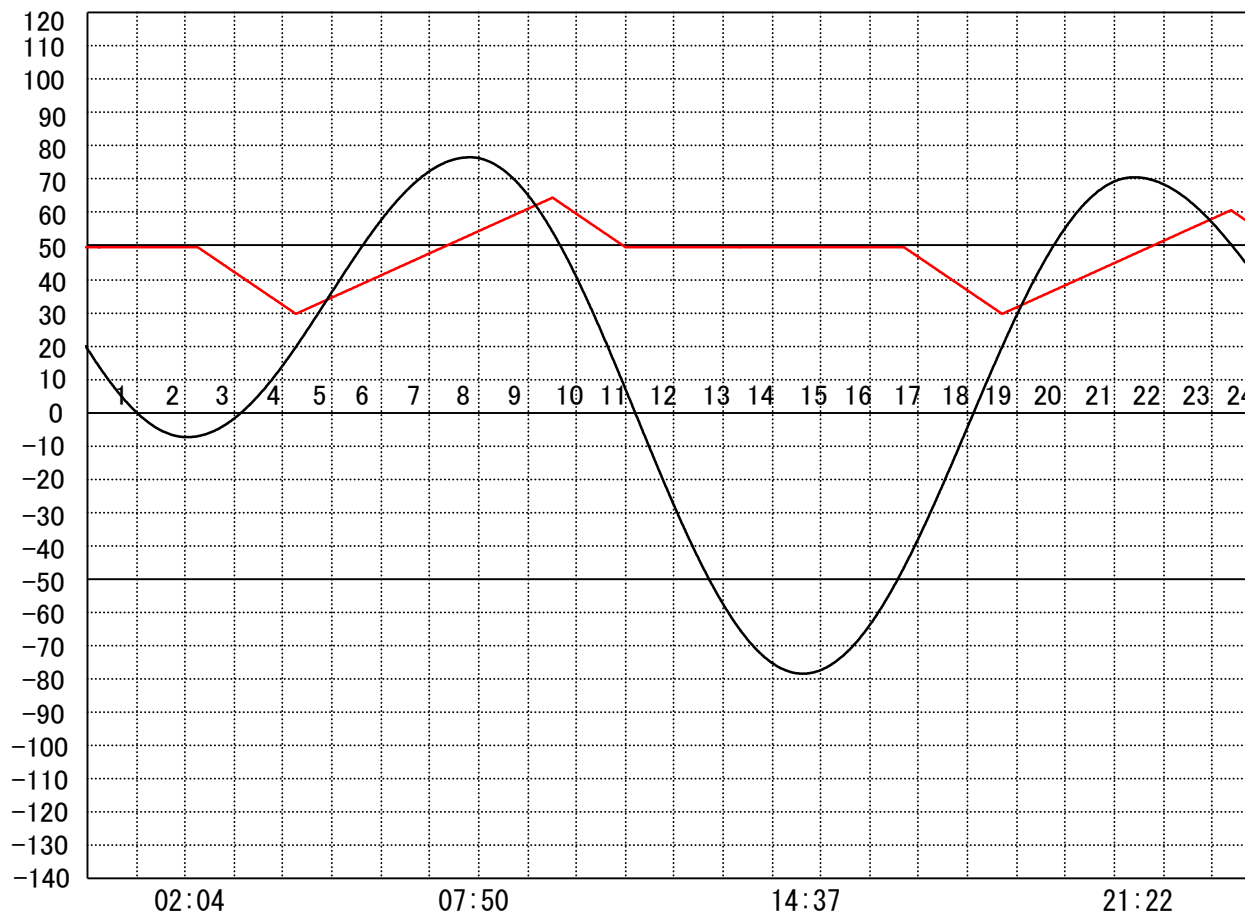
定水位 I T.P cm  
 " II T.P cm  
 最低水位 T.P cm

**【指定門扉】**

今切 号  
 旧吉 号

**【9時概況】**

上流水位 T.P cm  
 下流水位 T.P cm  
 気 温  
 天 候



|       |       |  |         |       |         |
|-------|-------|--|---------|-------|---------|
| 操作モード | 今 切 川 |  | 定水位 (Ⅱ) |       | 定水位 (Ⅱ) |
| 設定時刻  |       |  | 02:10   | TP+30 | 16:40   |
| 設定水位  | 旧吉野川  |  | "       |       | "       |

# 管 理 日 報

平成 28年 5月 11日 水 曜 日

**【設定水位】**

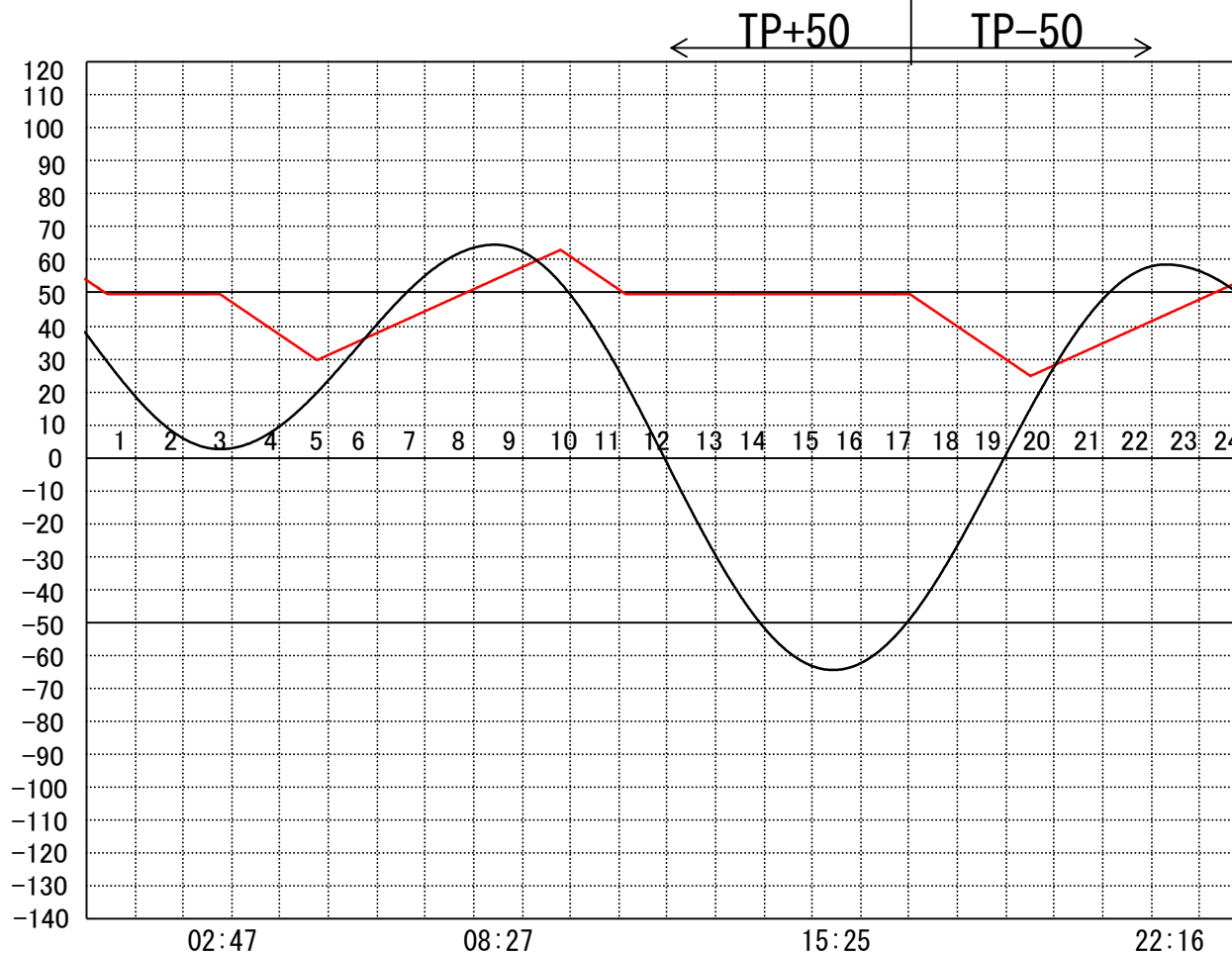
定水位 I T.P cm  
 " II T.P cm  
 最低水位 T.P cm

**【指定門扉】**

今切 号  
 旧吉 号

**【9時概況】**

上流水位 T.P cm  
 下流水位 T.P cm  
 気 温  
 天 候



|       |         |  |             |  |          |
|-------|---------|--|-------------|--|----------|
| 操作モード | 今 切 川   |  | 定水 位 (Ⅱ)    |  | 干 満      |
| 設定時刻  |         |  | 02:40 TP+30 |  | 23:20 4H |
| 設定水位  | 旧 吉 野 川 |  | "           |  | "        |

# 管 理 日 報

平成 28年 5月 12日 木 曜 日

**【設定水位】**

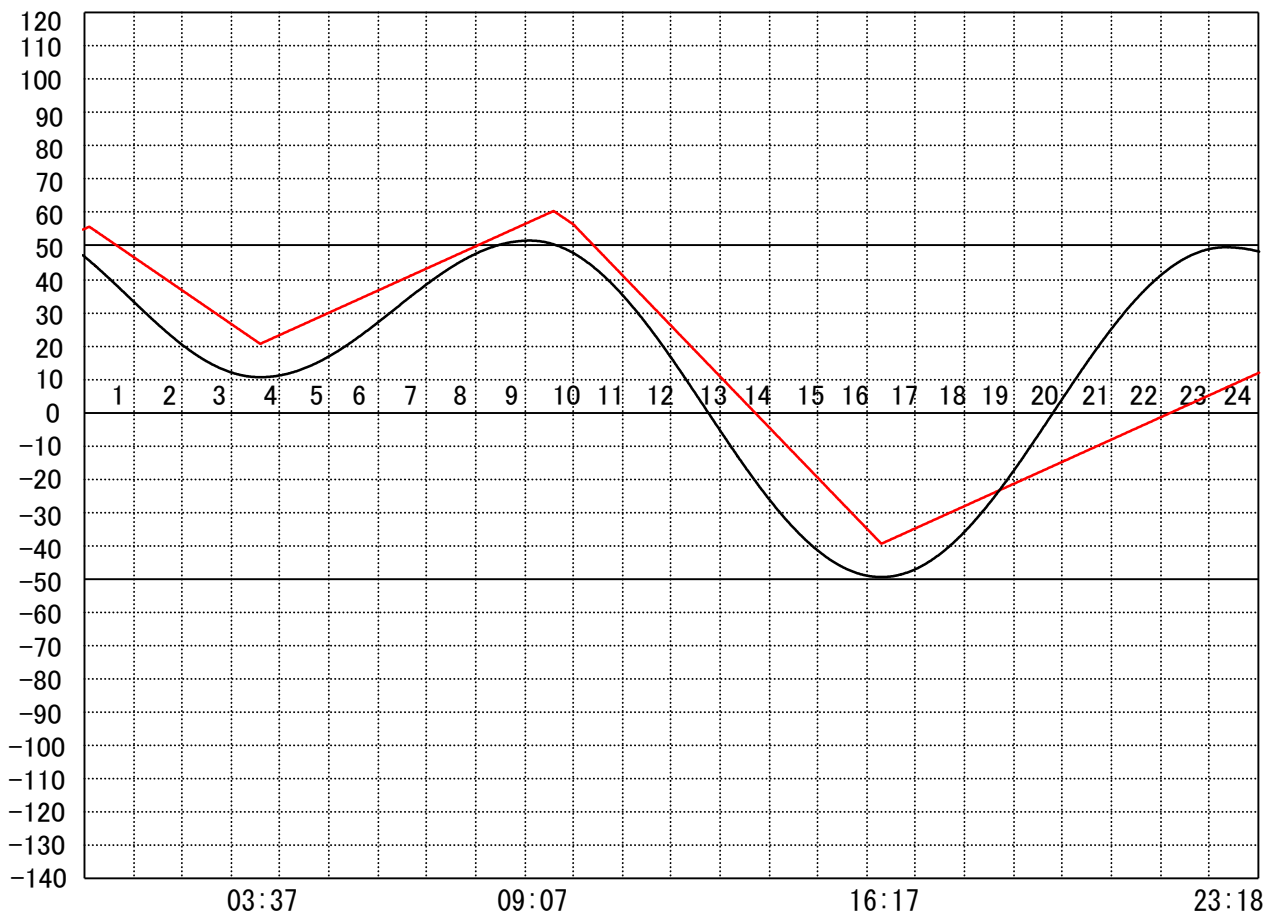
定水位 I T.P cm  
 " II T.P cm  
 最低水位 T.P cm

**【指定門扉】**

今切 号  
 旧吉 号

**【9時概況】**

上流水位 T.P cm  
 下流水位 T.P cm  
 気 温  
 天 候



|       |       |  |  |          |
|-------|-------|--|--|----------|
| 操作モード | 今 切 川 |  |  | 干満       |
| 設定時刻  |       |  |  | 10:00 6H |
| 設定水位  | 旧吉野川  |  |  | "        |

# 管 理 日 報

平成 28年 5月 13日 金 曜 日

**【設定水位】**

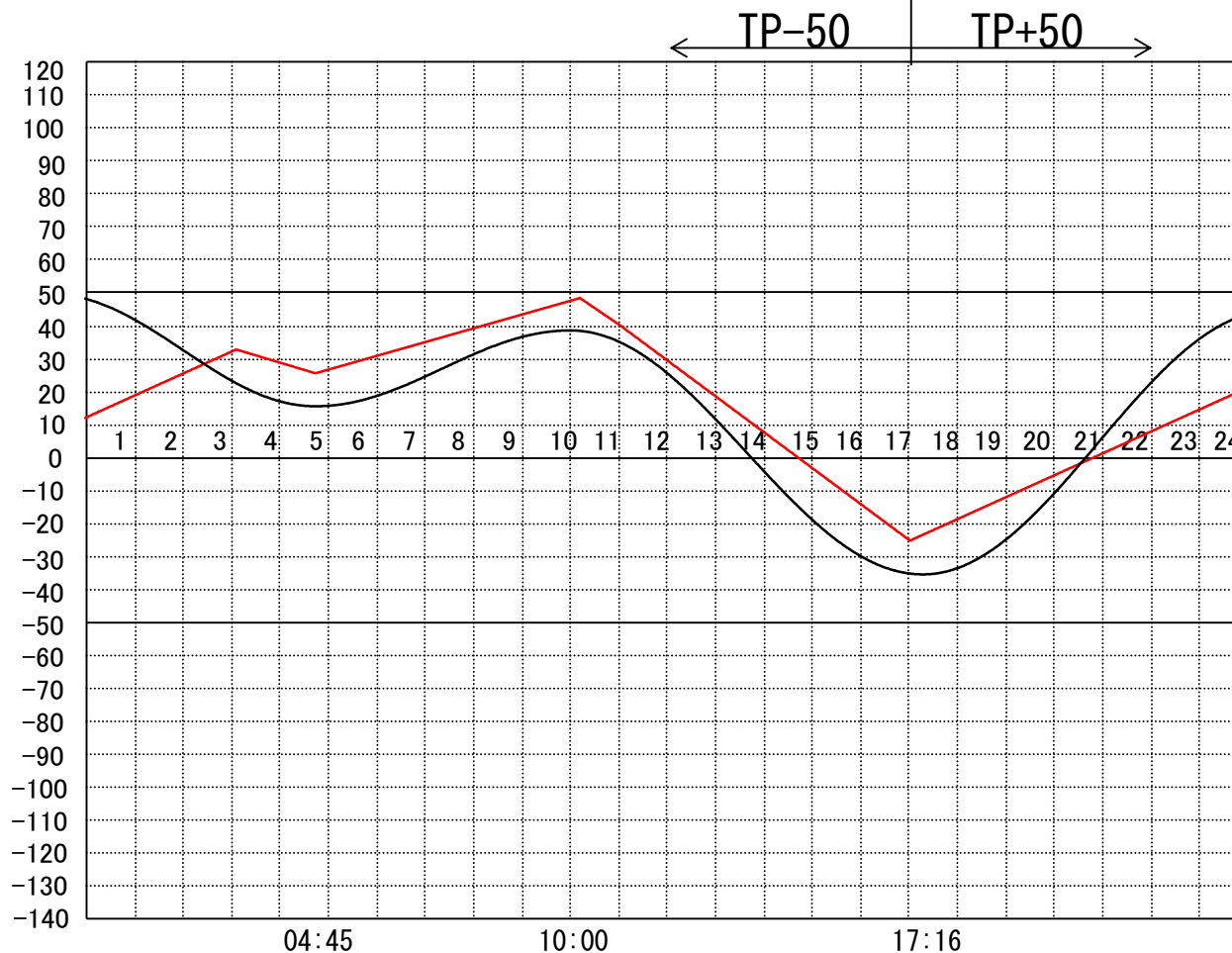
定水位 I T.P cm  
 " II T.P cm  
 最低水位 T.P cm

**【指定門扉】**

今切 号  
 旧吉 号

**【9時概況】**

上流水位 T.P cm  
 下流水位 T.P cm  
 気 温  
 天 候



|       |       |          |  |
|-------|-------|----------|--|
| 操作モード | 今 切 川 | 干満       |  |
| 設定時刻  |       | 11:00 6H |  |
| 設定水位  | 旧吉野川  | "        |  |

# 管 理 日 報

平成 28年 5月 14日 土 曜 日

**【設定水位】**

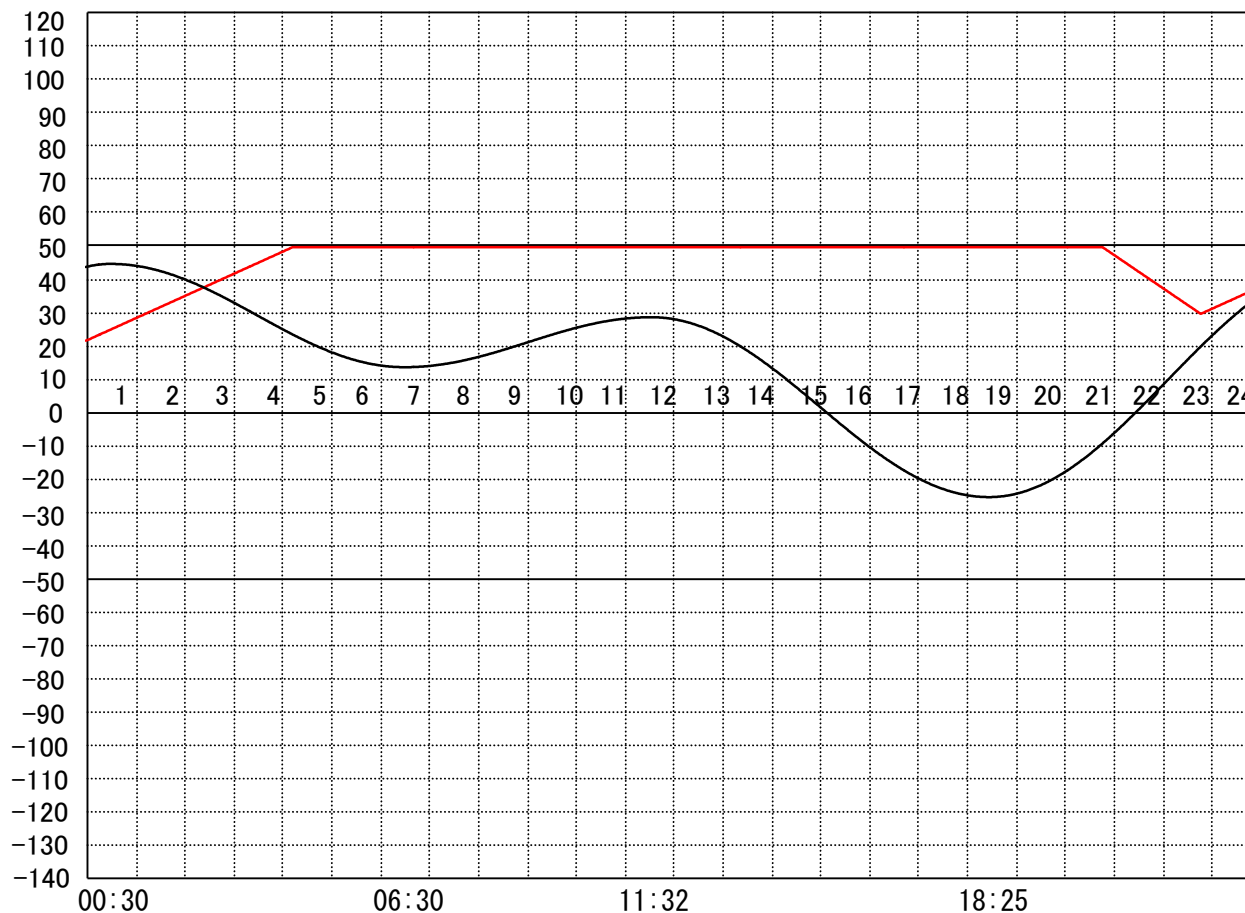
定水位 I T.P cm  
 " II T.P cm  
 最低水位 T.P cm

**【指定門扉】**

今切 号  
 旧吉 号

**【9時概況】**

上流水位 T.P cm  
 下流水位 T.P cm  
 気 温  
 天 候



|       |         |
|-------|---------|
| 操作モード | 今 切 川   |
| 設定時刻  |         |
| 設定水位  | 旧 吉 野 川 |

|         |       |
|---------|-------|
| 定水位 (Ⅱ) |       |
| 20:40   | TP+30 |
| "       |       |

# 管 理 日 報

平成 28年 5月 15日 日 曜 日

**【設定水位】**

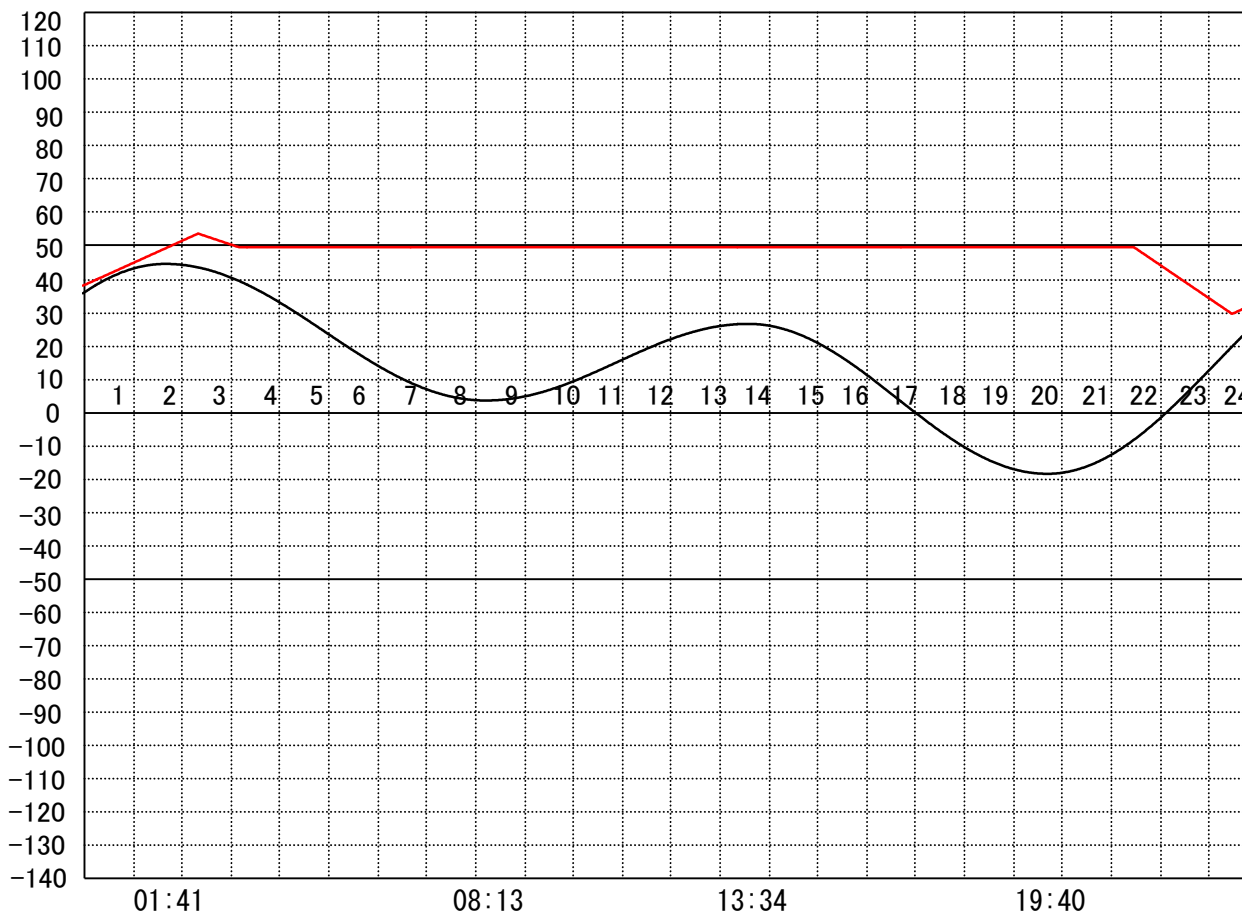
定水位 I T.P cm  
 " II T.P cm  
 最低水位 T.P cm

**【指定門扉】**

今切 号  
 旧吉 号

**【9時概況】**

上流水位 T.P cm  
 下流水位 T.P cm  
 気 温  
 天 候



|       |         |
|-------|---------|
| 操作モード | 今 切 川   |
| 設定時刻  |         |
| 設定水位  | 旧 吉 野 川 |

|             |  |
|-------------|--|
| 定水位 (Ⅱ)     |  |
| 21:20 TP+30 |  |
| "           |  |

# 管 理 日 報

平成 28年 5月 16日 月 曜日

## 【設定水位】

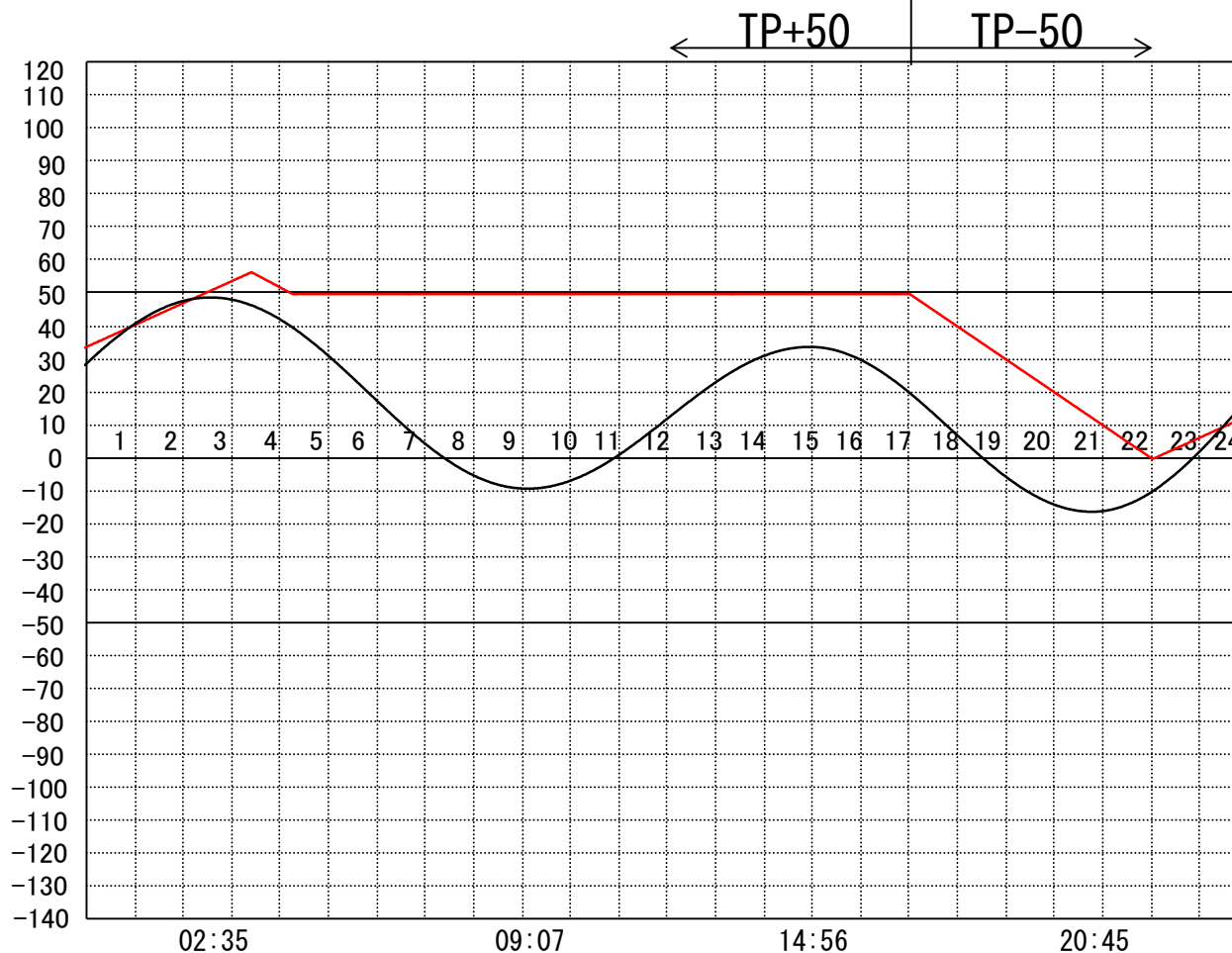
定水位 I T.P cm  
 " II T.P cm  
 最低水位 T.P cm

## 【指定門扉】

今切 号  
 旧吉 号

## 【9時概況】

上流水位 T.P cm  
 下流水位 T.P cm  
 気 温  
 天 候



|       |         |
|-------|---------|
| 操作モード | 今 切 川   |
| 設定時刻  |         |
| 設定水位  | 旧 吉 野 川 |



# 管 理 日 報

平成 28年 5月 17日 火 曜 日

**【設定水位】**

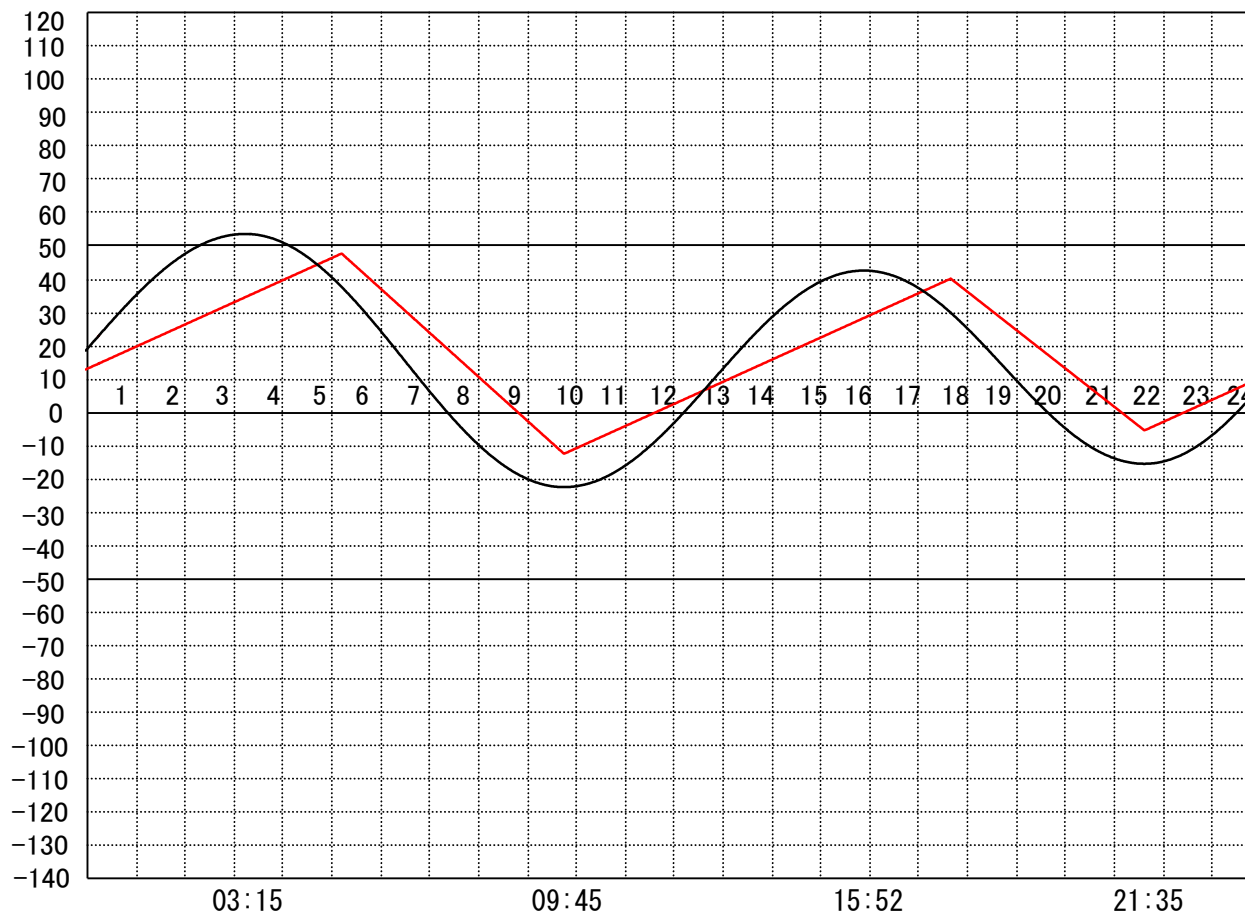
定水位 I T.P cm  
 " II T.P cm  
 最低水位 T.P cm

**【指定門扉】**

今切 号  
 旧吉 号

**【9時概況】**

上流水位 T.P cm  
 下流水位 T.P cm  
 気 温  
 天 候



|       |         |          |          |
|-------|---------|----------|----------|
| 操作モード | 今 切 川   | 干満       | 干満       |
| 設定時刻  |         | 04:30 5H | 17:20 4H |
| 設定水位  | 旧 吉 野 川 | "        | "        |

# 管 理 日 報

平成 28年 5月 18日 水 曜 日

**【設定水位】**

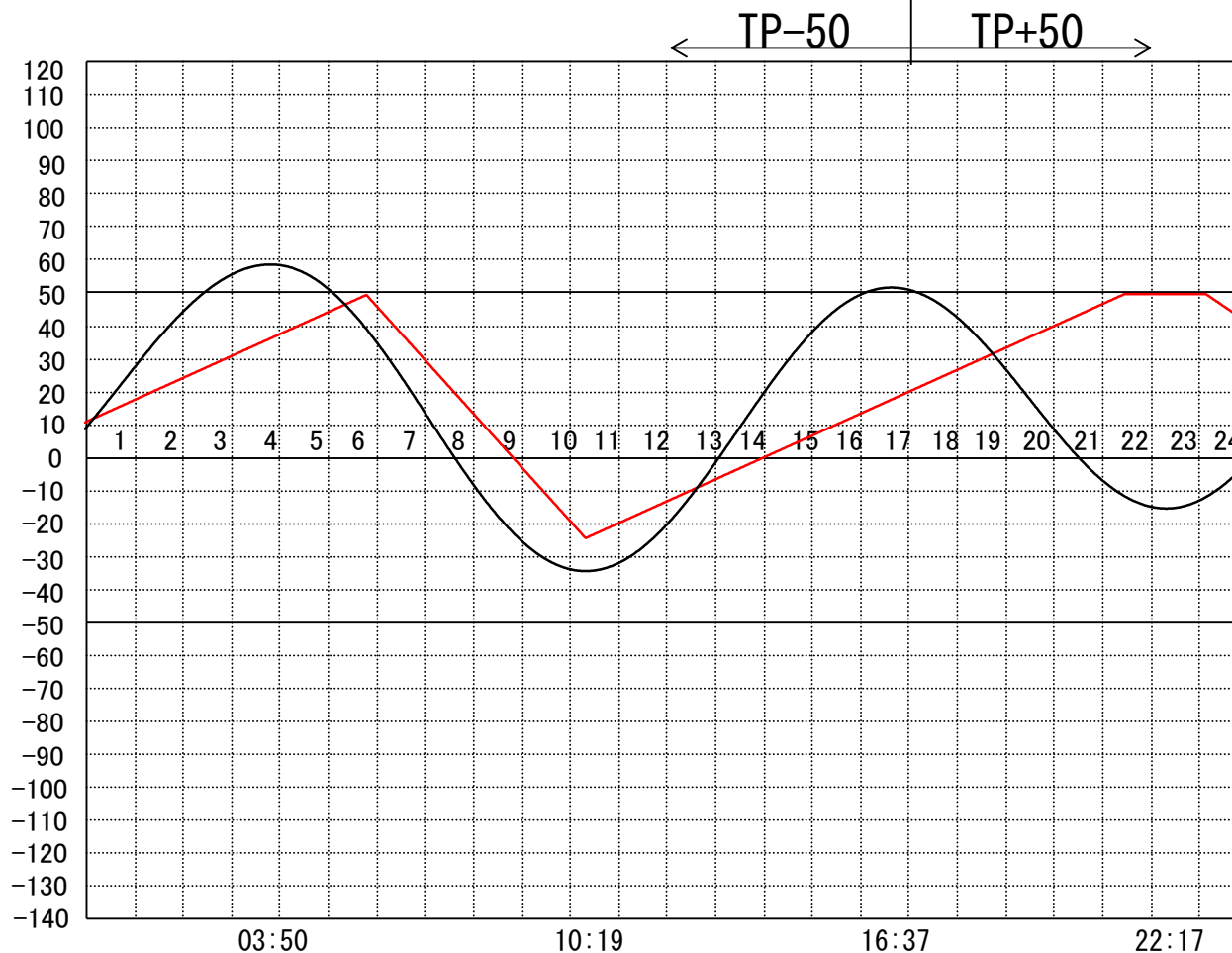
定水位 I T.P cm  
 " II T.P cm  
 最低水位 T.P cm

**【指定門扉】**

今切 号  
 旧吉 号

**【9時概況】**

上流水位 T.P cm  
 下流水位 T.P cm  
 気 温  
 天 候



|       |       |          |                        |
|-------|-------|----------|------------------------|
| 操作モード | 今 切 川 | 干満       |                        |
| 設定時刻  |       | 05:00 5H | 定水位 (Ⅱ)<br>23:00 TP+30 |
| 設定水位  | 旧吉野川  | "        | "                      |

# 管 理 日 報

平成 28年 5月 19日 木 曜 日

**【設定水位】**

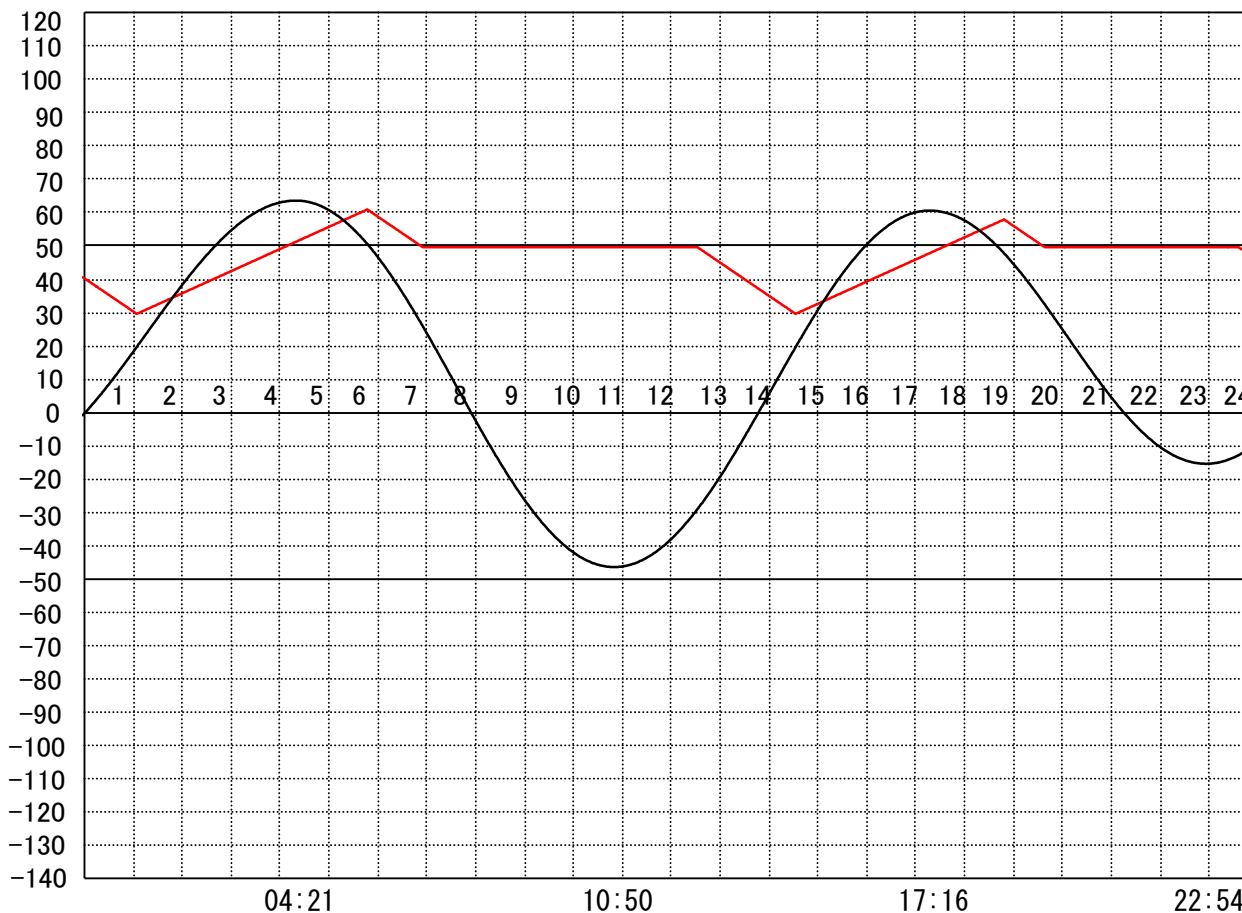
定水位 I T.P cm  
 " II T.P cm  
 最低水位 T.P cm

**【指定門扉】**

今切 号  
 旧吉 号

**【9時概況】**

上流水位 T.P cm  
 下流水位 T.P cm  
 気 温  
 天 候



|       |       |  |  |             |             |
|-------|-------|--|--|-------------|-------------|
| 操作モード | 今 切 川 |  |  | 定水位 (Ⅱ)     | 定水位 (Ⅱ)     |
| 設定時刻  |       |  |  | 12:30 TP+30 | 23:30 TP+30 |
| 設定水位  | 旧吉野川  |  |  | "           | "           |

# 管 理 日 報

平成 28年 5月 20日 金 曜日

**【設定水位】**

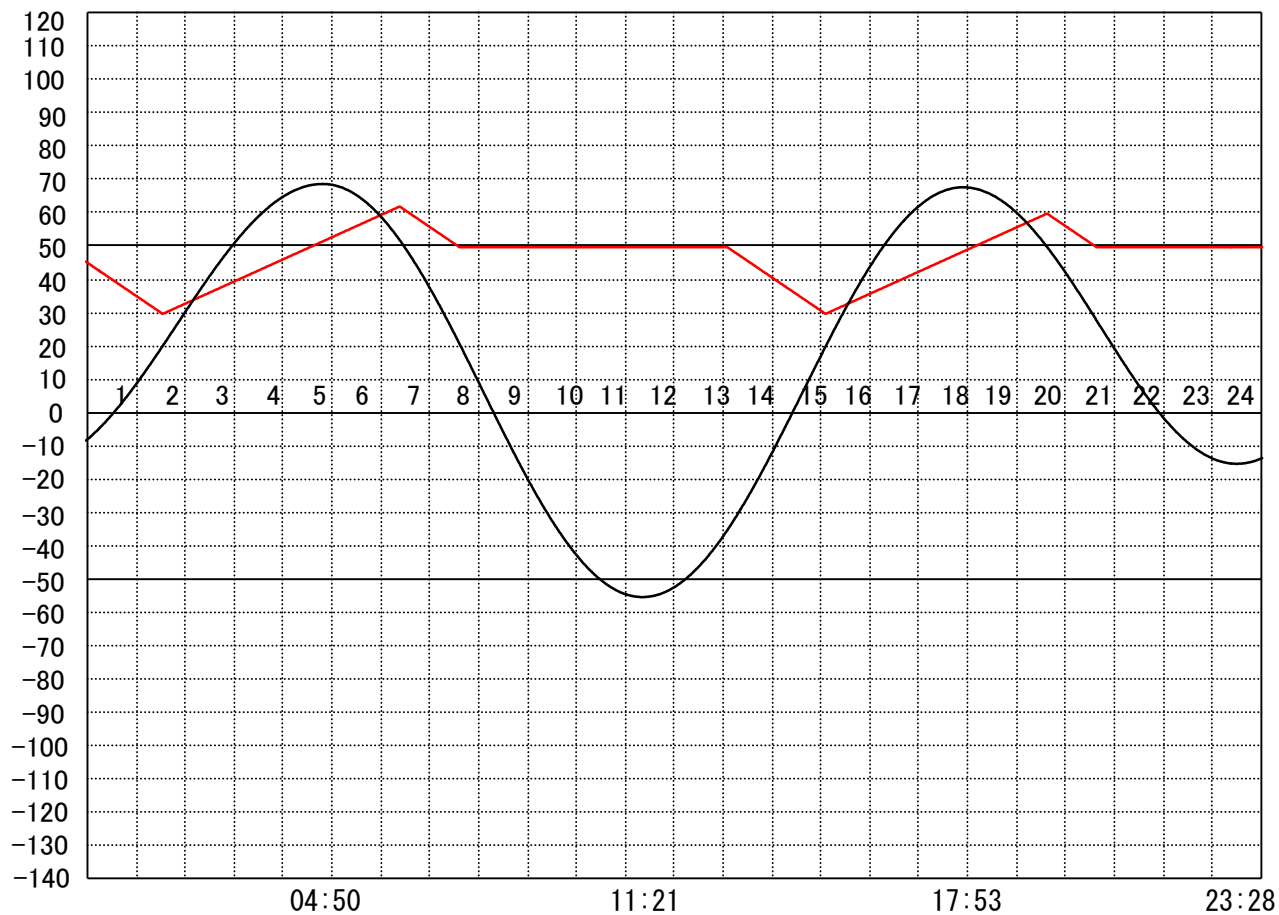
定水位 I T.P cm  
 " II T.P cm  
 最低水位 T.P cm

**【指定門扉】**

今切 号  
 旧吉 号

**【9時概況】**

上流水位 T.P cm  
 下流水位 T.P cm  
 気 温  
 天 候



|       |       |  |  |             |             |
|-------|-------|--|--|-------------|-------------|
| 操作モード | 今 切 川 |  |  | 定水位 (Ⅱ)     | 定水位 (Ⅱ)     |
| 設定時刻  |       |  |  | 13:00 TP+30 | 23:50 TP+30 |
| 設定水位  | 旧吉野川  |  |  | "           | "           |

# 管 理 日 報

平成 28年 5月 21日 土 曜 日

## 【設定水位】

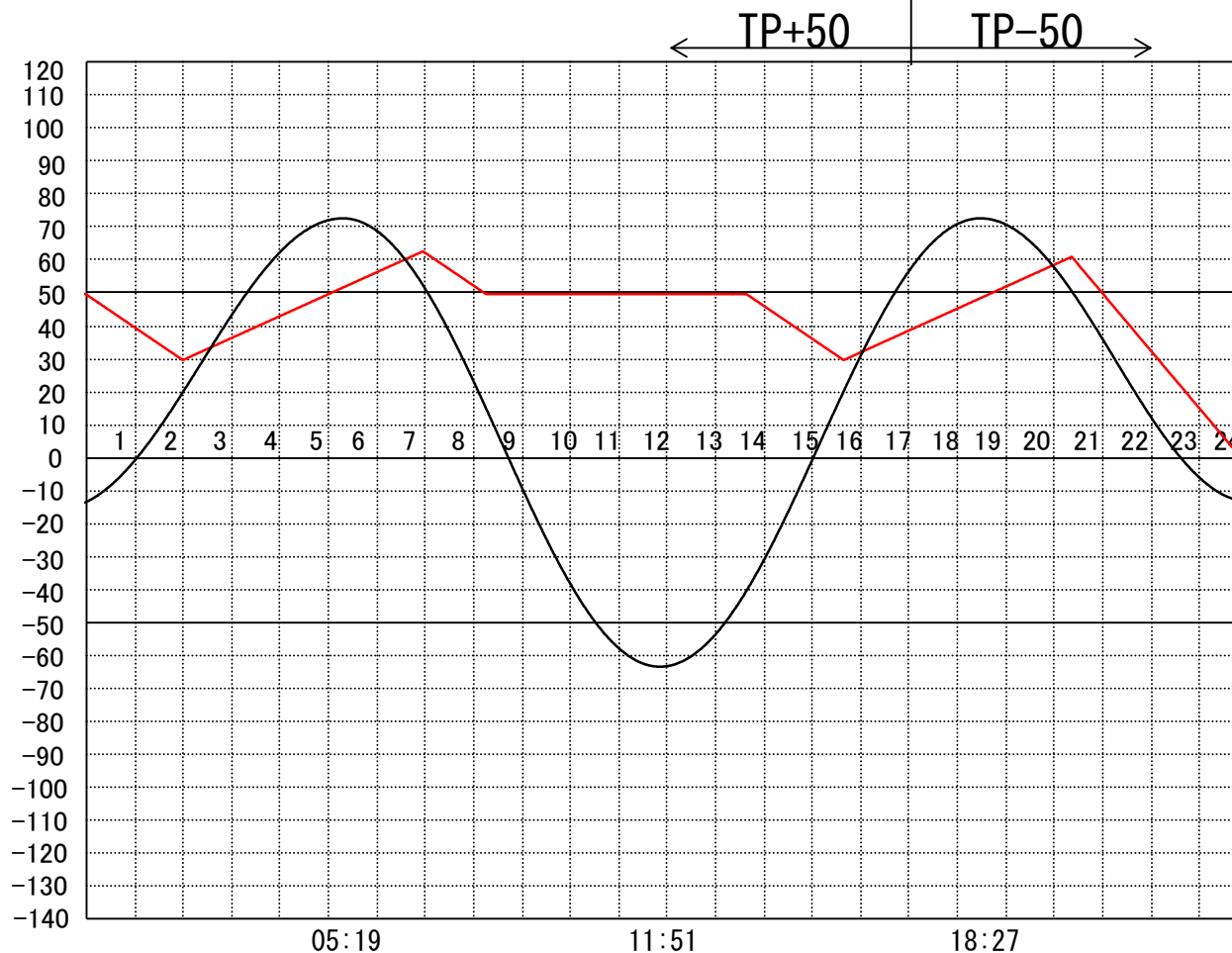
定水位 I T.P cm  
 " II T.P cm  
 最低水位 T.P cm

## 【指定門扉】

今切 号  
 旧吉 号

## 【9時概況】

上流水位 T.P cm  
 下流水位 T.P cm  
 気 温  
 天 候



|       |      |  |  |             |          |
|-------|------|--|--|-------------|----------|
| 操作モード | 今切川  |  |  | 定水位 (Ⅱ)     | 干満       |
| 設定時刻  |      |  |  | 13:30 TP+30 | 19:50 4H |
| 設定水位  | 旧吉野川 |  |  | "           | "        |

# 管 理 日 報

平成 28年 5月 22日 日 曜 日

**【設定水位】**

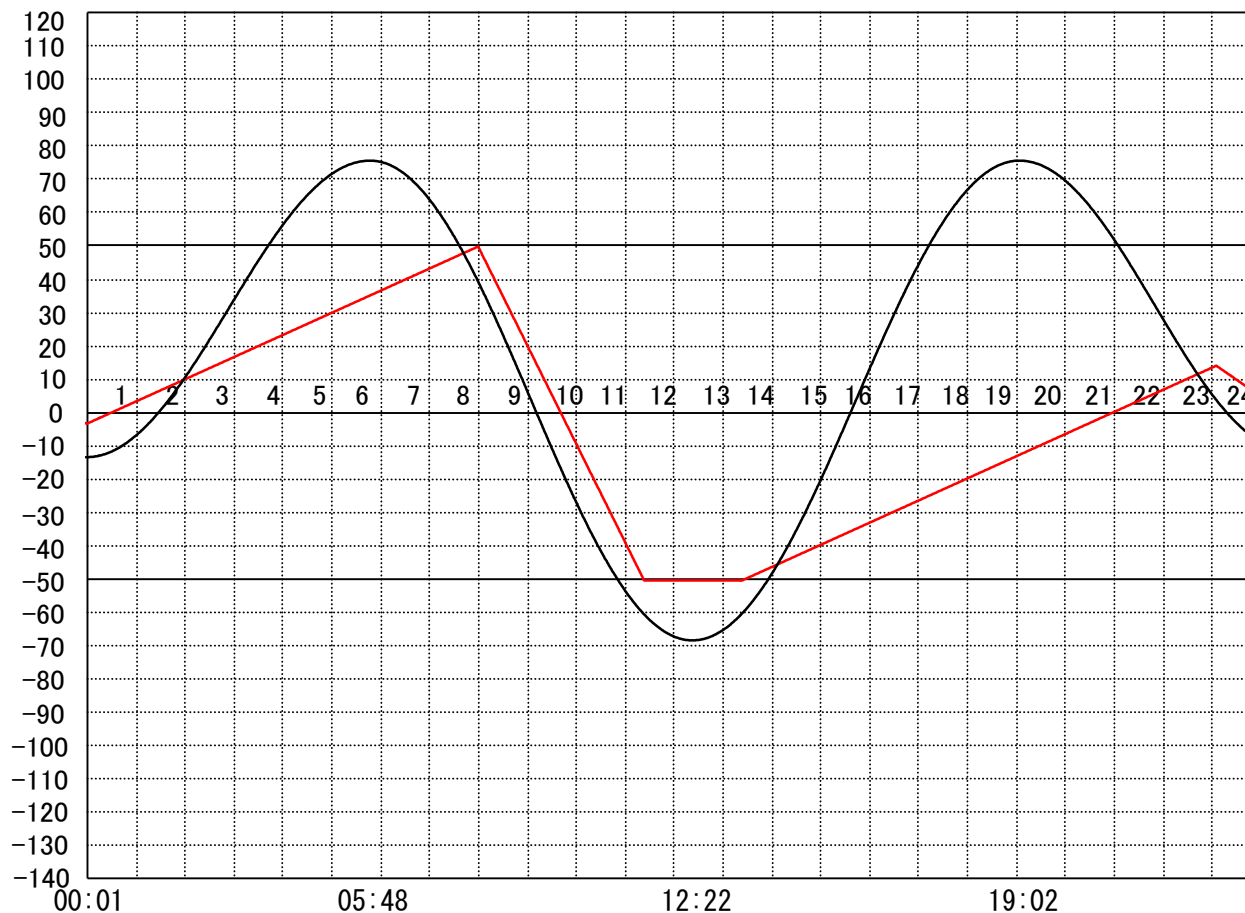
定水位 I T.P cm  
 " II T.P cm  
 最低水位 T.P cm

**【指定門扉】**

今切 号  
 旧吉 号

**【9時概況】**

上流水位 T.P cm  
 下流水位 T.P cm  
 気 温  
 天 候



|       |         |          |          |
|-------|---------|----------|----------|
| 操作モード | 今 切 川   | 干満       | 干満       |
| 設定時刻  |         | 07:10 5H | 20:20 4H |
| 設定水位  | 旧 吉 野 川 | "        | "        |

# 管 理 日 報

平成 28年 5月 23日 月 曜日

**【設定水位】**

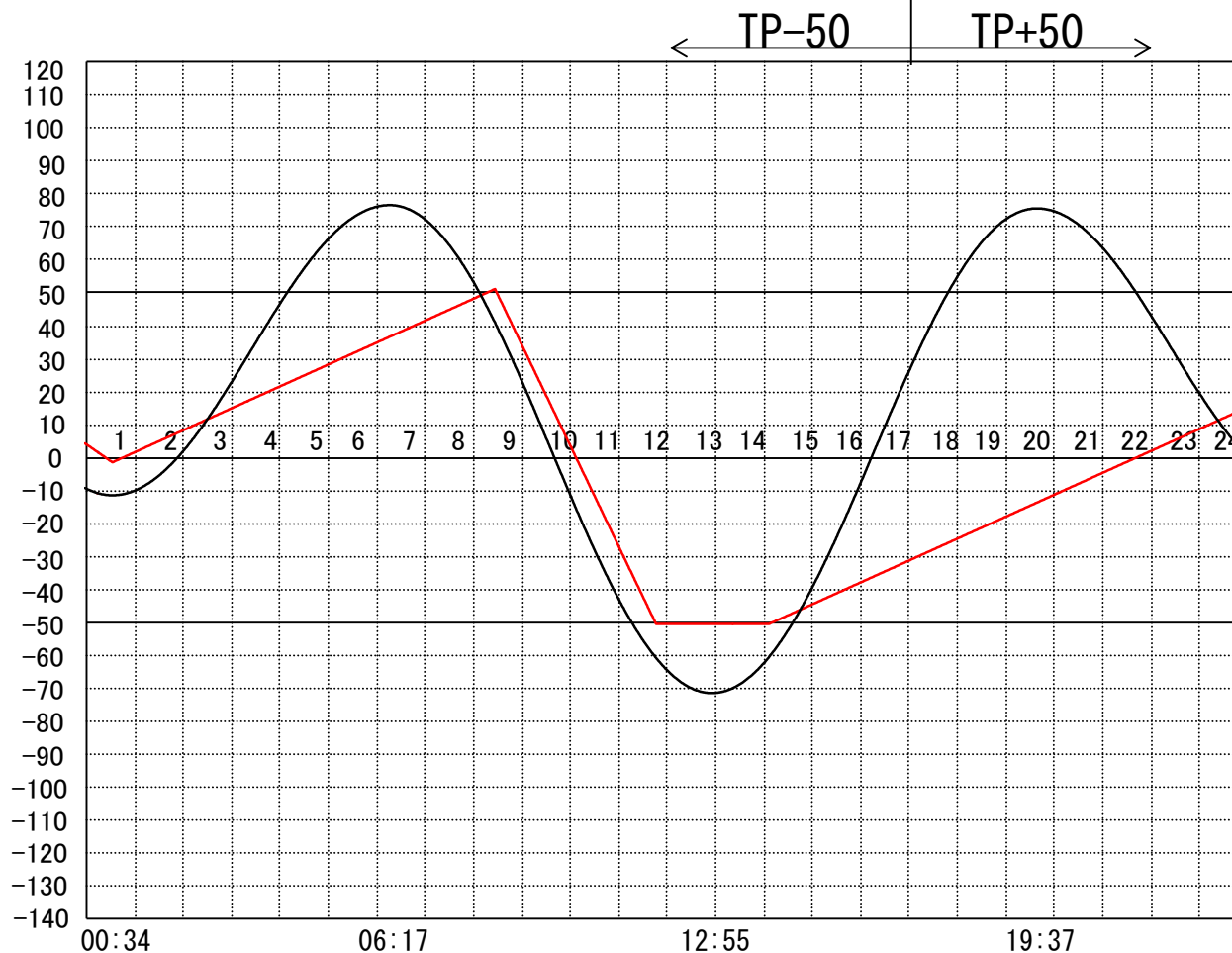
定水位 I T.P cm  
 " II T.P cm  
 最低水位 T.P cm

**【指定門扉】**

今切 号  
 旧吉 号

**【9時概況】**

上流水位 T.P cm  
 下流水位 T.P cm  
 気 温  
 天 候



|       |       |  |  |          |  |
|-------|-------|--|--|----------|--|
| 操作モード | 今 切 川 |  |  | 干満       |  |
| 設定時刻  |       |  |  | 07:40 5H |  |
| 設定水位  | 旧吉野川  |  |  | "        |  |

# 管 理 日 報

平成 28年 5月 24日 火 曜 日

**【設定水位】**

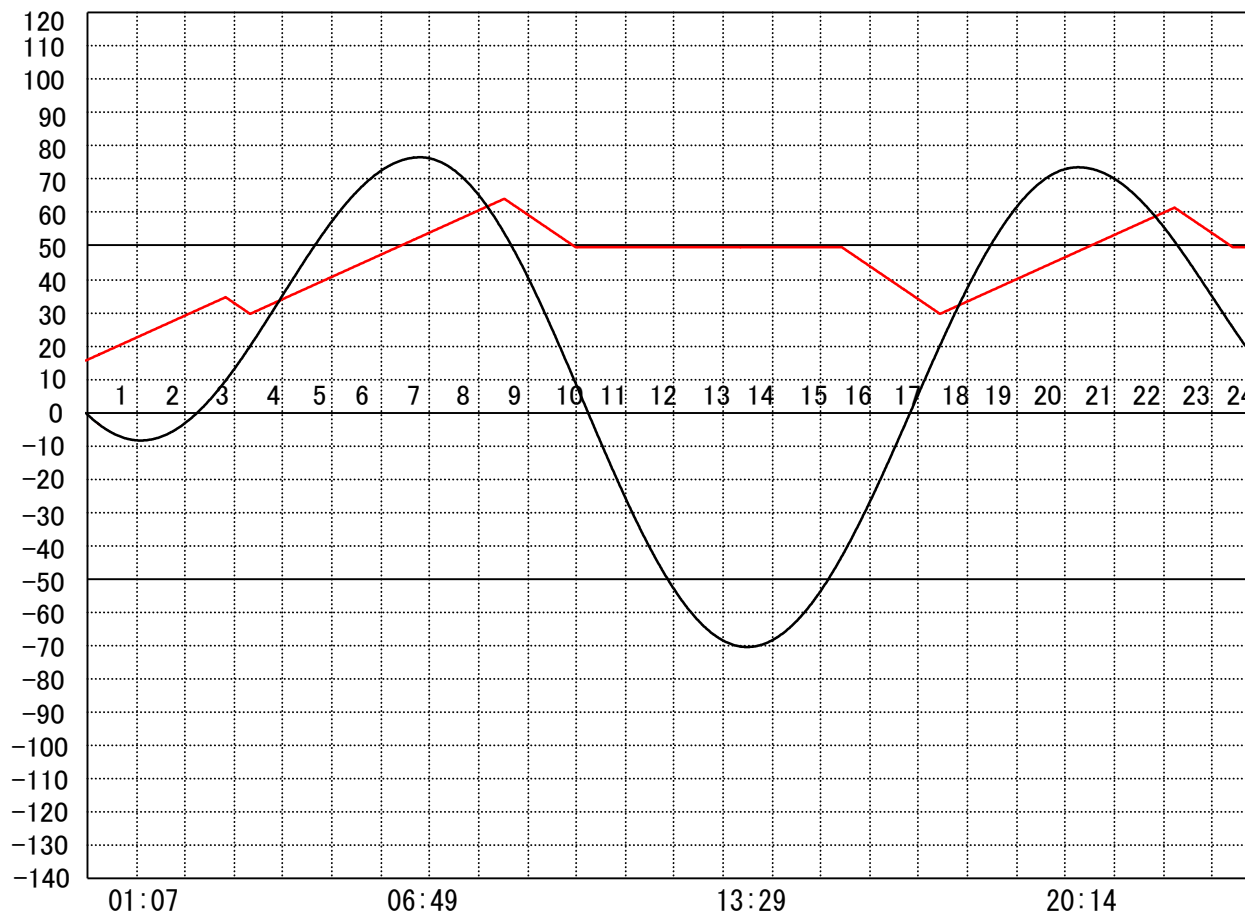
定水位 I T.P cm  
 " II T.P cm  
 最低水位 T.P cm

**【指定門扉】**

今切 号  
 旧吉 号

**【9時概況】**

上流水位 T.P cm  
 下流水位 T.P cm  
 気 温  
 天 候



|       |       |  |             |             |
|-------|-------|--|-------------|-------------|
| 操作モード | 今 切 川 |  | 定水位 (Ⅱ)     | 定水位 (Ⅱ)     |
| 設定時刻  |       |  | 02:50 TP+30 | 15:20 TP+30 |
| 設定水位  | 旧吉野川  |  | "           | "           |



# 管 理 日 報

平成 28年 5月 25日 水 曜 日

**【設定水位】**

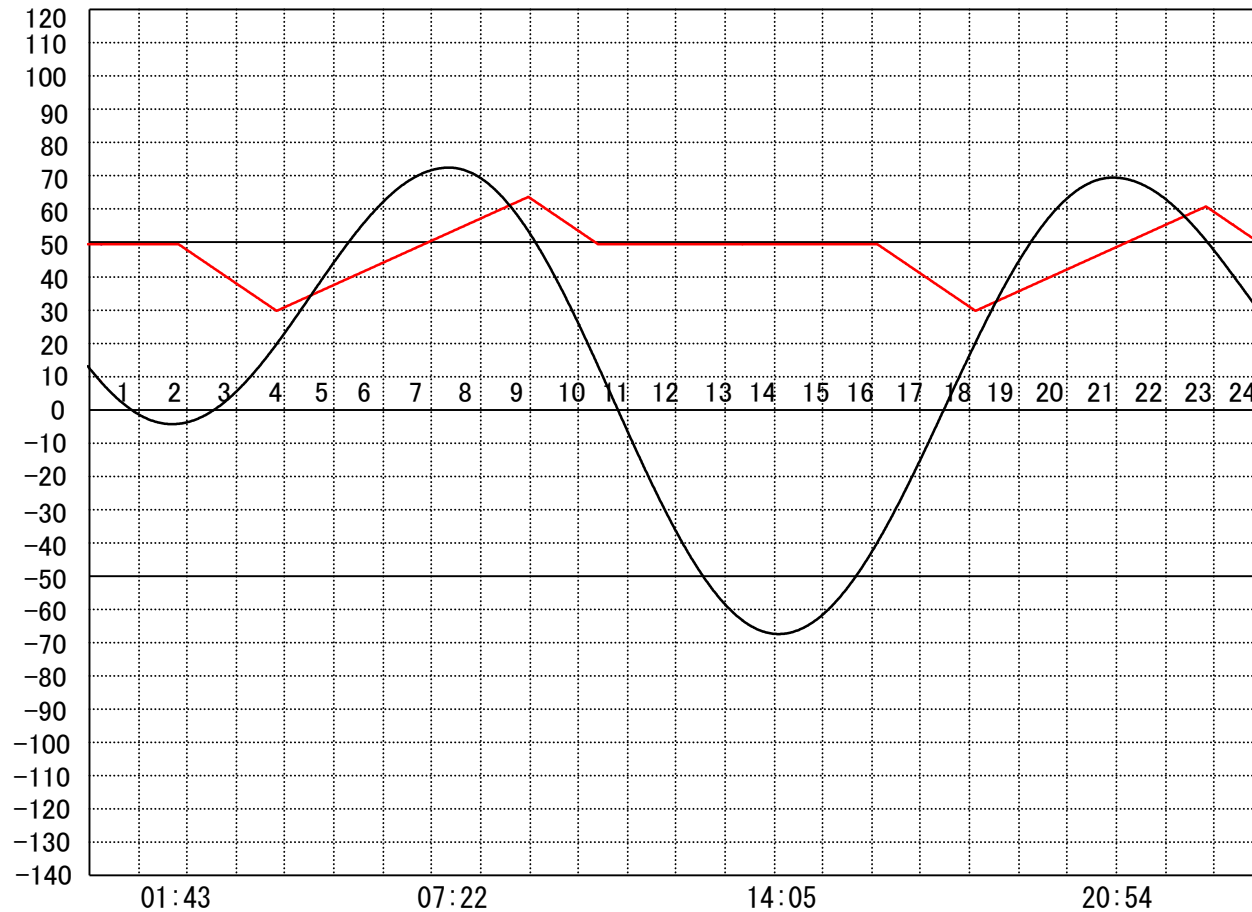
定水位 I T.P cm  
 " II T.P cm  
 最低水位 T.P cm

**【指定門扉】**

今切 号  
 旧吉 号

**【9時概況】**

上流水位 T.P cm  
 下流水位 T.P cm  
 気 温  
 天 候



|       |       |  |             |  |             |
|-------|-------|--|-------------|--|-------------|
| 操作モード | 今 切 川 |  | 定水位 (Ⅱ)     |  | 定水位 (Ⅱ)     |
| 設定時刻  |       |  | 01:50 TP+30 |  | 16:00 TP+30 |
| 設定水位  | 旧吉野川  |  | "           |  | "           |

# 管 理 日 報

平成 28年 5月 26日 木 曜 日

**【設定水位】**

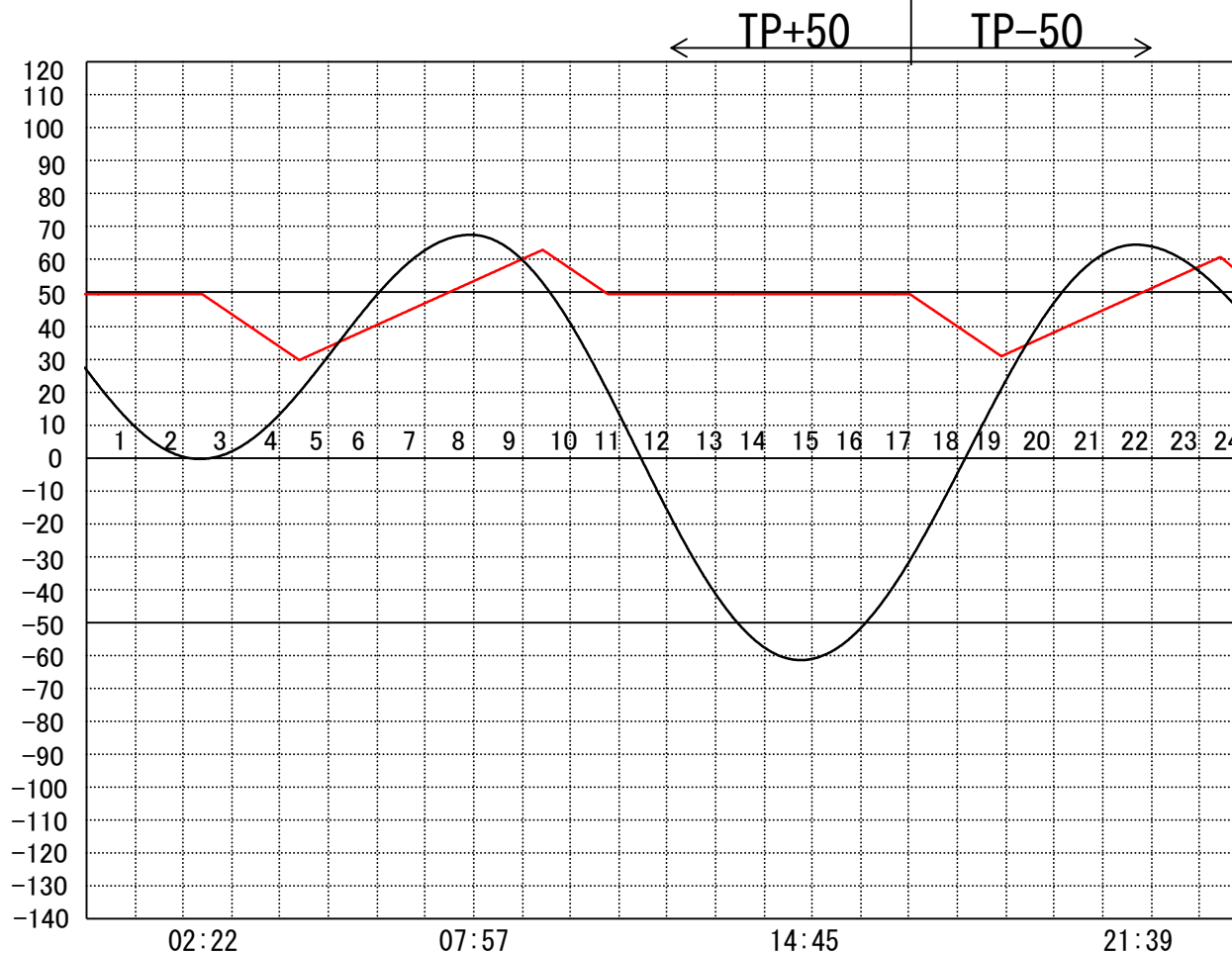
定水位 I T.P cm  
 " II T.P cm  
 最低水位 T.P cm

**【指定門扉】**

今切 号  
 旧吉 号

**【9時概況】**

上流水位 T.P cm  
 下流水位 T.P cm  
 気 温  
 天 候



|       |       |  |             |  |       |    |
|-------|-------|--|-------------|--|-------|----|
| 操作モード | 今 切 川 |  | 定水 位 (Ⅱ)    |  | 干満    |    |
| 設定時刻  |       |  | 02:20 TP+30 |  | 22:50 | 4H |
| 設定水位  | 旧吉野川  |  | "           |  | "     |    |

# 管 理 日 報

平成 28年 5月 27日 金 曜日

**【設定水位】**

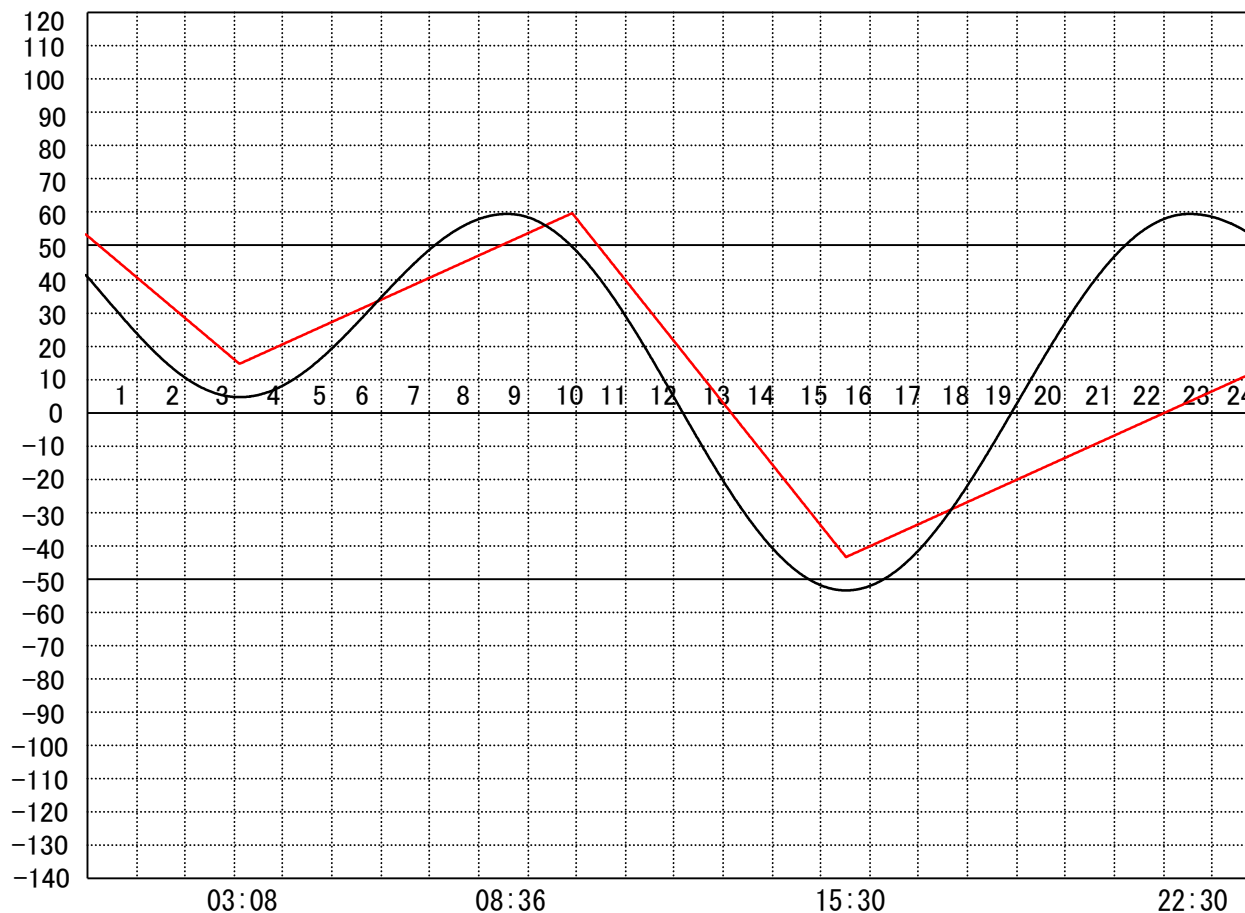
定水位 I T.P cm  
 " II T.P cm  
 最低水位 T.P cm

**【指定門扉】**

今切 号  
 旧吉 号

**【9時概況】**

上流水位 T.P cm  
 下流水位 T.P cm  
 気 温  
 天 候



|       |         |  |  |          |  |
|-------|---------|--|--|----------|--|
| 操作モード | 今 切 川   |  |  | 干満       |  |
| 設定時刻  |         |  |  | 09:10 6H |  |
| 設定水位  | 旧 吉 野 川 |  |  | "        |  |

# 管 理 日 報

平成 28年 5月 28日 土 曜 日

**【設定水位】**

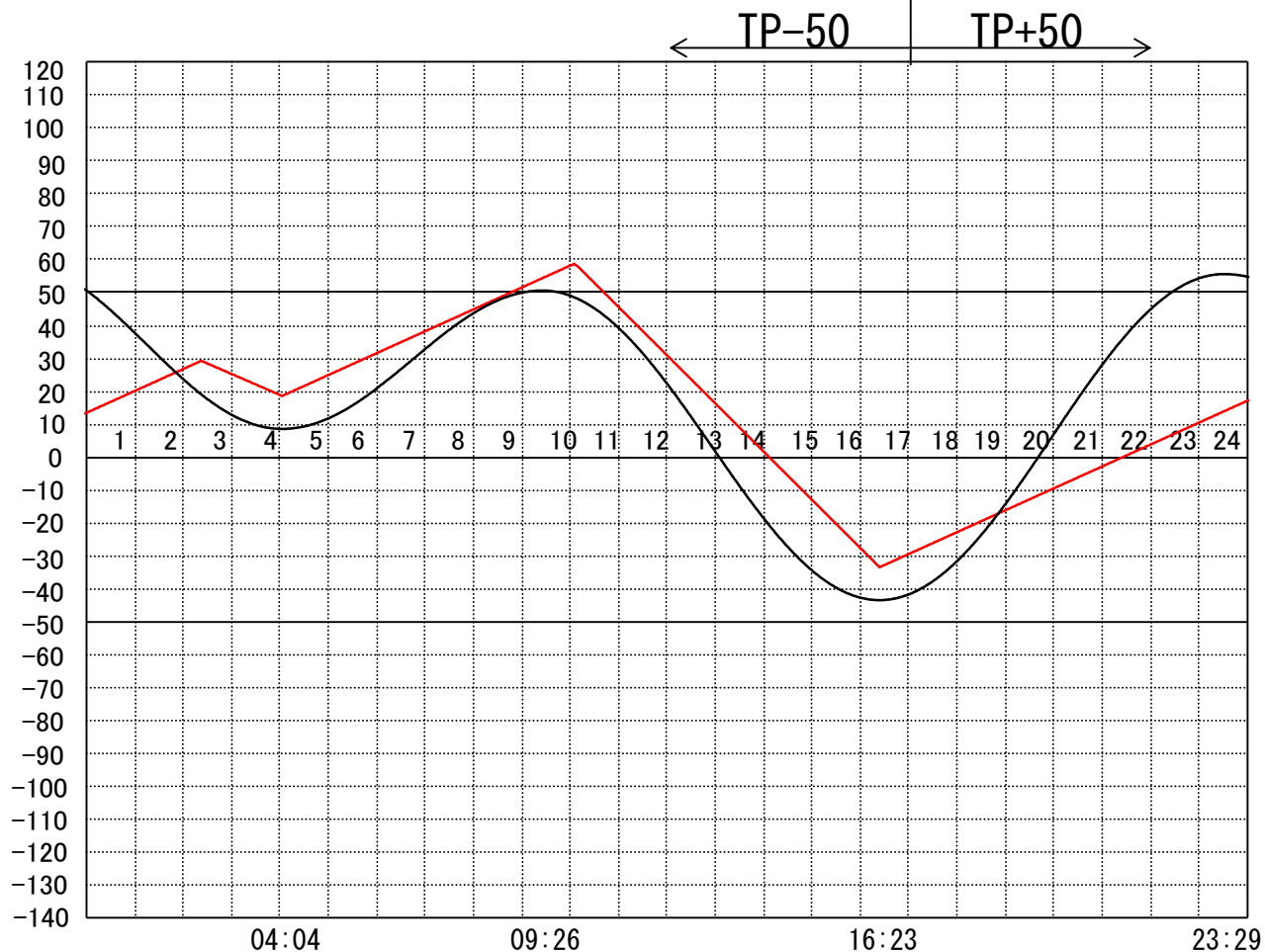
定水位 I T.P cm  
 " II T.P cm  
 最低水位 T.P cm

**【指定門扉】**

今切 号  
 旧吉 号

**【9時概況】**

上流水位 T.P cm  
 下流水位 T.P cm  
 気 温  
 天 候



|       |         |
|-------|---------|
| 操作モード | 今 切 川   |
| 設定時刻  | 旧 吉 野 川 |
| 設定水位  | 旧 吉 野 川 |

|          |          |
|----------|----------|
| 干満       | 干満       |
| 10:10 6H | 10:10 6H |
| "        | "        |

# 管 理 日 報

平成 28年 5月 29日 日 曜 日

**【設定水位】**

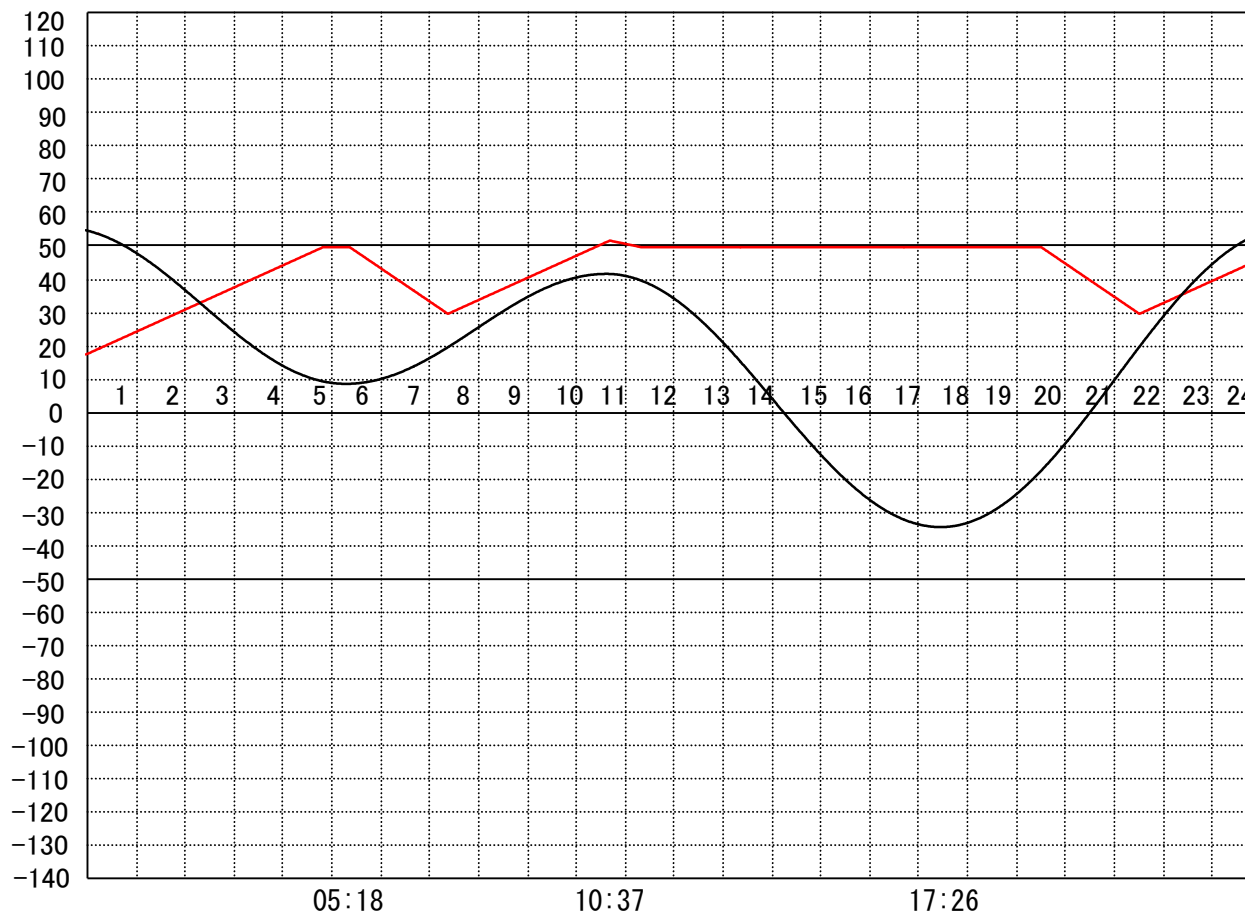
定水位 I T.P cm  
 " II T.P cm  
 最低水位 T.P cm

**【指定門扉】**

今切 号  
 旧吉 号

**【9時概況】**

上流水位 T.P cm  
 下流水位 T.P cm  
 気 温  
 天 候



|       |       |  |             |  |             |
|-------|-------|--|-------------|--|-------------|
| 操作モード | 今 切 川 |  | 定水位 (Ⅱ)     |  | 定水位 (Ⅱ)     |
| 設定時刻  |       |  | 05:20 TP+30 |  | 19:20 TP+30 |
| 設定水位  | 旧吉野川  |  | "           |  | "           |

# 管 理 日 報

平成 28年 5月 30日 月 曜日

**【設定水位】**

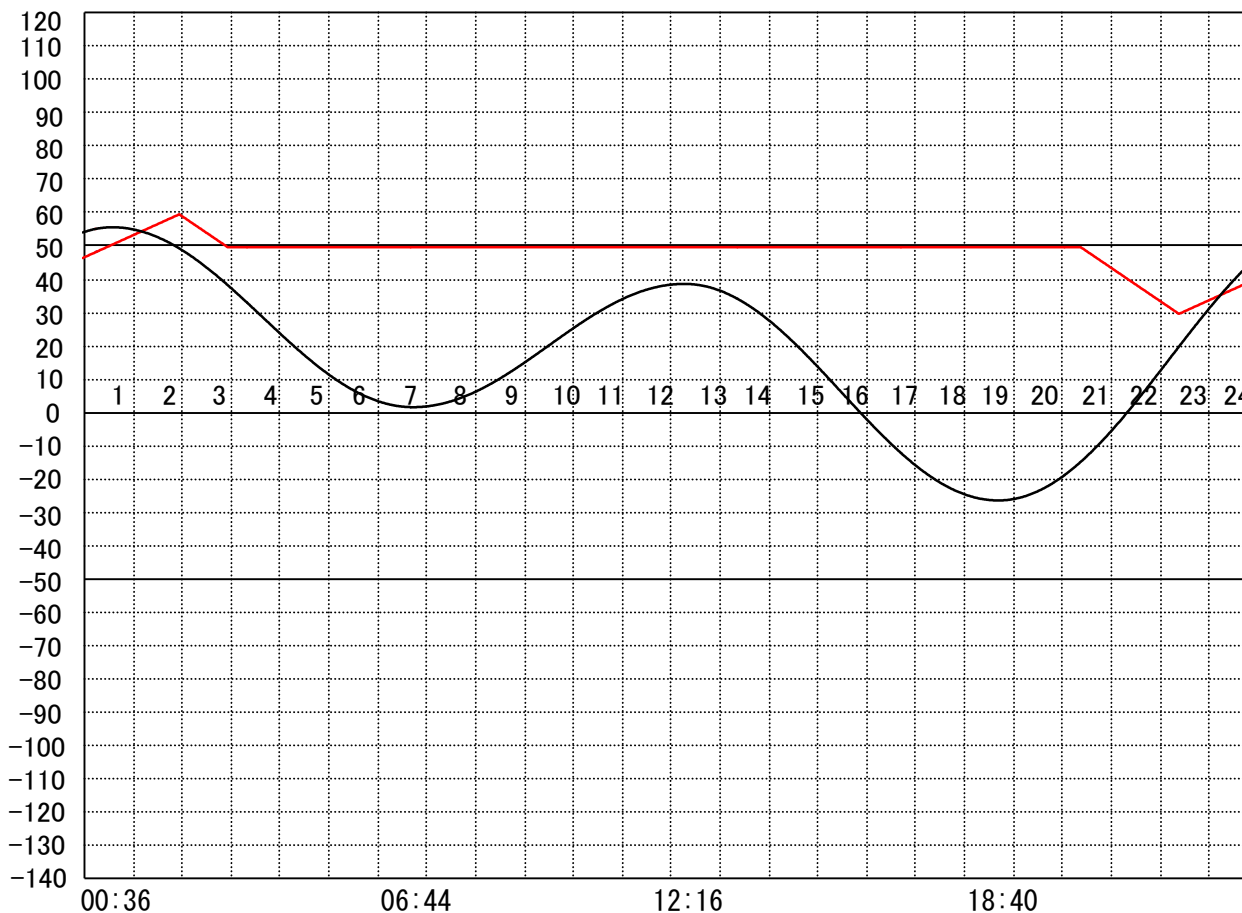
定水位 I T.P cm  
 " II T.P cm  
 最低水位 T.P cm

**【指定門扉】**

今切 号  
 旧吉 号

**【9時概況】**

上流水位 T.P cm  
 下流水位 T.P cm  
 気 温  
 天 候



|       |       |  |             |
|-------|-------|--|-------------|
| 操作モード | 今 切 川 |  | 定水位 (Ⅱ)     |
| 設定時刻  |       |  | 20:20 TP+30 |
| 設定水位  | 旧吉野川  |  | "           |

# 管 理 日 報

平成 28年 5月 31日 火 曜 日

**【設定水位】**

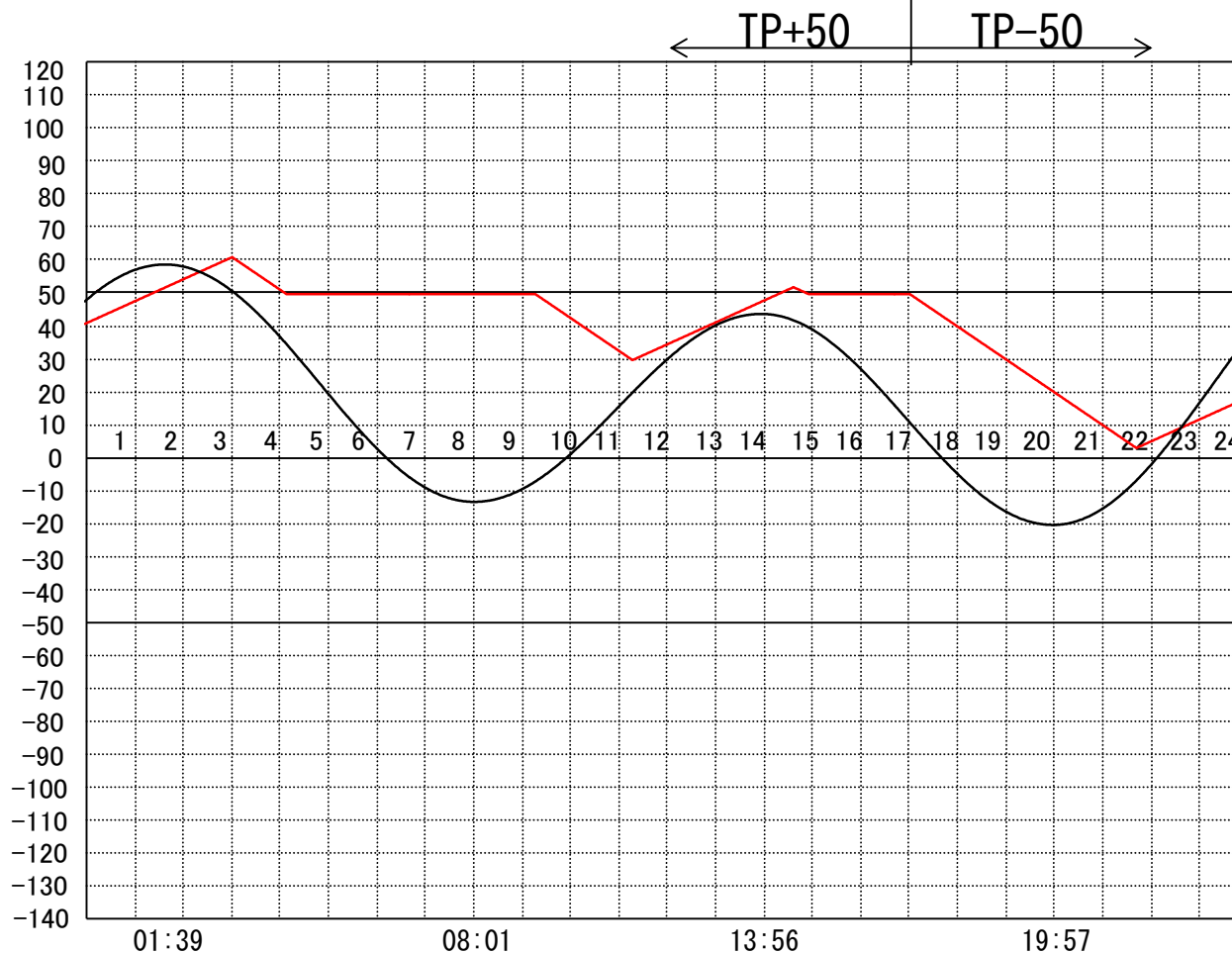
定水位 I T.P cm  
 " II T.P cm  
 最低水位 T.P cm

**【指定門扉】**

今切 号  
 旧吉 号

**【9時概況】**

上流水位 T.P cm  
 下流水位 T.P cm  
 気 温  
 天 候



|       |         |
|-------|---------|
| 操作モード | 今 切 川   |
| 設定時刻  |         |
| 設定水位  | 旧 吉 野 川 |

|             |
|-------------|
| 定水位 (Ⅱ)     |
| 09:10 TP+30 |
| "           |