

# 管 理 日 報

平成 28年 8月 1日 月 曜日

## 【設定水位】

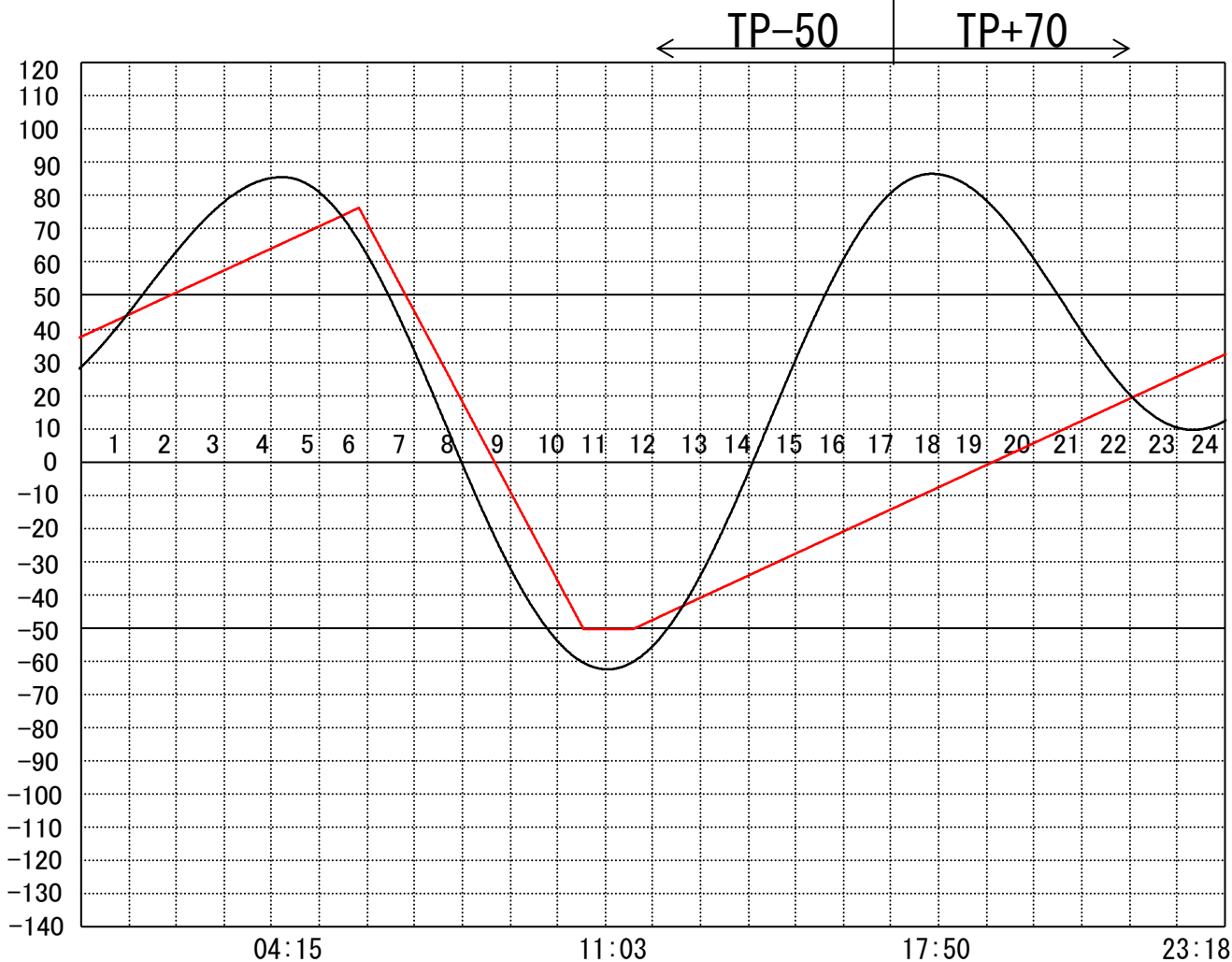
定水位 I T.P cm  
 " II T.P cm  
 最低水位 T.P cm

## 【指定門扉】

今切 号  
 旧吉 号

## 【9時概況】

上流水位 T.P cm  
 下流水位 T.P cm  
 気 温  
 天 候



操作モード  
 設定時刻  
 設定水位

今 切 川  
 旧 吉 野 川

干満  
 04:50 6H  
 "

# 管 理 日 報

平成 28年 8月 2日 火 曜 日

## 【設定水位】

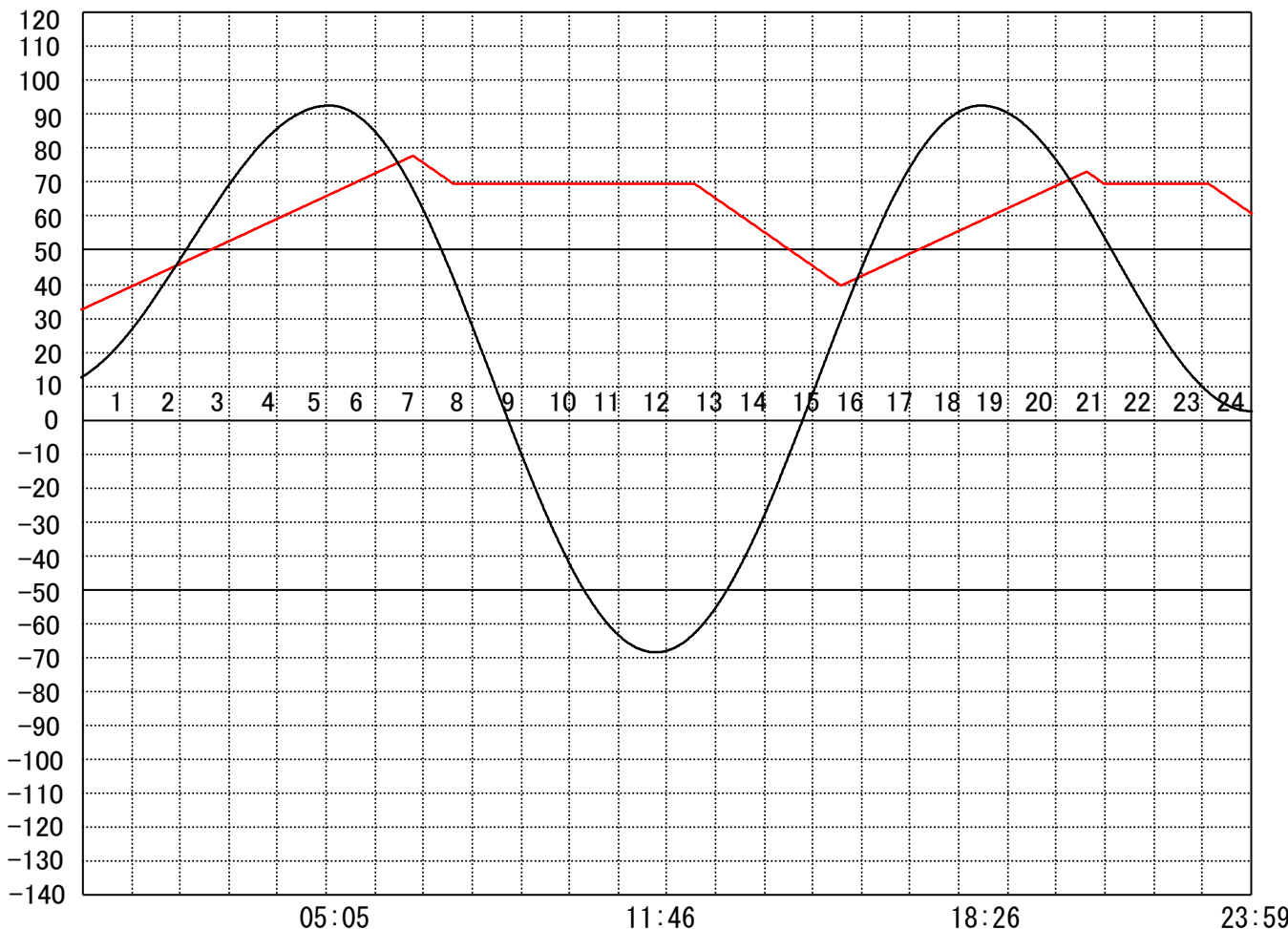
定水位 I T.P      cm  
 "    II T.P        cm  
 最低水位 T.P     cm

## 【指定門扉】

今切                号  
 旧吉                号

## 【9時概況】

上流水位 T.P     cm  
 下流水位 T.P     cm  
 気    温  
 天    候



操作モード  
 設定時刻  
 設定水位

今切川  
 旧吉野川

定水位 (Ⅱ)  
 12:30 TP+40

定水位 (Ⅱ)  
 23:00 TP+40

# 管 理 日 報

平成 28年 8月 3日 水 曜 日

**【設定水位】**

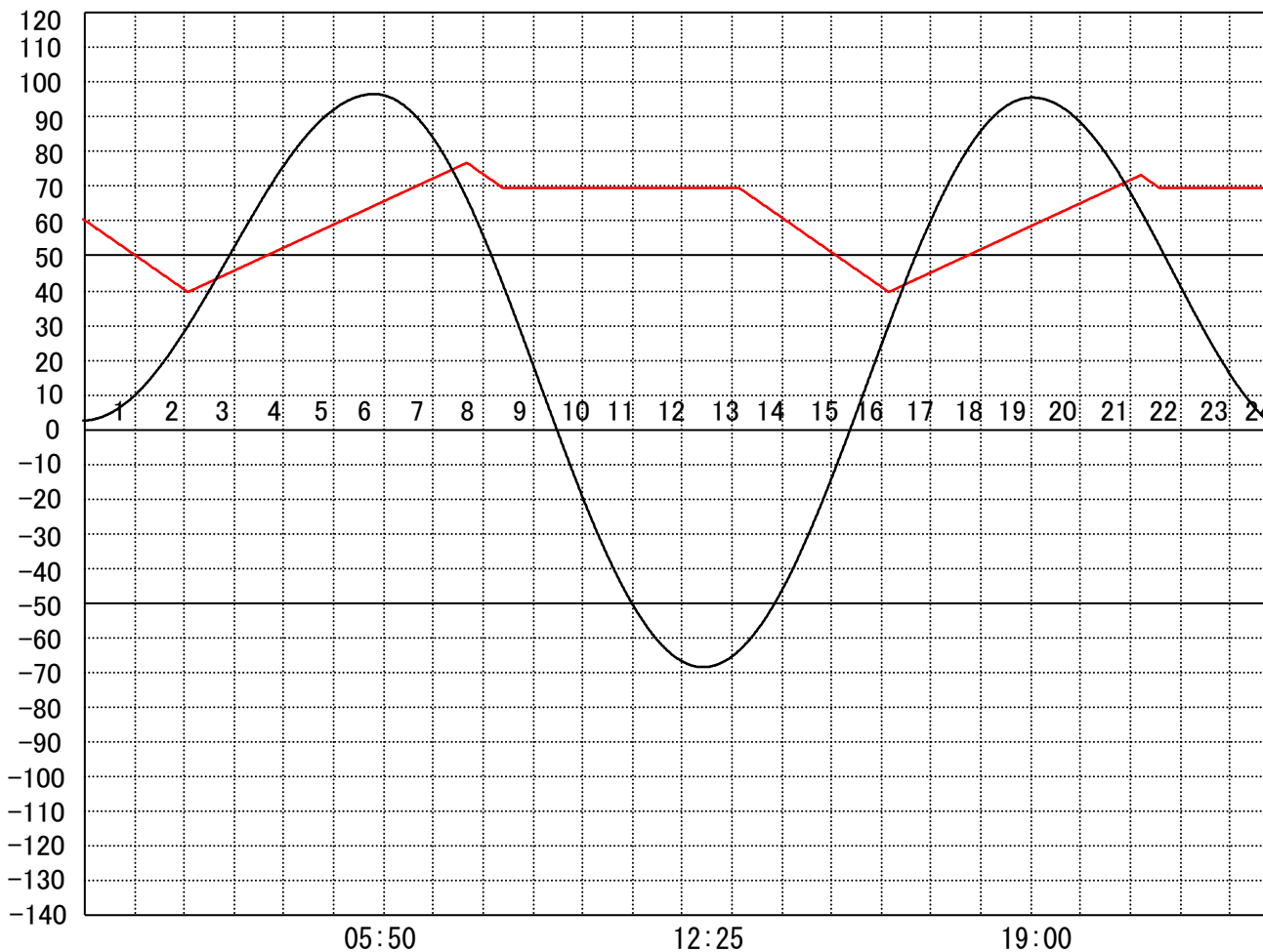
定水位 I T.P      cm  
 "    II T.P        cm  
 最低水位 T.P    cm

**【指定門扉】**

今切            号  
 旧吉           号

**【9時概況】**

上流水位 T.P    cm  
 下流水位 T.P    cm  
 気    温  
 天    候



操作モード設定時刻設定水位	今切川			定水位 (Ⅱ) 13:00 TP+40	定水位 (Ⅱ) 23:50 TP+40
	旧吉野川			"	"

# 管 理 日 報

平成 28年 8月 4日 木 曜 日

**【設定水位】**

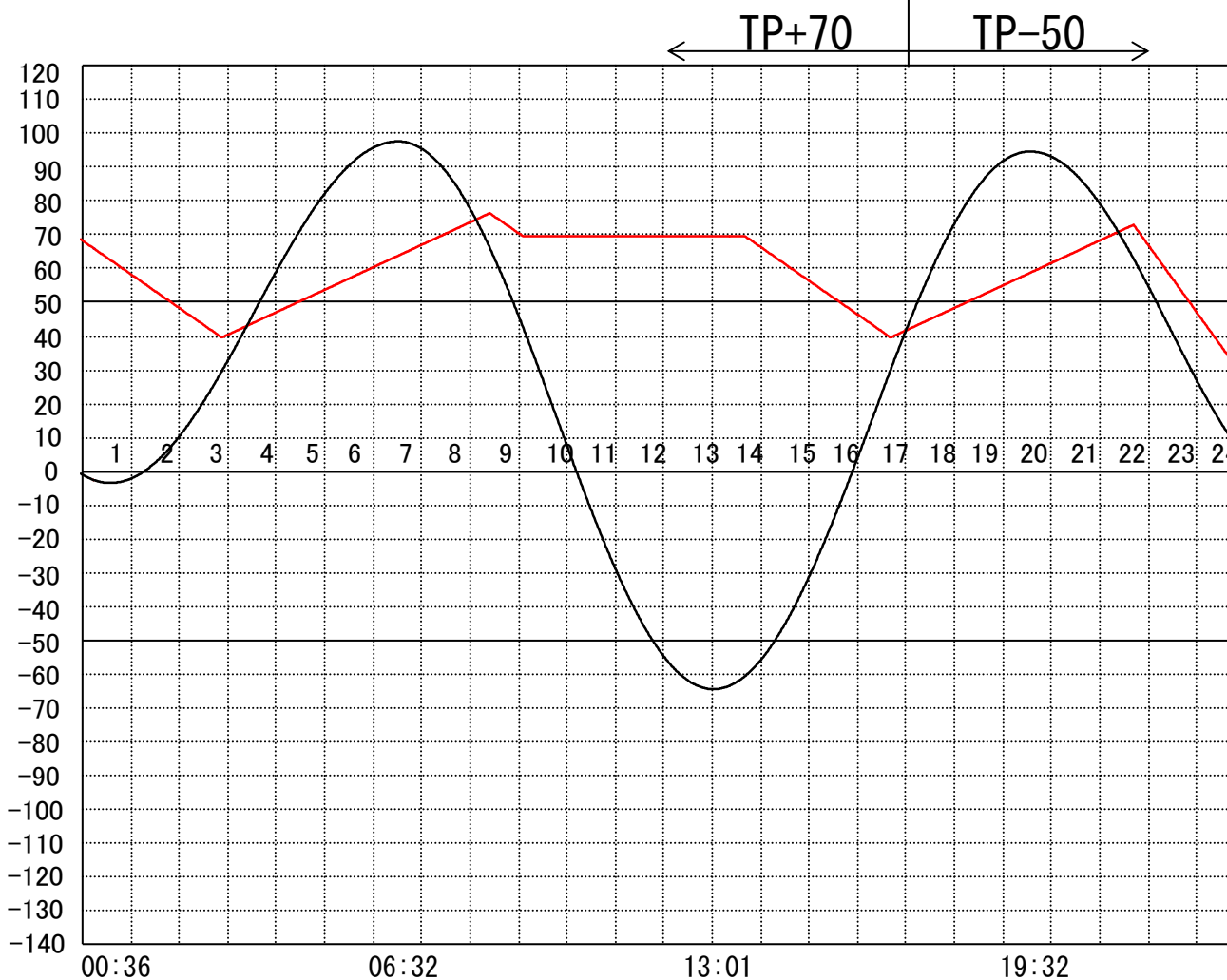
定水位 I T.P      cm  
 "    II T.P        cm  
 最低水位 T.P     cm

**【指定門扉】**

今切                号  
 旧吉                号

**【9時概況】**

上流水位 T.P     cm  
 下流水位 T.P     cm  
 気    温  
 天    候



操作モード 設定時刻 設定水位	今切川			定水位 (Ⅱ) 13:40 TP+40	干満 21:00 4H
	旧吉野川			"	"

# 管 理 日 報

平成 28年 8月 5日 金 曜 日

## 【設定水位】

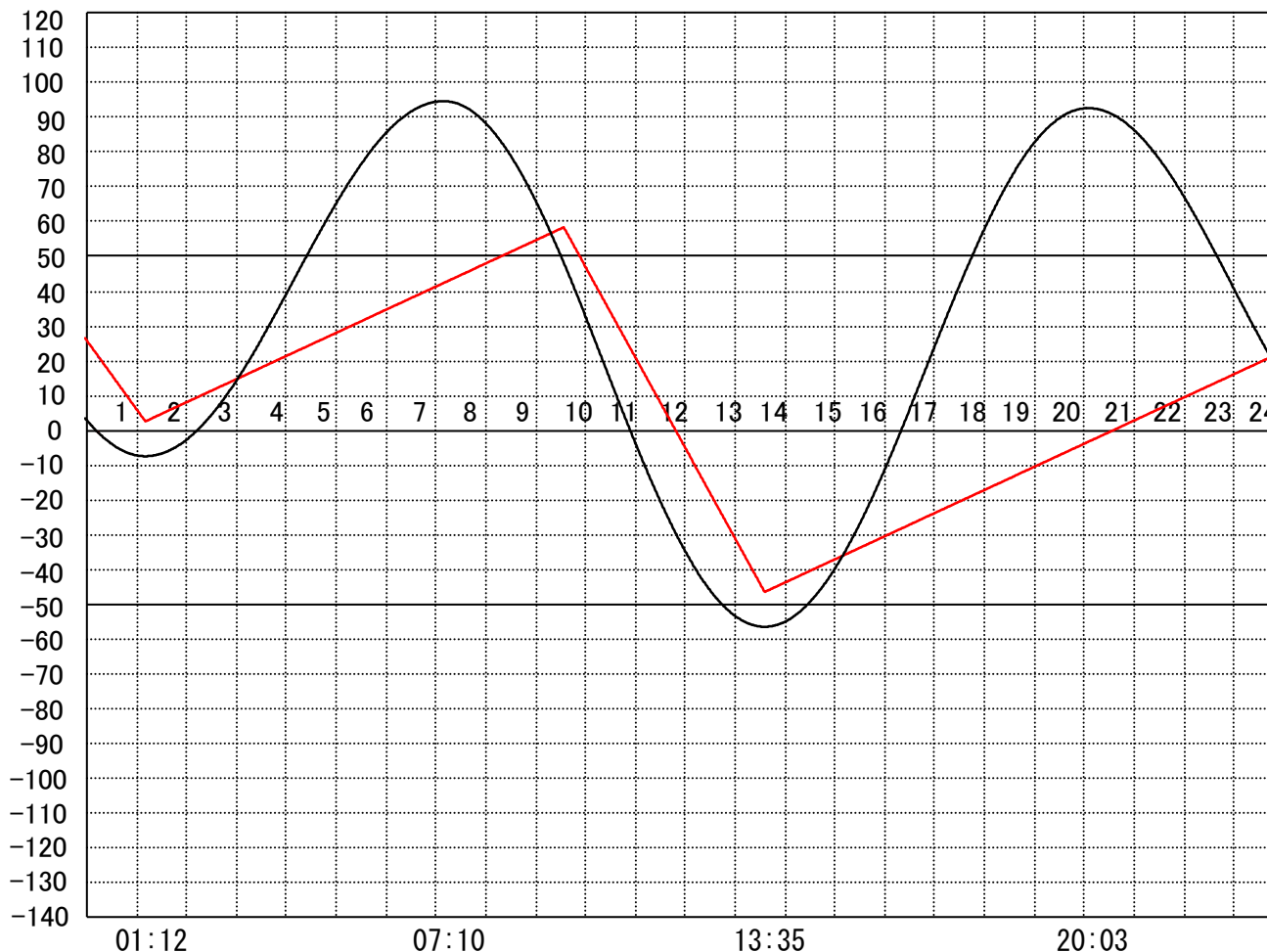
定水位 I T.P      cm  
 "    II T.P        cm  
 最低水位 T.P      cm

## 【指定門扉】

今切                  号  
 旧吉                  号

## 【9時概況】

上流水位 T.P      cm  
 下流水位 T.P      cm  
 気    温  
 天    候



操作モード  
 卜設定  
 時刻設定  
 定水位

今切川  
 旧吉野川

干満  
 08:20 5H

''

干満  
 21:30 4H

''

# 管 理 日 報

平成 28年 8月 6日 土曜日

**【設定水位】**

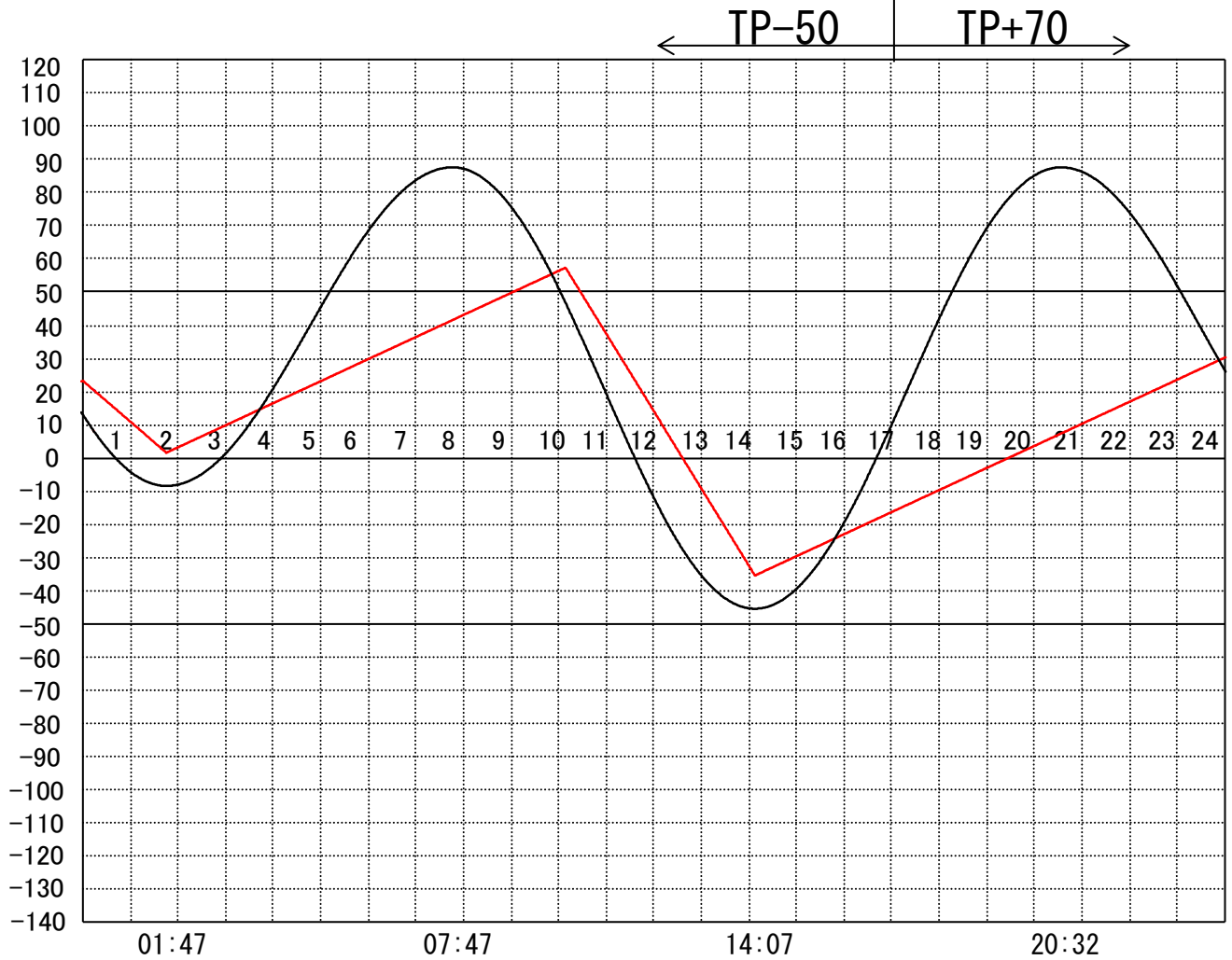
定水位 I T.P      cm  
 "    II T.P      cm  
 最低水位 T.P    cm

**【指定門扉】**

今切              号  
 旧吉              号

**【9時概況】**

上流水位 T.P    cm  
 下流水位 T.P    cm  
 気    温  
 天    候



操作モード  
 設定時刻  
 設定水位

今切川  
 旧吉野川

干満  
 08:50 5H  
 "

# 管 理 日 報

平成 28年 8月 7日 日 曜 日

**【設定水位】**

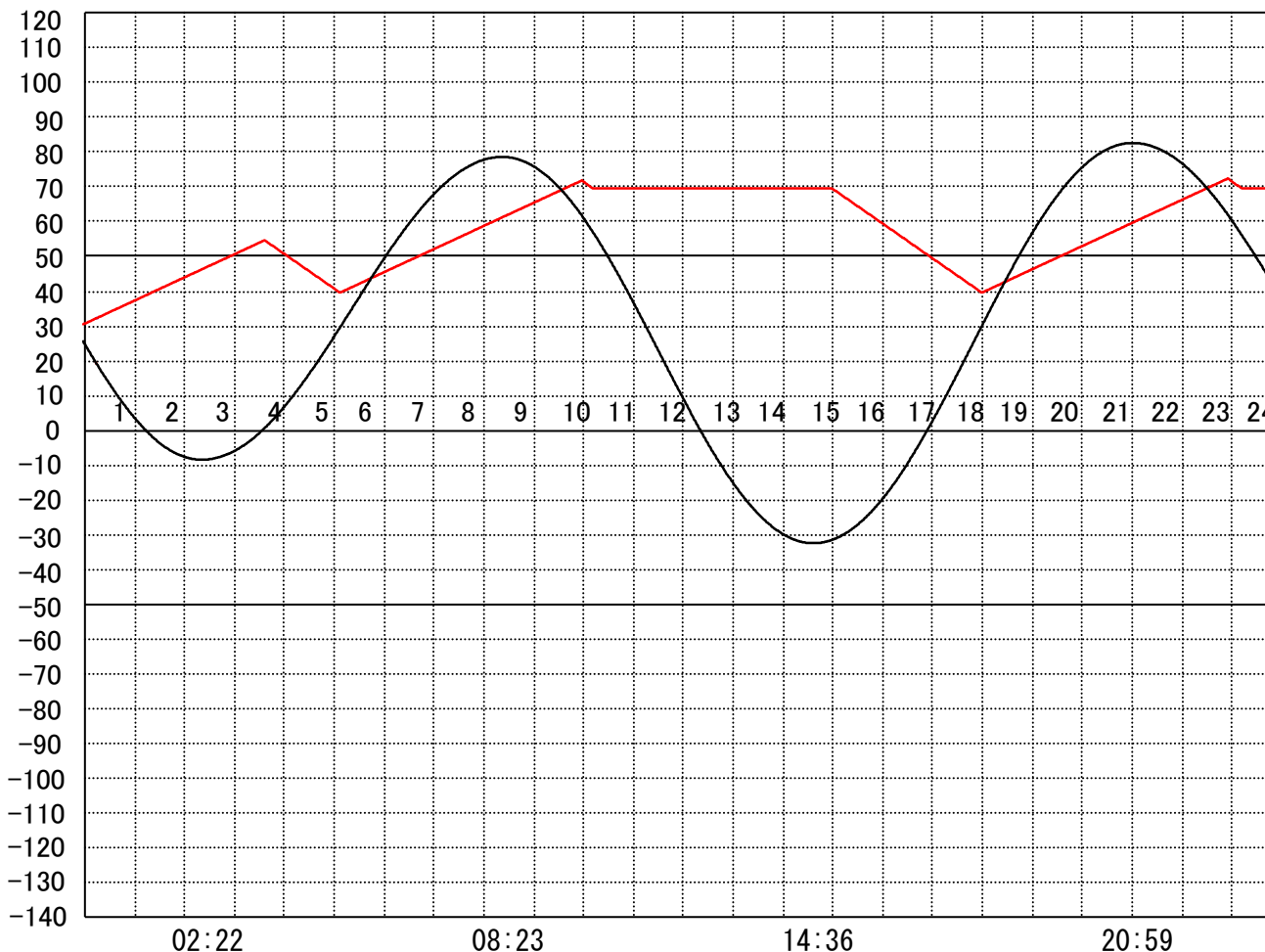
定水位 I T.P      cm  
 "    II T.P        cm  
 最低水位 T.P     cm

**【指定門扉】**

今切                号  
 旧吉                号

**【9時概況】**

上流水位 T.P     cm  
 下流水位 T.P     cm  
 気    温  
 天    候



操作モード 設定時刻 設定水位	今切川		定水位(Ⅱ) 03:30 TP+40		定水位(Ⅱ) 14:50 TP+40	
	旧吉野川		"		"	

# 管 理 日 報

平成 28年 8月 8日 月 曜日

**【設定水位】**

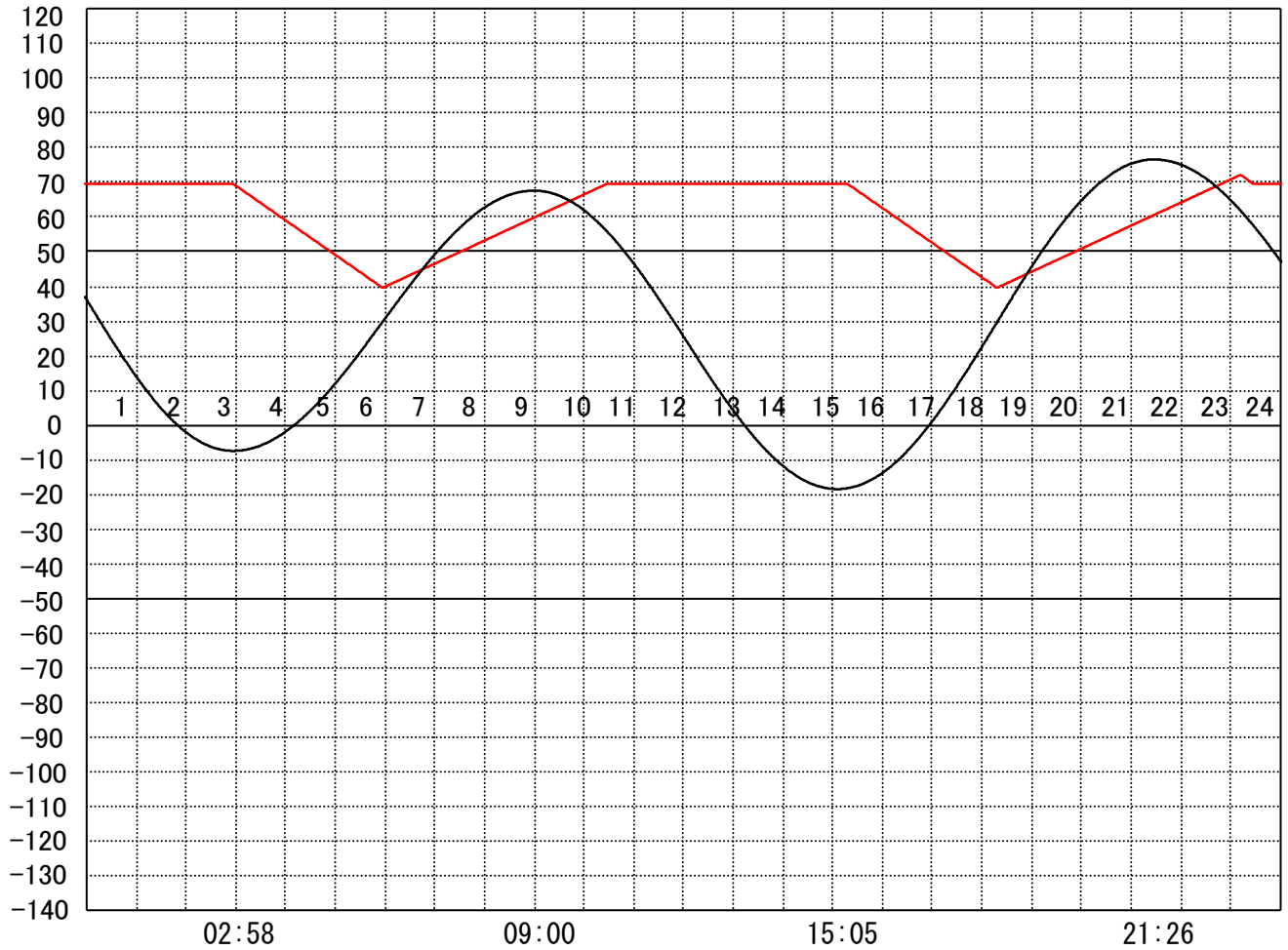
定水位 I T.P      cm  
 "    II T.P      cm  
 最低水位 T.P    cm

**【指定門扉】**

今切              号  
 旧吉              号

**【9時概況】**

上流水位 T.P    cm  
 下流水位 T.P    cm  
 気    温  
 天    候



操作モード 設定時刻 設定水位	今切川		定水位 (Ⅱ) 02:50 TP+40	定水位 (Ⅱ) 15:10 TP+40
	旧吉野川		"	"



# 管 理 日 報

平成 28年 8月 9日 火 曜 日

## 【設定水位】

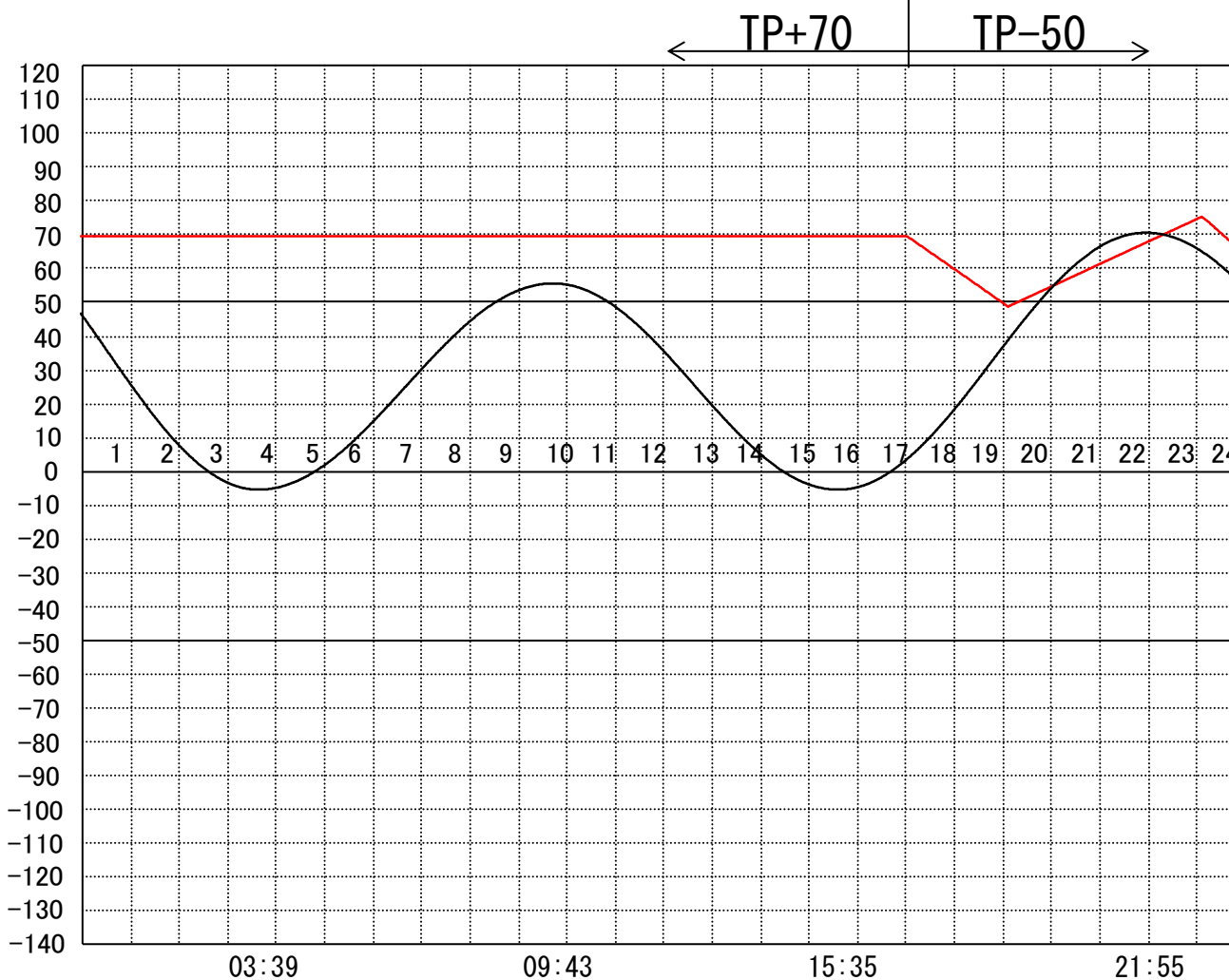
定水位 I T.P cm  
 " II T.P cm  
 最低水位 T.P cm

## 【指定門扉】

今切 号  
 旧吉 号

## 【9時概況】

上流水位 T.P cm  
 下流水位 T.P cm  
 気 温  
 天 候



操作モード  
 設定時刻  
 設定水位

今 切 川  
 旧 吉 野 川

干満  
 23:10 5H  
 "

# 管 理 日 報

平成 28年 8月 10日 水 曜 日

## 【設定水位】

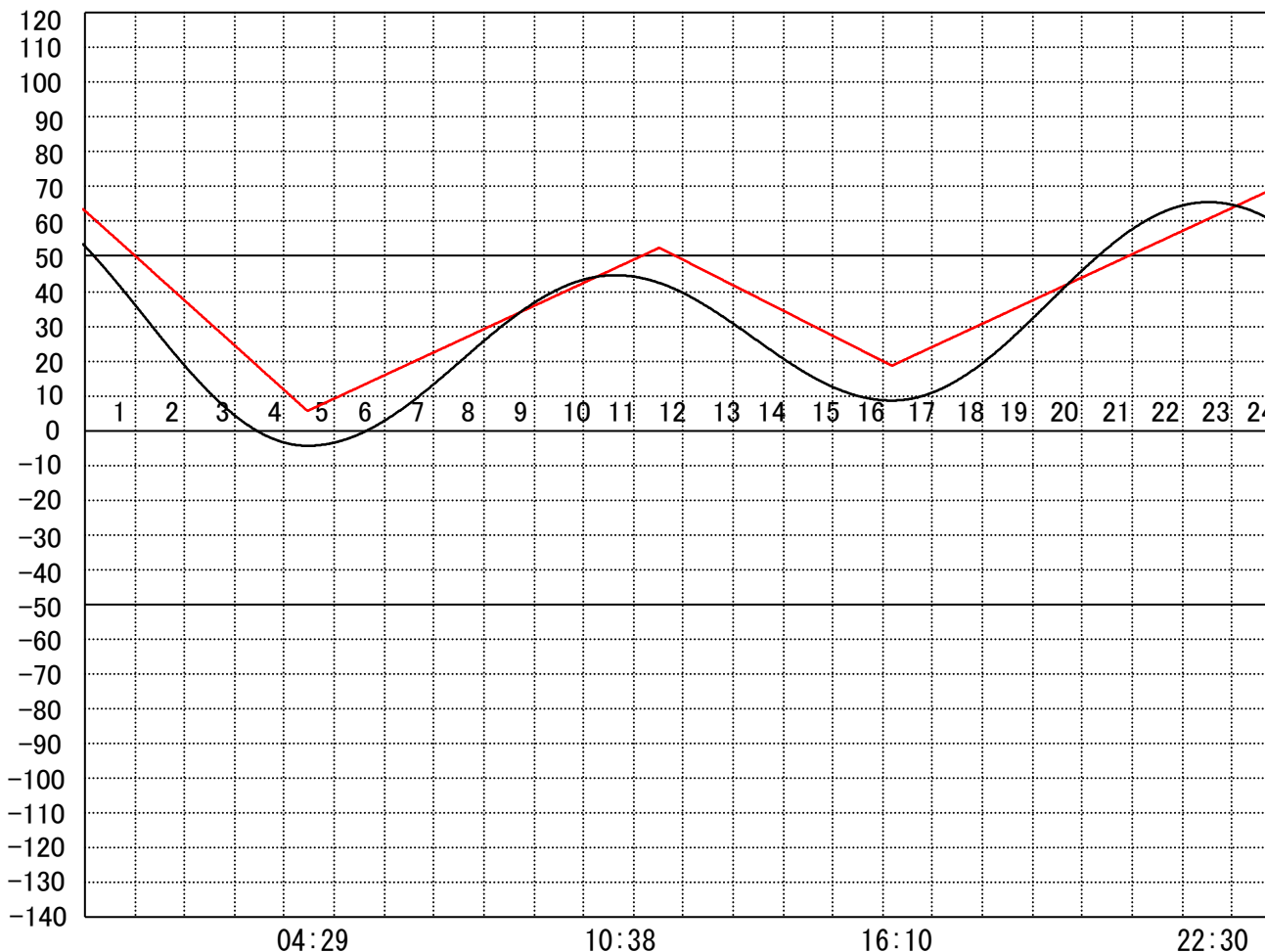
定水位 I T.P cm  
 " II T.P cm  
 最低水位 T.P cm

## 【指定門扉】

今切 号  
 旧吉 号

## 【9時概況】

上流水位 T.P cm  
 下流水位 T.P cm  
 気 温  
 天 候



操作モード  
 設定時刻  
 設定水位

今切川  
 旧吉野川

干満  
 23:20 6H  
 "

# 管 理 日 報

平成 28年 8月 11日 木 曜 日

## 【設定水位】

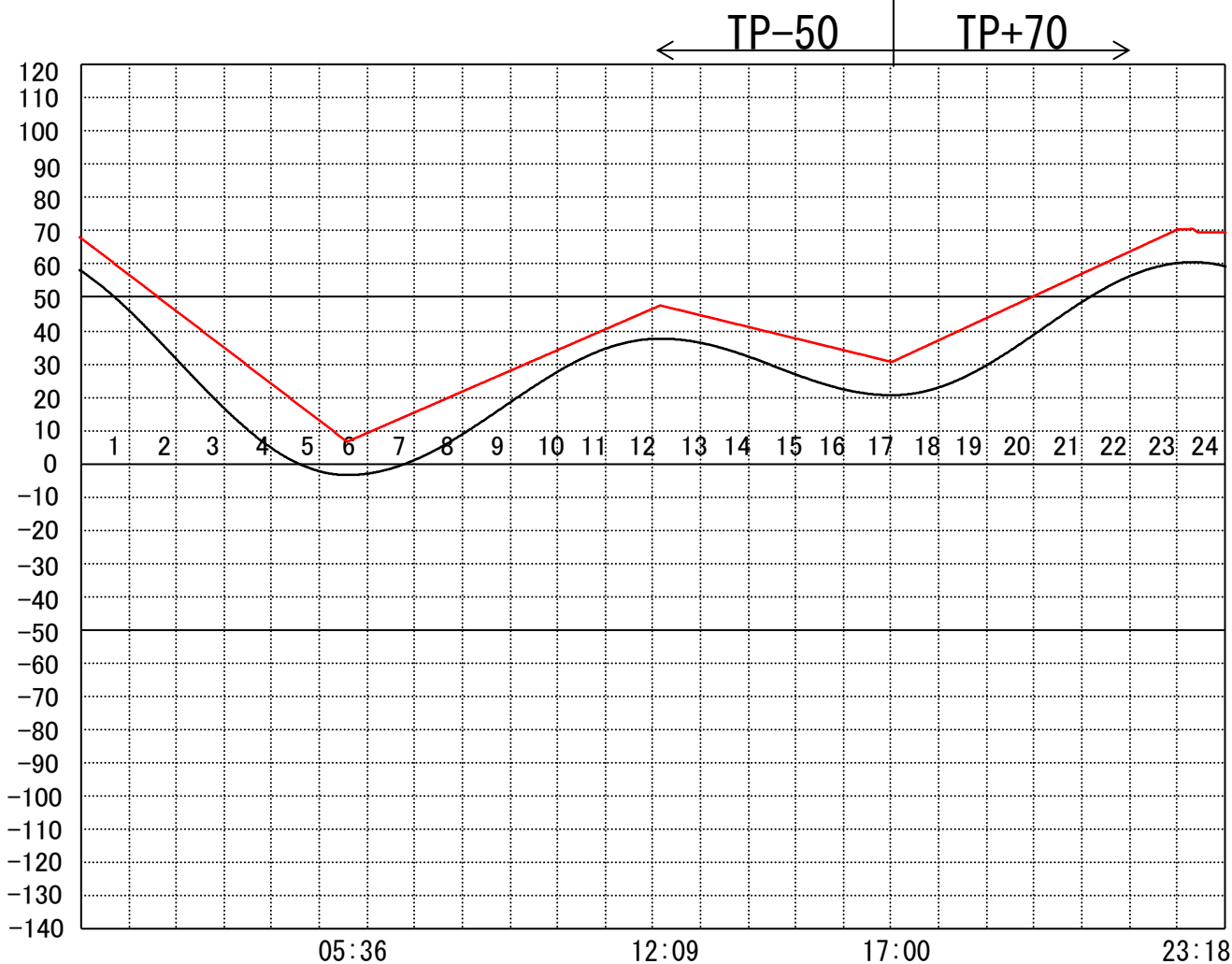
定水位 I T.P cm  
 " II T.P cm  
 最低水位 T.P cm

## 【指定門扉】

今切 号  
 旧吉 号

## 【9時概況】

上流水位 T.P cm  
 下流水位 T.P cm  
 気 温  
 天 候



操作モード  
 設定時刻  
 設定水位

今 切 川  
 旧 吉 野 川

# 管 理 日 報

平成 28年 8月 12日 金 曜 日

## 【設定水位】

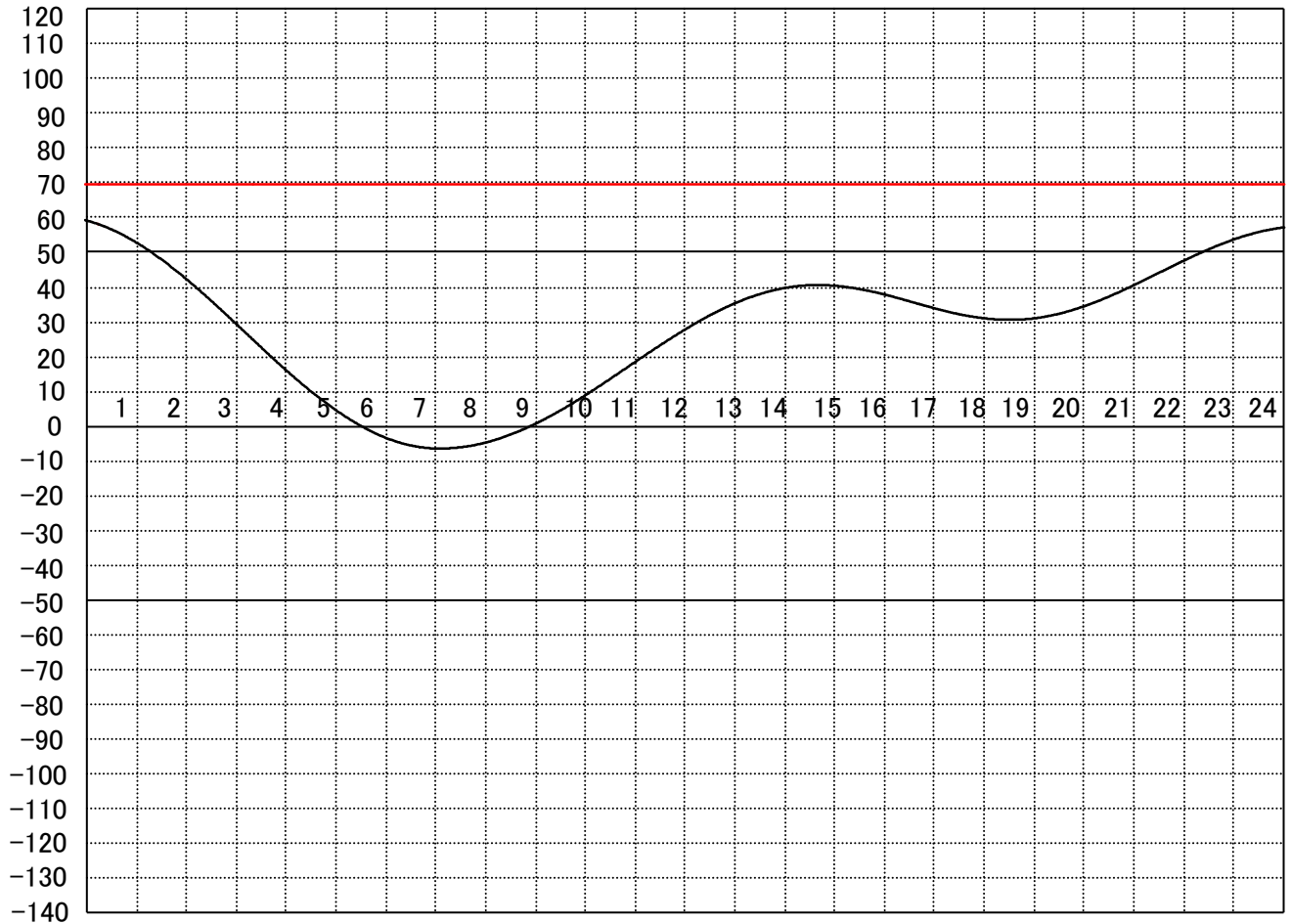
定水位 I T.P      cm  
 "    II T.P      cm  
 最低水位 T.P    cm

## 【指定門扉】

今切              号  
 旧吉              号

## 【9時概況】

上流水位 T.P    cm  
 下流水位 T.P    cm  
 気    温  
 天    候



07:05

14:38

18:30

操作モード  
 設定時刻  
 設定水位

今切川  
 旧吉野川

# 管 理 日 報

平成 28年 8月 13日 土曜日

## 【設定水位】

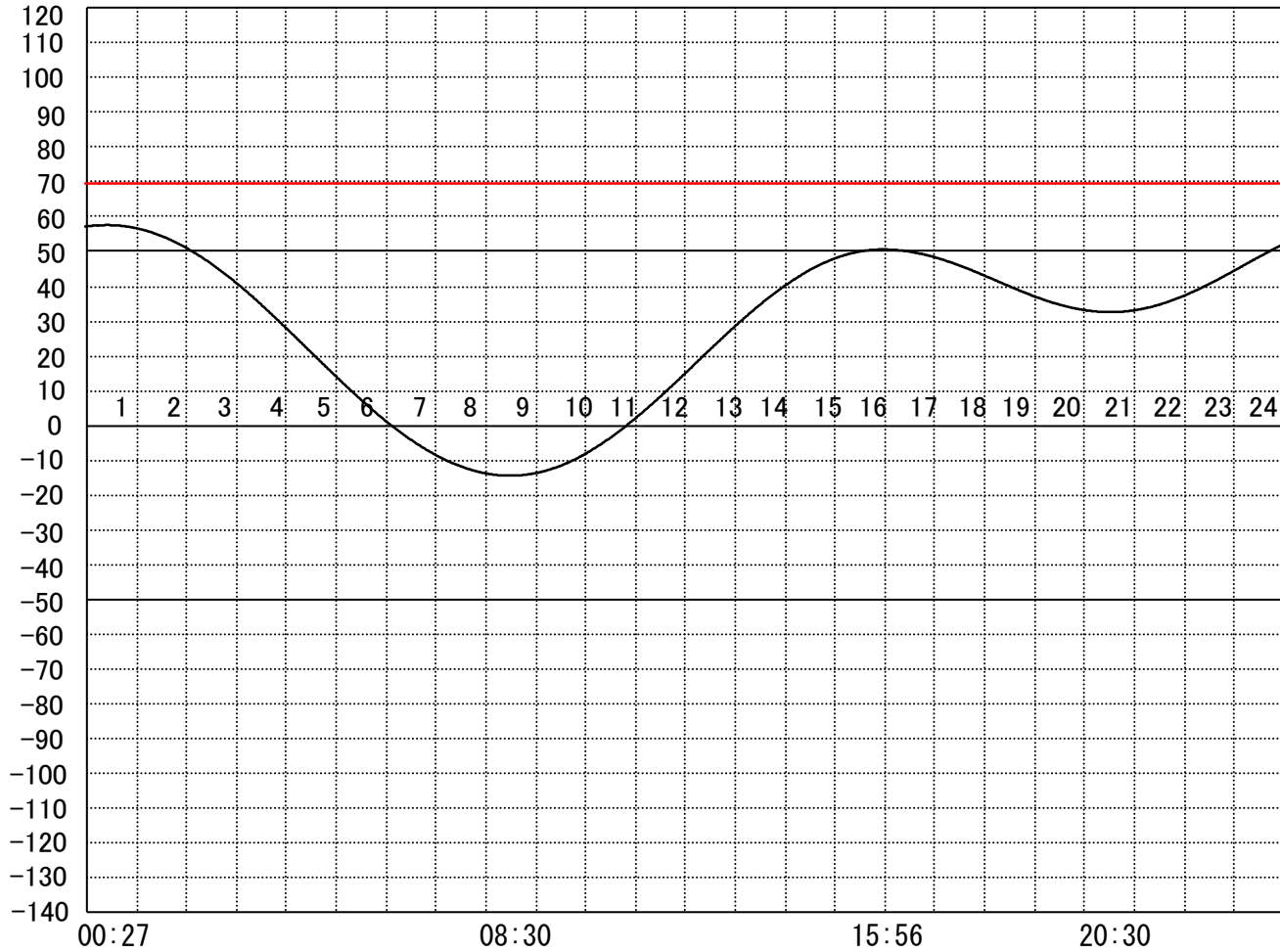
定水位 I T.P      cm  
 "    II T.P      cm  
 最低水位 T.P    cm

## 【指定門扉】

今切              号  
 旧吉              号

## 【9時概況】

上流水位 T.P    cm  
 下流水位 T.P    cm  
 気    温  
 天    候



操作モード設定時刻設定水位	今切川
	旧吉野川

# 管 理 日 報

平成 28年 8月 14日 日 曜 日

## 【設定水位】

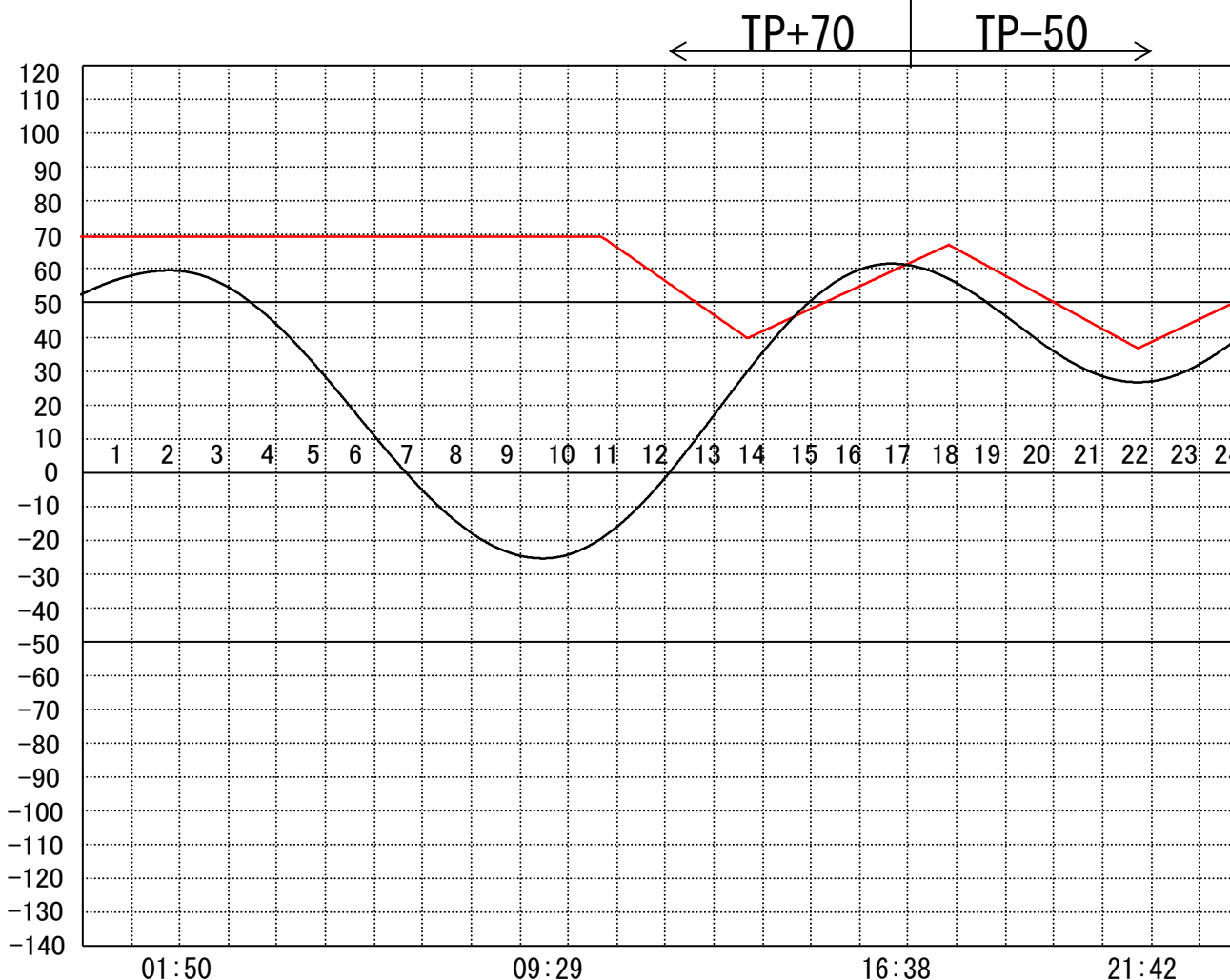
定水位 I T.P cm  
 " II T.P cm  
 最低水位 T.P cm

## 【指定門扉】

今切 号  
 旧吉 号

## 【9時概況】

上流水位 T.P cm  
 下流水位 T.P cm  
 気 温  
 天 候



操作モード  
 設定時刻  
 設定水位

今 切 川  
 旧 吉 野 川

定水位 (Ⅱ)  
 10:40 TP+40

"

# 管 理 日 報

平成 28年 8月 15日 月 曜日

## 【設定水位】

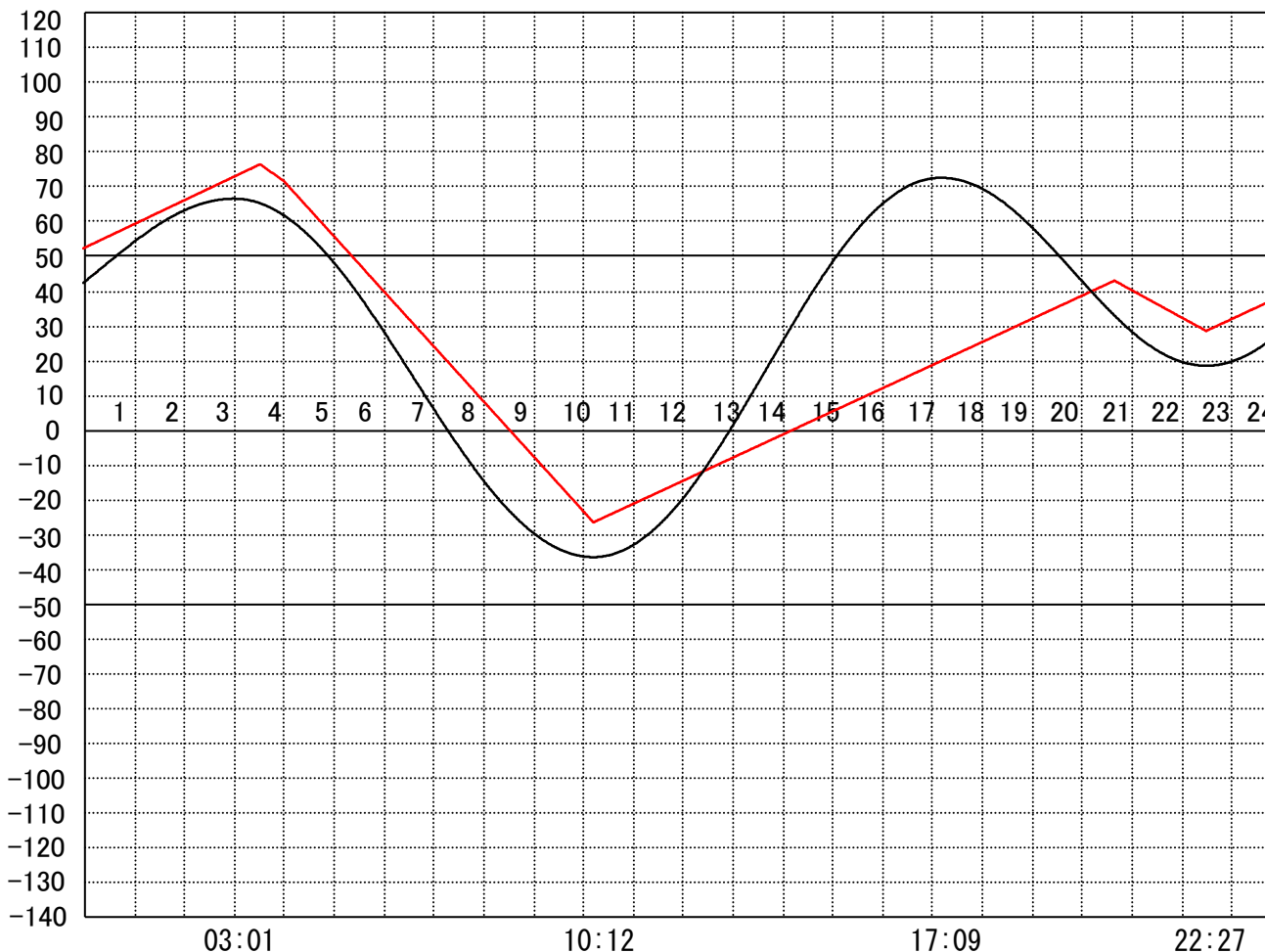
定水位 I T.P cm  
 " II T.P cm  
 最低水位 T.P cm

## 【指定門扉】

今切 号  
 旧吉 号

## 【9時概況】

上流水位 T.P cm  
 下流水位 T.P cm  
 気 温  
 天 候



操作モード  
 設定時刻  
 設定水位

今切川  
 旧吉野川

干満  
 04:00 6H  
 "

# 管 理 日 報

平成 28年 8月 16日 火 曜 日

【設定水位】

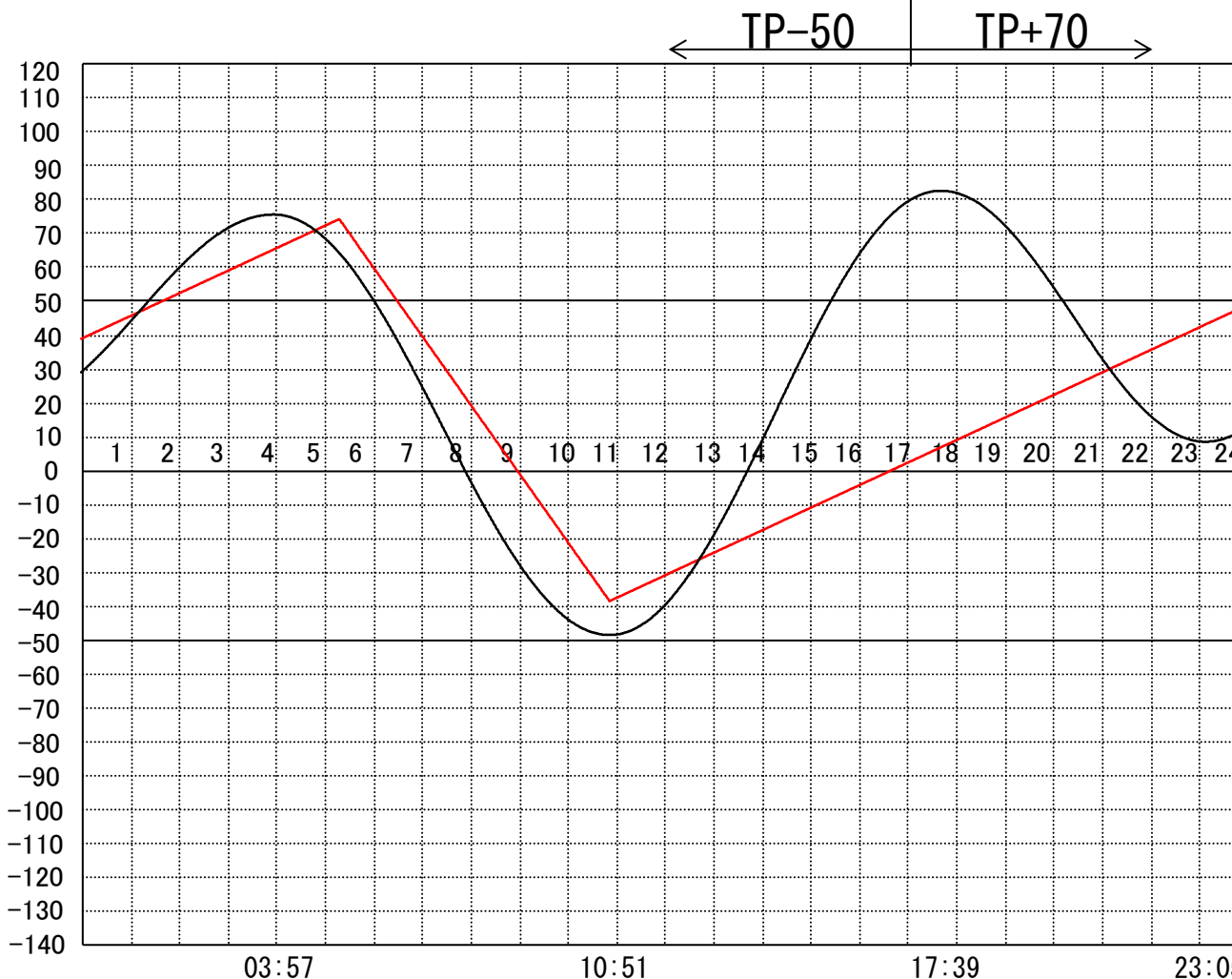
定水位 I T.P cm  
 " II T.P cm  
 最低水位 T.P cm

【指定門扉】

今切 号  
 旧吉 号

【9時概況】

上流水位 T.P cm  
 下流水位 T.P cm  
 気 温  
 天 候



操作モード  
 設定時刻  
 設定水位

今 切 川  
 旧 吉 野 川

干満  
 04:40 6H  
 "

定水位 (II)  
 23:50 TP+40  
 "



# 管 理 日 報

平成 28年 8月 17日 水 曜 日

**【設定水位】**

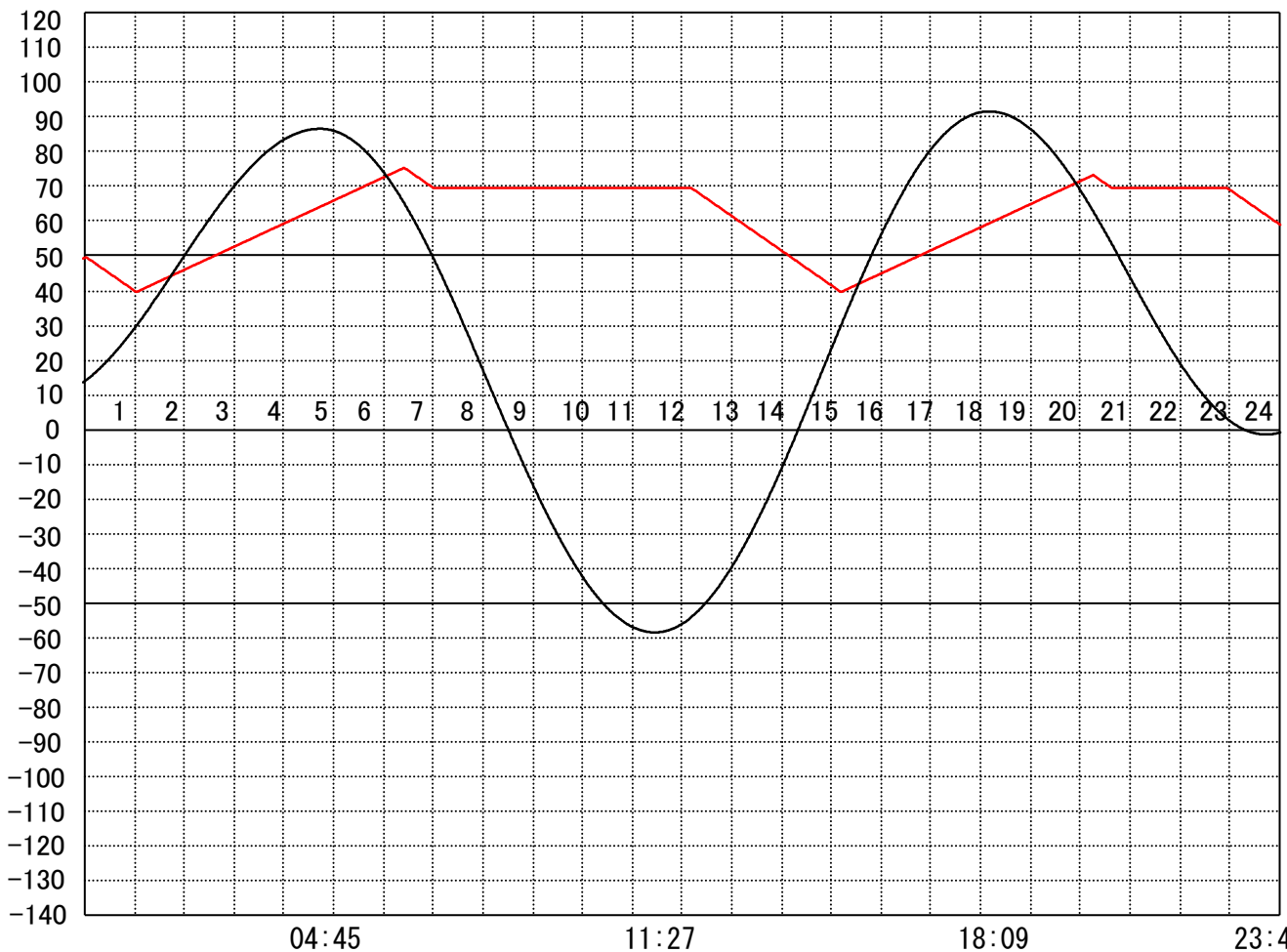
定水位 I T.P      cm  
 "    II T.P        cm  
 最低水位 T.P    cm

**【指定門扉】**

今切            号  
 旧吉           号

**【9時概況】**

上流水位 T.P    cm  
 下流水位 T.P    cm  
 気    温  
 天    候



操作モード 設定時刻 設定水位	今切川			定水位 (Ⅱ) 12:10 TP+40	定水位 (Ⅱ) 22:50 TP+40
	旧吉野川			"	"

# 管 理 日 報

平成 28年 8月 18日 木 曜 日

## 【設定水位】

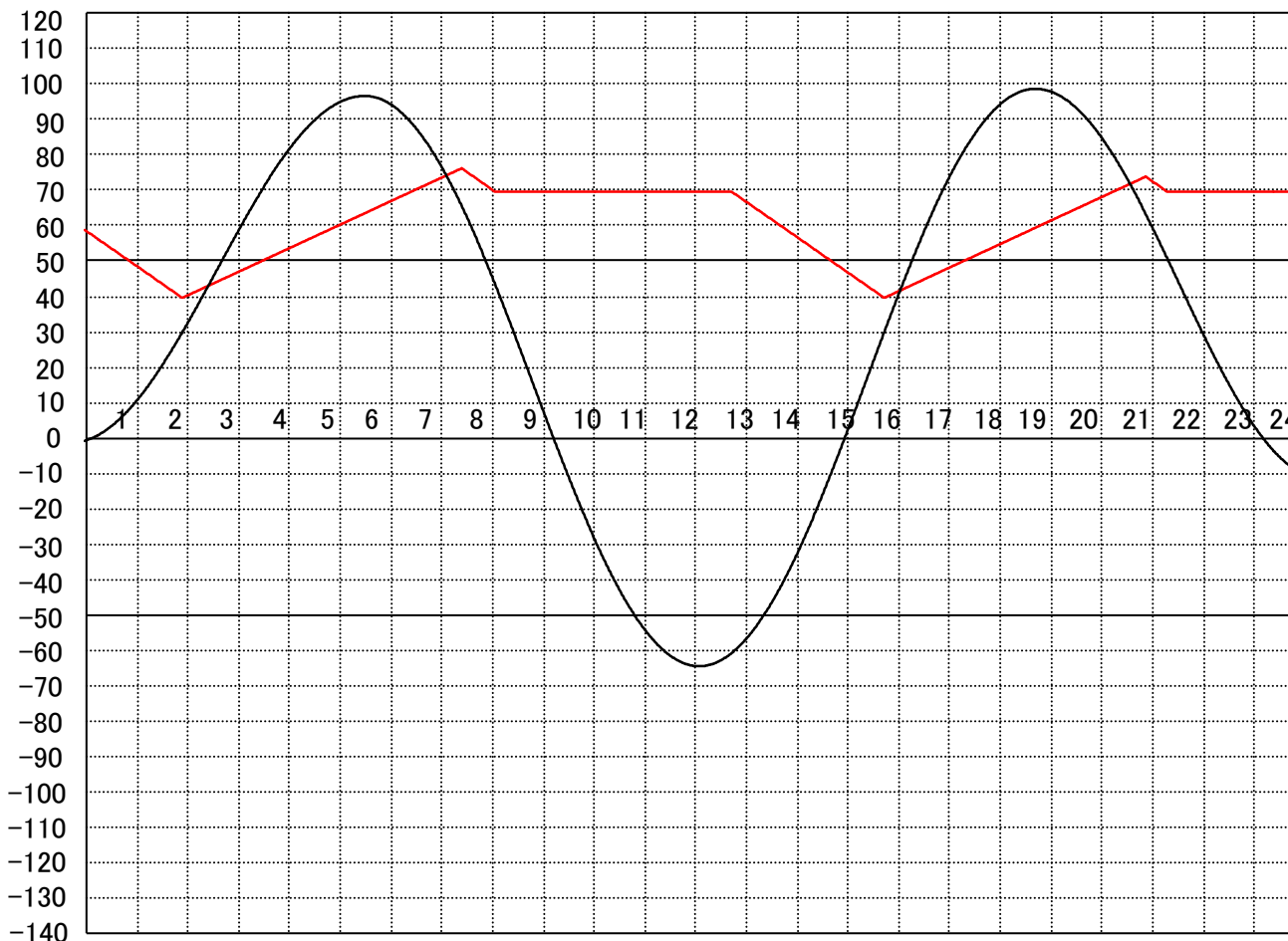
定水位 I T.P      cm  
 "    II T.P        cm  
 最低水位 T.P    cm

## 【指定門扉】

今切                  号  
 旧吉                  号

## 【9時概況】

上流水位 T.P      cm  
 下流水位 T.P      cm  
 気    温  
 天    候



05:30

12:04

18:40

操作モード  
 設定時刻  
 設定水位

今 切 川  
 旧 吉 野 川

定水位 (Ⅱ)  
 12:40 TP+40

定水位 (Ⅱ)  
 23:40 TP+40

# 管 理 日 報

平成 28年 8月 19日 金 曜 日

## 【設定水位】

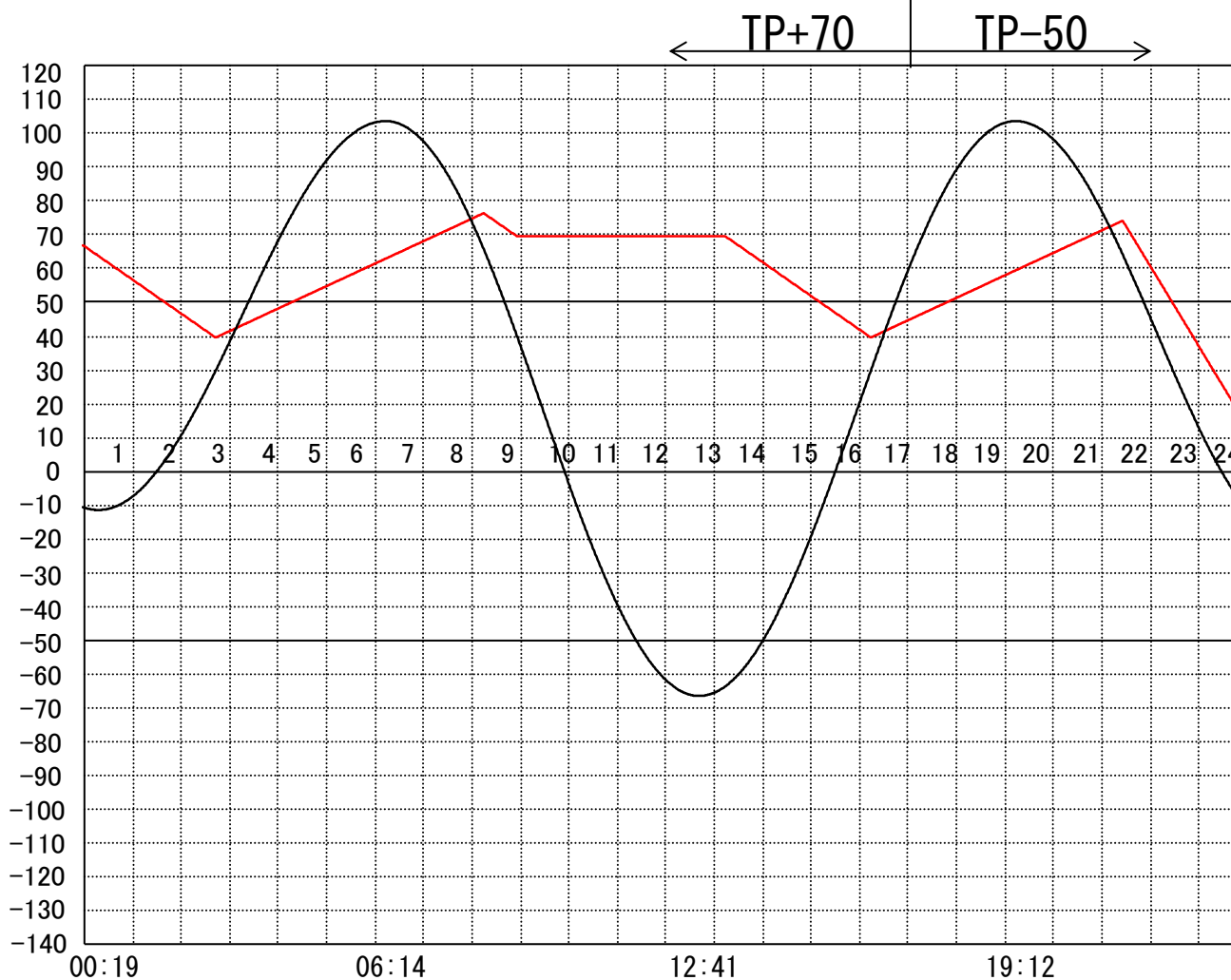
定水位 I T.P cm  
 " II T.P cm  
 最低水位 T.P cm

## 【指定門扉】

今切 号  
 旧吉 号

## 【9時概況】

上流水位 T.P cm  
 下流水位 T.P cm  
 気 温  
 天 候



操作モード  
 設定時刻  
 設定水位

今 切 川  
 旧 吉 野 川

定水位 (II)  
 13:10 TP+40

干満  
 20:40 4H

# 管 理 日 報

平成 28年 8月 20日 土 曜 日

## 【設定水位】

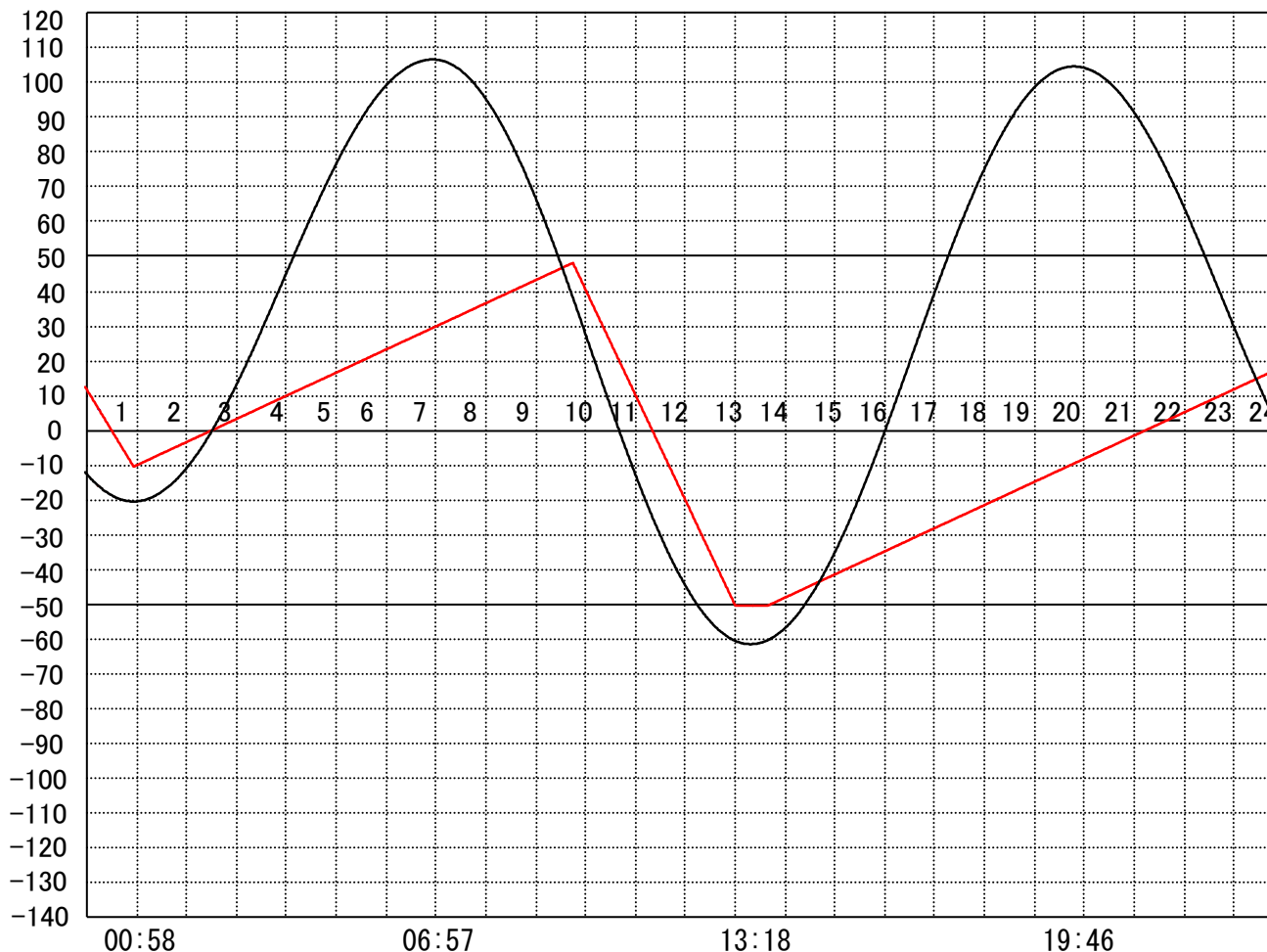
定水位 I T.P      cm  
 "    II T.P        cm  
 最低水位 T.P      cm

## 【指定門扉】

今切                  号  
 旧吉                  号

## 【9時概況】

上流水位 T.P      cm  
 下流水位 T.P      cm  
 気    温  
 天    候



操作モード  
 設定時刻  
 設定水位

今 切 川  
 旧 吉 野 川

干満  
 08:00 5H

〃

干満  
 20:20 5H

〃

# 管 理 日 報

平成 28年 8月 21日 日 曜 日

## 【設定水位】

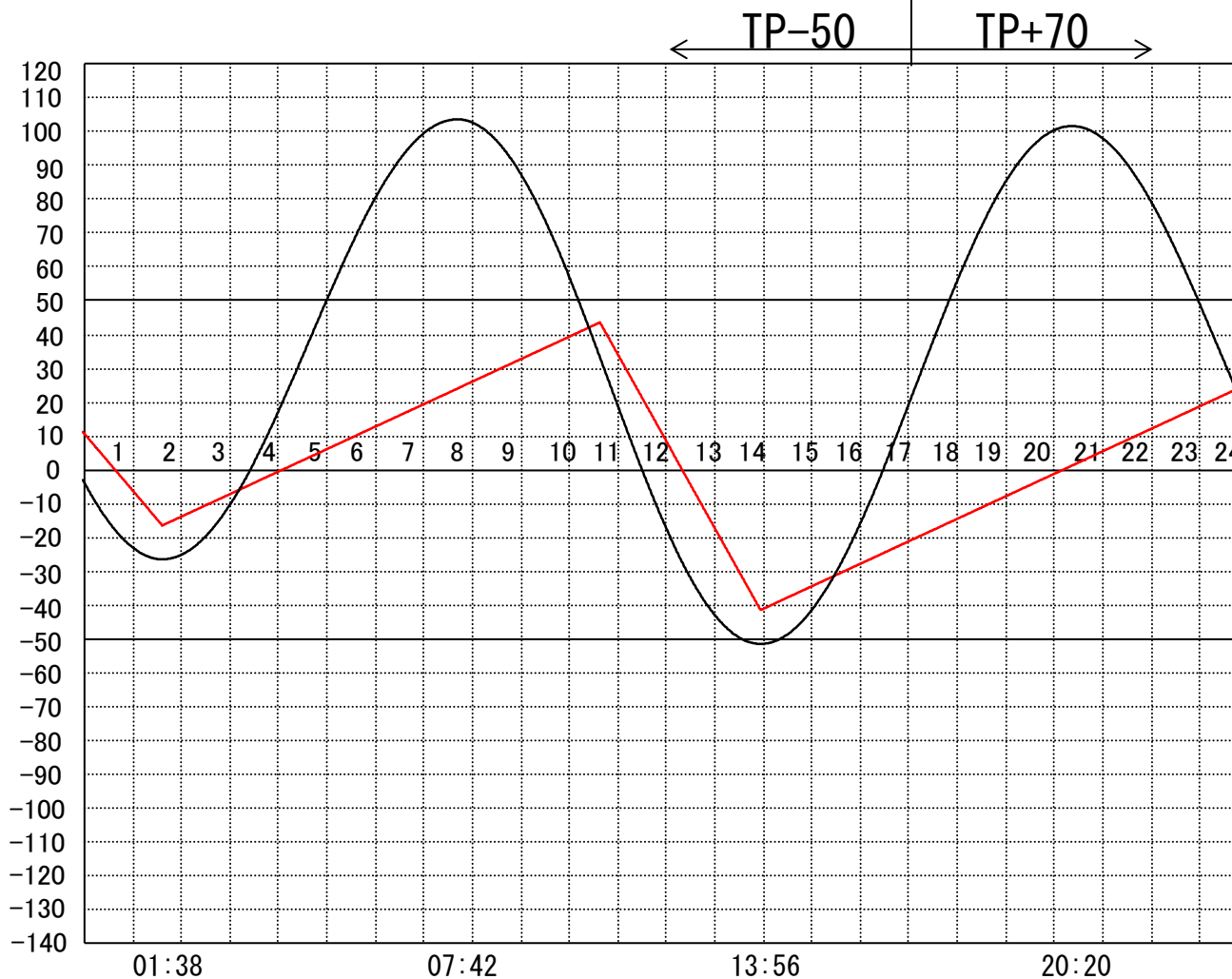
定水位 I T.P cm  
 " II T.P cm  
 最低水位 T.P cm

## 【指定門扉】

今切 号  
 旧吉 号

## 【9時概況】

上流水位 T.P cm  
 下流水位 T.P cm  
 気 温  
 天 候



操作モード  
 設定時刻  
 設定水位

今 切 川  
 旧 吉 野 川

干満  
 08:40 5H

''

# 管 理 日 報

平成 28年 8月 22日 月 曜日

**【設定水位】**

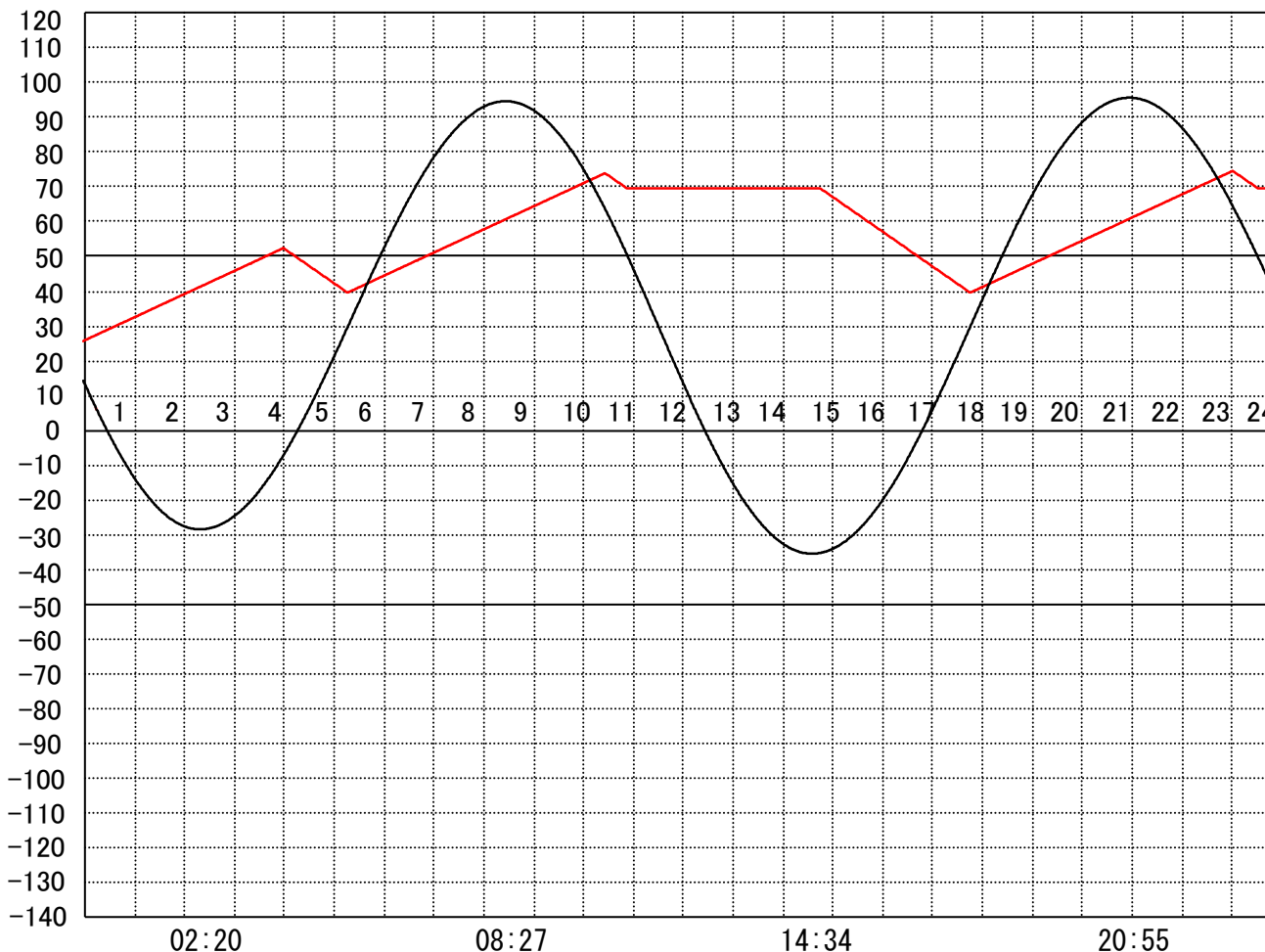
定水位 I T.P      cm  
 "    II T.P      cm  
 最低水位 T.P    cm

**【指定門扉】**

今切              号  
 旧吉              号

**【9時概況】**

上流水位 T.P    cm  
 下流水位 T.P    cm  
 気    温  
 天    候



操作モード 設定時刻 設定水位	今切川		定水位 (Ⅱ) 04:00 TP+40		定水位 (Ⅱ) 14:40 TP+40
	旧吉野川		"		"

# 管 理 日 報

平成 28年 8月 23日 火 曜 日

## 【設定水位】

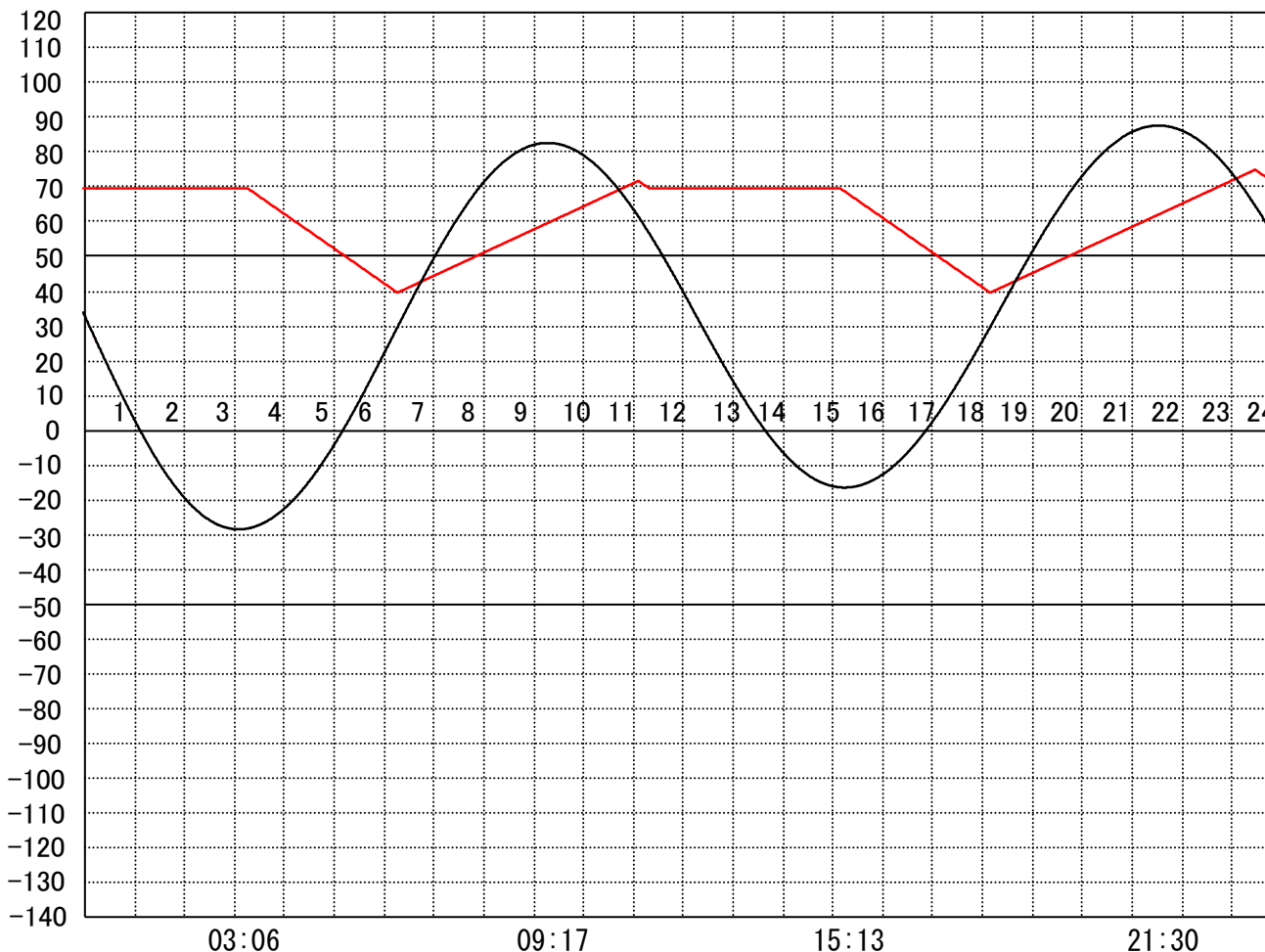
定水位 I T.P cm  
 " II T.P cm  
 最低水位 T.P cm

## 【指定門扉】

今切 号  
 旧吉 号

## 【9時概況】

上流水位 T.P cm  
 下流水位 T.P cm  
 気 温  
 天 候



操作モード  
 設定時刻  
 設定水位

今 切 川  
 旧 吉 野 川

定水位 (Ⅱ)  
 03:10 TP+40

定水位 (Ⅱ)  
 15:00 TP+40

"

"

# 管 理 日 報

平成 28年 8月 24日 水 曜 日

## 【設定水位】

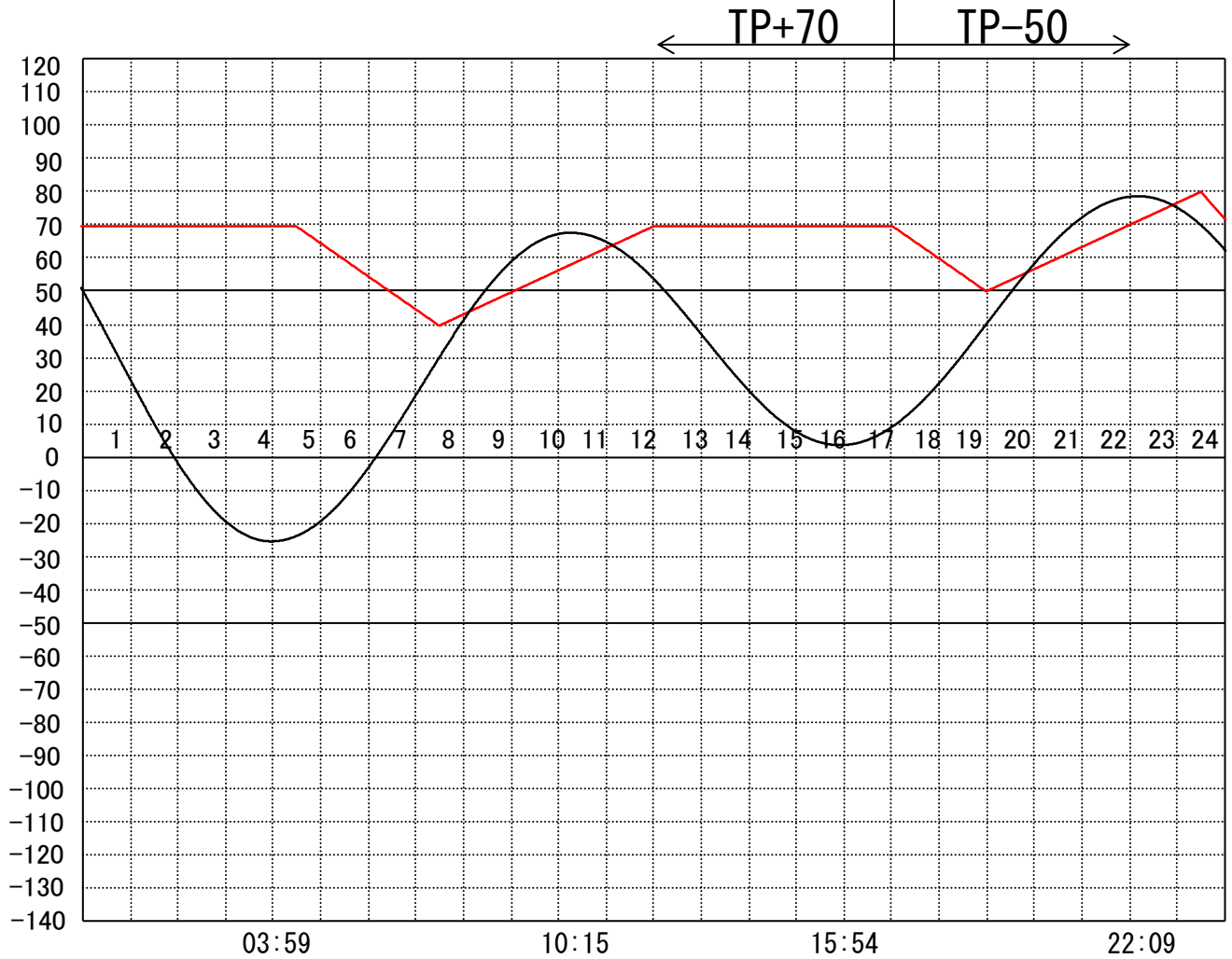
定水位 I T.P cm  
 " II T.P cm  
 最低水位 T.P cm

## 【指定門扉】

今切 号  
 旧吉 号

## 【9時概況】

上流水位 T.P cm  
 下流水位 T.P cm  
 気 温  
 天 候



操作モード 設定時刻 設定水位	今切川	定水位 (Ⅱ) 04:30 TP+40	干満 22:50 6H
	旧吉野川	"	"



# 管 理 日 報

平成 28年 8月 25日 木 曜 日

## 【設定水位】

定水位 I T.P cm

〃 II T.P cm

最低水位 T.P cm

## 【指定門扉】

今切 号

旧吉 号

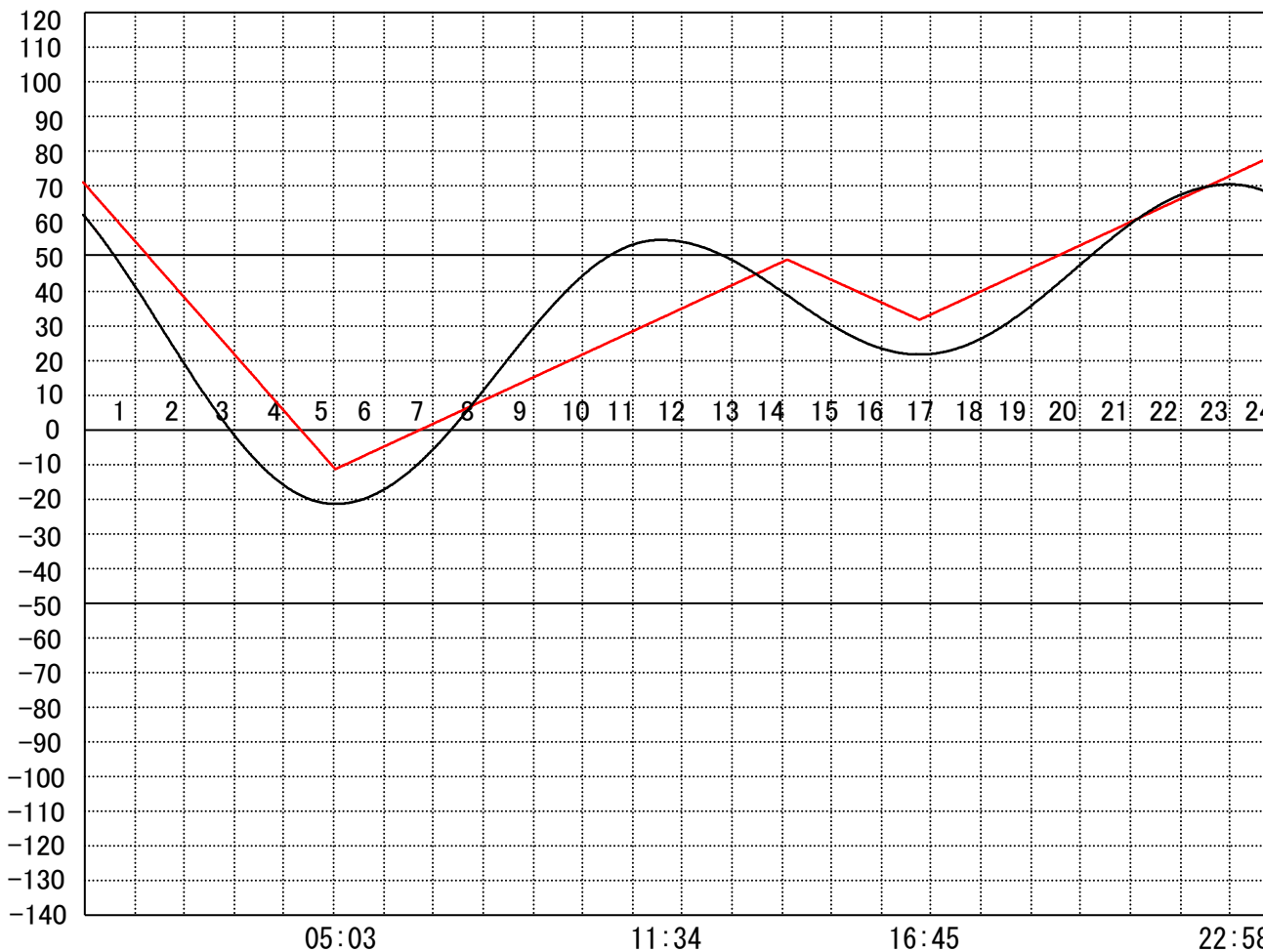
## 【9時概況】

上流水位 T.P cm

下流水位 T.P cm

気 温

天 候



操作モード  
設定時刻  
設定水位

今切川  
旧吉野川

# 管 理 日 報

平成 28年 8月 26日 金 曜 日

## 【設定水位】

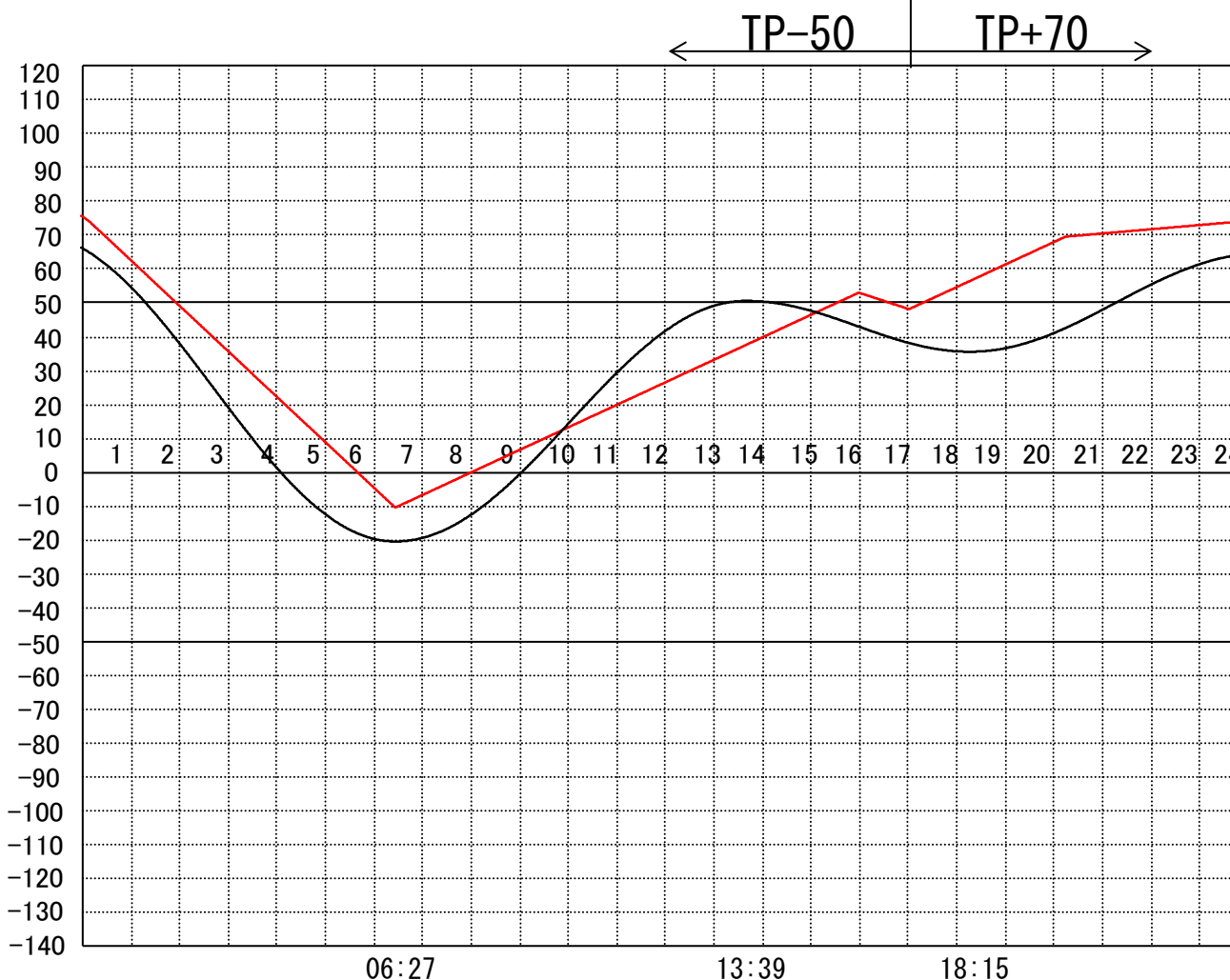
定水位 I T.P cm  
 " II T.P cm  
 最低水位 T.P cm

## 【指定門扉】

今切 号  
 旧吉 号

## 【9時概況】

上流水位 T.P cm  
 下流水位 T.P cm  
 気 温  
 天 候



操作モード  
 設定時刻  
 設定水位

今切川  
 旧吉野川

干満  
 00:10 6H  
 "

# 管 理 日 報

平成 28年 8月 27日 土 曜 日

## 【設定水位】

定水位 I T.P cm

〃 II T.P cm

最低水位 T.P cm

## 【指定門扉】

今切 号

旧吉 号

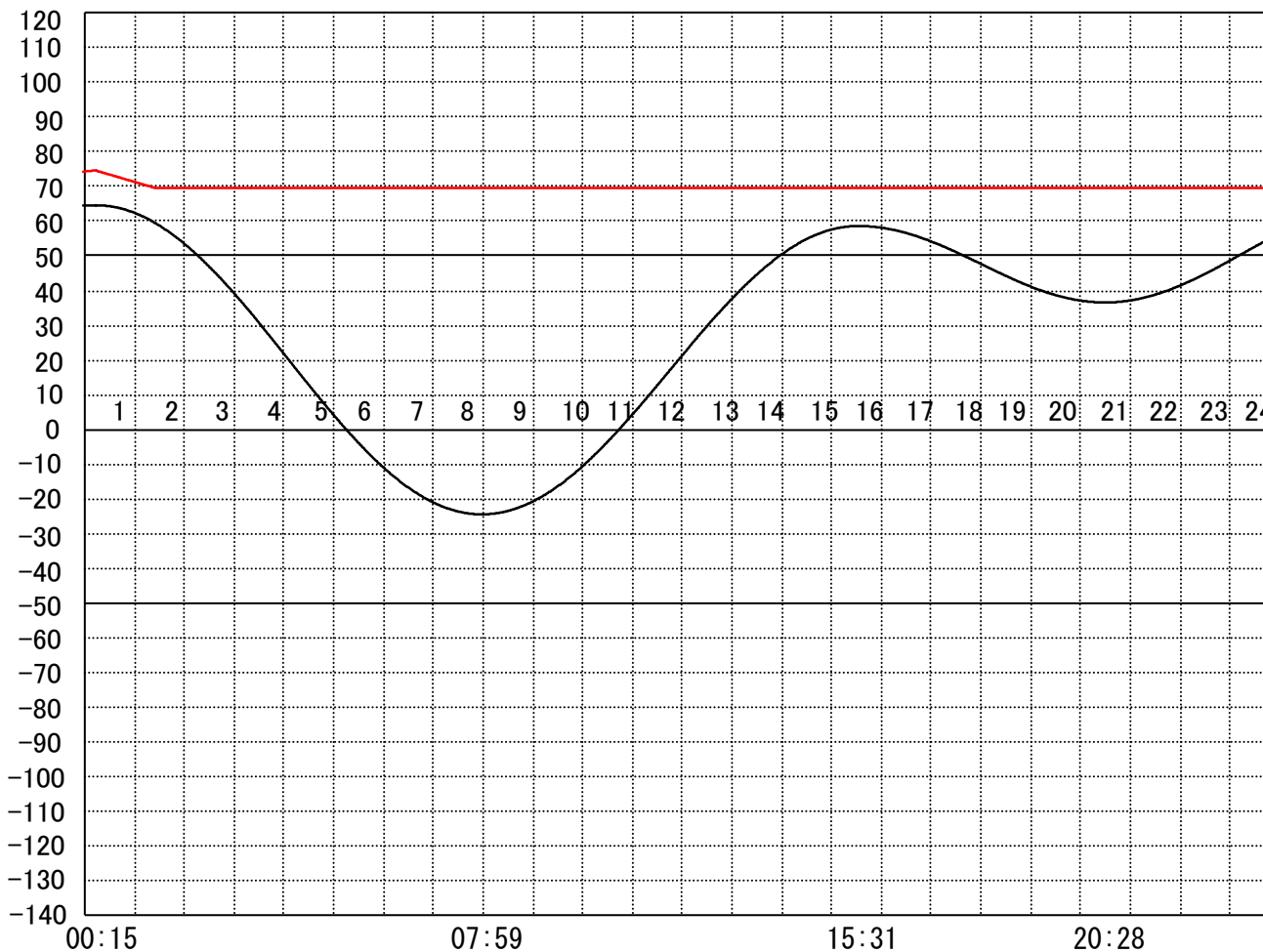
## 【9時概況】

上流水位 T.P cm

下流水位 T.P cm

気 温

天 候



操作モード  
設定時刻  
設定水位

今 切 川

旧 吉 野 川

# 管 理 日 報

平成 28年 8月 28日 日 曜 日

**【設定水位】**

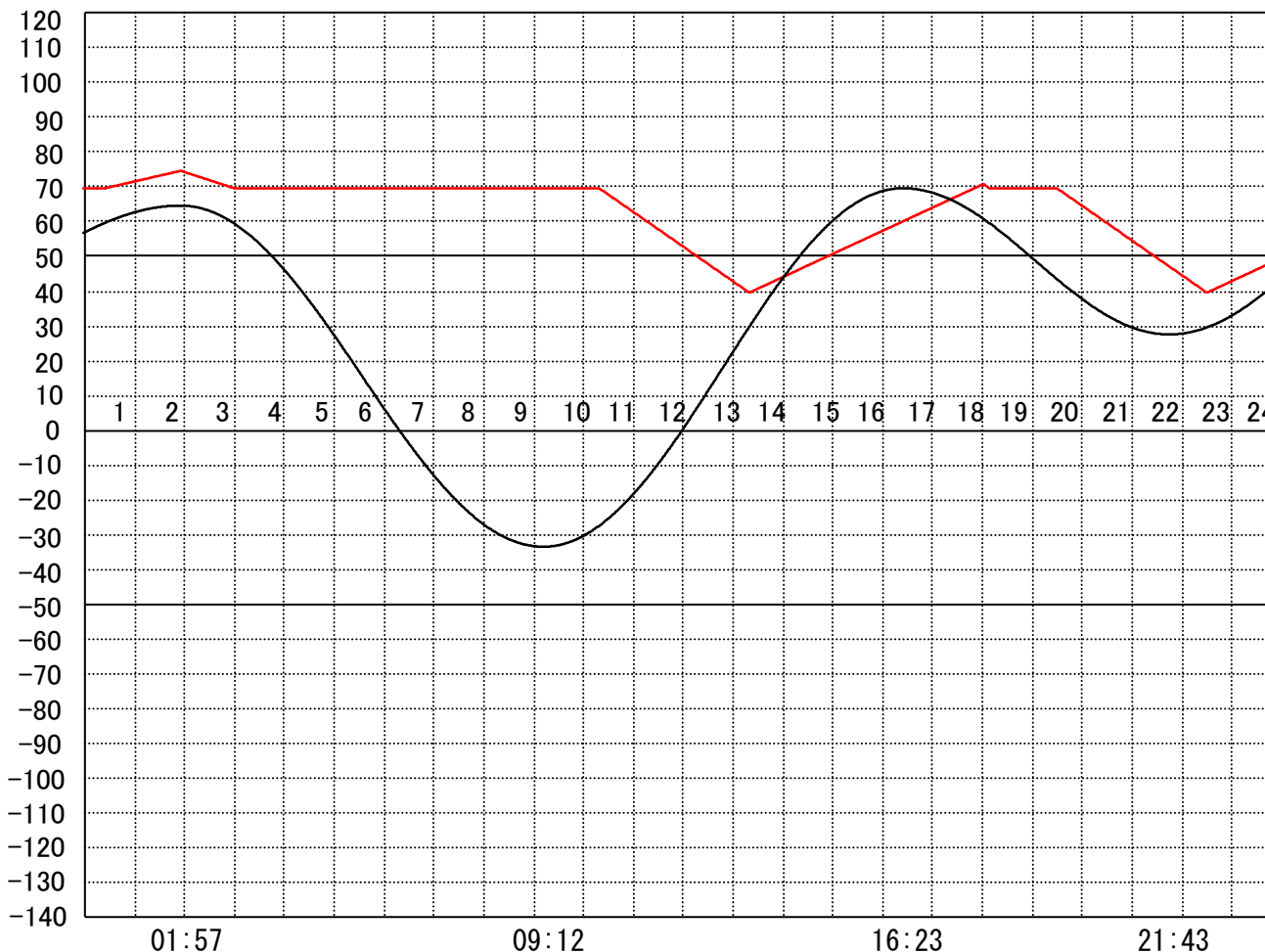
定水位 I T.P      cm  
 "    II T.P        cm  
 最低水位 T.P    cm

**【指定門扉】**

今切            号  
 旧吉           号

**【9時概況】**

上流水位 T.P    cm  
 下流水位 T.P    cm  
 気    温  
 天    候



操作モード  
 設定時刻  
 設定水位

今切川  
 旧吉野川

定水位 (II)  
 10:10 TP+40

定水位 (II)  
 19:20 TP+40

# 管 理 日 報

平成 28年 8月 29日 月 曜日

## 【設定水位】

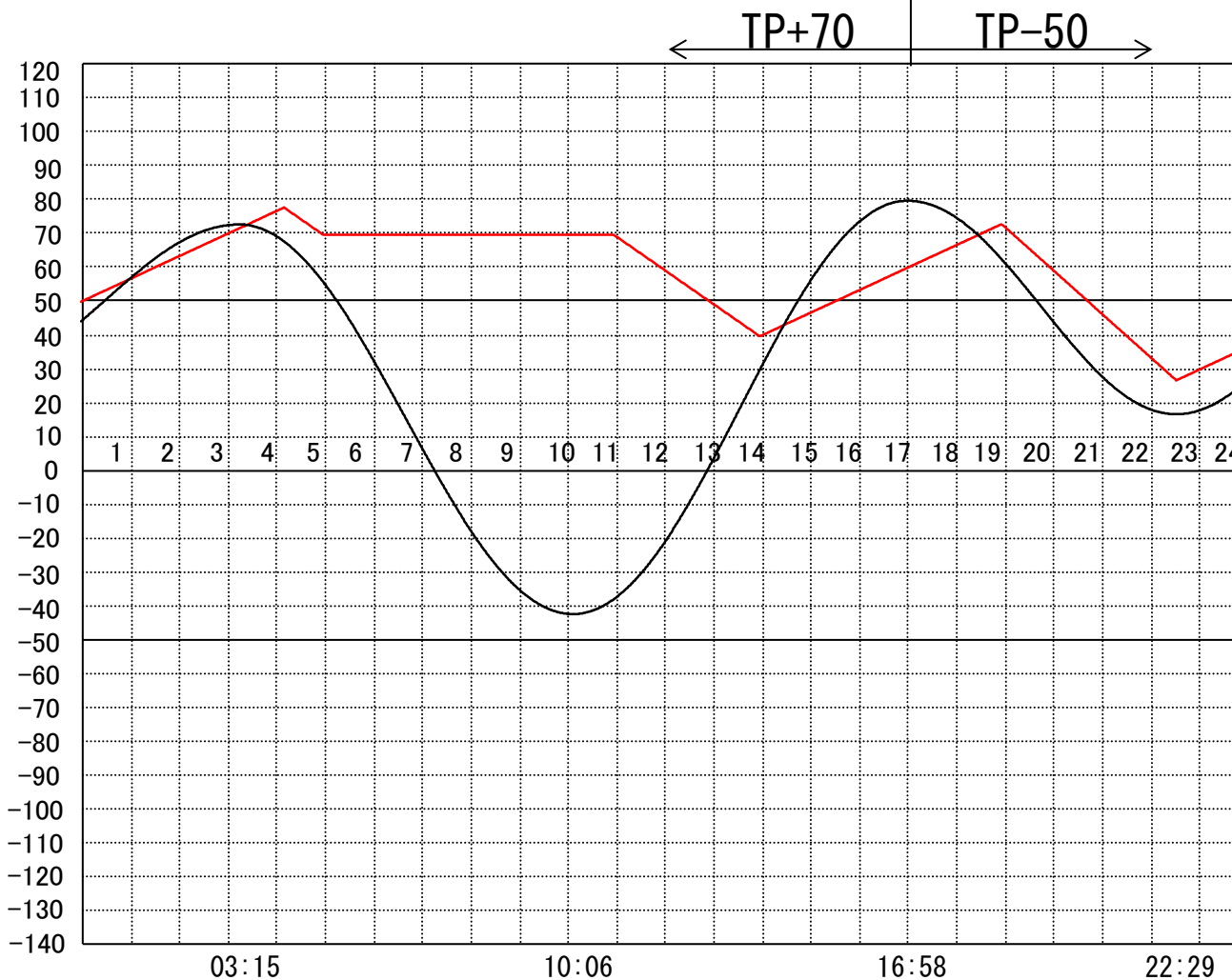
定水位 I T.P cm  
 " II T.P cm  
 最低水位 T.P cm

## 【指定門扉】

今切 号  
 旧吉 号

## 【9時概況】

上流水位 T.P cm  
 下流水位 T.P cm  
 気 温  
 天 候



操作モード  
 設定時刻  
 設定水位

今 切 川  
 旧 吉 野 川

定水位 (II)  
 10:50 TP+40

干満  
 18:10 4H

# 管 理 日 報

平成 28年 8月 30日 火 曜 日

## 【設定水位】

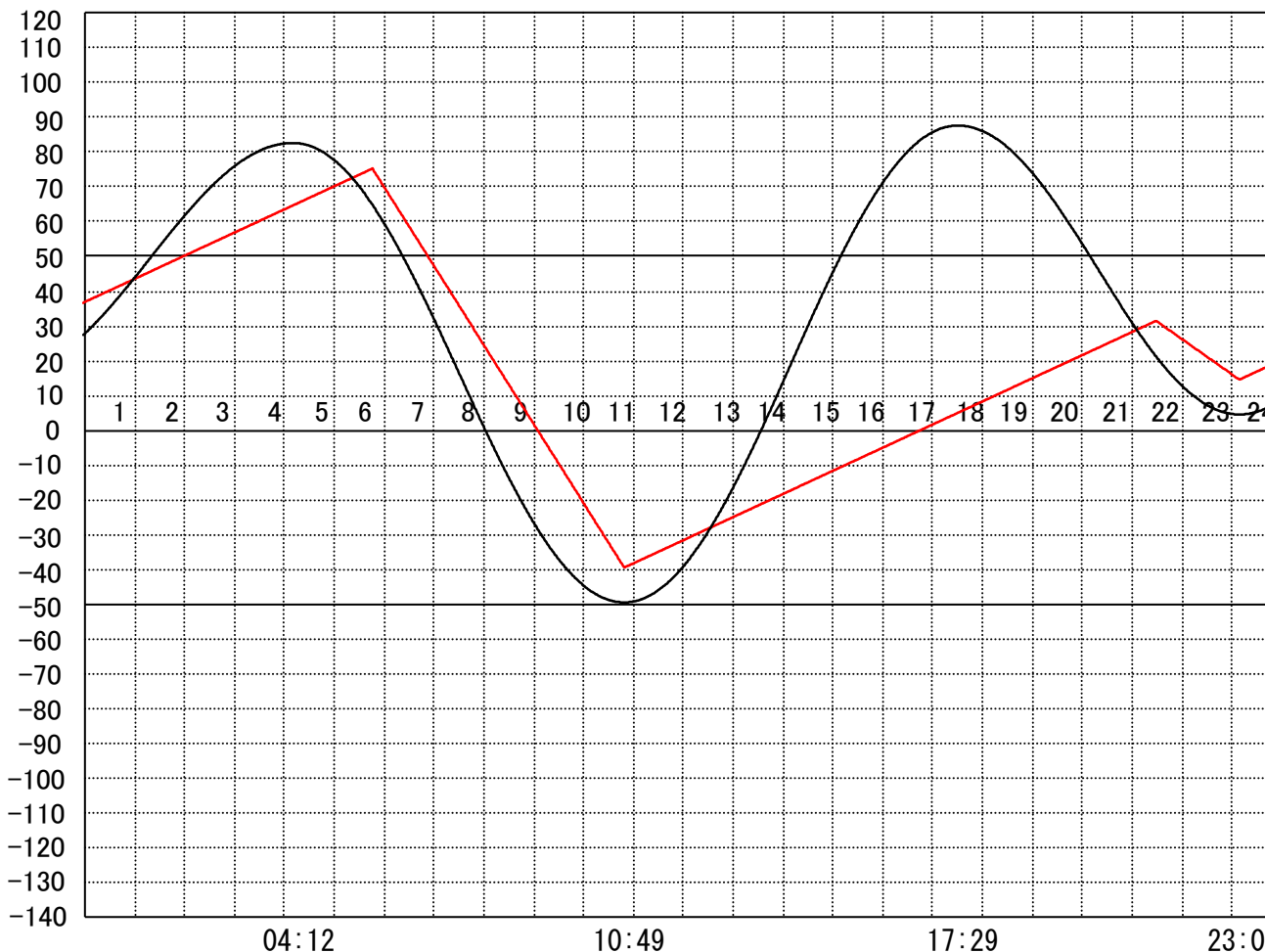
定水位 I T.P cm  
 " II T.P cm  
 最低水位 T.P cm

## 【指定門扉】

今切 号  
 旧吉 号

## 【9時概況】

上流水位 T.P cm  
 下流水位 T.P cm  
 気 温  
 天 候



操作モード  
 設定時刻  
 設定水位

今切川  
 旧吉野川

干満  
 05:30 5H  
 "

干満  
 18:50 4H  
 "

# 管 理 日 報

平成 28年 8月 31日 水 曜 日

## 【設定水位】

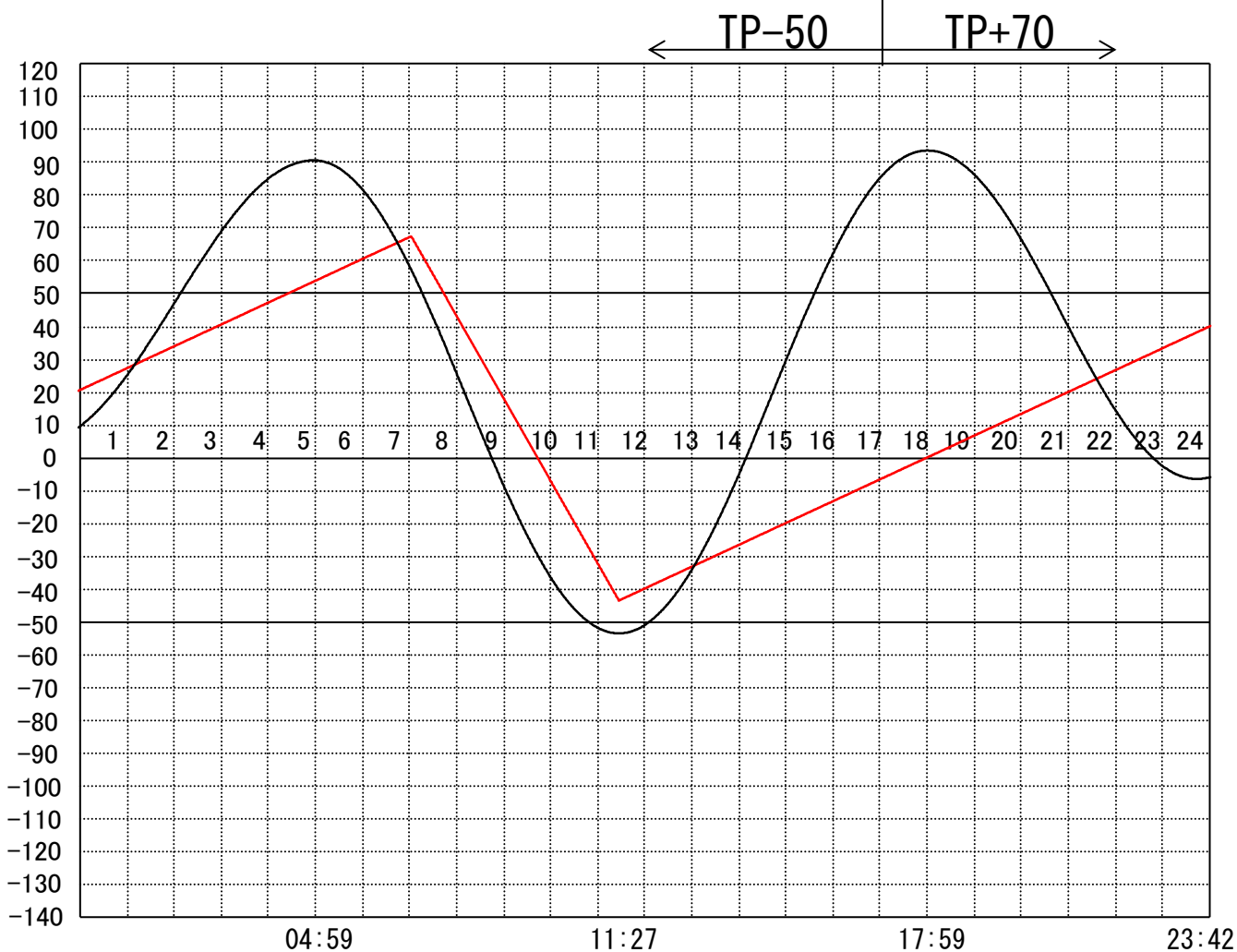
定水位 I T.P cm  
 " II T.P cm  
 最低水位 T.P cm

## 【指定門扉】

今切 号  
 旧吉 号

## 【9時概況】

上流水位 T.P cm  
 下流水位 T.P cm  
 気 温  
 天 候



操作モード  
 設定時刻  
 設定水位

今 切 川  
 旧 吉 野 川

干満  
 06:10 5H

〃