

# 管 理 日 報

平成 28年 9月 1日 木曜日

**【設定水位】**

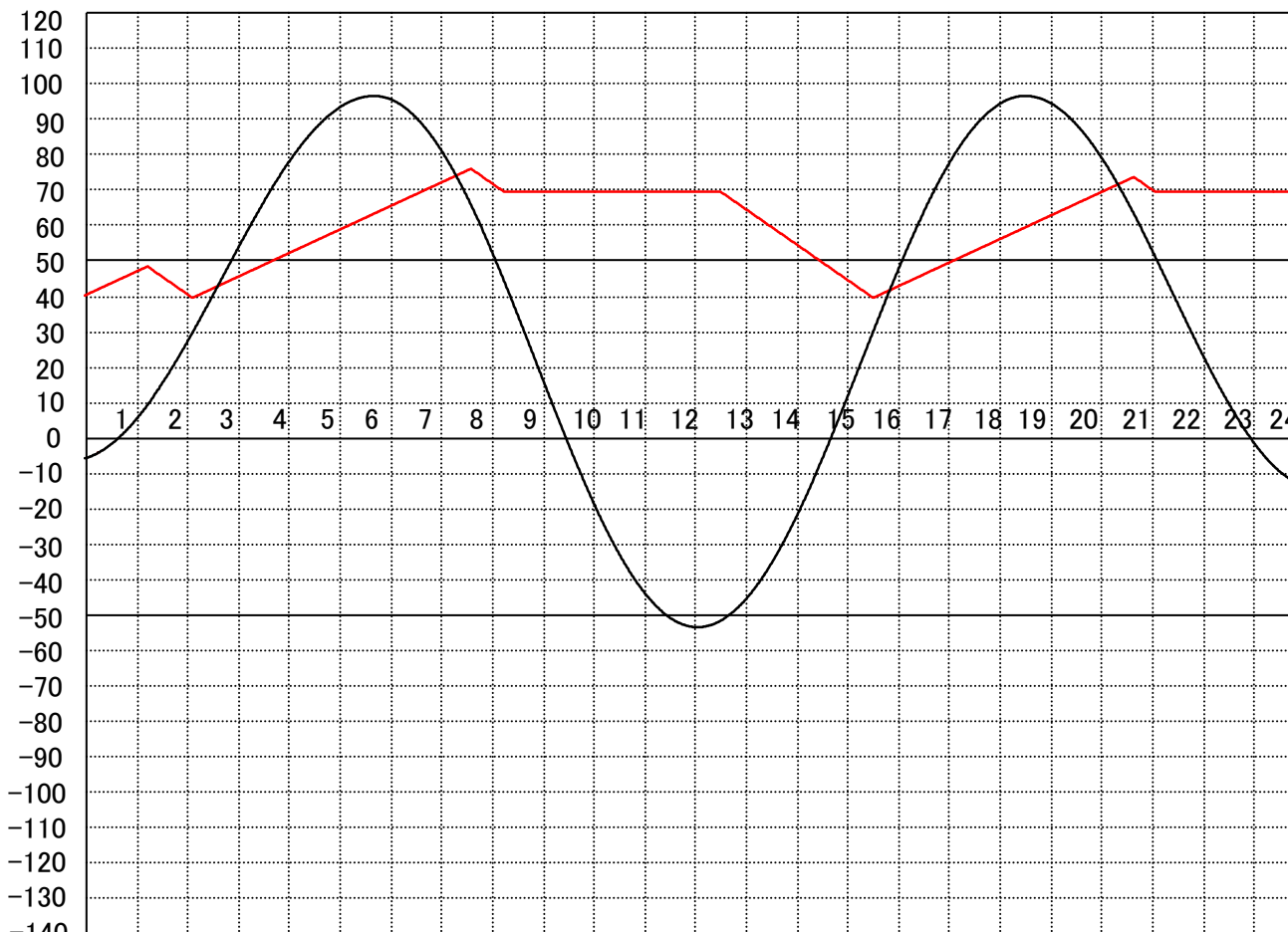
定水位 I T.P      cm  
 "    II T.P      cm  
 最低水位 T.P    cm

**【指定門扉】**

今切              号  
 旧吉              号

**【9時概況】**

上流水位 T.P    cm  
 下流水位 T.P    cm  
 気    温  
 天    候



05:41

12:02

18:28

操作モー  
 卜設定  
 時刻設  
 定水位

今 切 川  
 旧 吉 野 川

定 水 位 (Ⅱ)  
 01:10 TP+40

定 水 位 (Ⅱ)  
 12:20 TP+40

定 水 位 (Ⅱ)  
 23:50 TP+40

〃

〃

〃

# 管 理 日 報

平成 28年 9月 2日 金 曜 日

**【設定水位】**

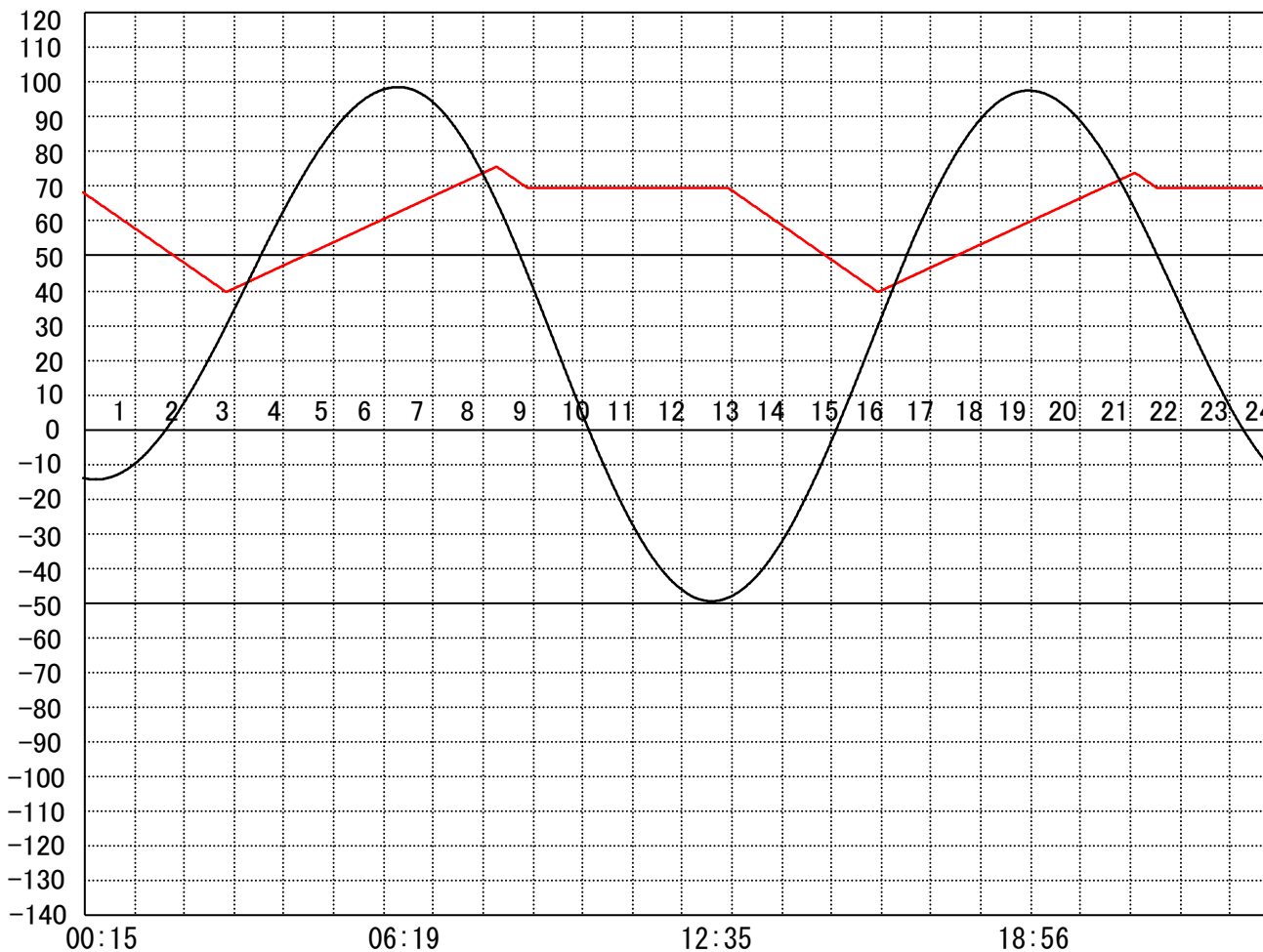
定水位 I T.P      cm  
 "    II T.P        cm  
 最低水位 T.P    cm

**【指定門扉】**

今切                号  
 旧吉                号

**【9時概況】**

上流水位 T.P    cm  
 下流水位 T.P    cm  
 気    温  
 天    候



操作モード  
 設定時刻  
 設定水位

今切川  
 旧吉野川

定水位 (II)  
 12:50 TP+40

”

# 管 理 日 報

平成 28年 9月 3日 土 曜 日

## 【設定水位】

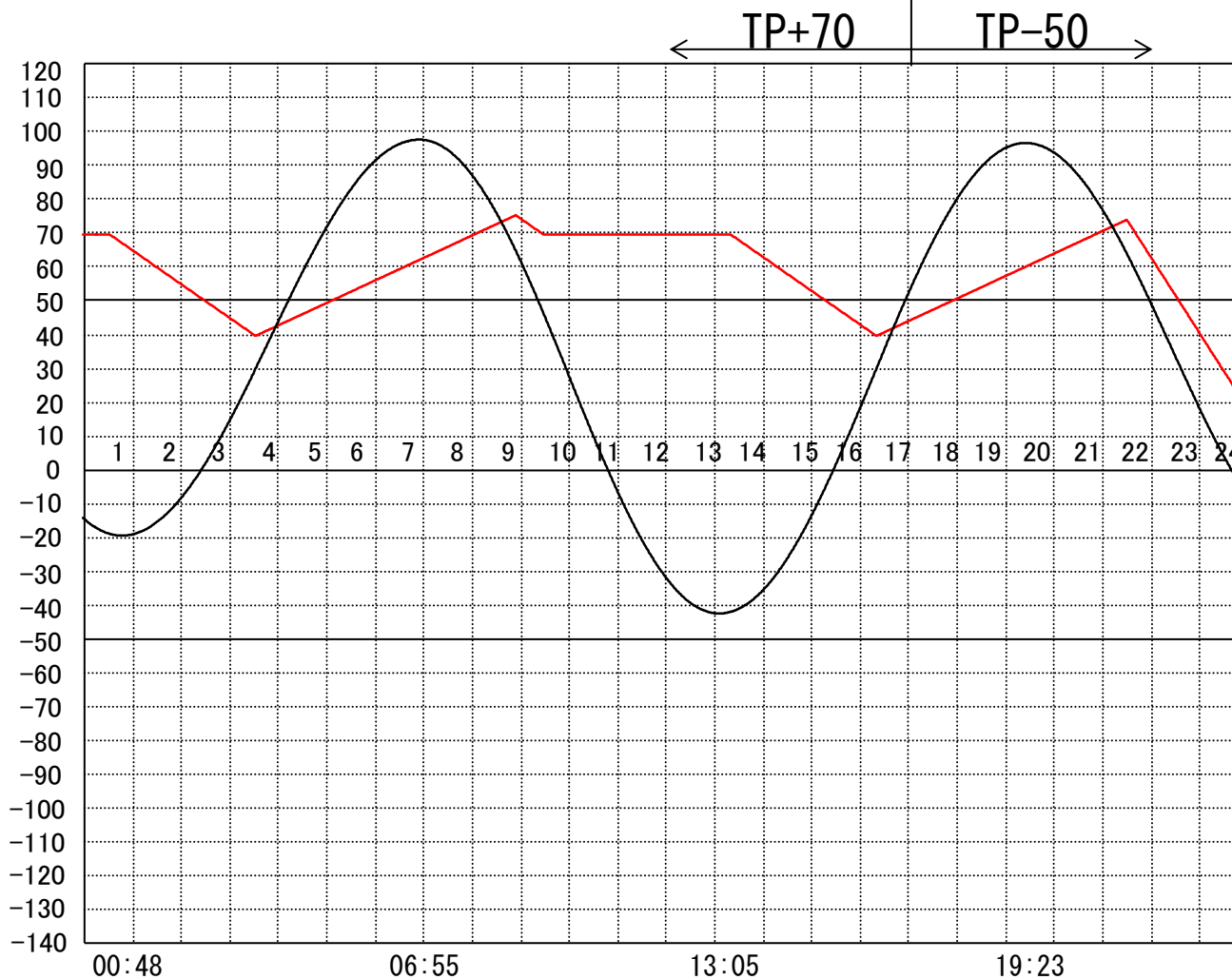
定水位 I T.P cm  
 " II T.P cm  
 最低水位 T.P cm

## 【指定門扉】

今切 号  
 旧吉 号

## 【9時概況】

上流水位 T.P cm  
 下流水位 T.P cm  
 気 温  
 天 候



操作モード  
 設定時刻  
 設定水位

今切川  
 旧吉野川

定水位 (II)  
 00:30 TP+40  
 "

定水位 (II)  
 13:10 TP+40  
 "

干満  
 20:00 5H  
 "

# 管 理 日 報

平成 28年 9月 4日 日 曜 日

## 【設定水位】

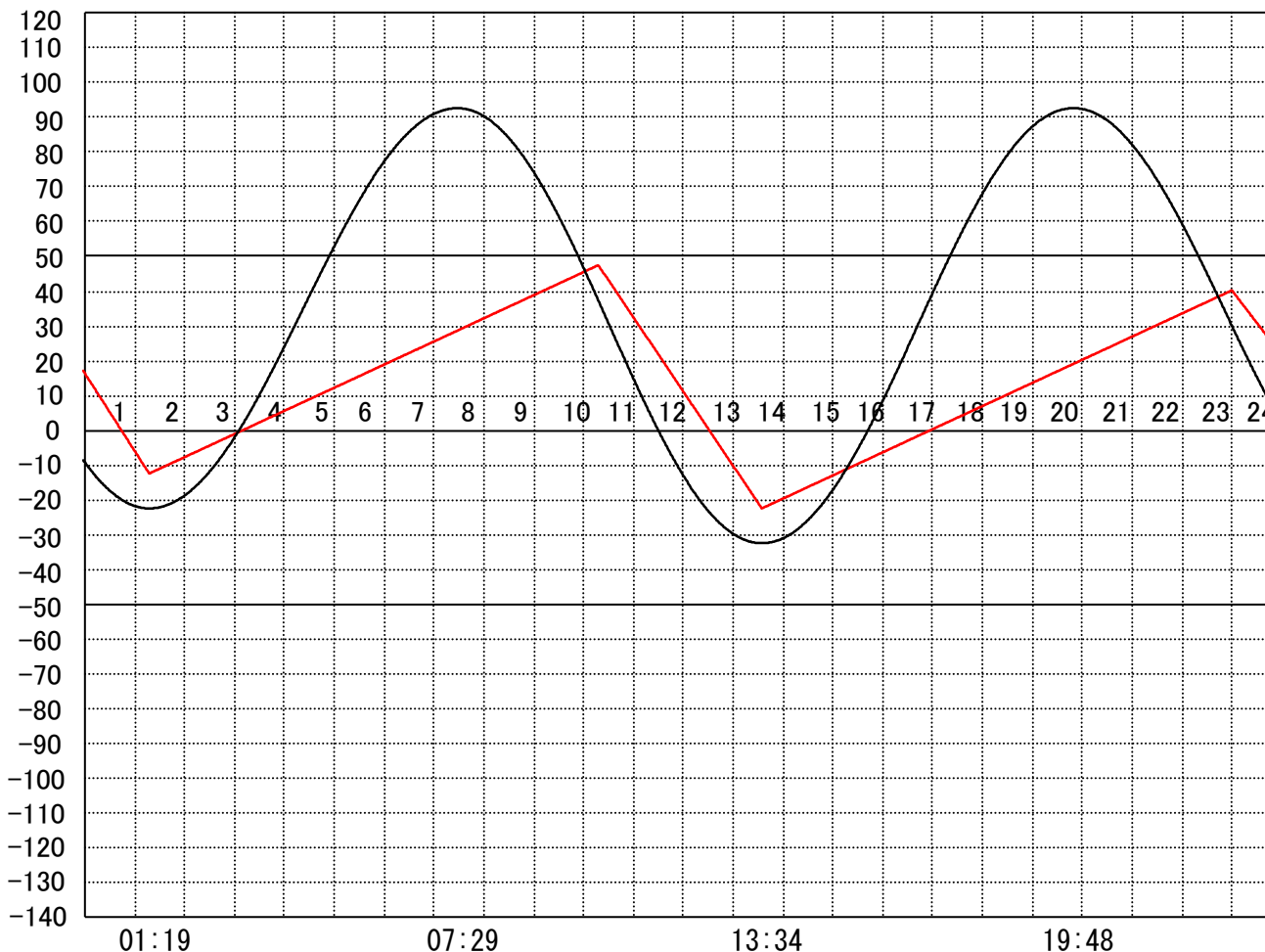
定水位 I T.P cm  
 " II T.P cm  
 最低水位 T.P cm

## 【指定門扉】

今切 号  
 旧吉 号

## 【9時概況】

上流水位 T.P cm  
 下流水位 T.P cm  
 気 温  
 天 候



操作モード  
 設定時刻  
 設定水位

今 切 川  
 旧 吉 野 川

干満  
 08:20 5H

干満  
 20:30 5H

# 管 理 日 報

平成 28年 9月 5日 月 曜日

## 【設定水位】

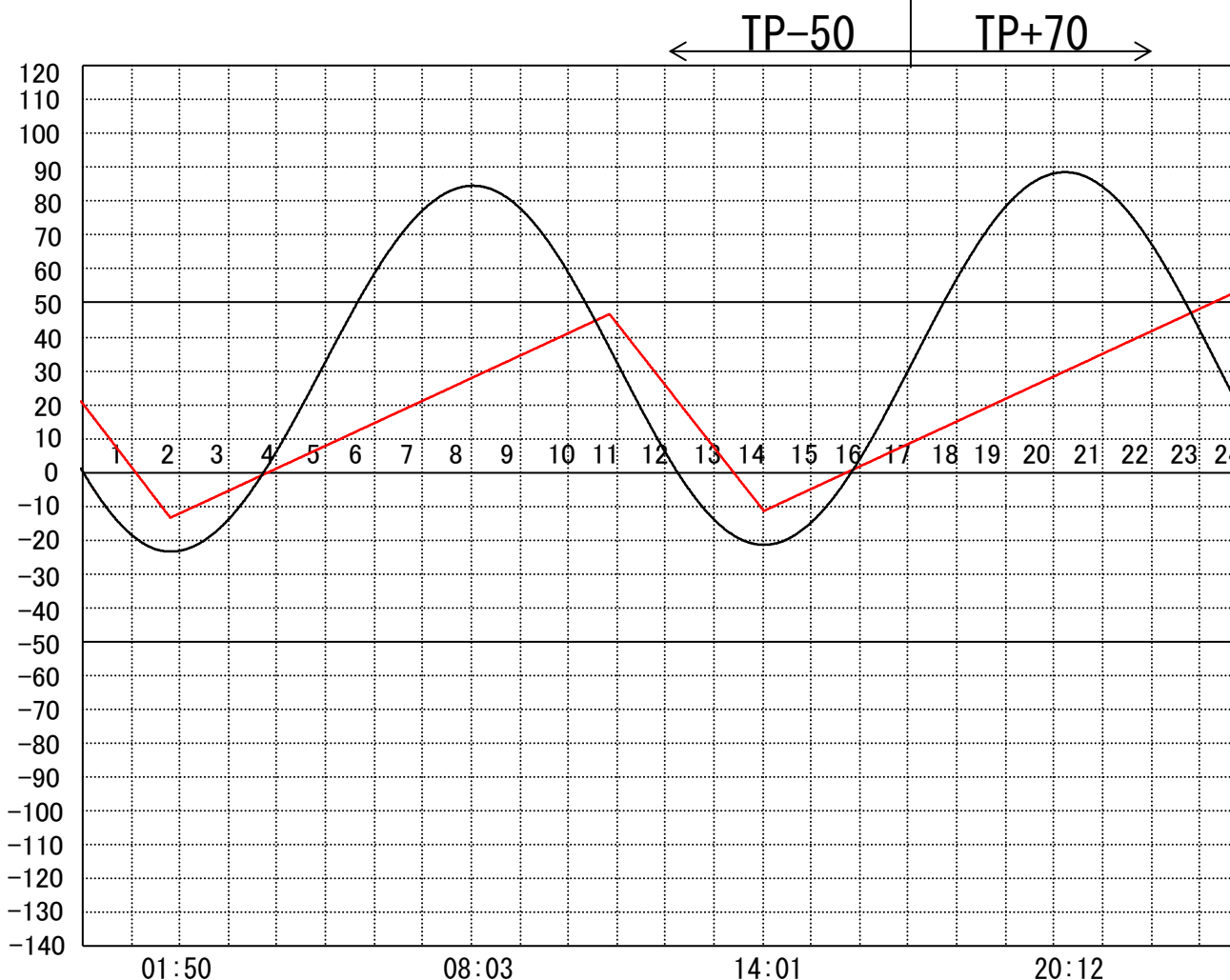
定水位 I T.P cm  
 " II T.P cm  
 最低水位 T.P cm

## 【指定門扉】

今切 号  
 旧吉 号

## 【9時概況】

上流水位 T.P cm  
 下流水位 T.P cm  
 気 温  
 天 候



操作モード  
 設定時刻  
 設定水位

今切川  
 旧吉野川

干満  
 08:50 5H

''

# 管 理 日 報

平成 28年 9月 6日 火 曜 日

## 【設定水位】

定水位 I T.P cm

〃 II T.P cm

最低水位 T.P cm

## 【指定門扉】

今切 号

旧吉 号

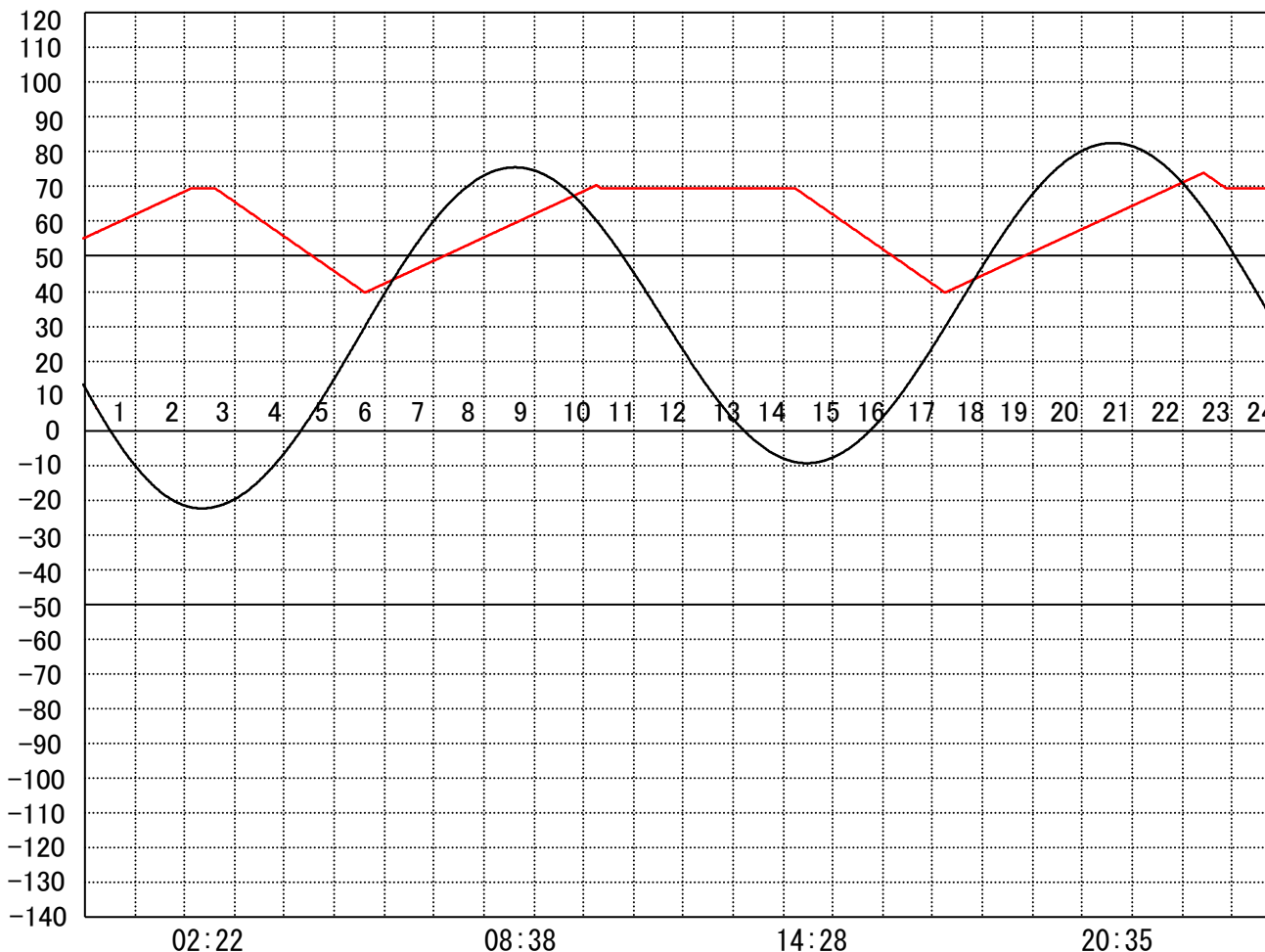
## 【9時概況】

上流水位 T.P cm

下流水位 T.P cm

気 温

天 候



操作モード  
設定時刻  
設定水位

今切川  
旧吉野川

定水位 (Ⅱ)  
02:30 TP+40

〃

定水位 (Ⅱ)  
14:10 TP+40

〃

# 管 理 日 報

平成 28年 9月 7日 水 曜 日

**【設定水位】**

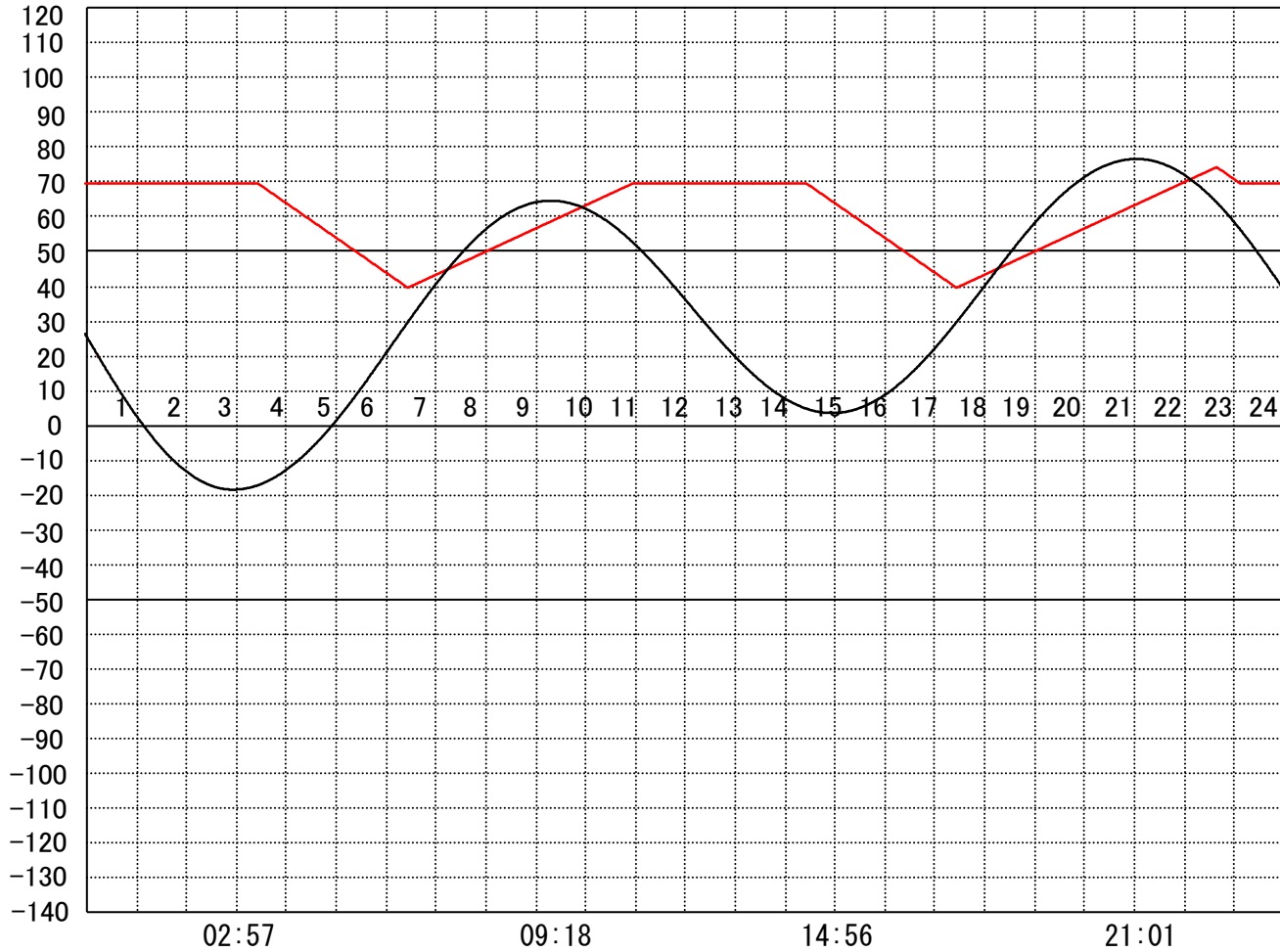
定水位 I T.P      cm  
 "    II T.P      cm  
 最低水位 T.P    cm

**【指定門扉】**

今切              号  
 旧吉              号

**【9時概況】**

上流水位 T.P    cm  
 下流水位 T.P    cm  
 気    温  
 天    候



操作モード 設定時刻 設定水位	今切川	定水位 (Ⅱ) 03:20 TP+40	定水位 (Ⅱ) 14:20 TP+40	
	旧吉野川	"	"	

# 管 理 日 報

平成 28年 9月 8日 木 曜 日

## 【設定水位】

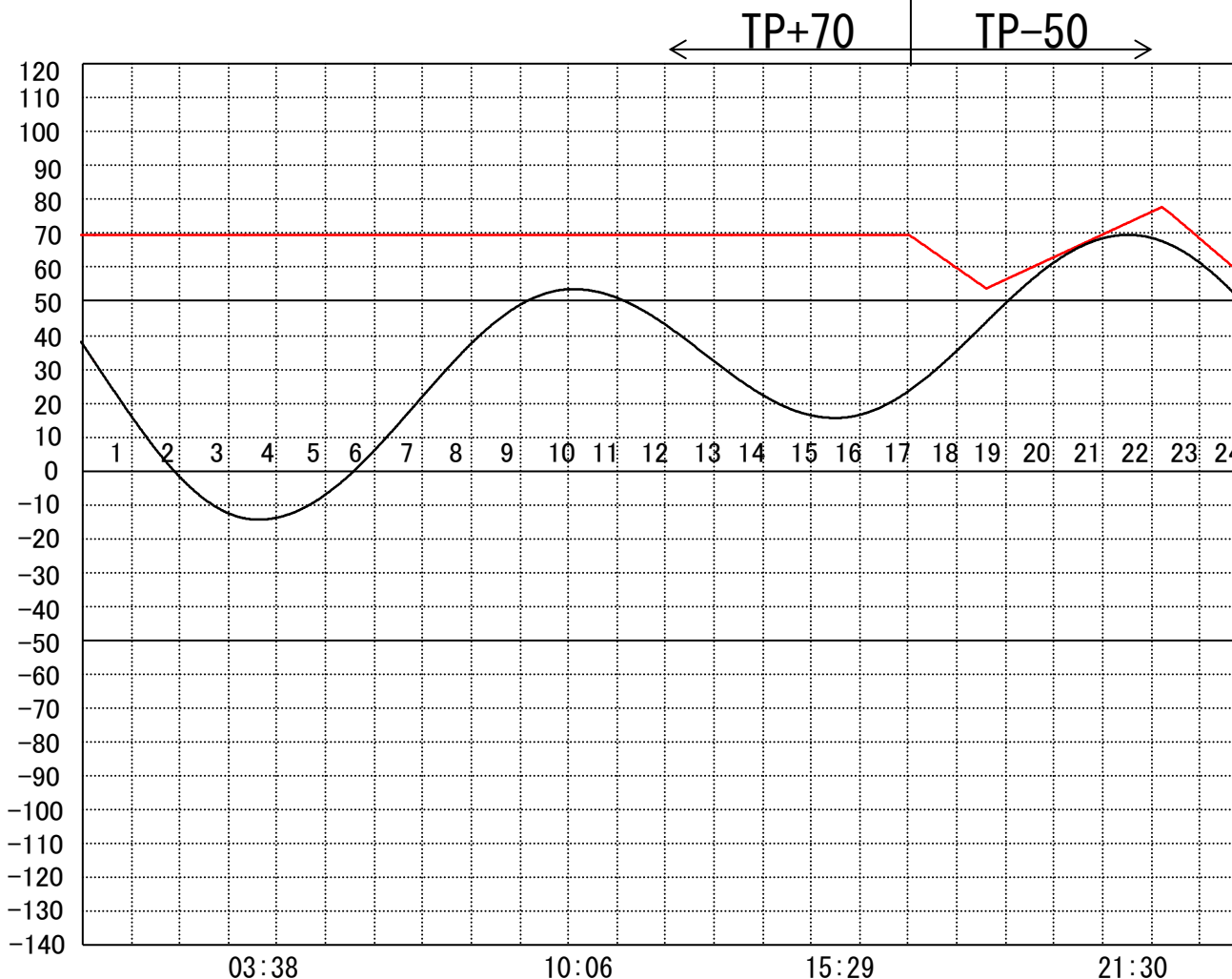
定水位 I T.P cm  
 " II T.P cm  
 最低水位 T.P cm

## 【指定門扉】

今切 号  
 旧吉 号

## 【9時概況】

上流水位 T.P cm  
 下流水位 T.P cm  
 気 温  
 天 候



操作モード  
 設定時刻  
 設定水位

今 切 川  
 旧 吉 野 川

干満  
 22:20 6H  
 "



# 管 理 日 報

平成 28年 9月 9日 金 曜 日

**【設定水位】**

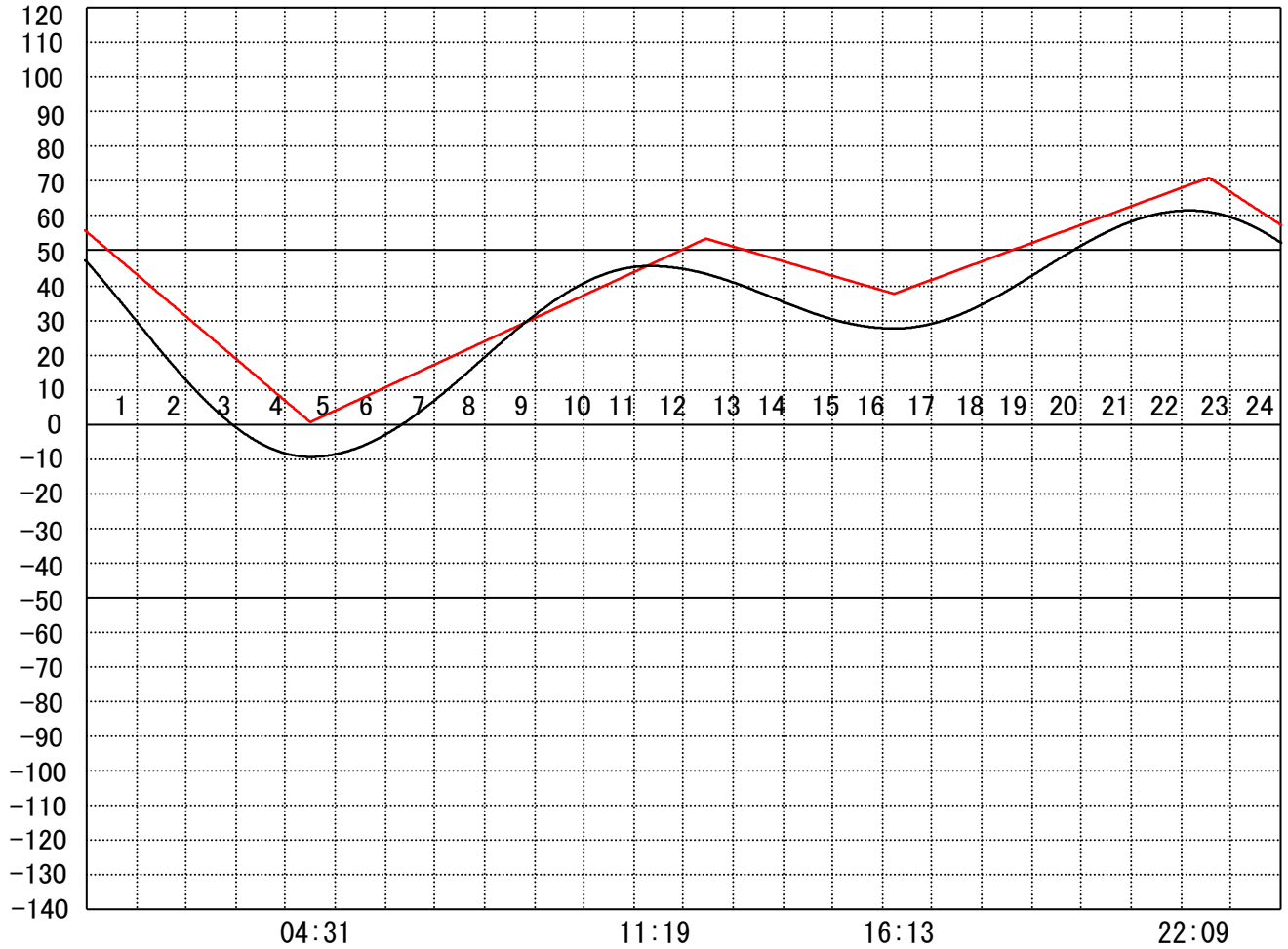
定水位 I T.P      cm  
 "    II T.P        cm  
 最低水位 T.P     cm

**【指定門扉】**

今切                号  
 旧吉                号

**【9時概況】**

上流水位 T.P     cm  
 下流水位 T.P     cm  
 気    温  
 天    候



操作モード	今切川
設定時刻	旧吉野川
設定水位	

# 管 理 日 報

平成 28年 9月 10日 土 曜 日

## 【設定水位】

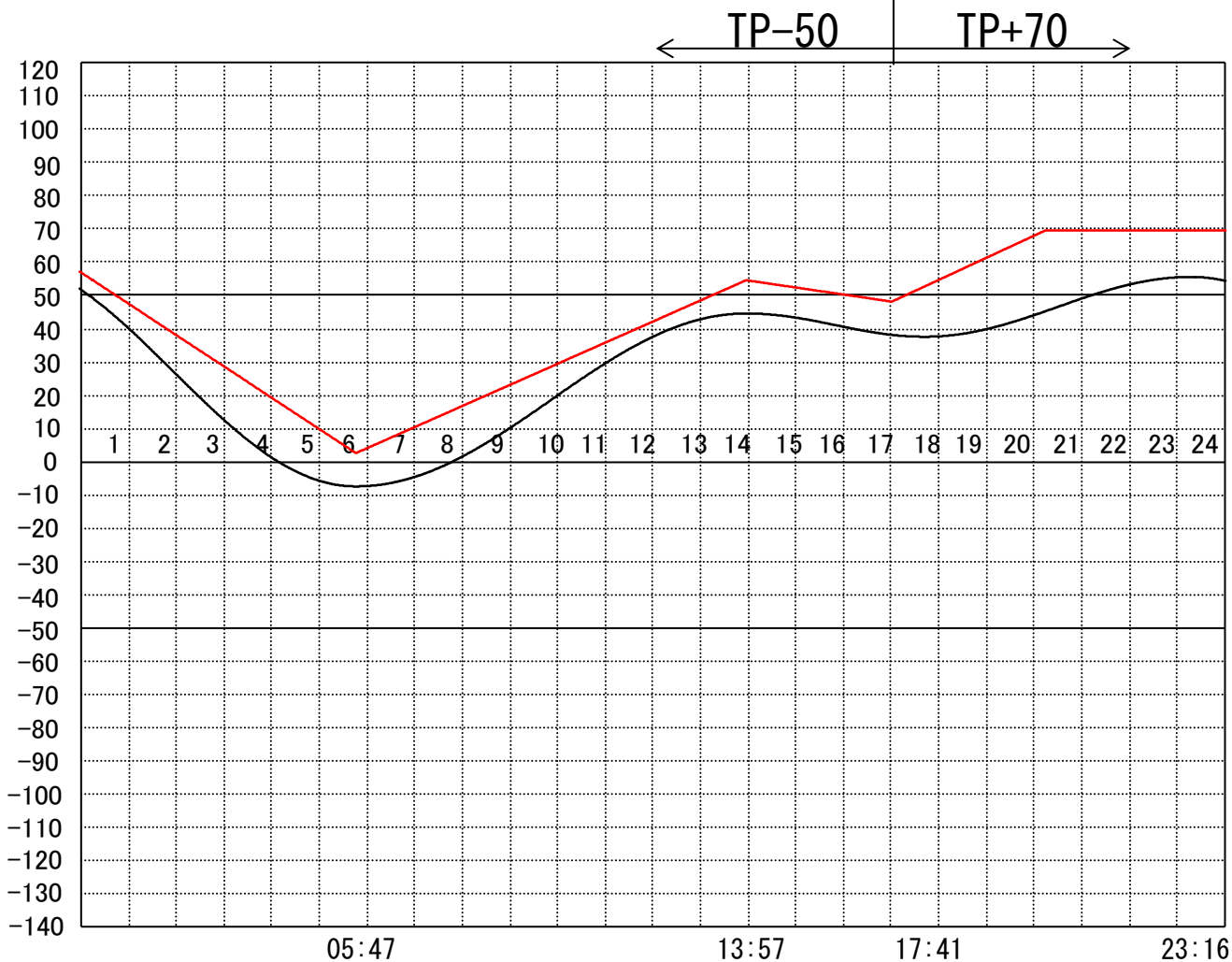
定水位 I T.P cm  
 " II T.P cm  
 最低水位 T.P cm

## 【指定門扉】

今切 号  
 旧吉 号

## 【9時概況】

上流水位 T.P cm  
 下流水位 T.P cm  
 気 温  
 天 候



操作モード設定	今切川
時刻設定水位	旧吉野川

# 管 理 日 報

平成 28年 9月 11日 日 曜 日

## 【設定水位】

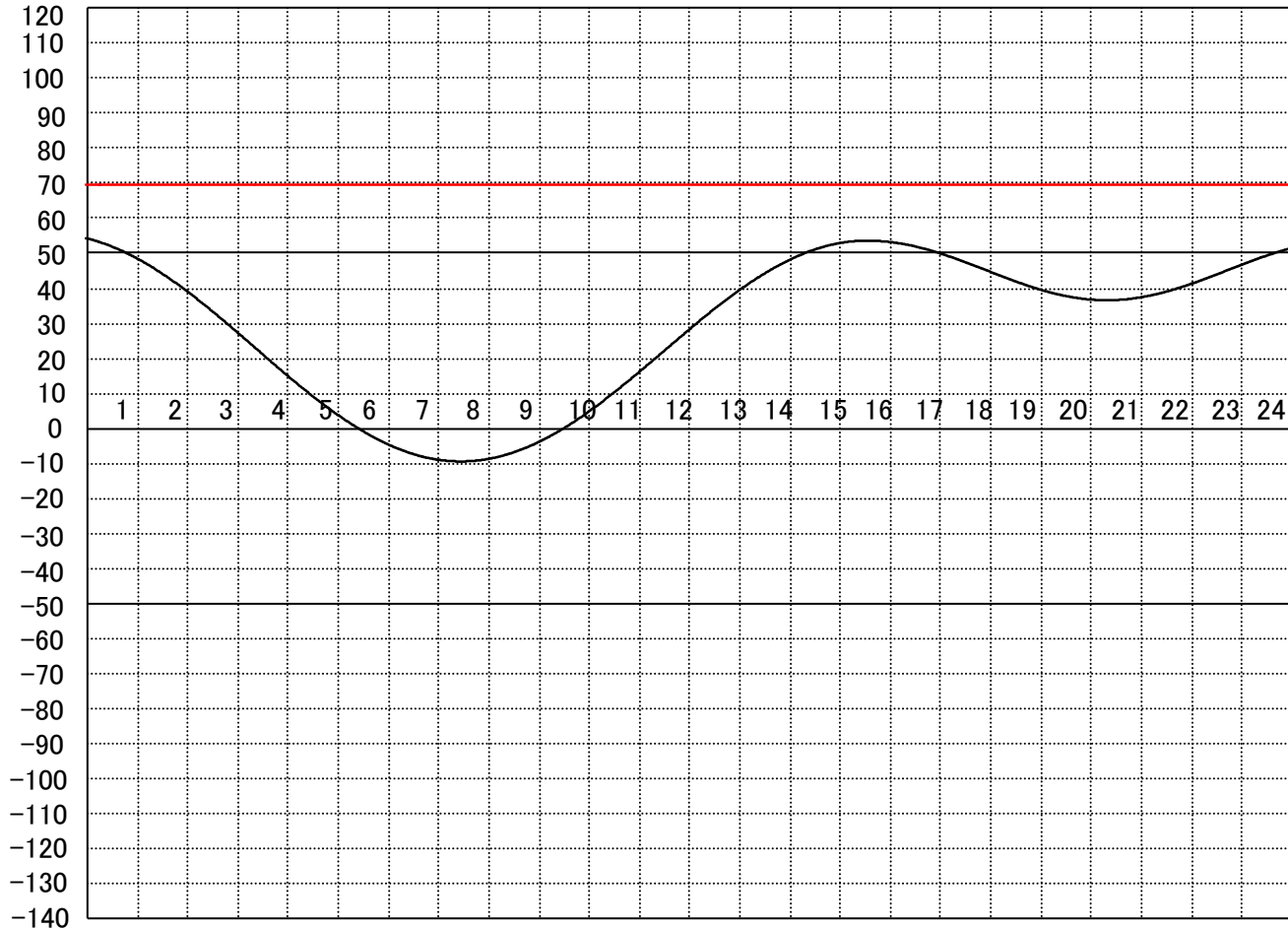
定水位 I T.P cm  
 " II T.P cm  
 最低水位 T.P cm

## 【指定門扉】

今切 号  
 旧吉 号

## 【9時概況】

上流水位 T.P cm  
 下流水位 T.P cm  
 気 温  
 天 候



07:27

15:31

20:17

操作モード  
 設定時刻  
 設定水位

今 切 川

旧 吉 野 川

# 管 理 日 報

平成 28年 9月 12日 月 曜日

## 【設定水位】

定水位 I T.P cm

〃 II T.P cm

最低水位 T.P cm

## 【指定門扉】

今切 号

旧吉 号

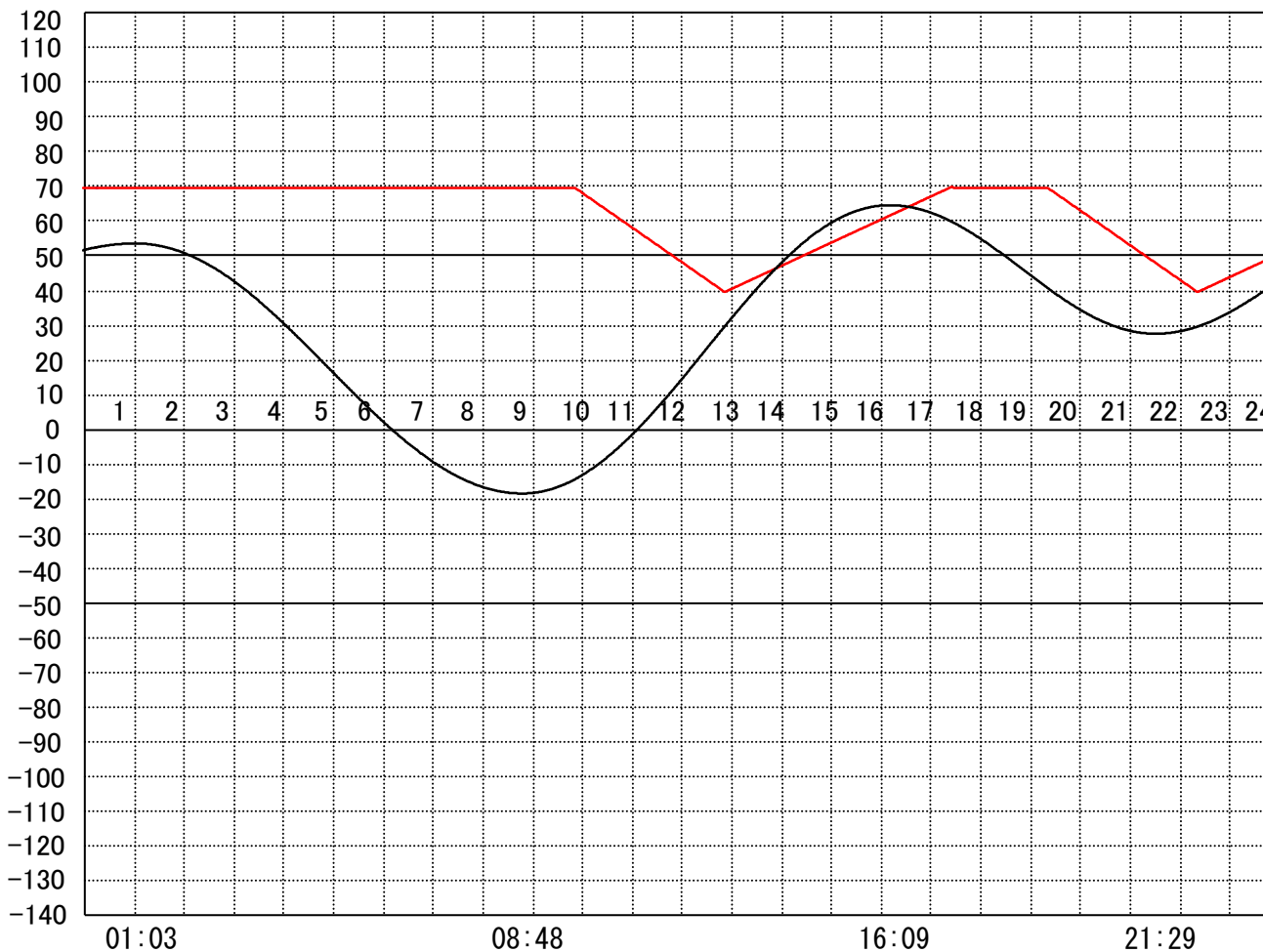
## 【9時概況】

上流水位 T.P cm

下流水位 T.P cm

気 温

天 候



操作モード  
設定時刻  
設定水位

今切川  
旧吉野川

定水位 (II)  
09:50 TP+40  
〃

定水位 (II)  
19:10 TP+40  
〃

# 管 理 日 報

平成 28年 9月 13日 火 曜 日

**【設定水位】**

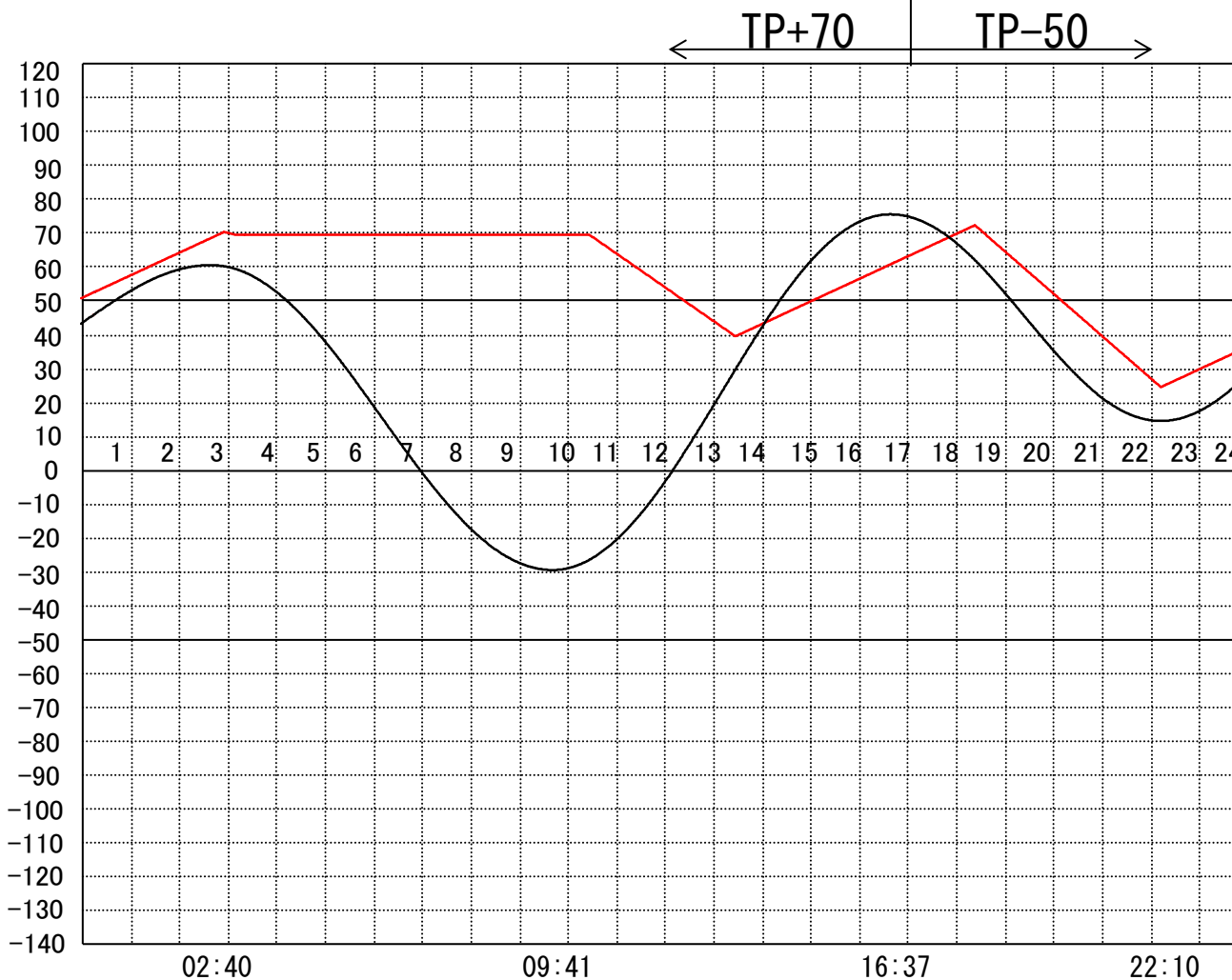
定水位 I T.P      cm  
 "    II T.P      cm  
 最低水位 T.P    cm

**【指定門扉】**

今切              号  
 旧吉              号

**【9時概況】**

上流水位 T.P    cm  
 下流水位 T.P    cm  
 気    温  
 天    候



操作モード 設定時刻 設定水位	今切川		定水位 (II) 10:20 TP+40	干満 17:50 4H	
	旧吉野川		"	"	

# 管 理 日 報

平成 28年 9月 14日 水 曜 日

## 【設定水位】

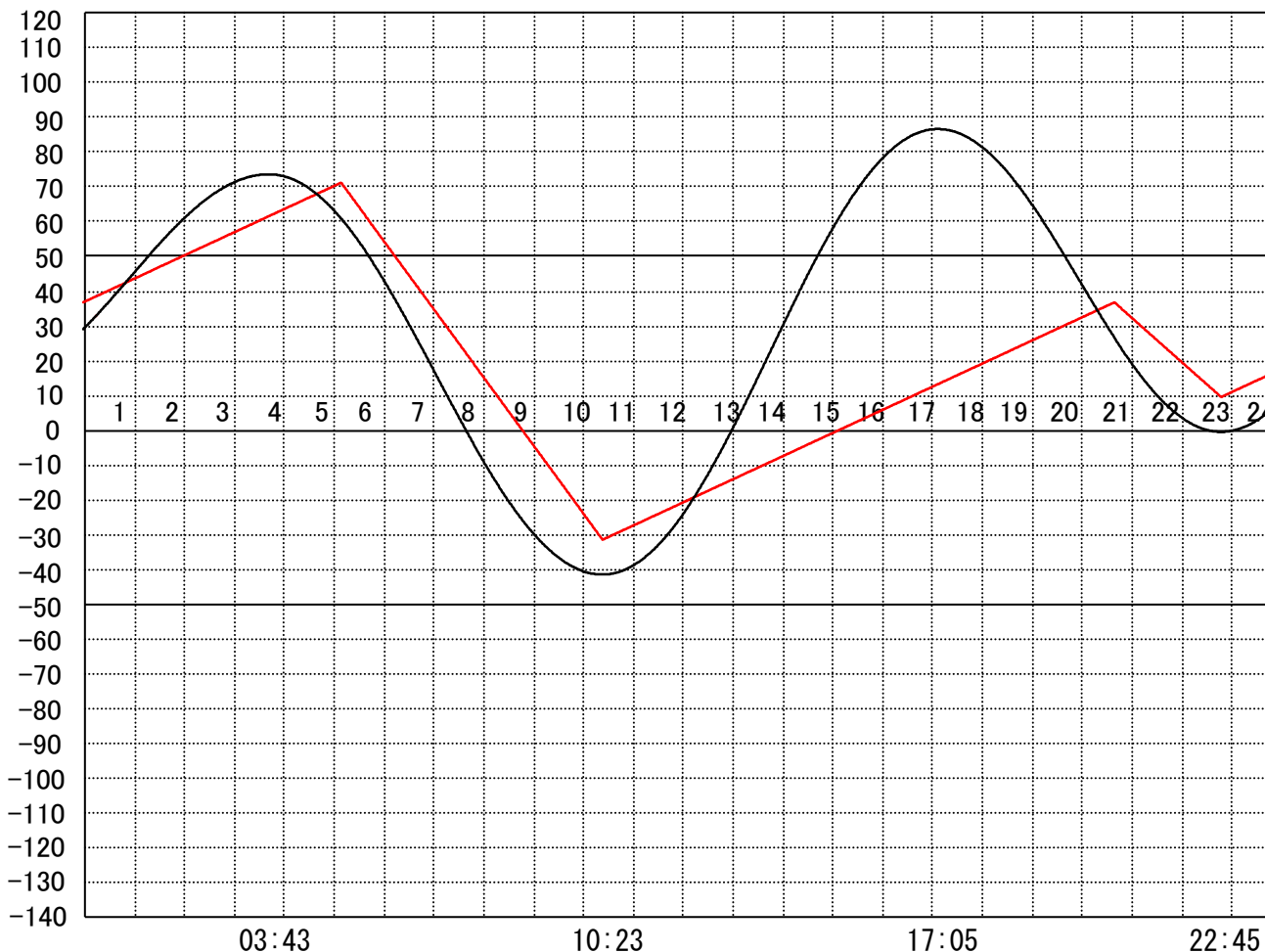
定水位 I T.P cm  
 " II T.P cm  
 最低水位 T.P cm

## 【指定門扉】

今切 号  
 旧吉 号

## 【9時概況】

上流水位 T.P cm  
 下流水位 T.P cm  
 気 温  
 天 候



操作モード  
 設定時刻  
 設定水位

今切川  
 旧吉野川

干満  
 05:10 5H  
 "

干満  
 18:30 4H  
 "

# 管 理 日 報

平成 28年 9月 15日 木 曜 日

## 【設定水位】

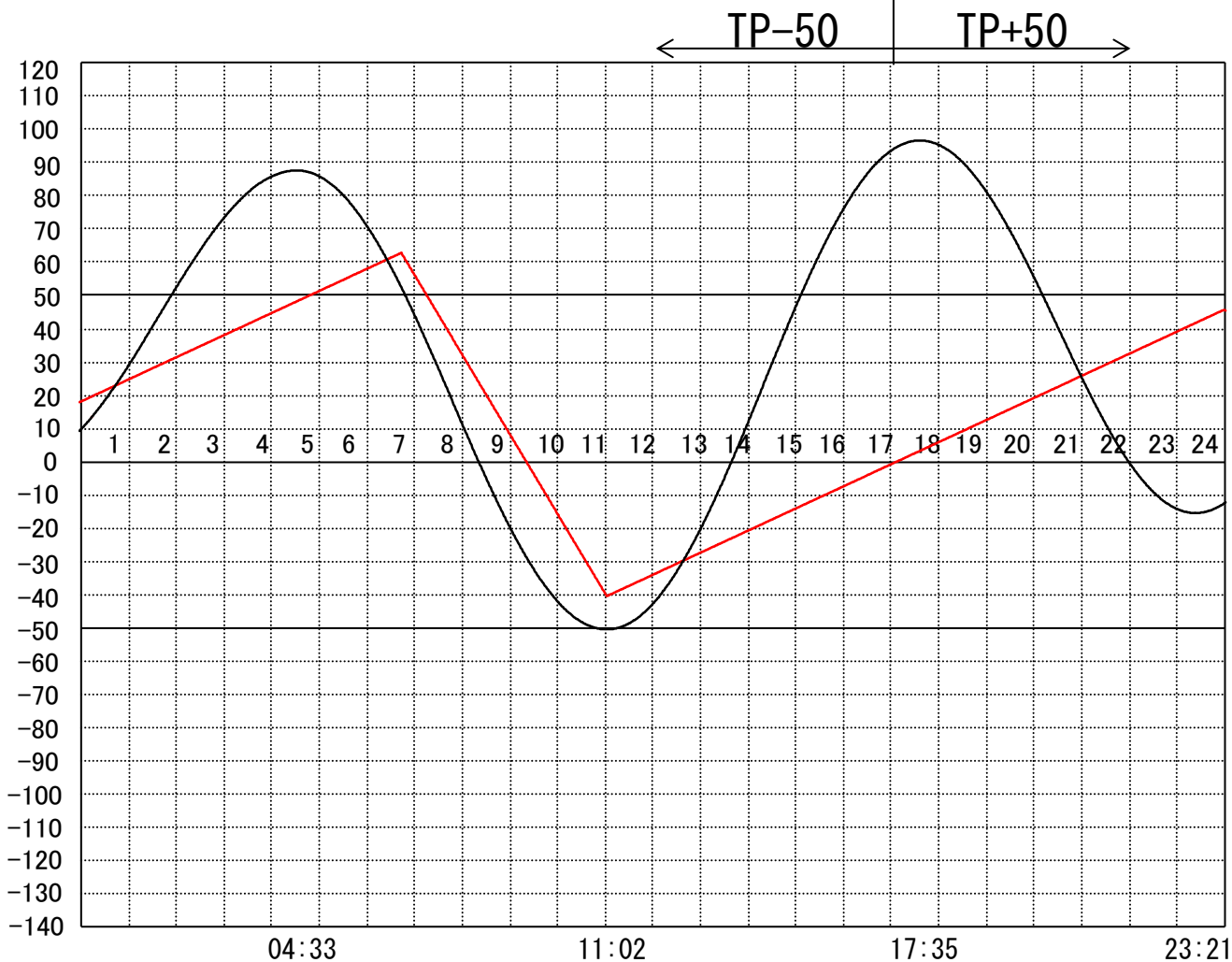
定水位 I T.P cm  
 " II T.P cm  
 最低水位 T.P cm

## 【指定門扉】

今切 号  
 旧吉 号

## 【9時概況】

上流水位 T.P cm  
 下流水位 T.P cm  
 気 温  
 天 候



操作モード  
 設定時刻  
 設定水位

今 切 川  
 旧 吉 野 川

干満  
 05:50 5H

''

定水位 (II)  
 23:50 TP+30

''

# 管 理 日 報

平成 28年 9月 16日 金 曜 日

## 【設定水位】

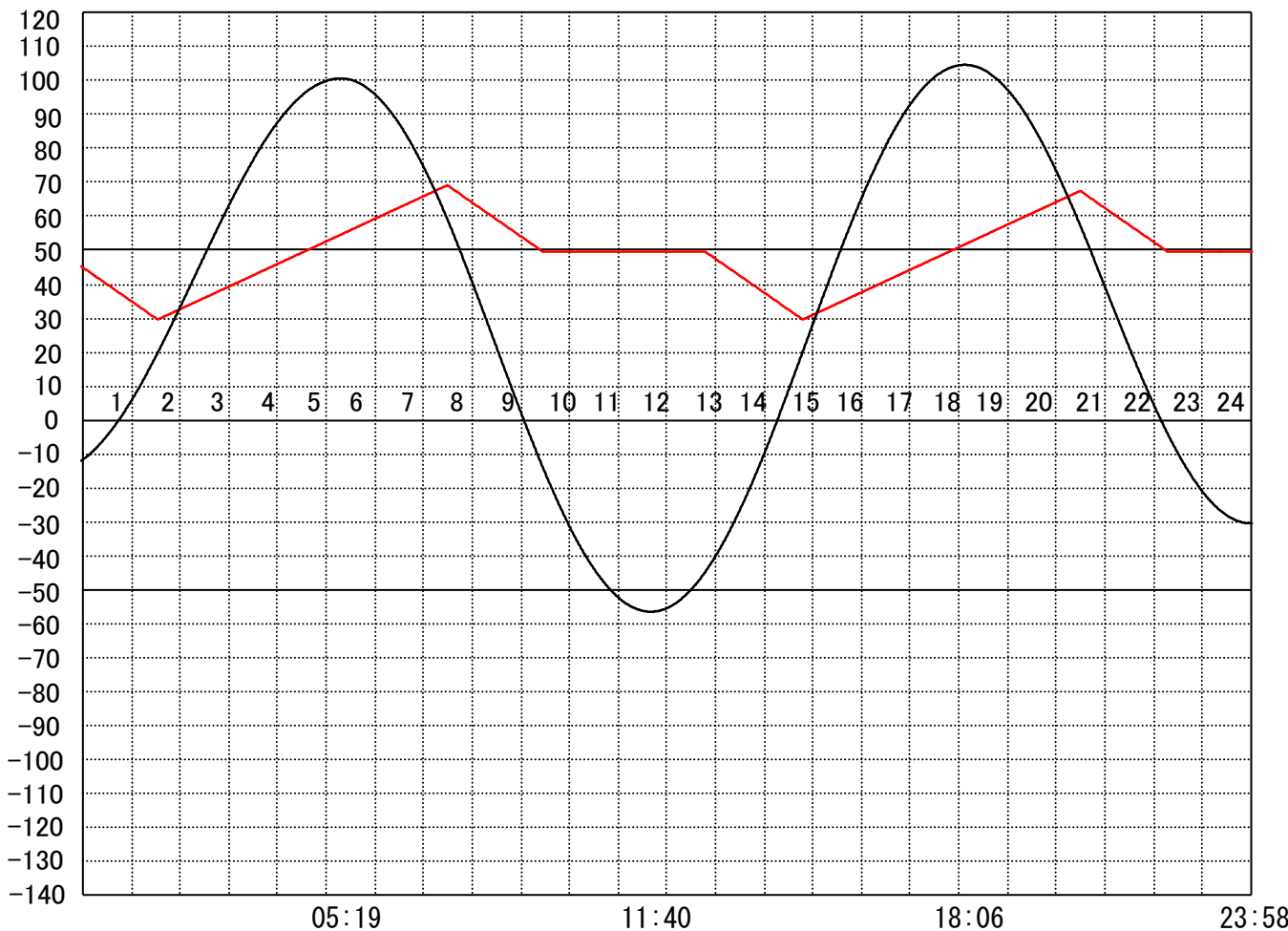
定水位 I T.P      cm  
 "    II T.P      cm  
 最低水位 T.P    cm

## 【指定門扉】

今切              号  
 旧吉              号

## 【9時概況】

上流水位 T.P    cm  
 下流水位 T.P    cm  
 気    温  
 天    候



操作モード  
 設定時刻  
 設定水位

今 切 川  
 旧 吉 野 川

定水位 (Ⅱ)  
 12:40 TP+30

”



# 管 理 日 報

平成 28年 9月 17日 土曜日

## 【設定水位】

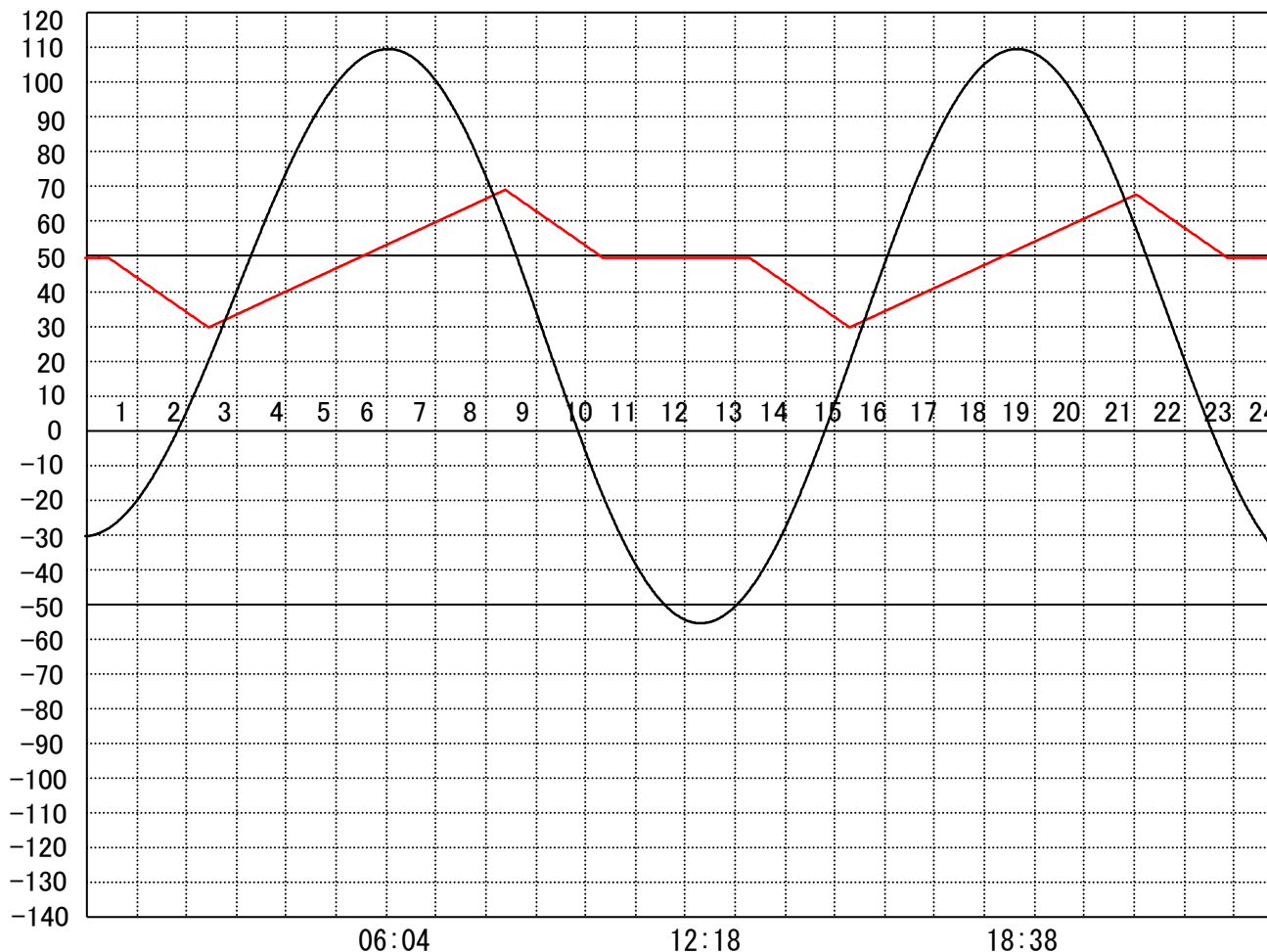
定水位 I T.P cm  
 " II T.P cm  
 最低水位 T.P cm

## 【指定門扉】

今切 号  
 旧吉 号

## 【9時概況】

上流水位 T.P cm  
 下流水位 T.P cm  
 気 温  
 天 候



操作モード 設定時刻 設定水位	今切川	定水位 (Ⅱ) 00:20 TP+30	定水位 (Ⅱ) 13:10 TP+30
	旧吉野川	"	"

# 管 理 日 報

平成 28年 9月 18日 日曜日

**【設定水位】**

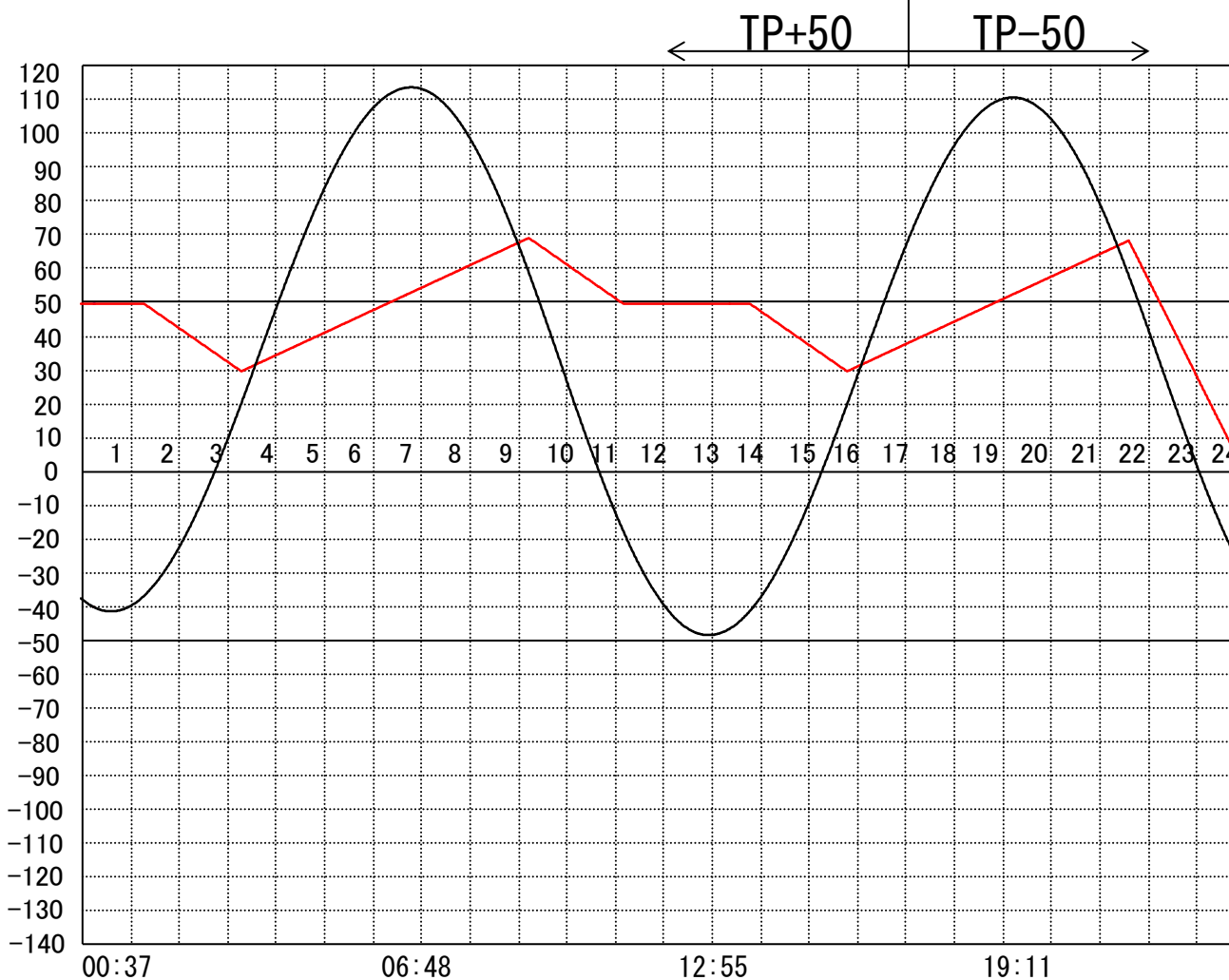
定水位 I T.P      cm  
 "    II T.P      cm  
 最低水位 T.P    cm

**【指定門扉】**

今切              号  
 旧吉              号

**【9時概況】**

上流水位 T.P    cm  
 下流水位 T.P    cm  
 気    温  
 天    候



操作モード 設定時刻 設定水位	今切川		定水位 (Ⅱ) 01:10 TP+30	定水位 (Ⅱ) 13:40 TP+30	干満 20:00 5H
	旧吉野川		"	"	"

# 管 理 日 報

平成 28年 9月 19日 月 曜日

## 【設定水位】

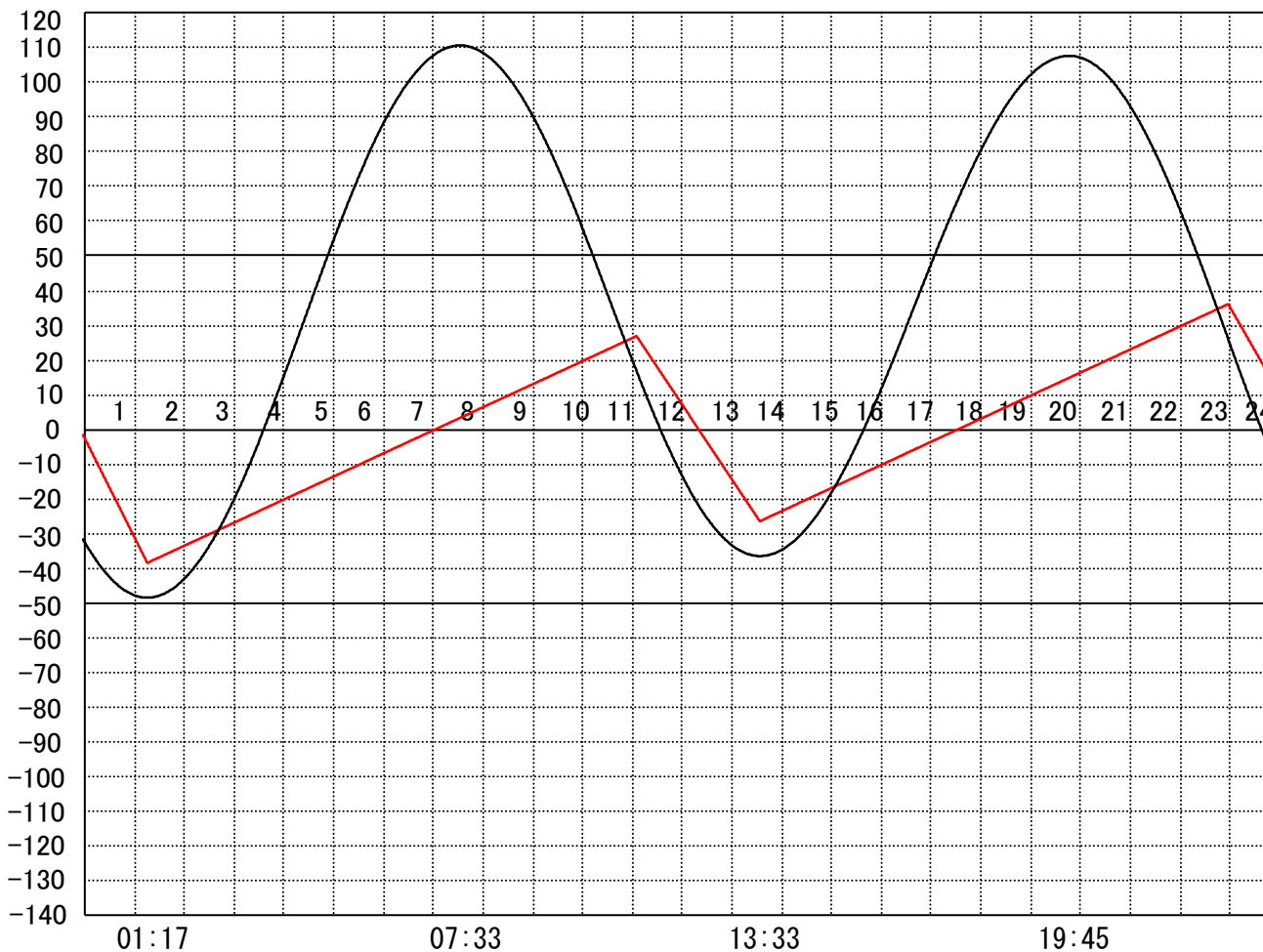
定水位 I T.P      cm  
 "    II T.P      cm  
 最低水位 T.P    cm

## 【指定門扉】

今切              号  
 旧吉              号

## 【9時概況】

上流水位 T.P    cm  
 下流水位 T.P    cm  
 気    温  
 天    候



操作モード  
 設定時刻  
 設定水位

今切川  
 旧吉野川

干満  
 08:20 5H

''

干満  
 20:40 5H

''

# 管 理 日 報

平成 28年 9月 20日 火 曜 日

【設定水位】

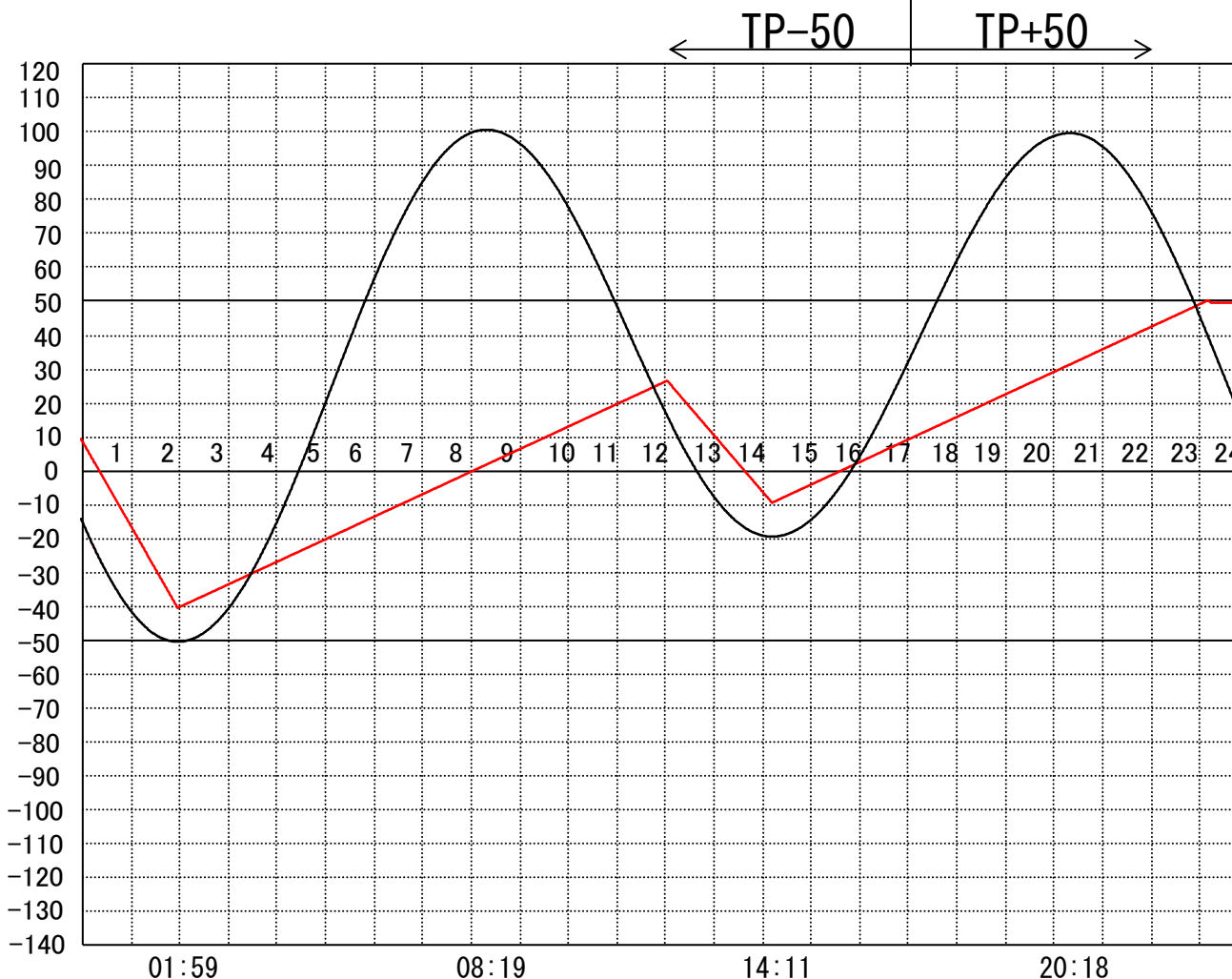
定水位 I T.P cm  
 " II T.P cm  
 最低水位 T.P cm

【指定門扉】

今切 号  
 旧吉 号

【9時概況】

上流水位 T.P cm  
 下流水位 T.P cm  
 気 温  
 天 候



操作モード  
 設定時刻  
 設定水位

今切川  
 旧吉野川

干満  
 09:00 5H

〃

# 管 理 日 報

平成 28年 9月 21日 水 曜 日

【設定水位】

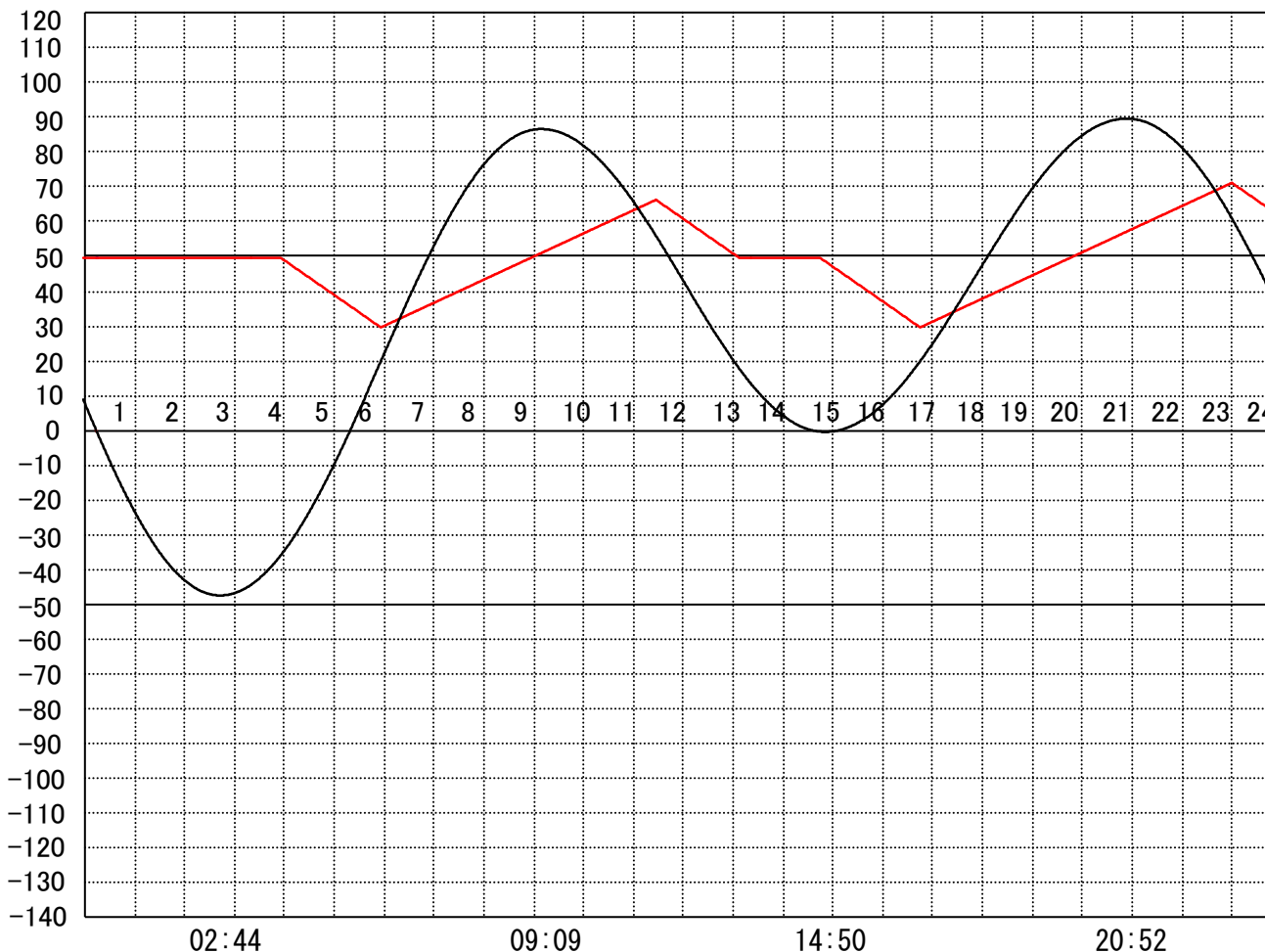
定水位 I T.P      cm  
 "    II T.P      cm  
 最低水位 T.P    cm

【指定門扉】

今切              号  
 旧吉              号

【9時概況】

上流水位 T.P    cm  
 下流水位 T.P    cm  
 気    温  
 天    候



操作モード 設定時刻 設定水位	今切川	定水位 (Ⅱ) 03:50 TP+30	定水位 (Ⅱ) 14:40 TP+30
	旧吉野川	"	"

# 管 理 日 報

平成 28年 9月 22日 木 曜 日

【設定水位】

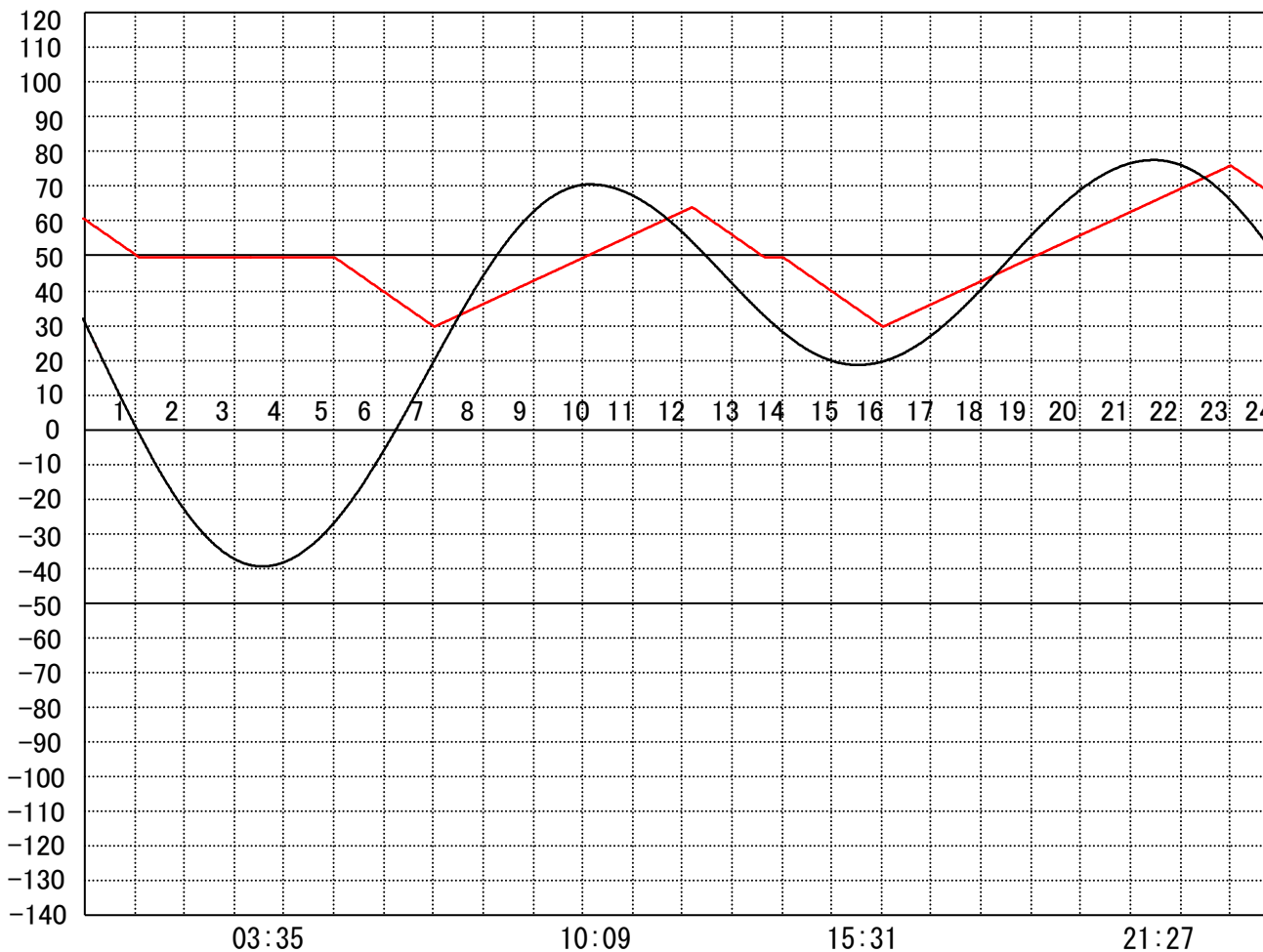
定水位 I T.P cm  
 " II T.P cm  
 最低水位 T.P cm

【指定門扉】

今切 号  
 旧吉 号

【9時概況】

上流水位 T.P cm  
 下流水位 T.P cm  
 気 温  
 天 候



操作モード 設定時刻 設定水位	今切川	定水位 (Ⅱ) 05:00 TP+30	定水位 (Ⅱ) 14:00 TP+30
	旧吉野川	"	"

# 管 理 日 報

平成 28年 9月 23日 金 曜 日

**【設定水位】**

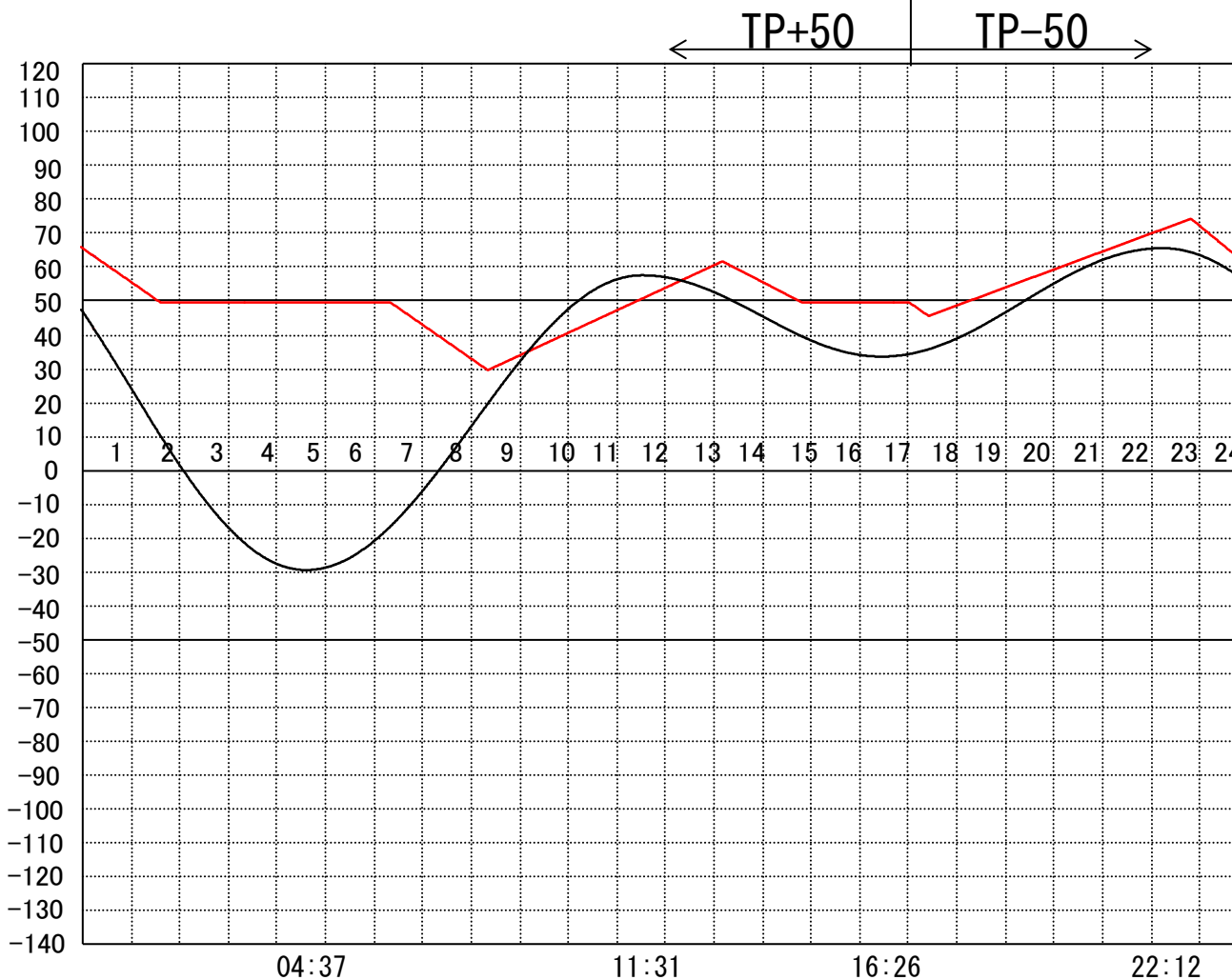
定水位 I T.P      cm  
 "    II T.P      cm  
 最低水位 T.P    cm

**【指定門扉】**

今切              号  
 旧吉              号

**【9時概況】**

上流水位 T.P    cm  
 下流水位 T.P    cm  
 気    温  
 天    候



操作モード 設定時刻 設定水位	今切川		定水位 (Ⅱ) 06:20 TP+30		干満 22:50 7H
	旧吉野川		"		"

# 管 理 日 報

平成 28年 9月 24日 土曜日

## 【設定水位】

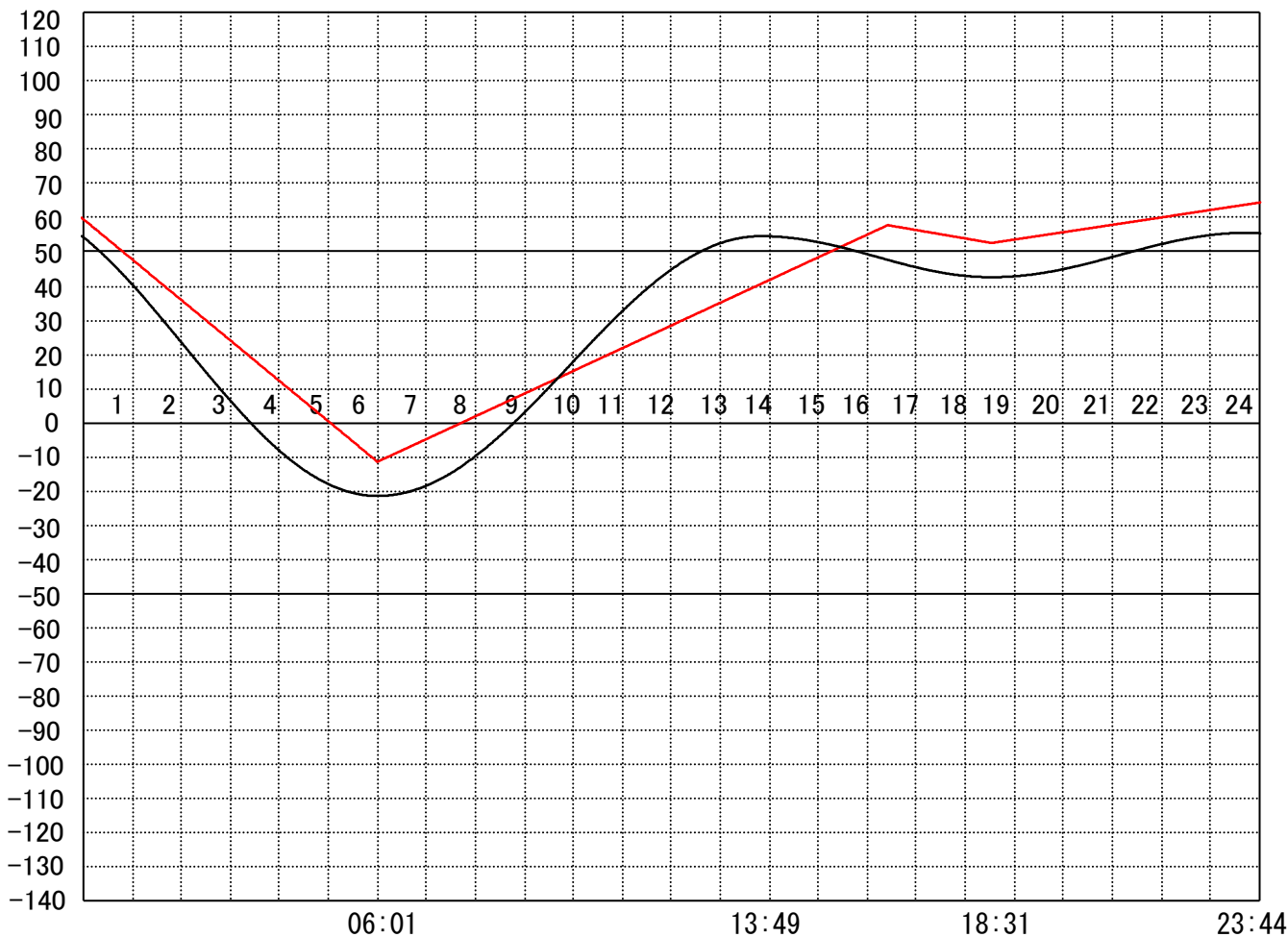
定水位 I T.P cm  
 " II T.P cm  
 最低水位 T.P cm

## 【指定門扉】

今切 号  
 旧吉 号

## 【9時概況】

上流水位 T.P cm  
 下流水位 T.P cm  
 気 温  
 天 候



操作モード  
 設定時刻  
 設定水位

今切川  
 旧吉野川



# 管 理 日 報

平成 28年 9月 25日 日 曜 日

## 【設定水位】

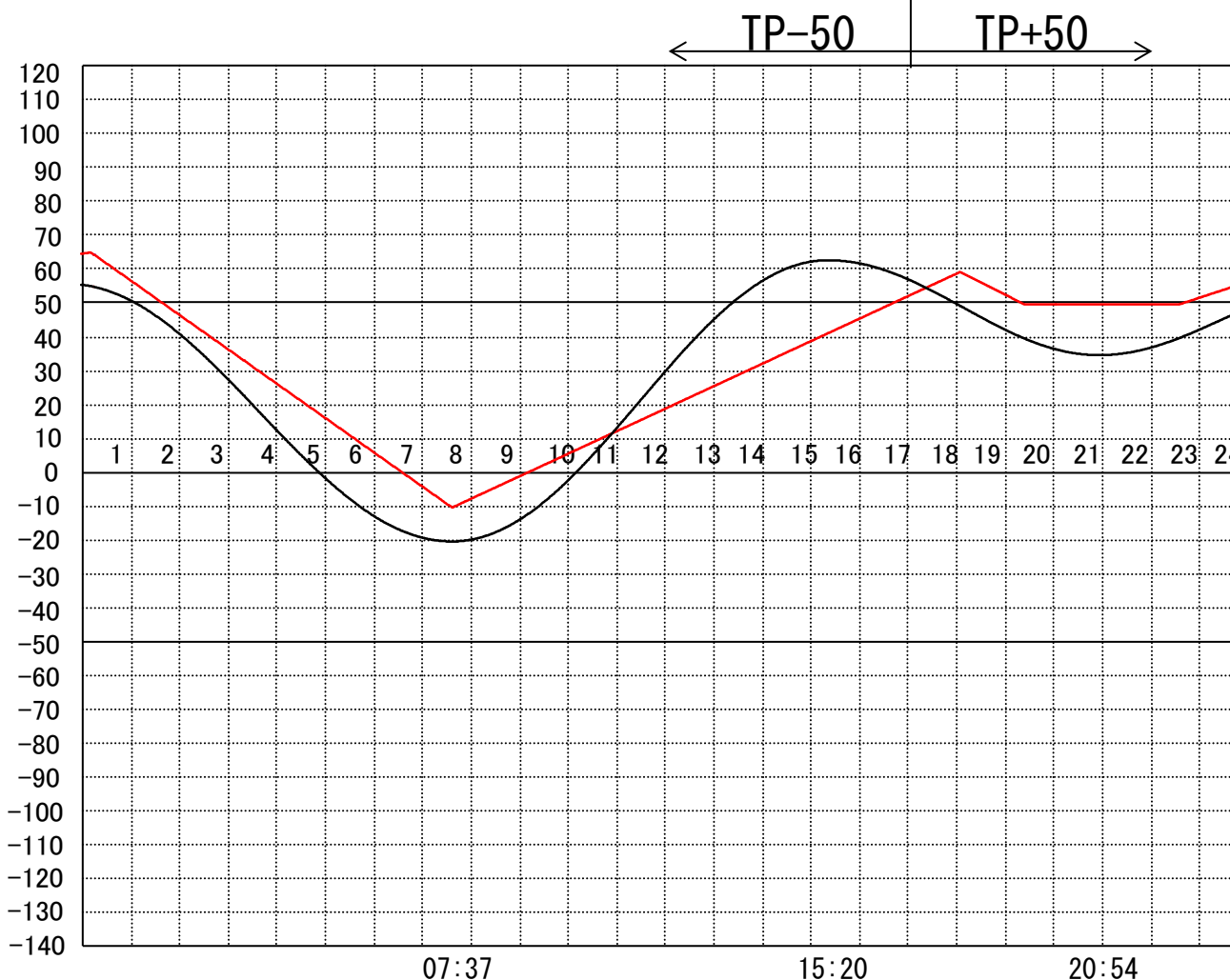
定水位 I T.P cm  
 " II T.P cm  
 最低水位 T.P cm

## 【指定門扉】

今切 号  
 旧吉 号

## 【9時概況】

上流水位 T.P cm  
 下流水位 T.P cm  
 気 温  
 天 候



操作モード  
 設定時刻  
 設定水位

今 切 川  
 旧 吉 野 川

干満  
 00:20 7H  
 "

# 管 理 日 報

平成 28年 9月 26日 月 曜日

## 【設定水位】

定水位 I T.P cm

〃 II T.P cm

最低水位 T.P cm

## 【指定門扉】

今切 号

旧吉 号

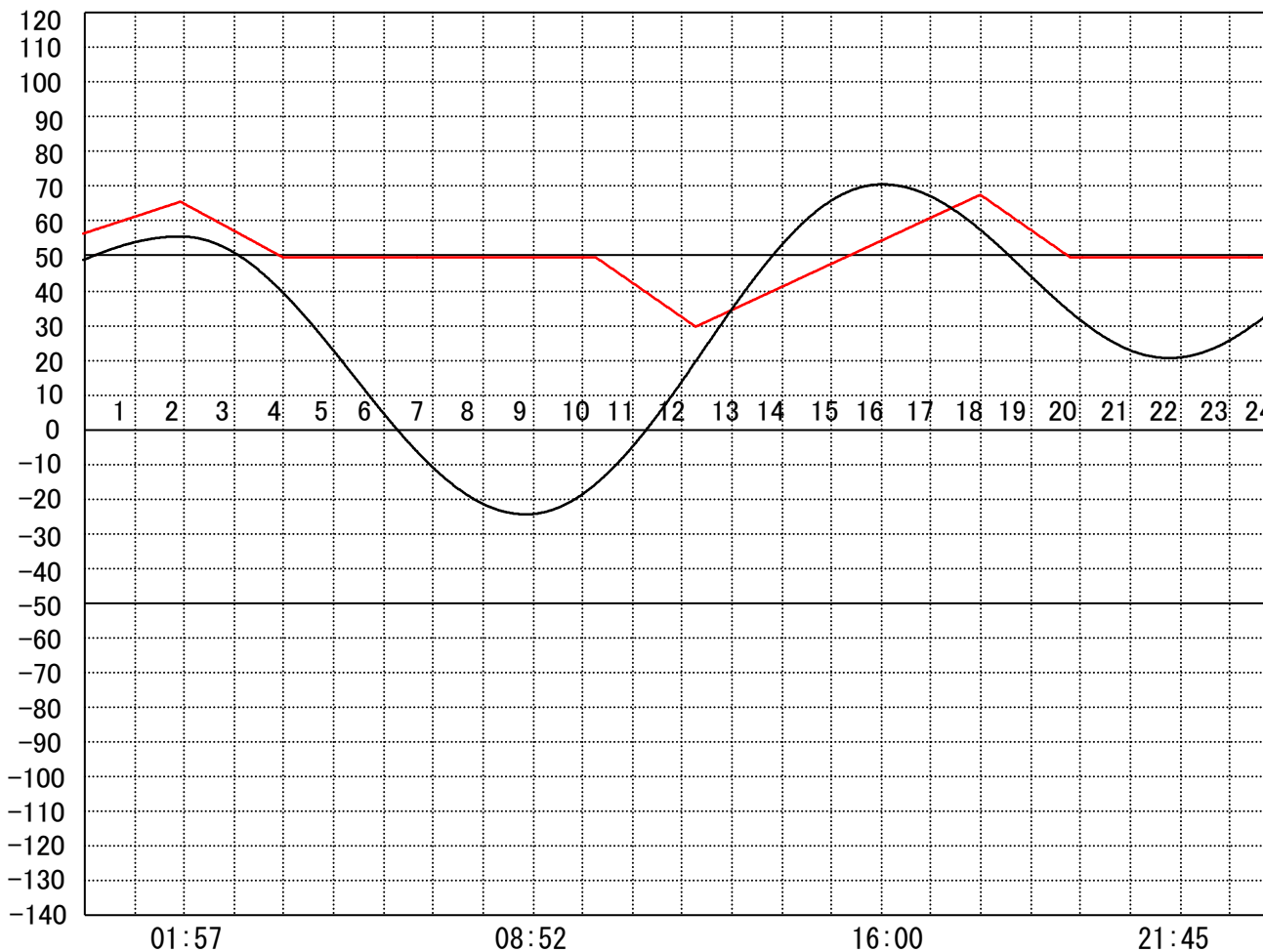
## 【9時概況】

上流水位 T.P cm

下流水位 T.P cm

気 温

天 候



操作モード  
設定時刻  
設定水位

今 切 川

旧 吉 野 川

定水位 (Ⅱ)  
10:10 TP+30

〃

# 管 理 日 報

平成 28年 9月 27日 火曜日

## 【設定水位】

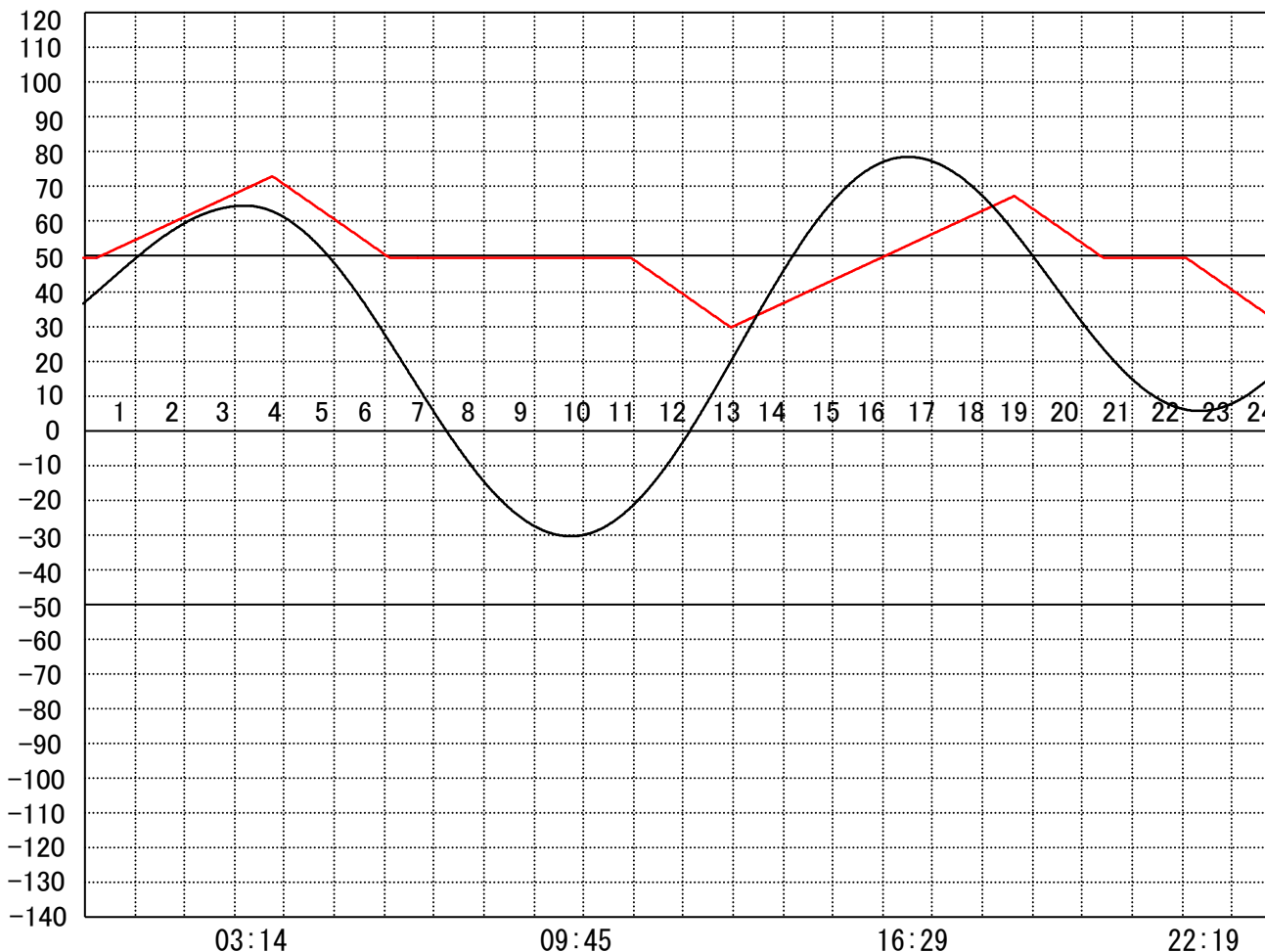
定水位 I T.P cm  
 " II T.P cm  
 最低水位 T.P cm

## 【指定門扉】

今切 号  
 旧吉 号

## 【9時概況】

上流水位 T.P cm  
 下流水位 T.P cm  
 気 温  
 天 候



操作モード  
 設定時刻  
 設定水位

今切川  
 旧吉野川

定水位 (Ⅱ)  
 10:50 TP+30

定水位 (Ⅱ)  
 22:00 TP+30

"

"

# 管 理 日 報

平成 28年 9月 28日 水 曜 日

**【設定水位】**

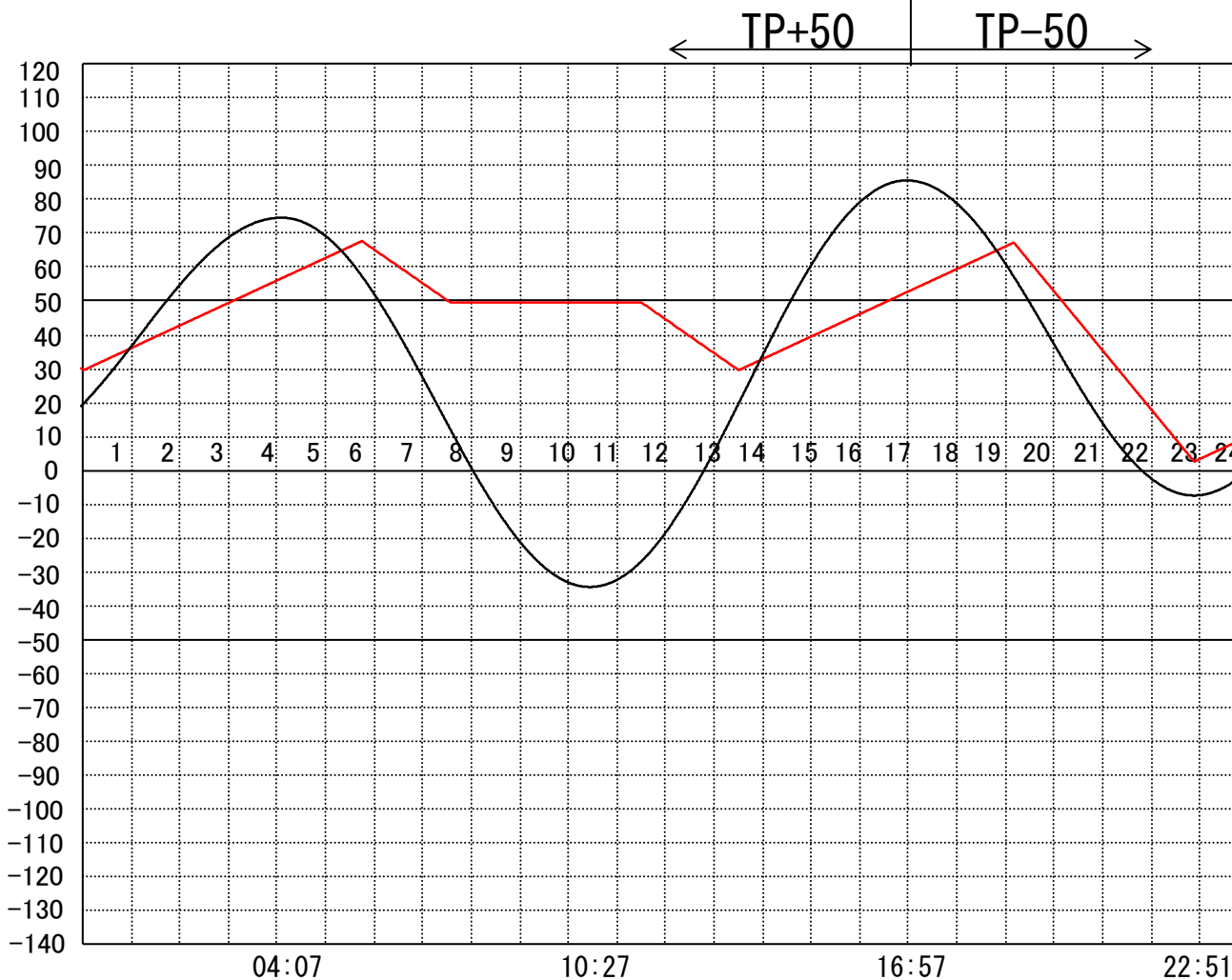
定水位 I T.P      cm  
 "    II T.P      cm  
 最低水位 T.P    cm

**【指定門扉】**

今切              号  
 旧吉              号

**【9時概況】**

上流水位 T.P    cm  
 下流水位 T.P    cm  
 気    温  
 天    候



操作モード 設定時刻 設定水位	今切川			定水位 (Ⅱ) 11:30 TP+30	干満 17:40 5H	
	旧吉野川			"	"	

# 管 理 日 報

平成 28年 9月 29日 木 曜 日

## 【設定水位】

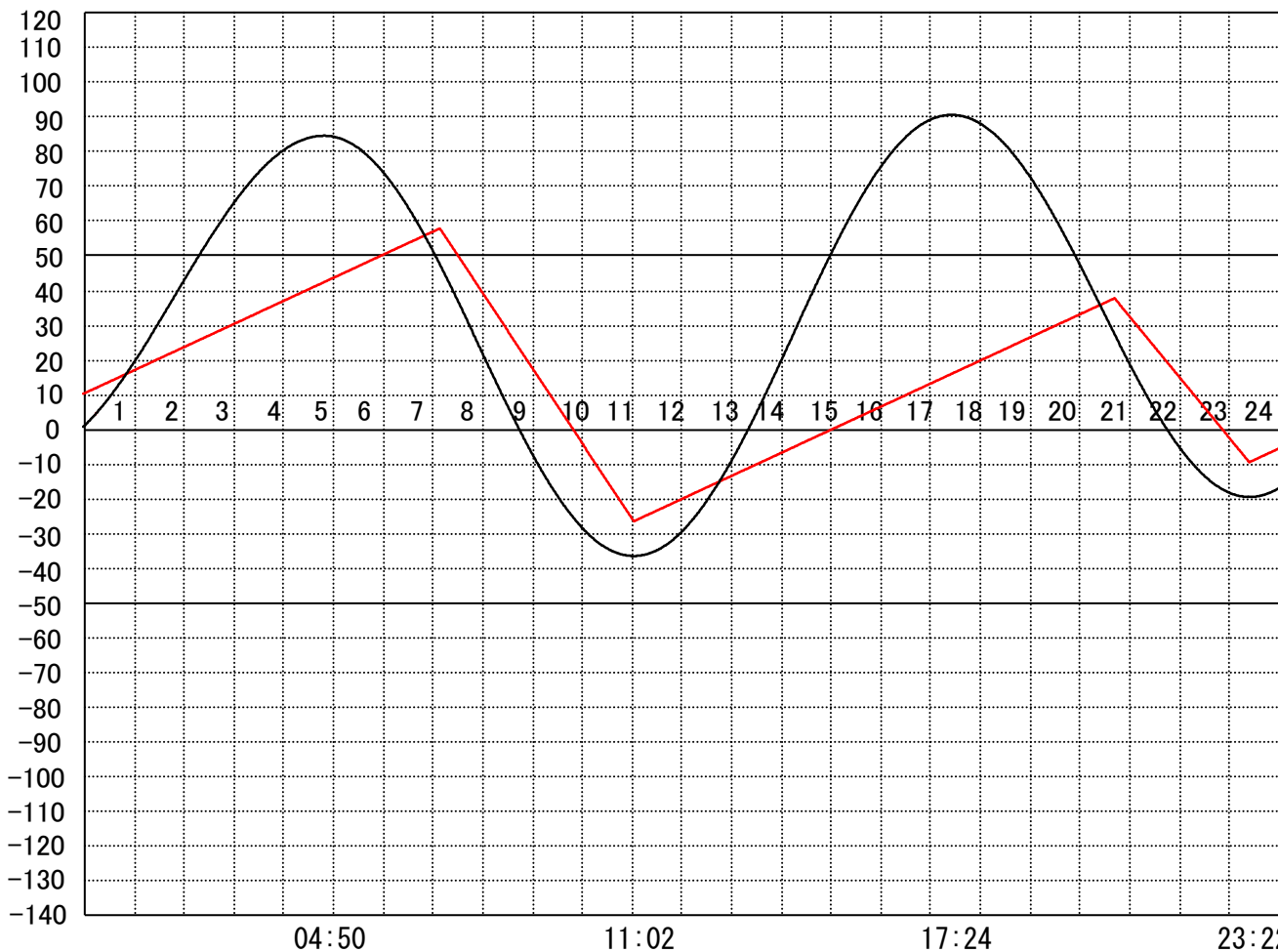
定水位 I T.P      cm  
 "    II T.P      cm  
 最低水位 T.P    cm

## 【指定門扉】

今切              号  
 旧吉              号

## 【9時概況】

上流水位 T.P    cm  
 下流水位 T.P    cm  
 気    温  
 天    候



操作モード  
 設定時刻  
 設定水位

今 切 川  
 旧 吉 野 川

干満  
 05:50 5H  
 "

干満  
 18:10 5H  
 "

# 管 理 日 報

平成 28年 9月 30日 金 曜 日

## 【設定水位】

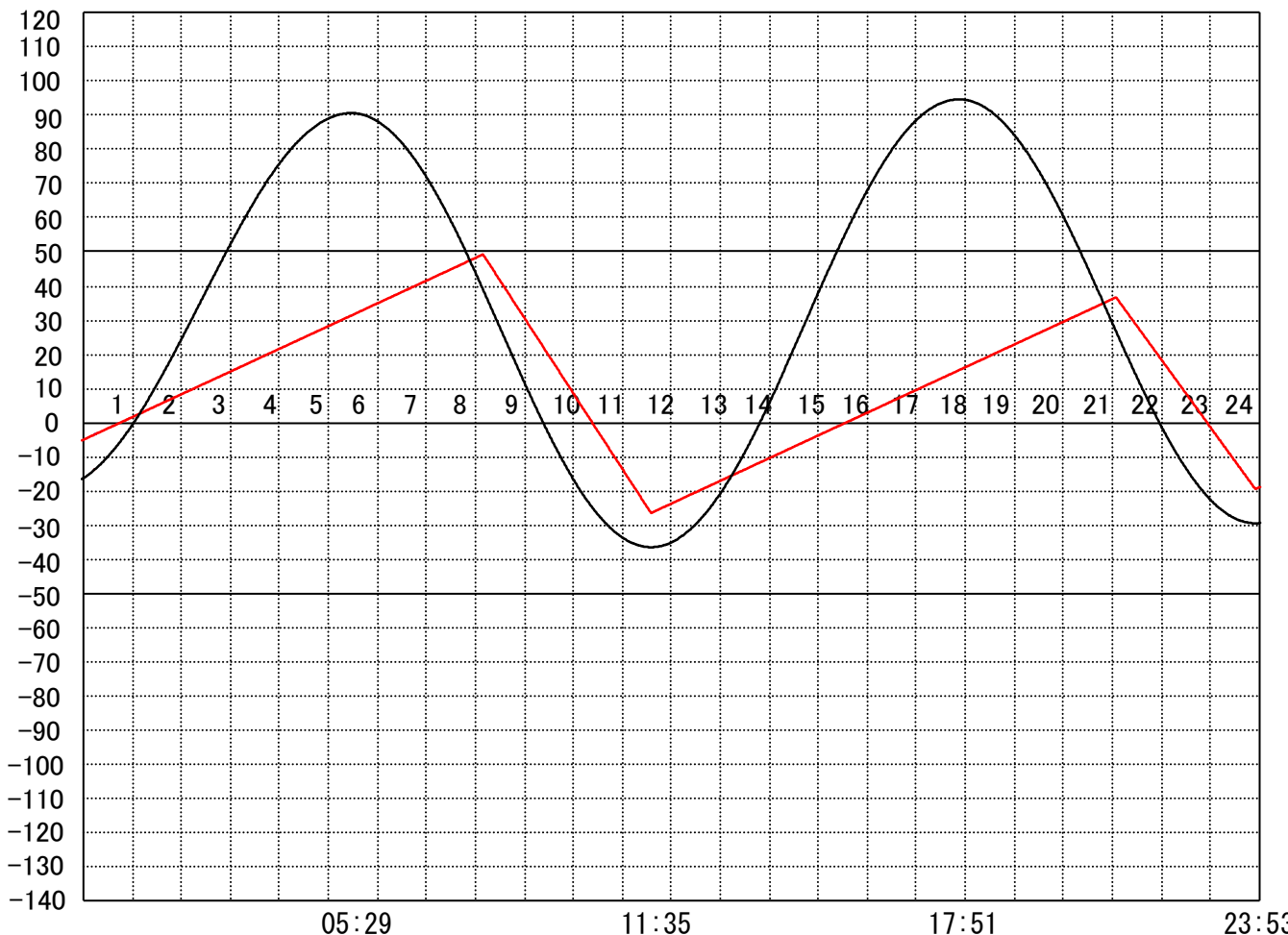
定水位 I T.P cm  
 " II T.P cm  
 最低水位 T.P cm

## 【指定門扉】

今切 号  
 旧吉 号

## 【9時概況】

上流水位 T.P cm  
 下流水位 T.P cm  
 気 温  
 天 候



操作モード  
 設定時刻  
 設定水位

今 切 川  
 旧 吉 野 川

干満  
 06:20 5H  
 "

干満  
 18:40 5H  
 "