

# 管 理 日 報

平成 29年 1月 1日 日 曜 日

**【設定水位】**

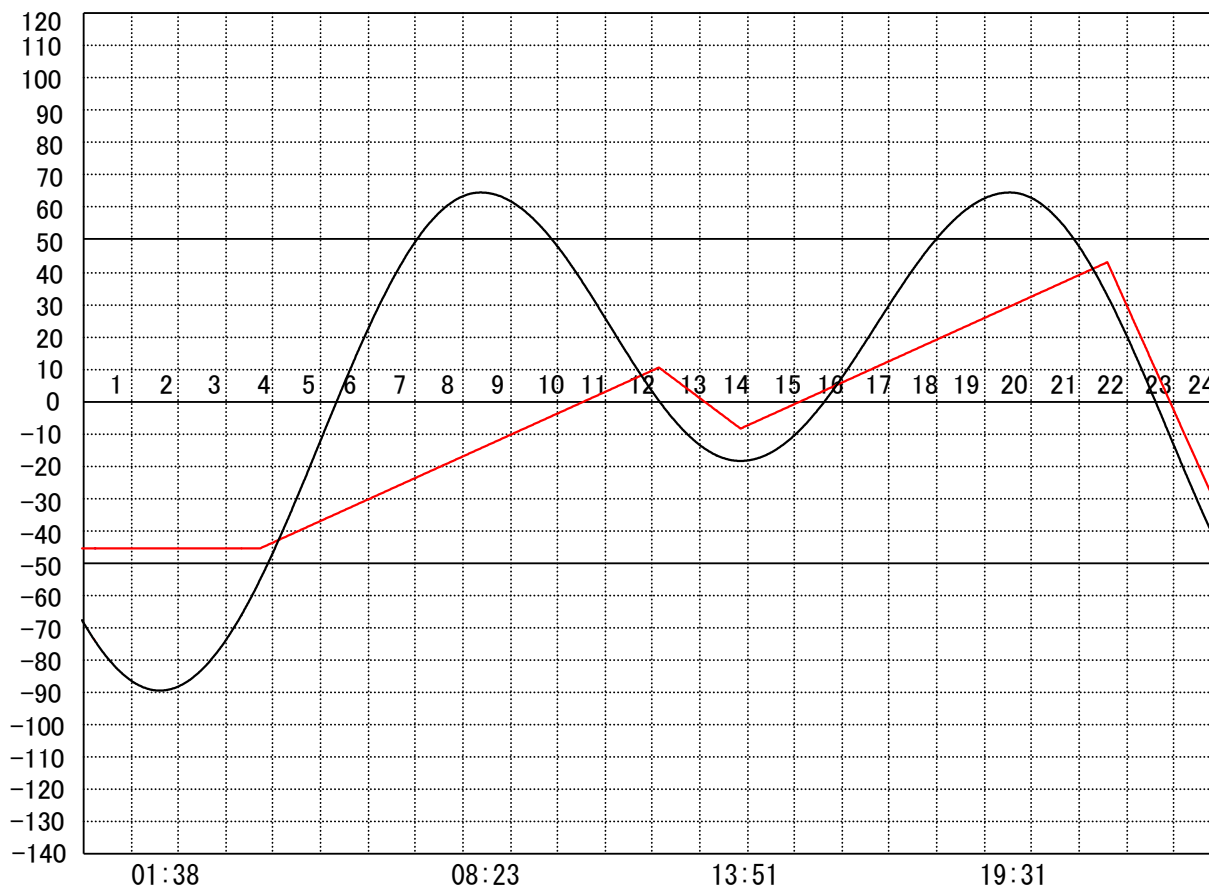
定水位 I T.P      cm  
 "    II T.P        cm  
 最低水位 T.P     cm

**【指定門扉】**

今切                号  
 旧吉                号

**【9時概況】**

上流水位 T.P     cm  
 下流水位 T.P     cm  
 気 温  
 天 候



|                            |      |  |  |                |  |                |
|----------------------------|------|--|--|----------------|--|----------------|
| 操作モード<br>下設定<br>時刻設定<br>水位 | 今切川  |  |  | 干満<br>09:40 4H |  | 干満<br>21:00 5H |
|                            | 旧吉野川 |  |  | "              |  | "              |

# 管 理 日 報

平成 29年 1月 2日 月 曜日

**【設定水位】**

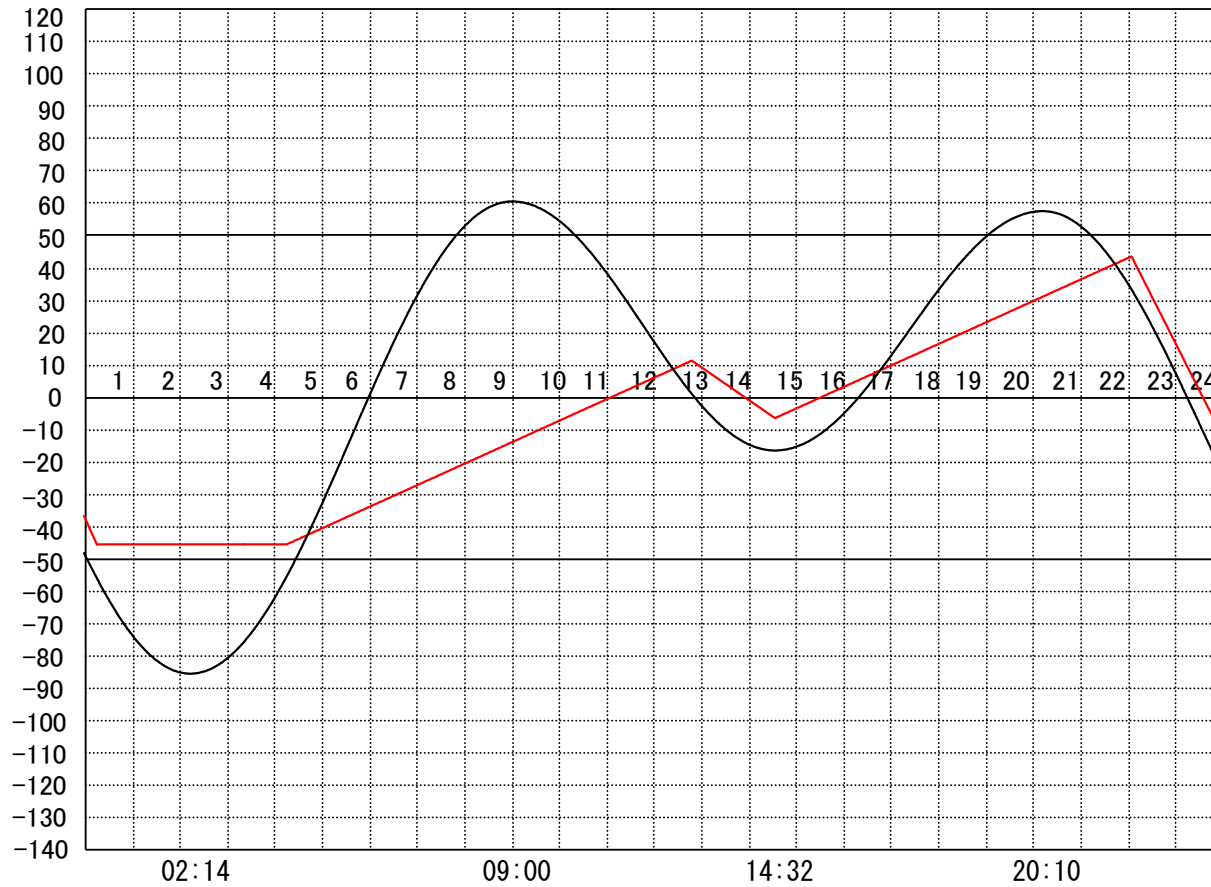
定水位 I T.P      cm  
 "    II T.P        cm  
 最低水位 T.P     cm

**【指定門扉】**

今切                号  
 旧吉                号

**【9時概況】**

上流水位 T.P     cm  
 下流水位 T.P     cm  
 気    温  
 天    候



|                       |      |  |  |                |  |                |
|-----------------------|------|--|--|----------------|--|----------------|
| 操作モード<br>設定時刻<br>設定水位 | 今切川  |  |  | 干満<br>10:20 4H |  | 干満<br>20:40 6H |
|                       | 旧吉野川 |  |  | "              |  | "              |

# 管 理 日 報

平成 29年 1月 3日 火 曜 日

**【設定水位】**

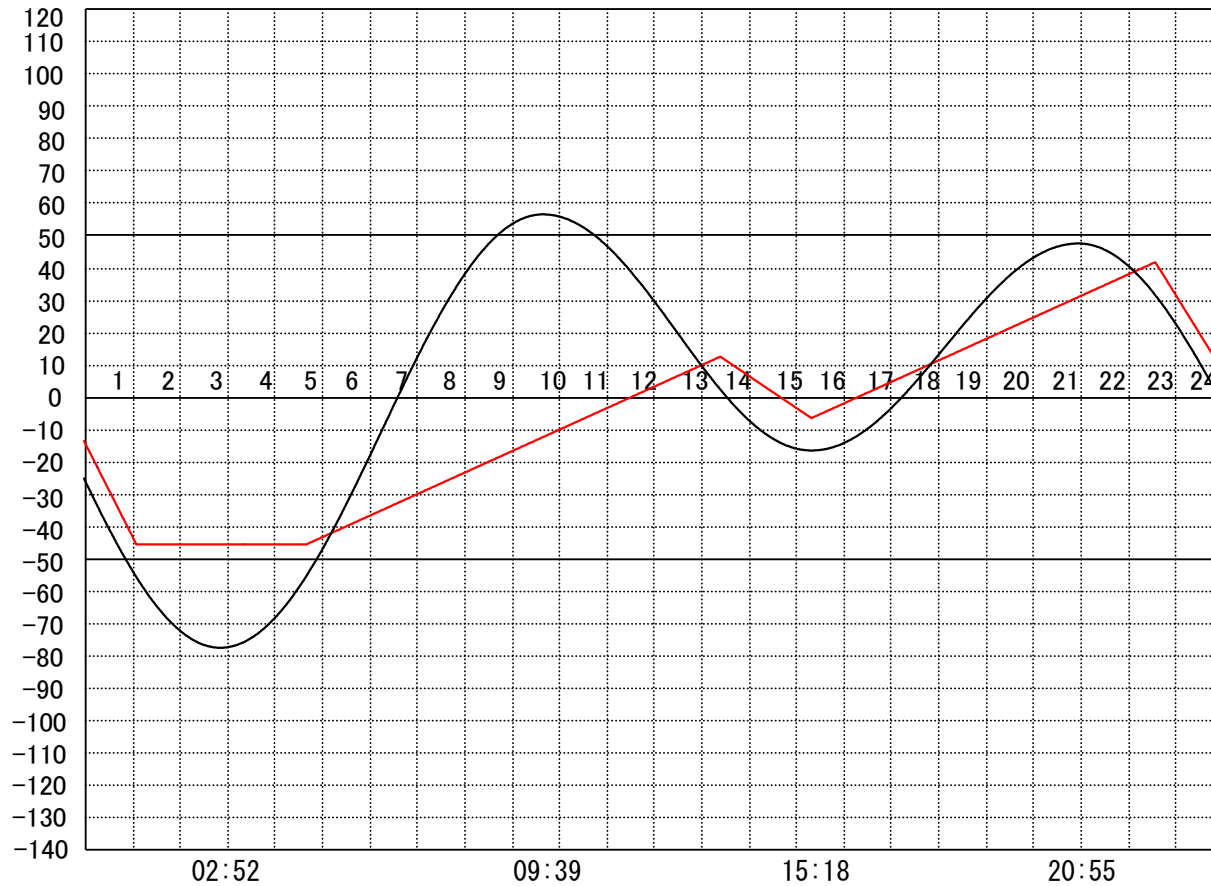
定水位 I T.P      cm  
 "    II T.P      cm  
 最低水位 T.P    cm

**【指定門扉】**

今切              号  
 旧吉              号

**【9時概況】**

上流水位 T.P      cm  
 下流水位 T.P      cm  
 気    温  
 天    候



|                       |      |  |  |  |                |
|-----------------------|------|--|--|--|----------------|
| 操作モード<br>設定時刻<br>設定水位 | 今切川  |  |  |  | 干満<br>22:20 5H |
|                       | 旧吉野川 |  |  |  | "              |

# 管 理 日 報

平成 29年 1月 4日 水 曜 日

**【設定水位】**

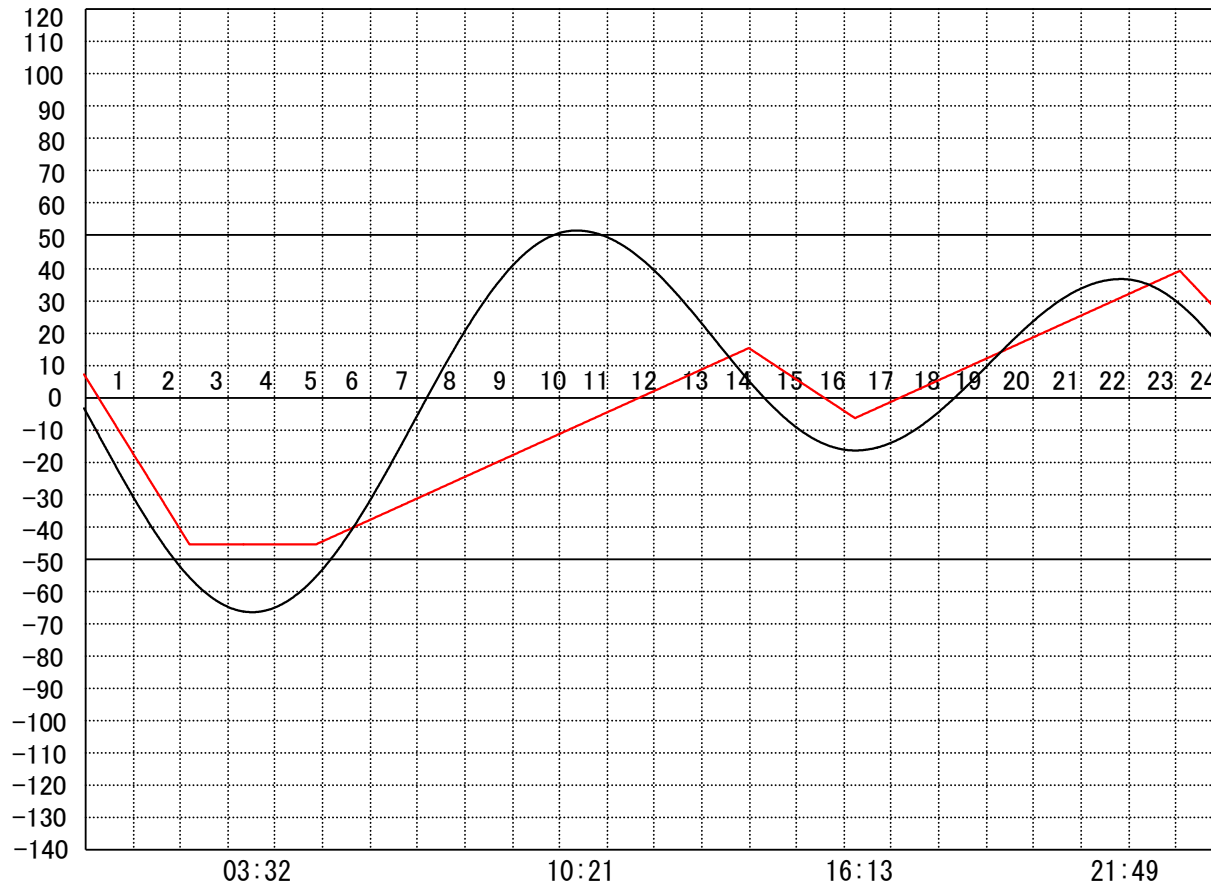
定水位 I T.P      cm  
 "    II T.P        cm  
 最低水位 T.P    cm

**【指定門扉】**

今切                号  
 旧吉                号

**【9時概況】**

上流水位 T.P    cm  
 下流水位 T.P    cm  
 気    温  
 天    候



|                       |      |  |  |  |                |
|-----------------------|------|--|--|--|----------------|
| 操作モード<br>設定時刻<br>設定水位 | 今切川  |  |  |  | 干満<br>23:00 5H |
|                       | 旧吉野川 |  |  |  | "              |

# 管 理 日 報

平成 29年 1月 5日 木 曜 日

**【設定水位】**

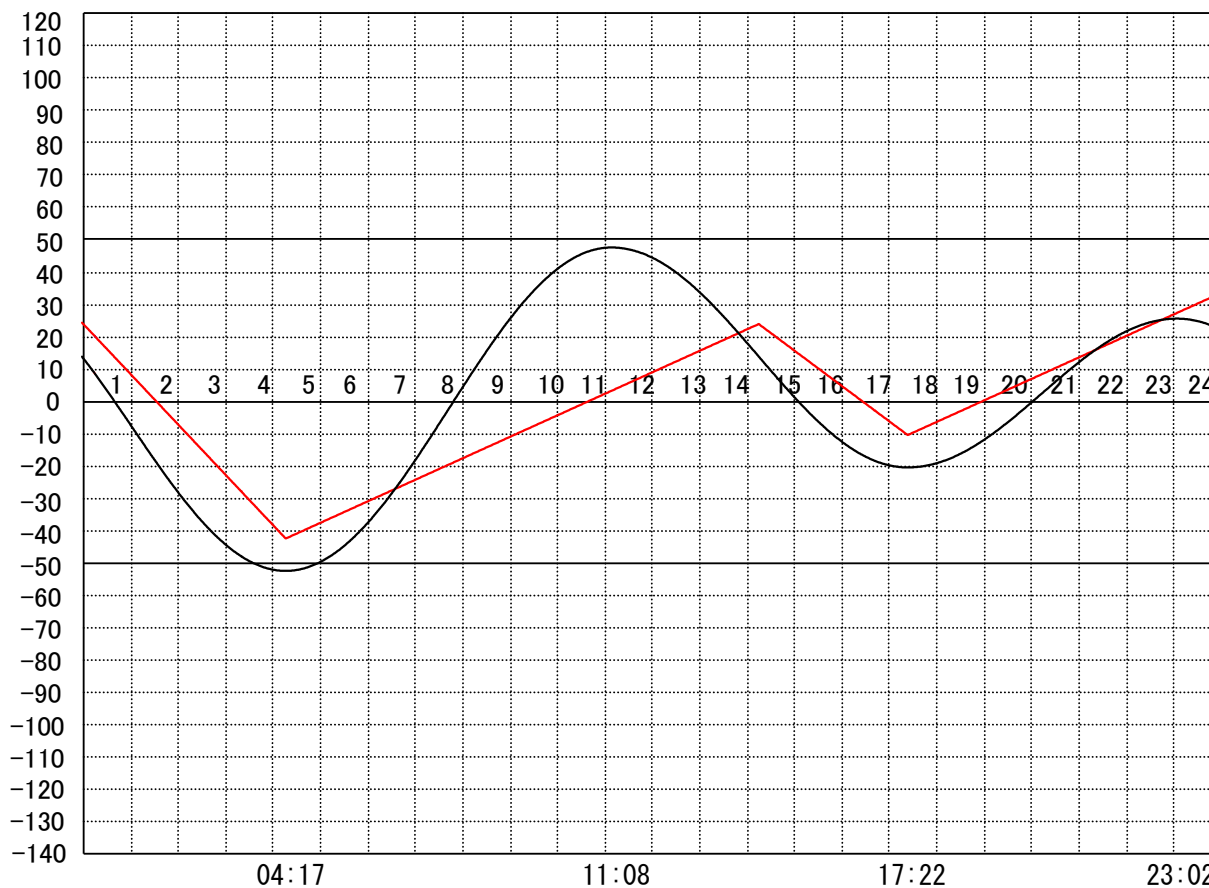
定水位 I T.P      cm  
 "    II T.P        cm  
 最低水位 T.P     cm

**【指定門扉】**

今切                号  
 旧吉                号

**【9時概況】**

上流水位 T.P     cm  
 下流水位 T.P     cm  
 気    温  
 天    候



操作モ一  
 卜設定  
 時刻設  
 定水位

今 切 川  
 旧 吉 野 川

干満  
 12:10 5H

干満  
 23:50 6H

〃

〃

# 管 理 日 報

平成 29年 1月 6日 金 曜 日

**【設定水位】**

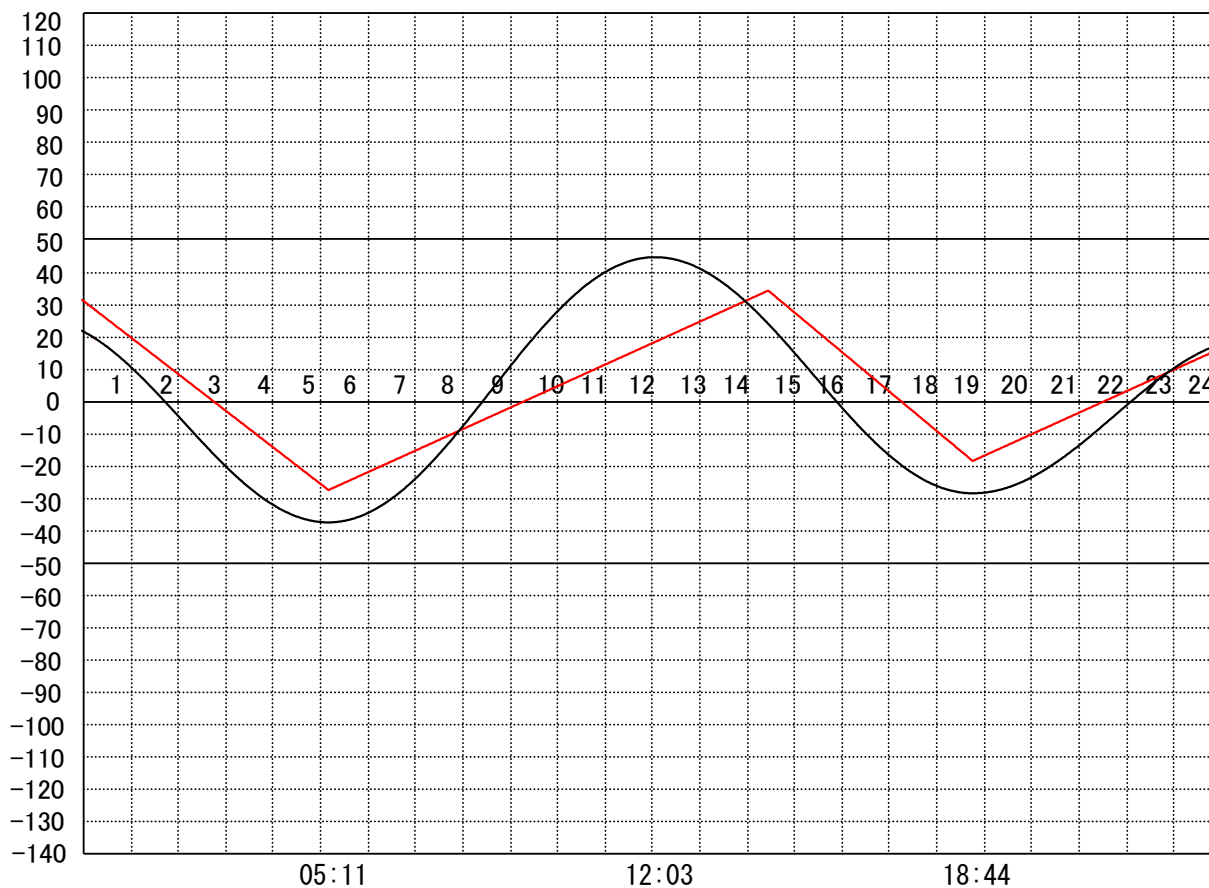
定水位 I T.P      cm  
 "    II T.P        cm  
 最低水位 T.P     cm

**【指定門扉】**

今切                号  
 旧吉                号

**【9時概況】**

上流水位 T.P     cm  
 下流水位 T.P     cm  
 気    温  
 天    候



|                       |      |  |  |                |  |
|-----------------------|------|--|--|----------------|--|
| 操作モード<br>設定時刻<br>設定水位 | 今切川  |  |  | 干満<br>13:30 5H |  |
|                       | 旧吉野川 |  |  | "              |  |

# 管 理 日 報

平成 29年 1月 7日 土曜日

**【設定水位】**

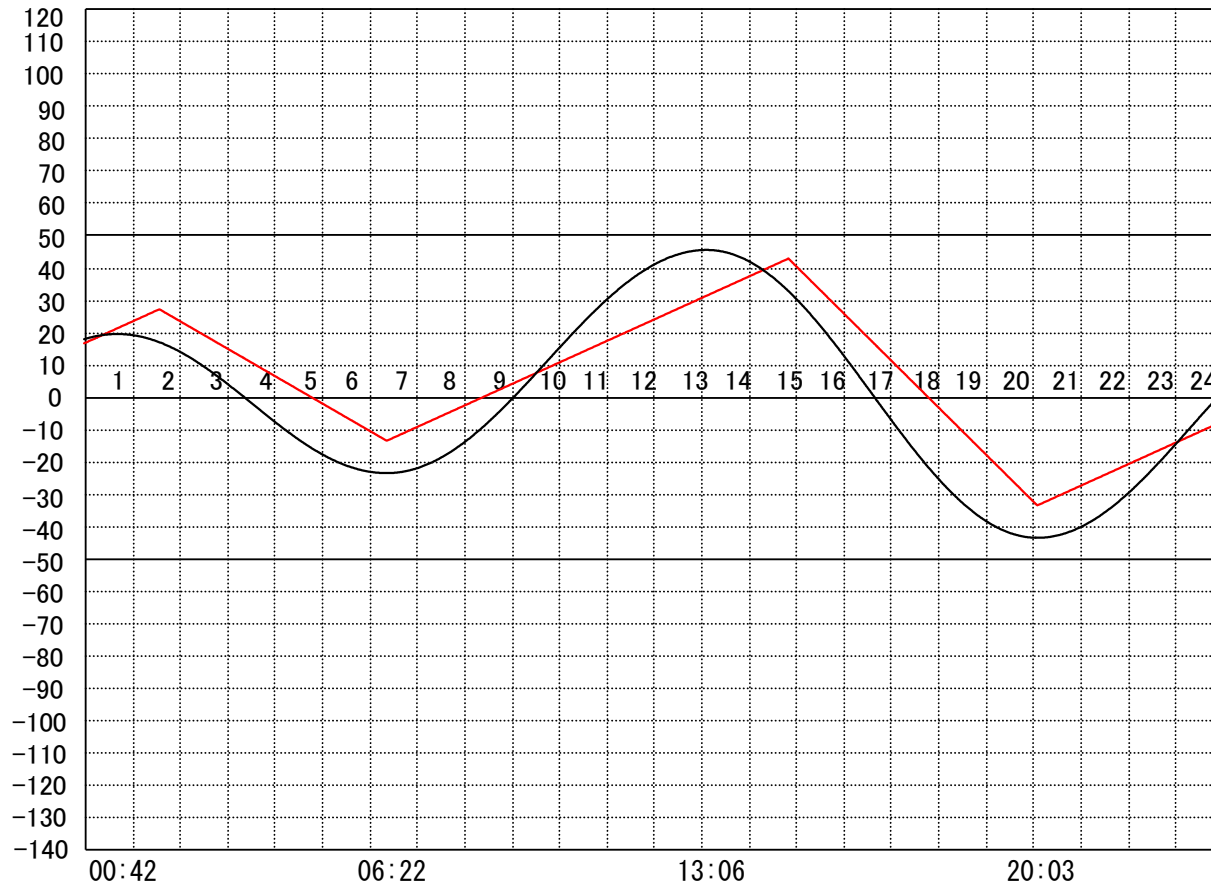
定水位 I T.P      cm  
 "    II T.P      cm  
 最低水位 T.P    cm

**【指定門扉】**

今切              号  
 旧吉              号

**【9時概況】**

上流水位 T.P      cm  
 下流水位 T.P      cm  
 気    温  
 天    候



|               |      |
|---------------|------|
| 操作モード設定時刻設定水位 | 今切川  |
|               | 旧吉野川 |

|                |
|----------------|
| 干満<br>13:50 6H |
| "              |

# 管 理 日 報

平成 29年 1月 8日 日 曜 日

**【設定水位】**

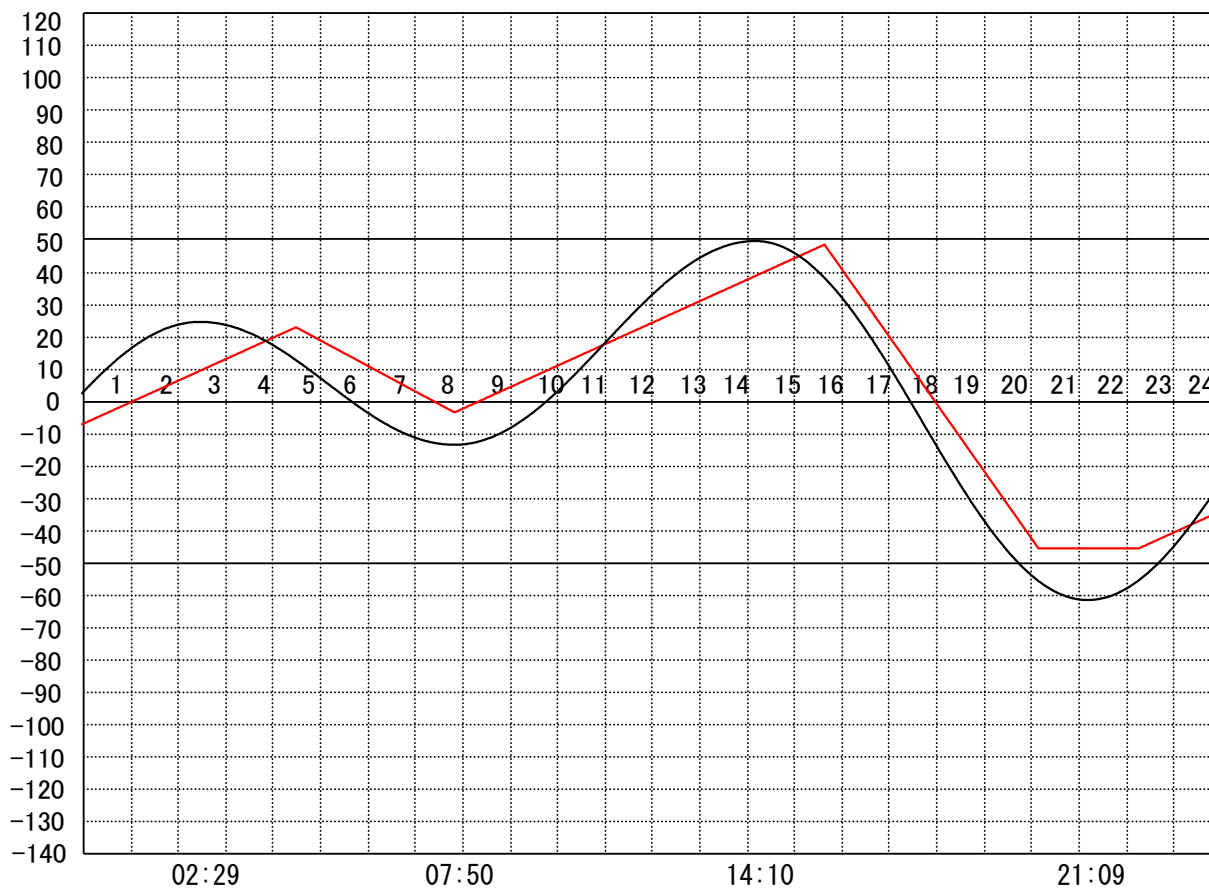
定水位 I T.P      cm  
 "    II T.P        cm  
 最低水位 T.P     cm

**【指定門扉】**

今切                号  
 旧吉                号

**【9時概況】**

上流水位 T.P     cm  
 下流水位 T.P     cm  
 気    温  
 天    候



操作モ一  
 卜設定  
 時刻設  
 定水位

今 切 川  
 旧 吉 野 川

干満  
 14:50 6H  
 "



# 管 理 日 報

平成 29年 1月 9日 月 曜 日

**【設定水位】**

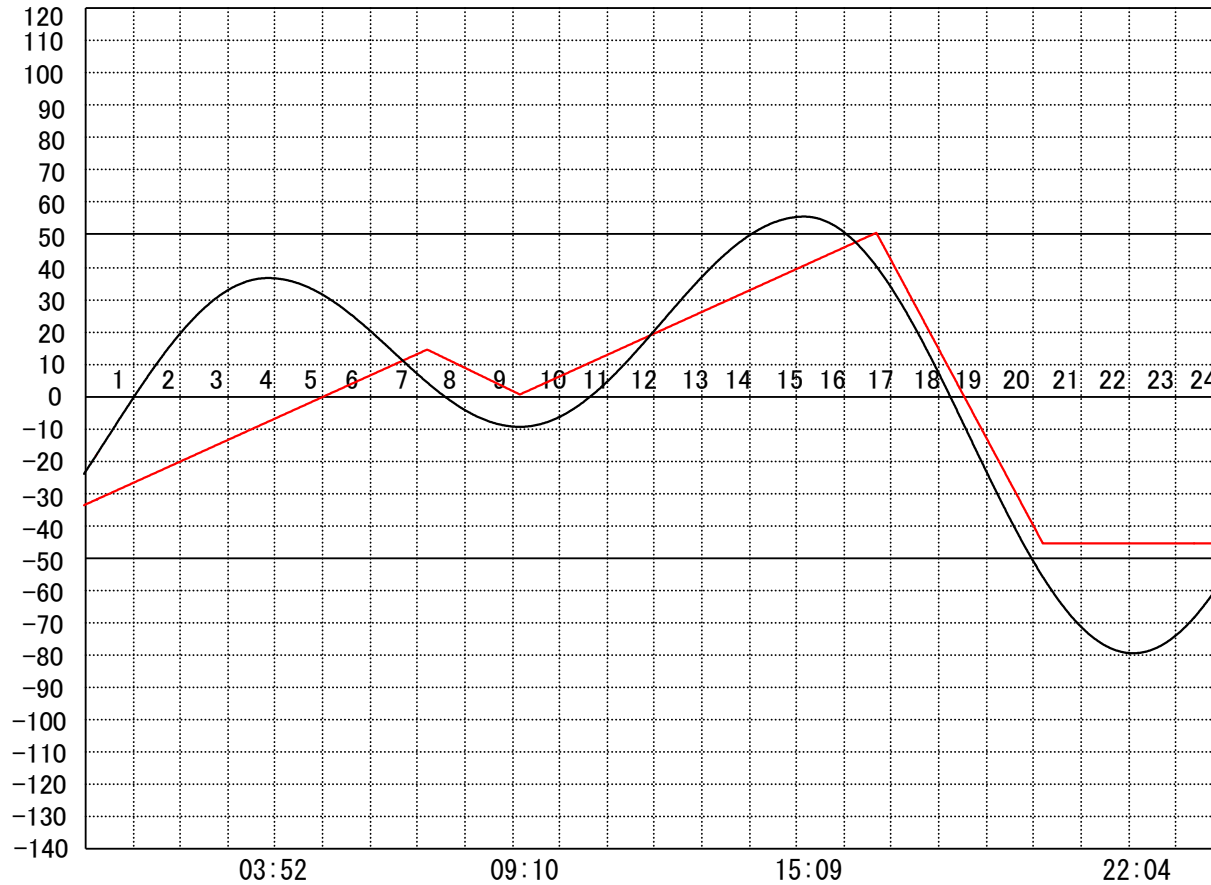
定水位 I T.P      cm  
 "    II T.P        cm  
 最低水位 T.P    cm

**【指定門扉】**

今切                号  
 旧吉                号

**【9時概況】**

上流水位 T.P      cm  
 下流水位 T.P      cm  
 気    温  
 天    候



|                       |      |  |                |
|-----------------------|------|--|----------------|
| 操作モード<br>設定時刻<br>設定水位 | 今切川  |  | 干満<br>15:50 6H |
|                       | 旧吉野川 |  | "              |

# 管 理 日 報

平成 29年 1月 10日 火 曜 日

**【設定水位】**

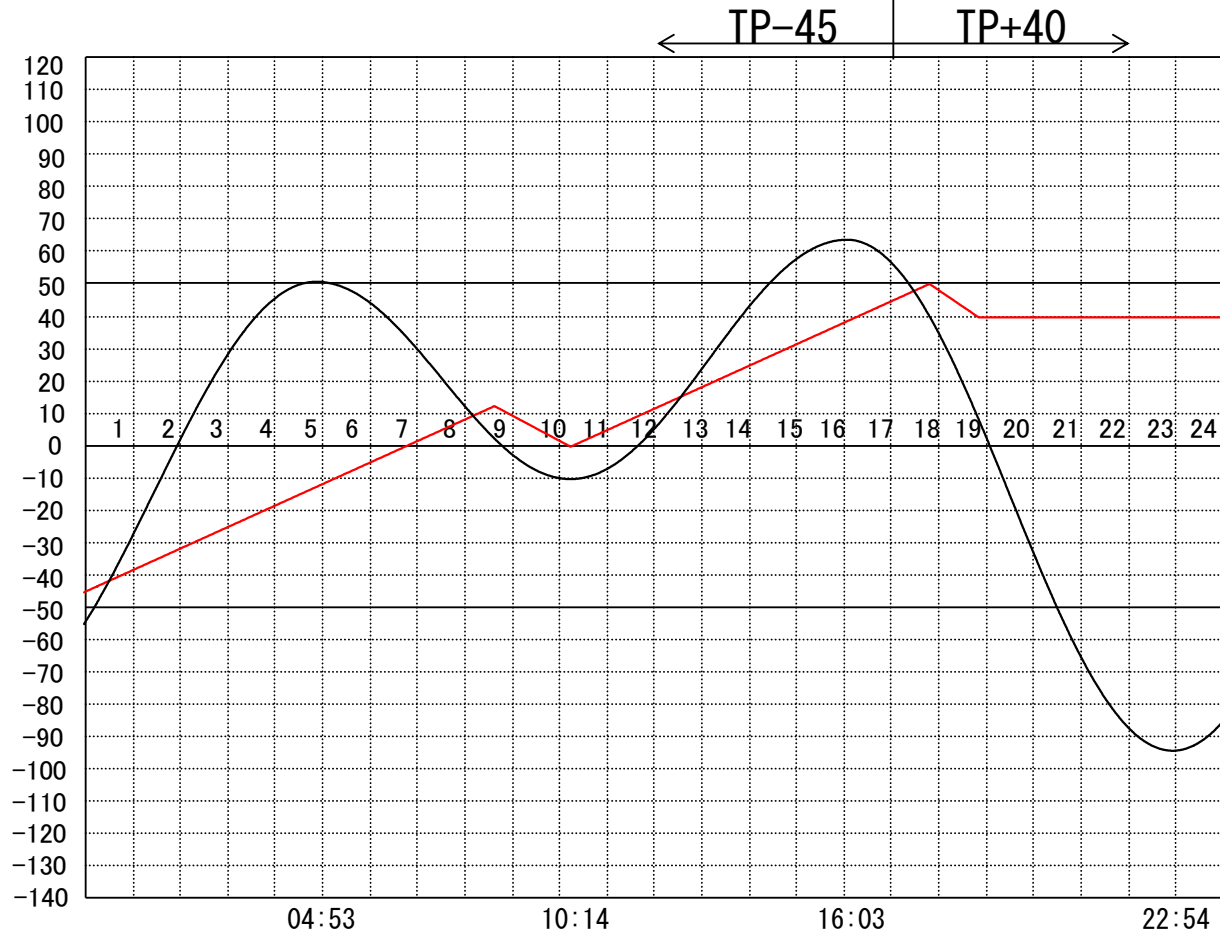
定水位 I T.P      cm  
 "    II T.P      cm  
 最低水位 T.P    cm

**【指定門扉】**

今切              号  
 旧吉              号

**【9時概況】**

上流水位 T.P      cm  
 下流水位 T.P      cm  
 気    温  
 天    候



|               |      |
|---------------|------|
| 操作モード設定時刻設定水位 | 今切川  |
|               | 旧吉野川 |

# 管 理 日 報

平成 29年 1月 11日 水曜日

**【設定水位】**

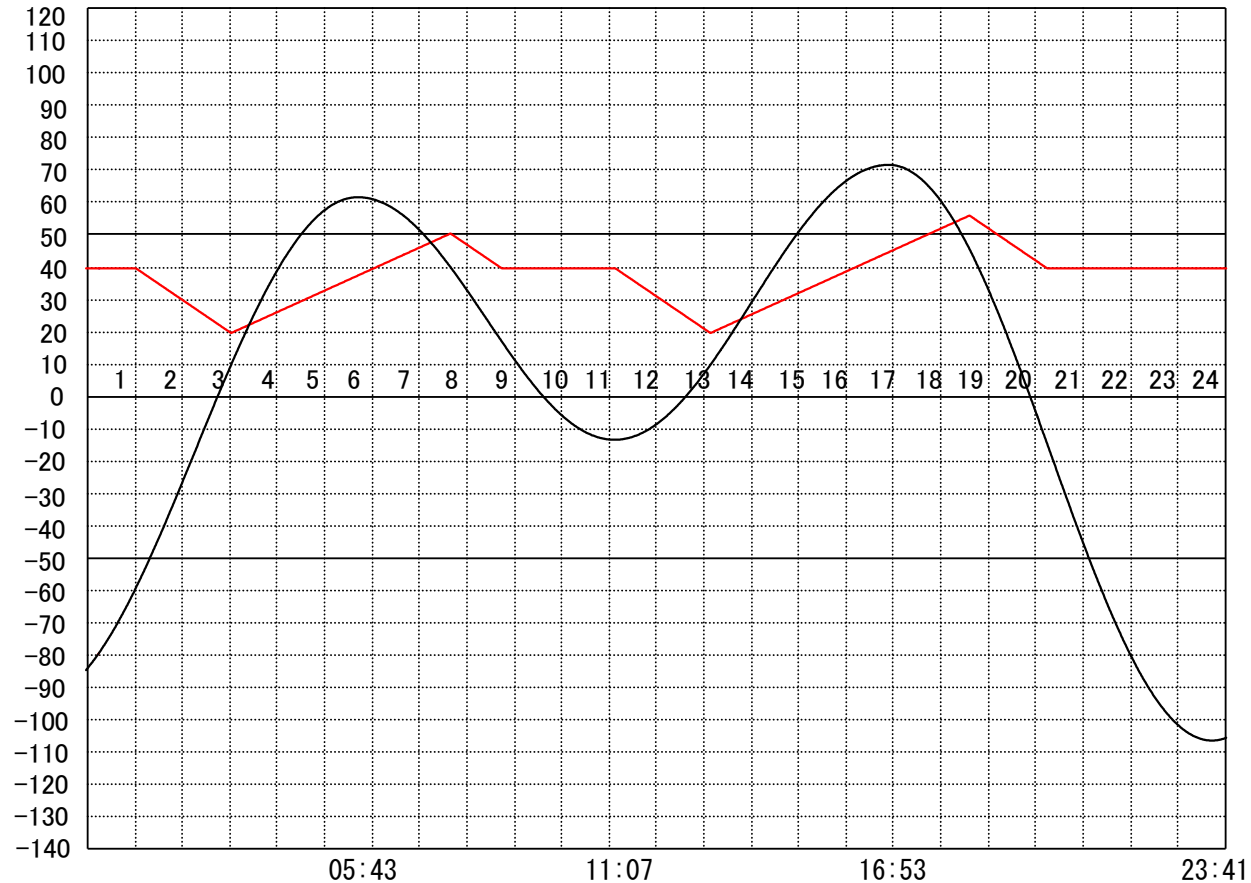
定水位 I T.P      cm  
 "    II T.P        cm  
 最低水位 T.P    cm

**【指定門扉】**

今切                号  
 旧吉                号

**【9時概況】**

上流水位 T.P    cm  
 下流水位 T.P    cm  
 気 温  
 天 候



|                            |      |                        |                        |
|----------------------------|------|------------------------|------------------------|
| 操作モード<br>下設定<br>時刻設定<br>水位 | 今切川  | 定水位 (Ⅱ)<br>01:00 TP+20 | 定水位 (Ⅱ)<br>11:00 TP+20 |
|                            | 旧吉野川 | "                      | "                      |

# 管 理 日 報

平成 29年 1月 12日 木曜日

**【設定水位】**

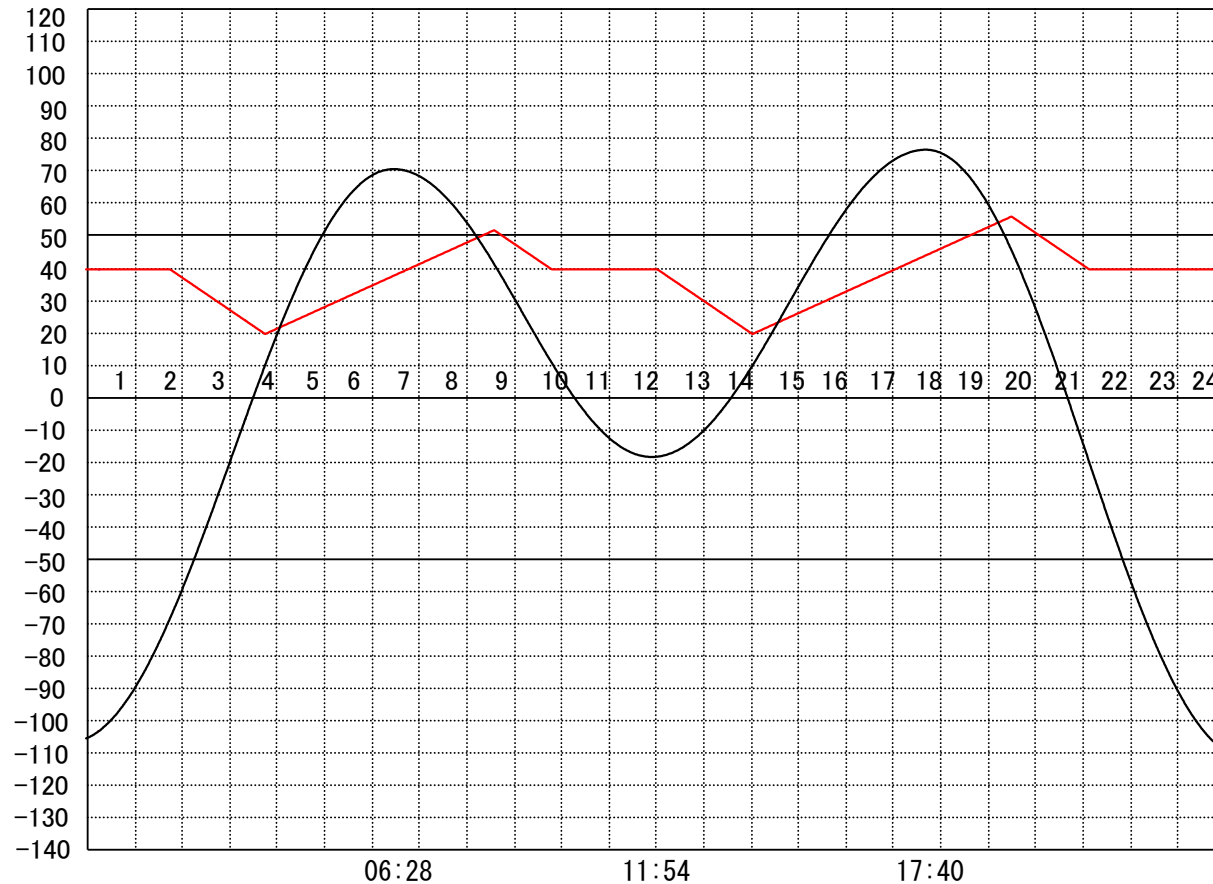
定水位 I T.P      cm  
 "    II T.P        cm  
 最低水位 T.P    cm

**【指定門扉】**

今切                号  
 旧吉                号

**【9時概況】**

上流水位 T.P      cm  
 下流水位 T.P      cm  
 気 温  
 天 候



|                            |      |                        |                        |
|----------------------------|------|------------------------|------------------------|
| 操作モード<br>下設定<br>時刻設定<br>水位 | 今切川  | 定水位 (Ⅱ)<br>01:40 TP+20 | 定水位 (Ⅱ)<br>12:00 TP+20 |
|                            | 旧吉野川 | "                      | "                      |

# 管 理 日 報

平成 29年 1月 13日 金 曜 日

**【設定水位】**

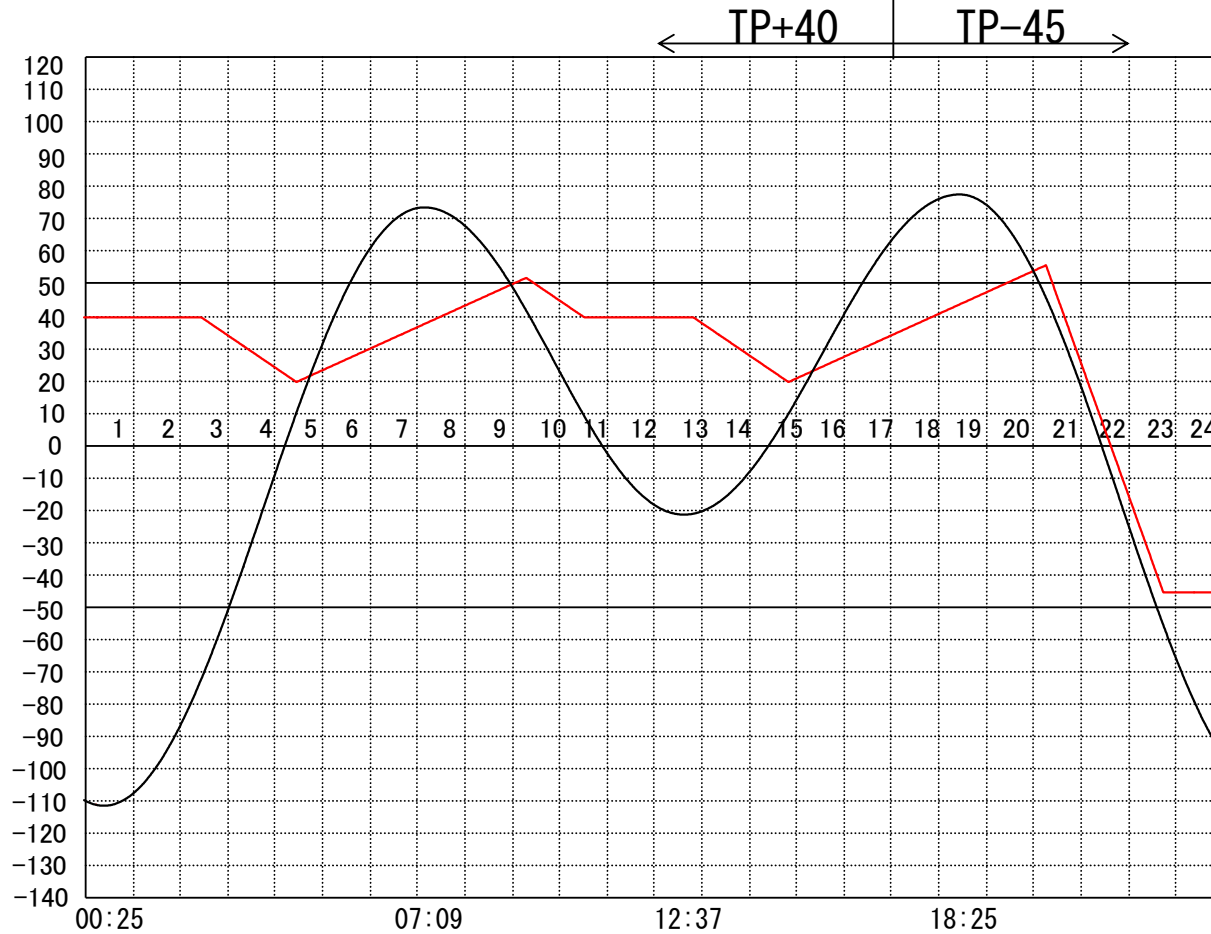
定水位 I T.P      cm  
 "    II T.P      cm  
 最低水位 T.P    cm

**【指定門扉】**

今切              号  
 旧吉              号

**【9時概況】**

上流水位 T.P      cm  
 下流水位 T.P      cm  
 気 温  
 天 候



|                       |      |                        |                        |                |
|-----------------------|------|------------------------|------------------------|----------------|
| 操作モード<br>設定時刻<br>設定水位 | 今切川  | 定水位 (Ⅱ)<br>02:20 TP+20 | 定水位 (Ⅱ)<br>12:40 TP+20 | 干満<br>19:50 5H |
|                       | 旧吉野川 | "                      | "                      | "              |

# 管 理 日 報

平成 29年 1月 14日 土曜日

**【設定水位】**

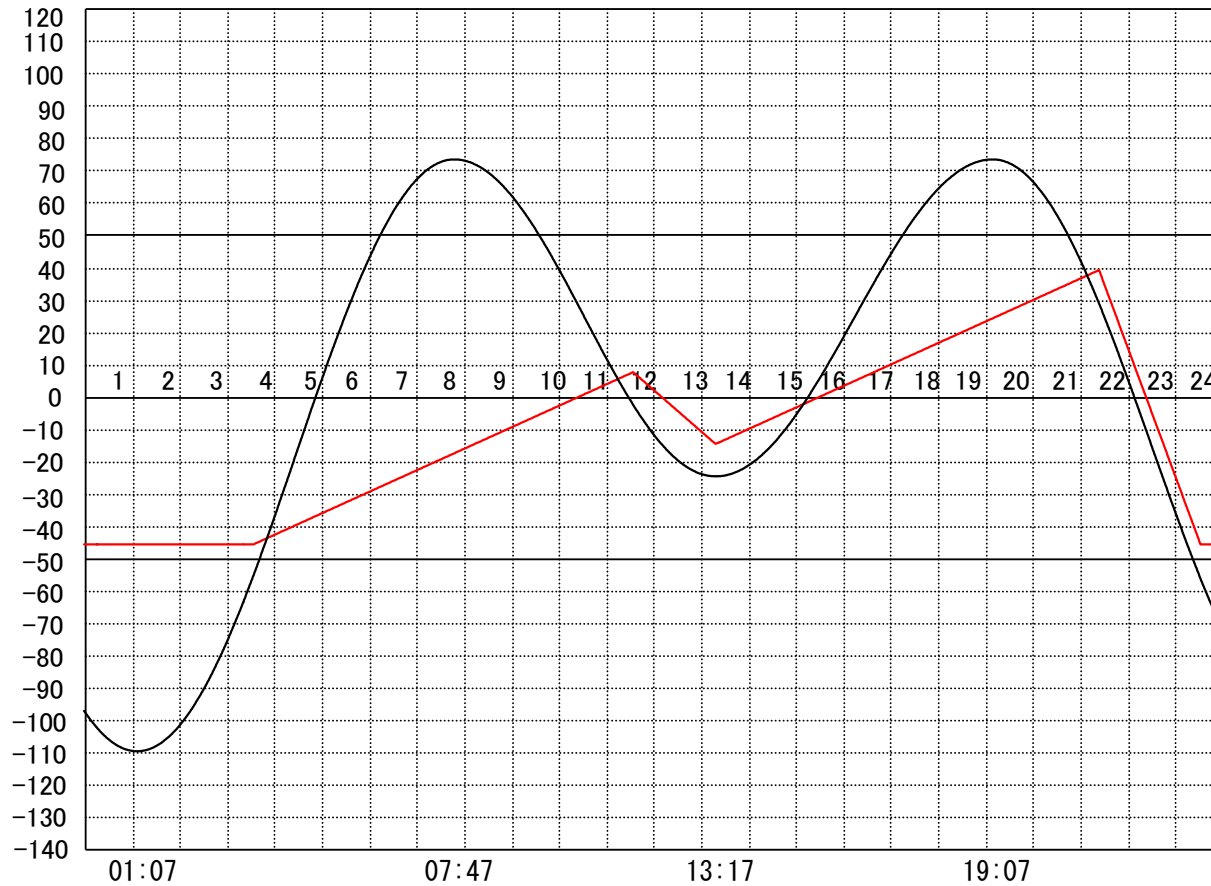
定水位 I T.P      cm  
 "    II T.P        cm  
 最低水位 T.P    cm

**【指定門扉】**

今切                号  
 旧吉                号

**【9時概況】**

上流水位 T.P    cm  
 下流水位 T.P    cm  
 気 温  
 天 候



|                       |      |  |  |                |  |                |
|-----------------------|------|--|--|----------------|--|----------------|
| 操作モード<br>設定時刻<br>設定水位 | 今切川  |  |  | 干満<br>09:00 4H |  | 干満<br>20:30 5H |
|                       | 旧吉野川 |  |  | "              |  | "              |

# 管 理 日 報

平成 29年 1月 15日 日曜日

**【設定水位】**

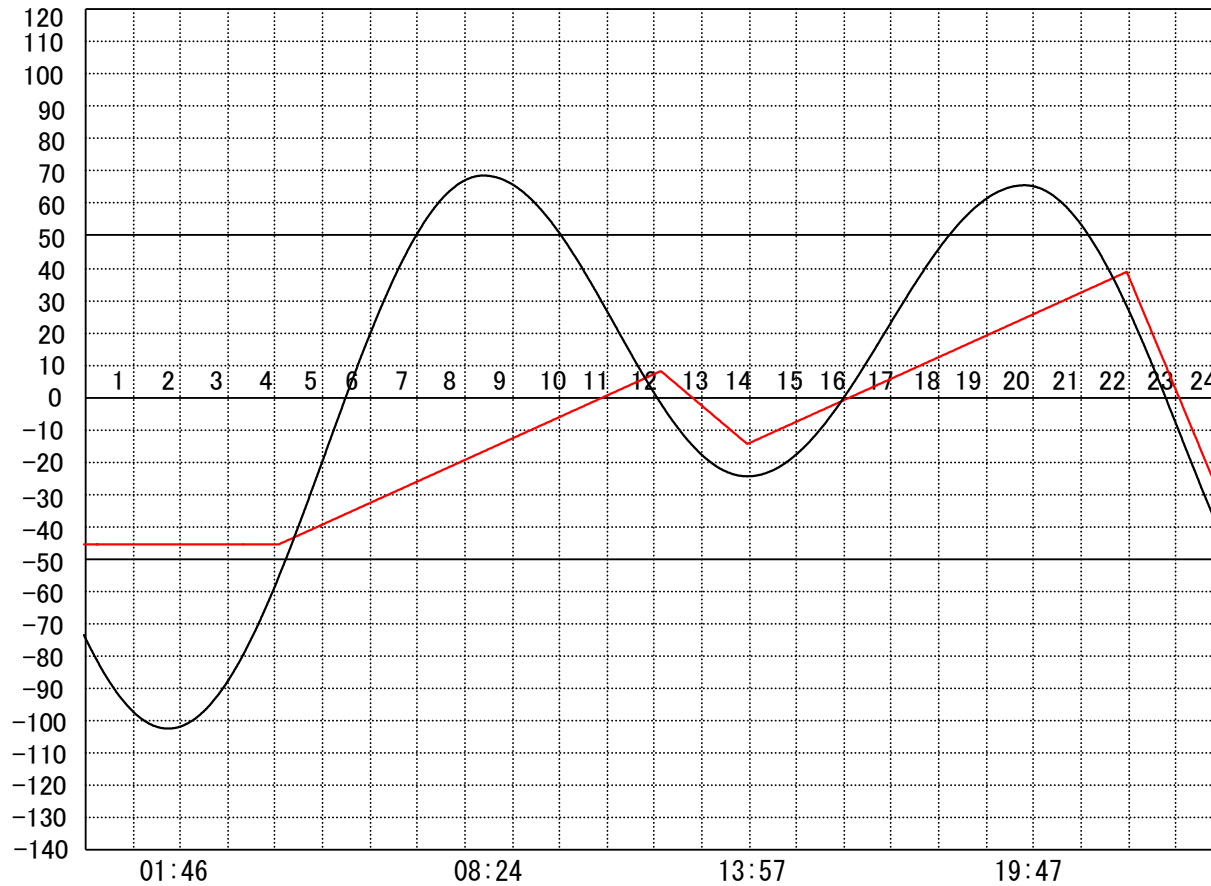
定水位 I T.P      cm  
 "    II T.P        cm  
 最低水位 T.P    cm

**【指定門扉】**

今切                号  
 旧吉                号

**【9時概況】**

上流水位 T.P    cm  
 下流水位 T.P    cm  
 気 温  
 天 候



|                            |      |  |  |                |  |                |
|----------------------------|------|--|--|----------------|--|----------------|
| 操作モード<br>下設定<br>時刻設定<br>水位 | 今切川  |  |  | 干満<br>09:40 4H |  | 干満<br>21:10 5H |
|                            | 旧吉野川 |  |  | "              |  | "              |

# 管 理 日 報

平成 29年 1月 16日 月 曜日

**【設定水位】**

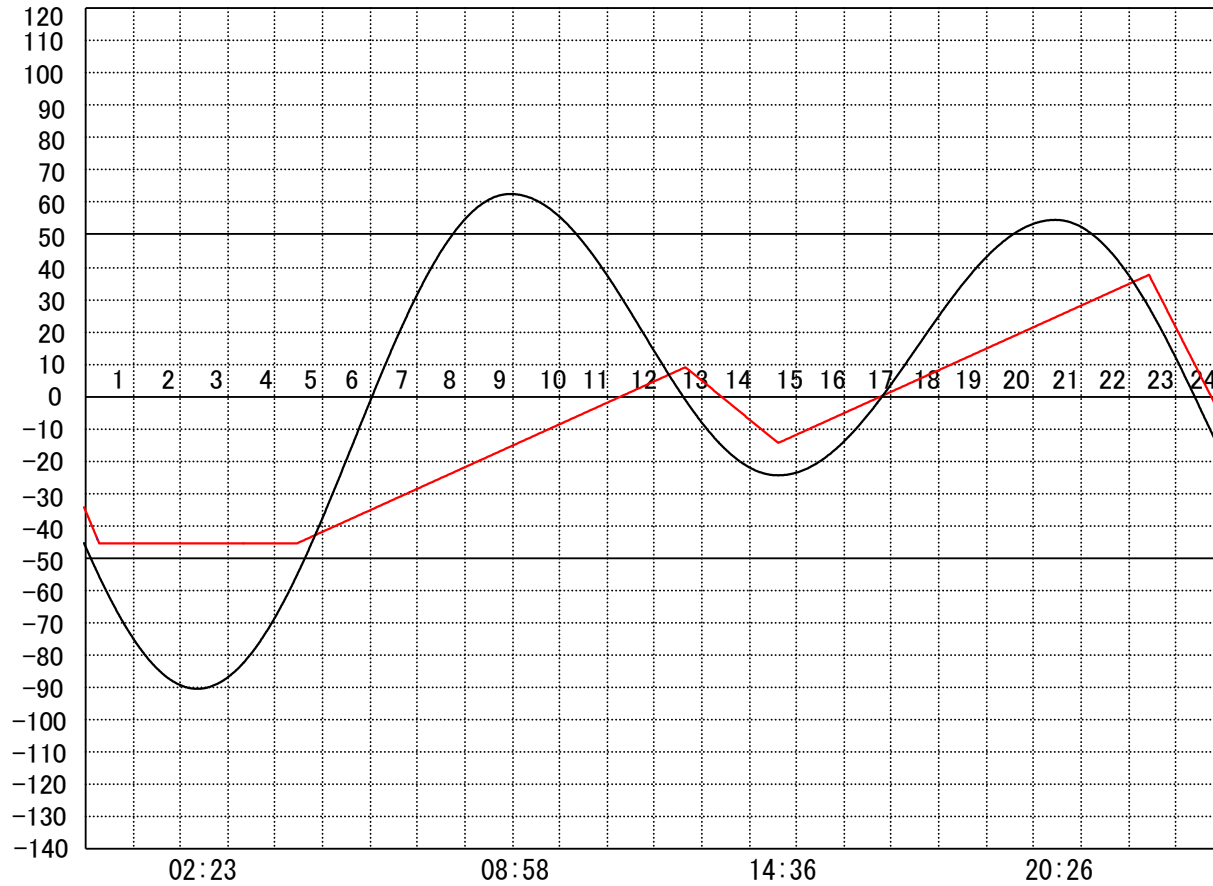
定水位 I T.P      cm  
 "    II T.P        cm  
 最低水位 T.P     cm

**【指定門扉】**

今切                号  
 旧吉                号

**【9時概況】**

上流水位 T.P     cm  
 下流水位 T.P     cm  
 気    温  
 天    候



|                       |      |  |  |                |  |                |
|-----------------------|------|--|--|----------------|--|----------------|
| 操作モード<br>設定時刻<br>設定水位 | 今切川  |  |  | 干満<br>10:20 4H |  | 干満<br>21:40 5H |
|                       | 旧吉野川 |  |  | "              |  | "              |



# 管 理 日 報

平成 29年 1月 17日 火 曜 日

**【設定水位】**

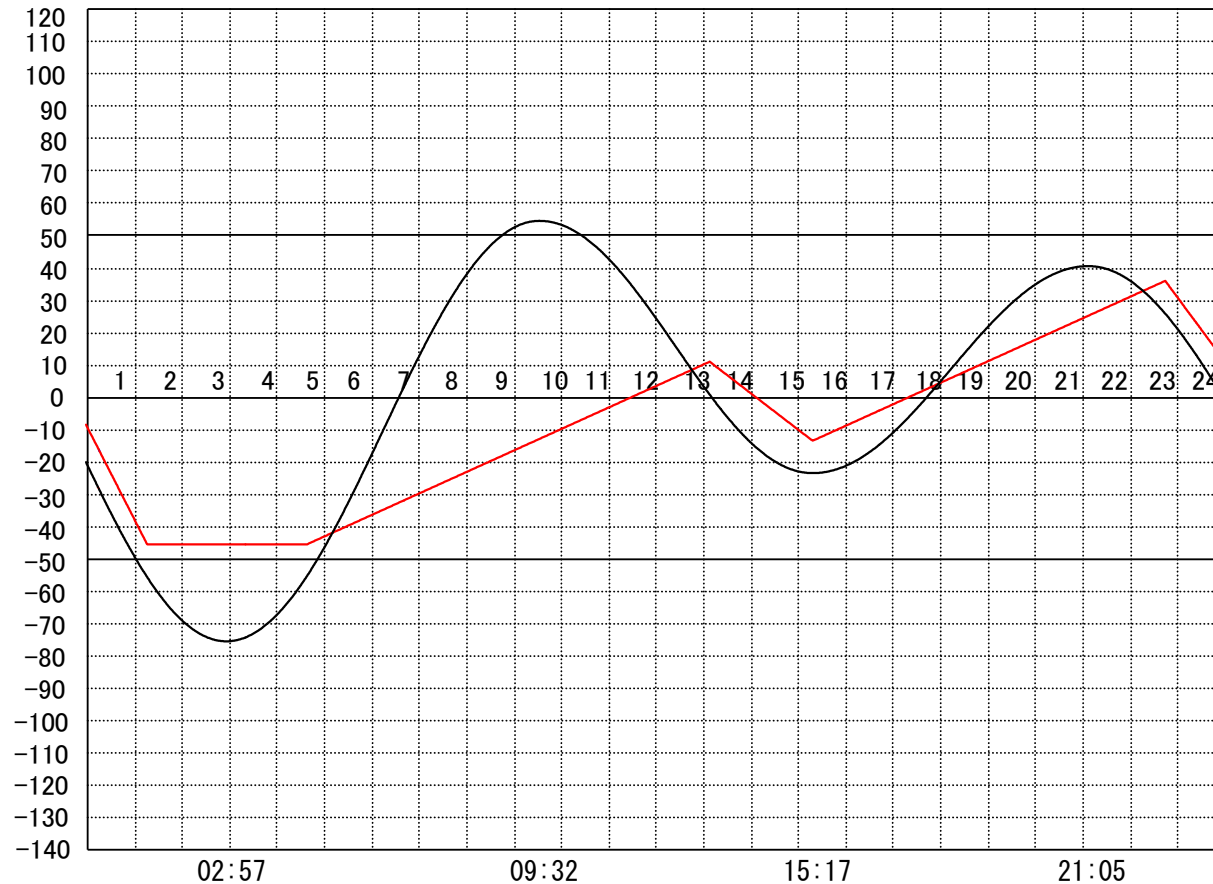
定水位 I T.P      cm  
 "    II T.P        cm  
 最低水位 T.P    cm

**【指定門扉】**

今切                号  
 旧吉                号

**【9時概況】**

上流水位 T.P      cm  
 下流水位 T.P      cm  
 気    温  
 天    候



|                       |      |  |  |                |  |                |
|-----------------------|------|--|--|----------------|--|----------------|
| 操作モード<br>設定時刻<br>設定水位 | 今切川  |  |  | 干満<br>11:00 4H |  | 干満<br>22:10 5H |
|                       | 旧吉野川 |  |  | "              |  | "              |

# 管 理 日 報

平成 29年 1月 18日 水曜日

**【設定水位】**

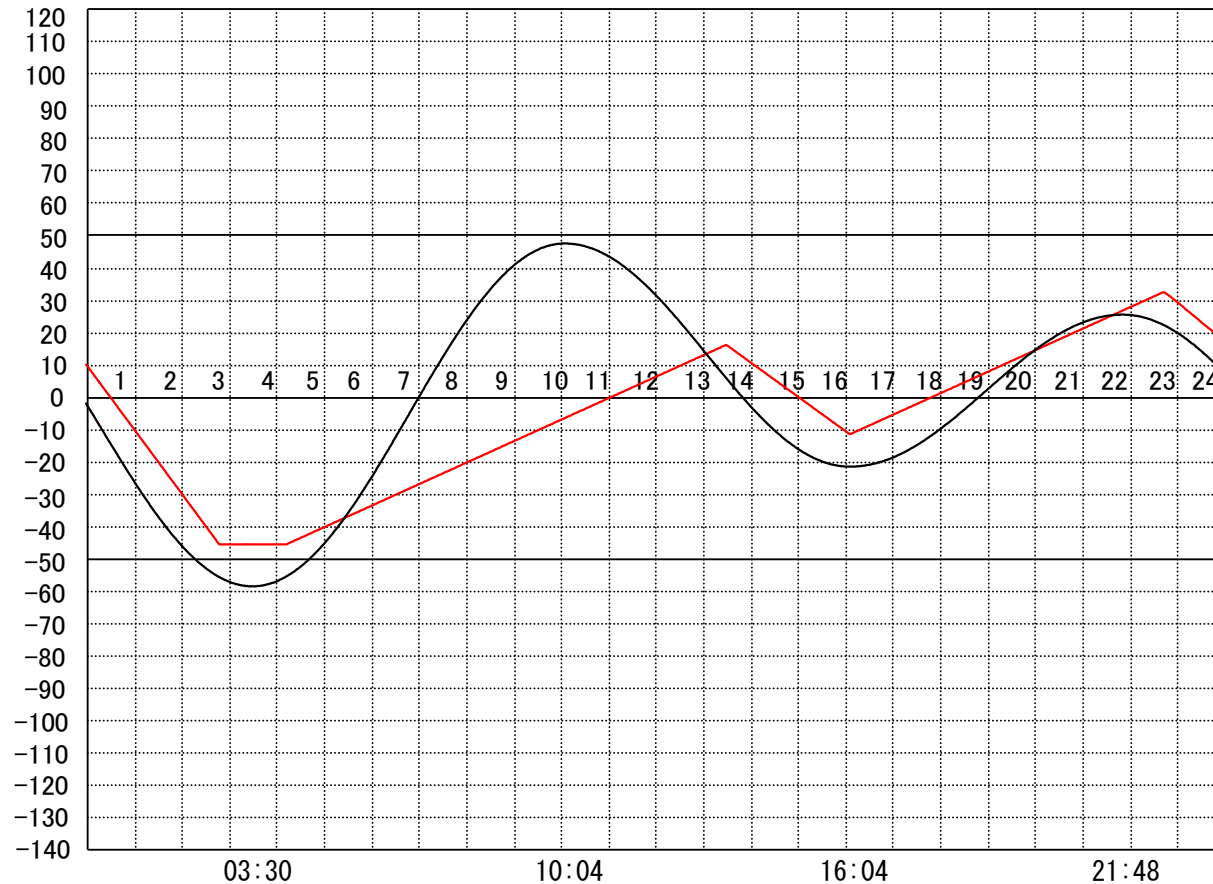
定水位 I T.P      cm  
 "    II T.P        cm  
 最低水位 T.P     cm

**【指定門扉】**

今切                号  
 旧吉                号

**【9時概況】**

上流水位 T.P     cm  
 下流水位 T.P     cm  
 気    温  
 天    候



|                       |      |  |  |                |  |                |
|-----------------------|------|--|--|----------------|--|----------------|
| 操作モード<br>設定時刻<br>設定水位 | 今切川  |  |  | 干満<br>10:50 5H |  | 干満<br>22:50 5H |
|                       | 旧吉野川 |  |  | "              |  | "              |

# 管 理 日 報

平成 29年 1月 19日 木曜日

**【設定水位】**

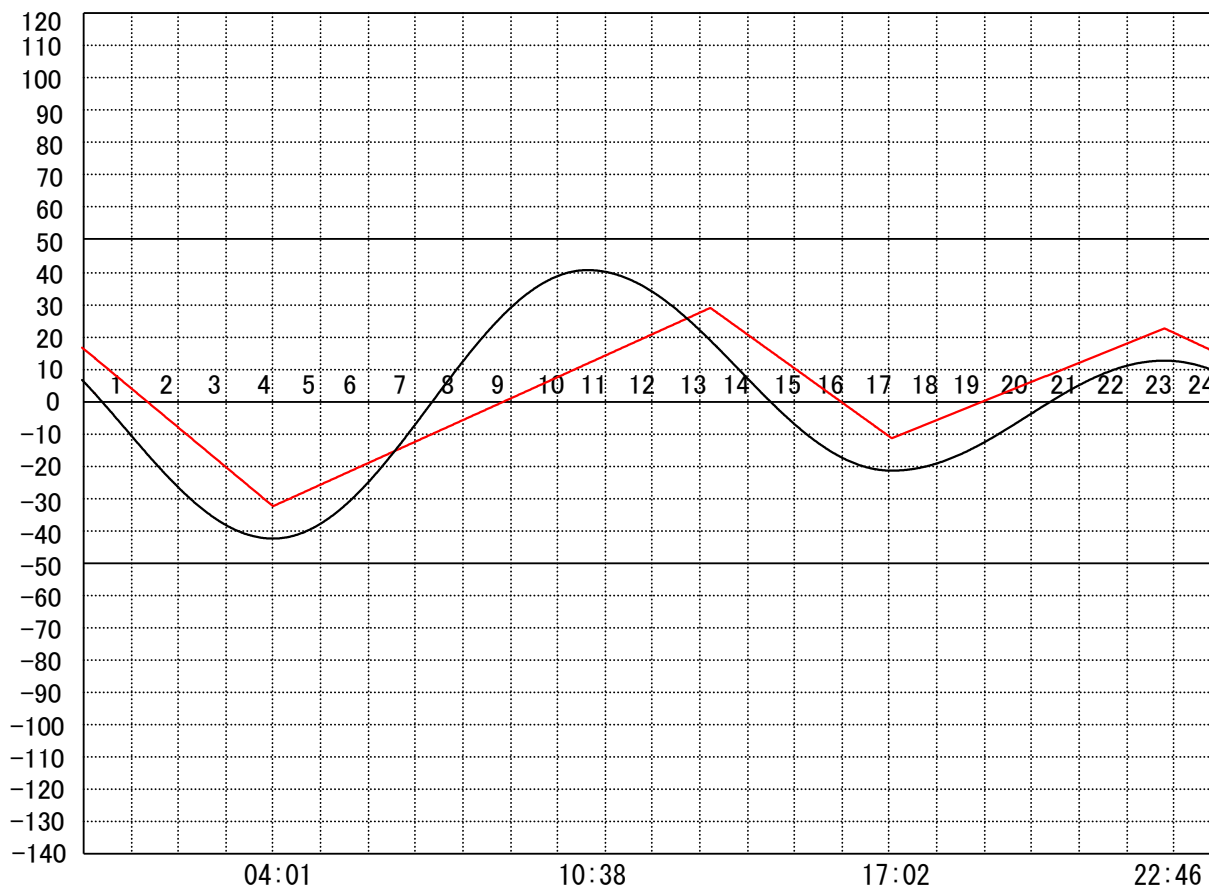
定水位 I T.P      cm  
 "    II T.P        cm  
 最低水位 T.P    cm

**【指定門扉】**

今切                号  
 旧吉                号

**【9時概況】**

上流水位 T.P      cm  
 下流水位 T.P      cm  
 気    温  
 天    候



操作モ一  
 卜設定  
 時刻設  
 定水位

今 切 川  
 旧 吉 野 川

干満  
 11:50 5H

''

# 管 理 日 報

平成 29年 1月 20日 金 曜 日

**【設定水位】**

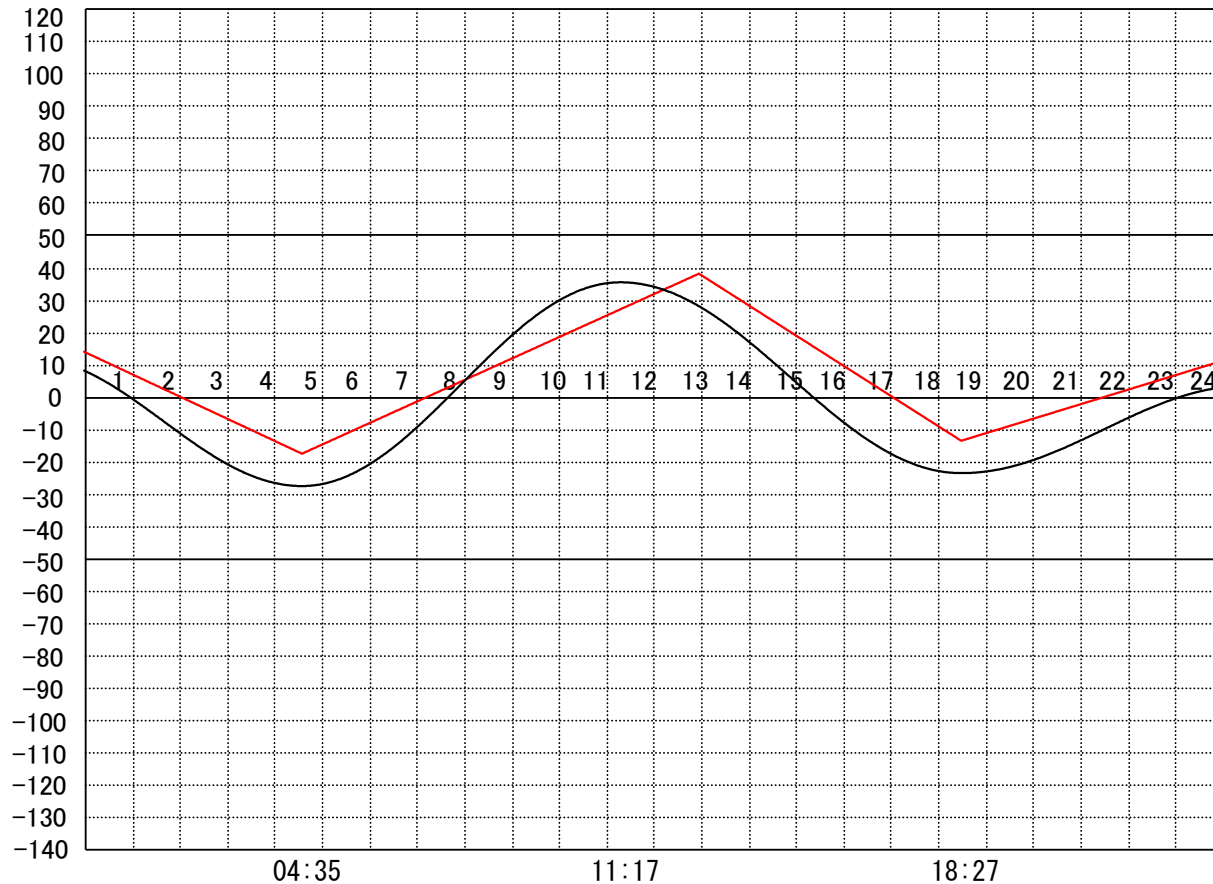
定水位 I T.P      cm  
 "    II T.P        cm  
 最低水位 T.P    cm

**【指定門扉】**

今切                号  
 旧吉                号

**【9時概況】**

上流水位 T.P      cm  
 下流水位 T.P      cm  
 気    温  
 天    候



|                           |      |
|---------------------------|------|
| 操作モ一<br>下設定<br>時刻設<br>定水位 | 今切川  |
|                           | 旧吉野川 |

# 管 理 日 報

平成 29年 1月 21日 土曜日

**【設定水位】**

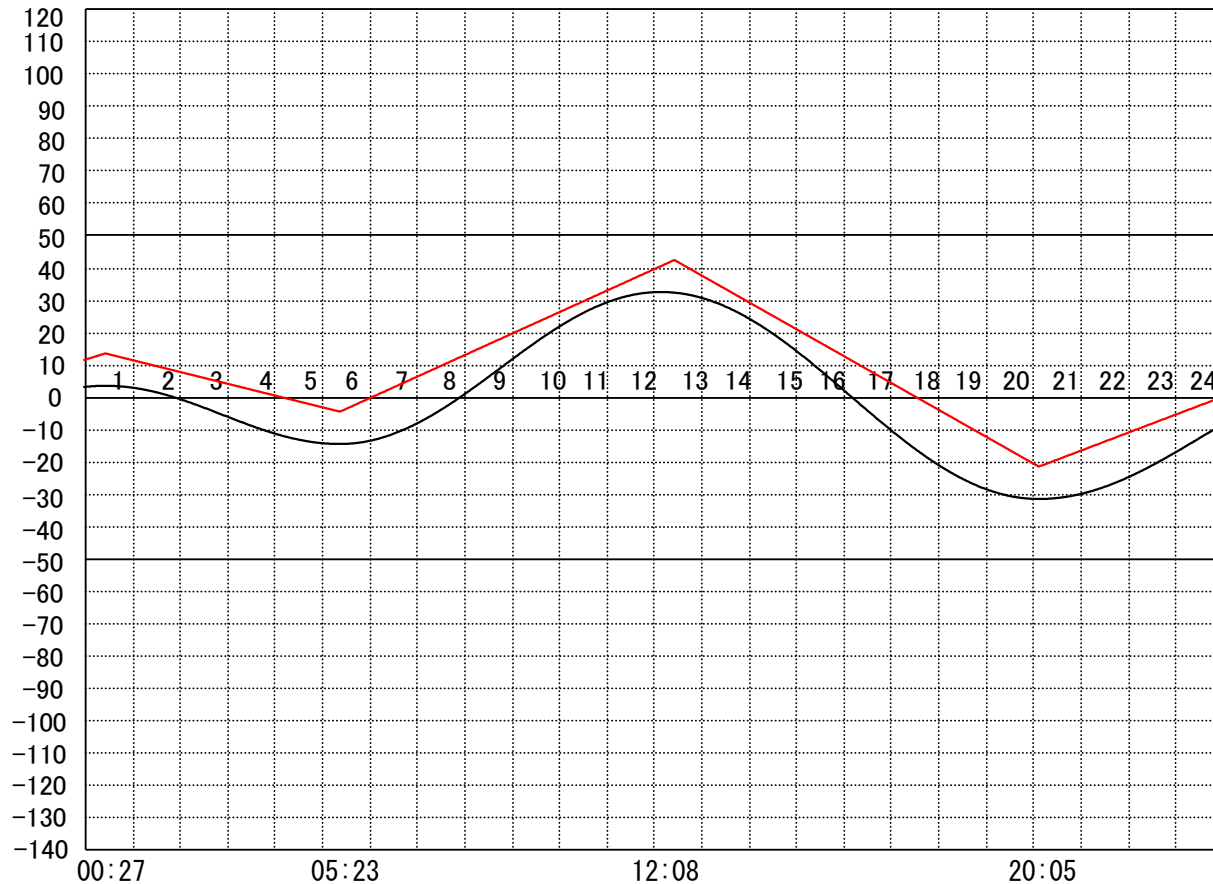
定水位 I T.P      cm  
 "    II T.P        cm  
 最低水位 T.P    cm

**【指定門扉】**

今切                号  
 旧吉                号

**【9時概況】**

上流水位 T.P      cm  
 下流水位 T.P      cm  
 気    温  
 天    候



|                           |      |
|---------------------------|------|
| 操作モ一<br>下設定<br>時刻設<br>定水位 | 今切川  |
|                           | 旧吉野川 |

# 管 理 日 報

平成 29年 1月 22日 日曜日

**【設定水位】**

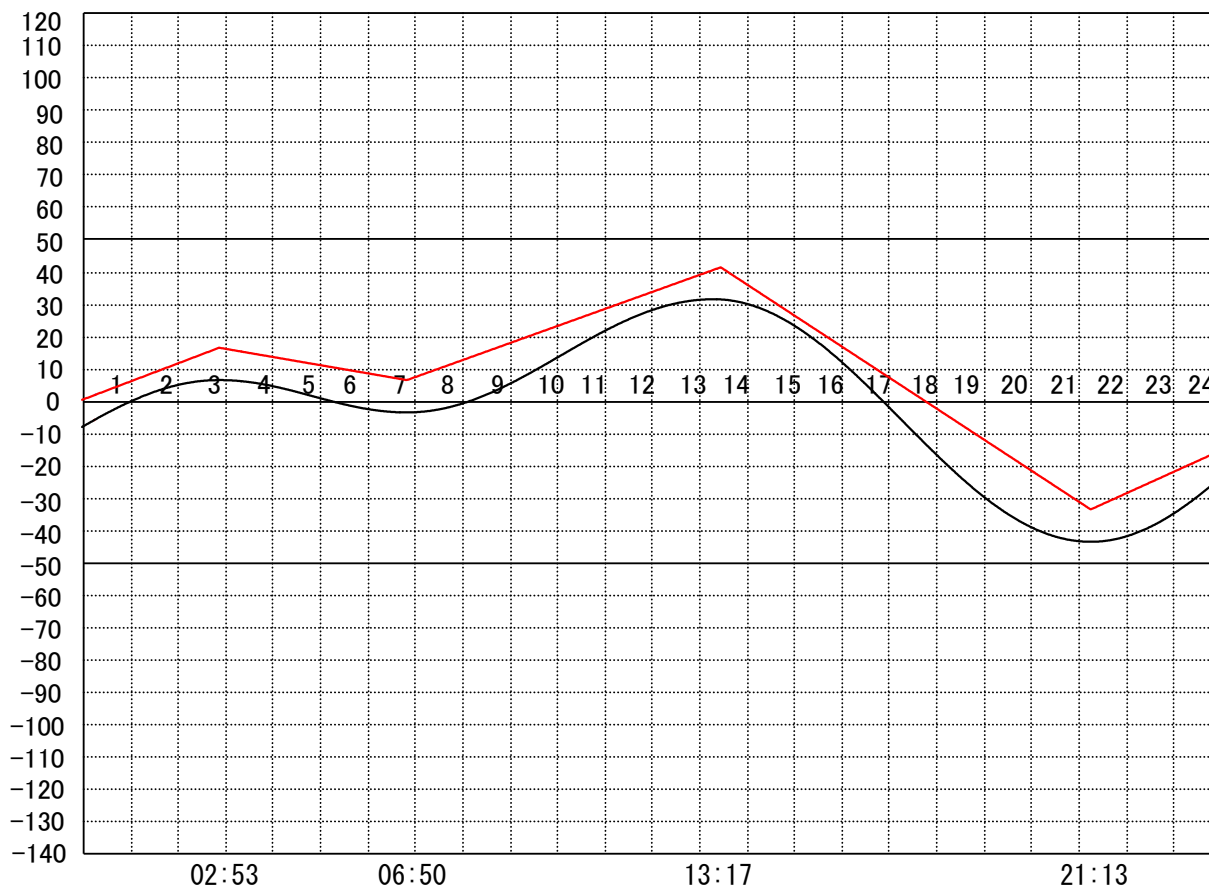
定水位 I T.P      cm  
 "    II T.P        cm  
 最低水位 T.P     cm

**【指定門扉】**

今切                号  
 旧吉                号

**【9時概況】**

上流水位 T.P     cm  
 下流水位 T.P     cm  
 気 温  
 天 候



|                            |      |
|----------------------------|------|
| 操作モード<br>下設定<br>時刻設定<br>水位 | 今切川  |
|                            | 旧吉野川 |

# 管 理 日 報

平成 29年 1月 23日 月 曜日

**【設定水位】**

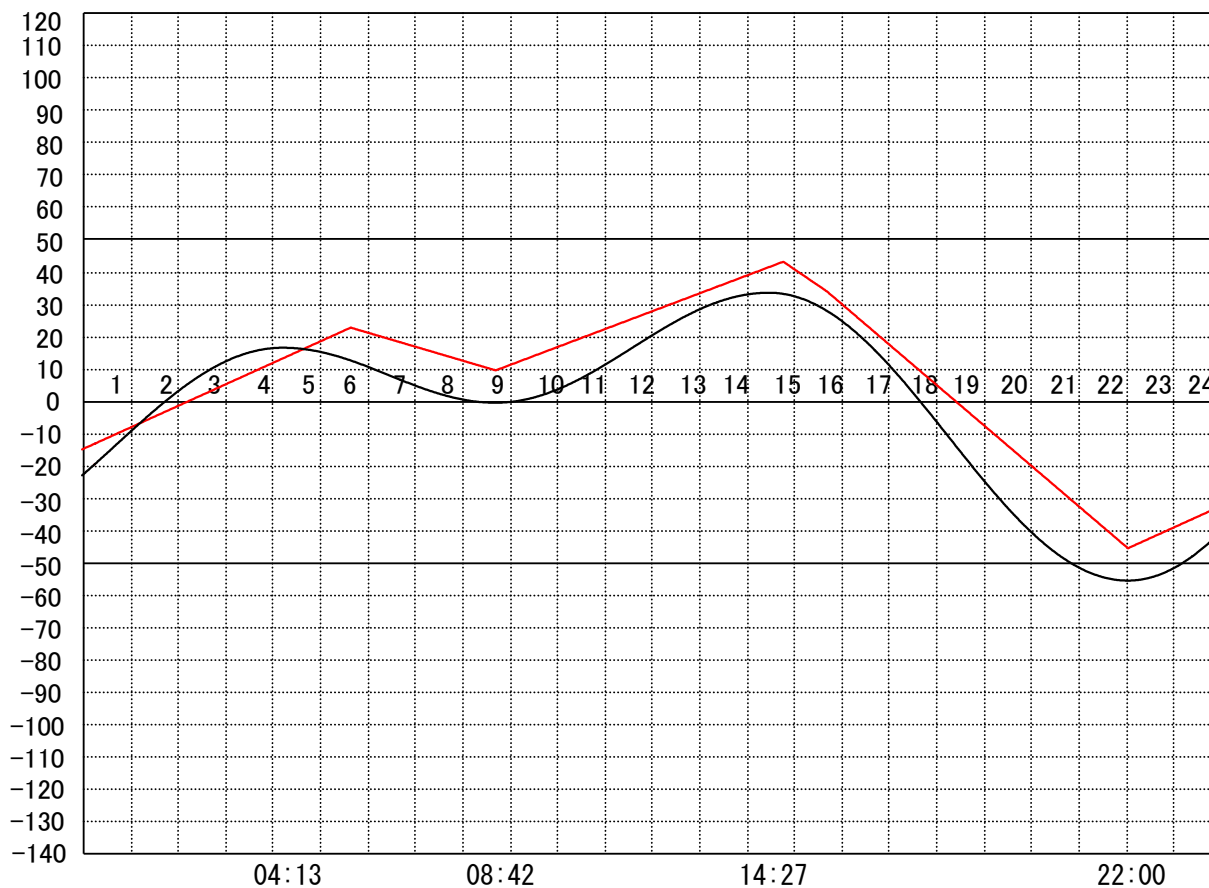
定水位 I T.P      cm  
 "    II T.P        cm  
 最低水位 T.P     cm

**【指定門扉】**

今切                号  
 旧吉                号

**【9時概況】**

上流水位 T.P     cm  
 下流水位 T.P     cm  
 気 温  
 天 候



|                           |         |  |                |
|---------------------------|---------|--|----------------|
| 操作モ一<br>卜設定<br>時刻設<br>定水位 | 今 切 川   |  | 干満<br>15:40 6H |
|                           | 旧 吉 野 川 |  | "              |

# 管 理 日 報

平成 29年 1月 24日 火曜日

**【設定水位】**

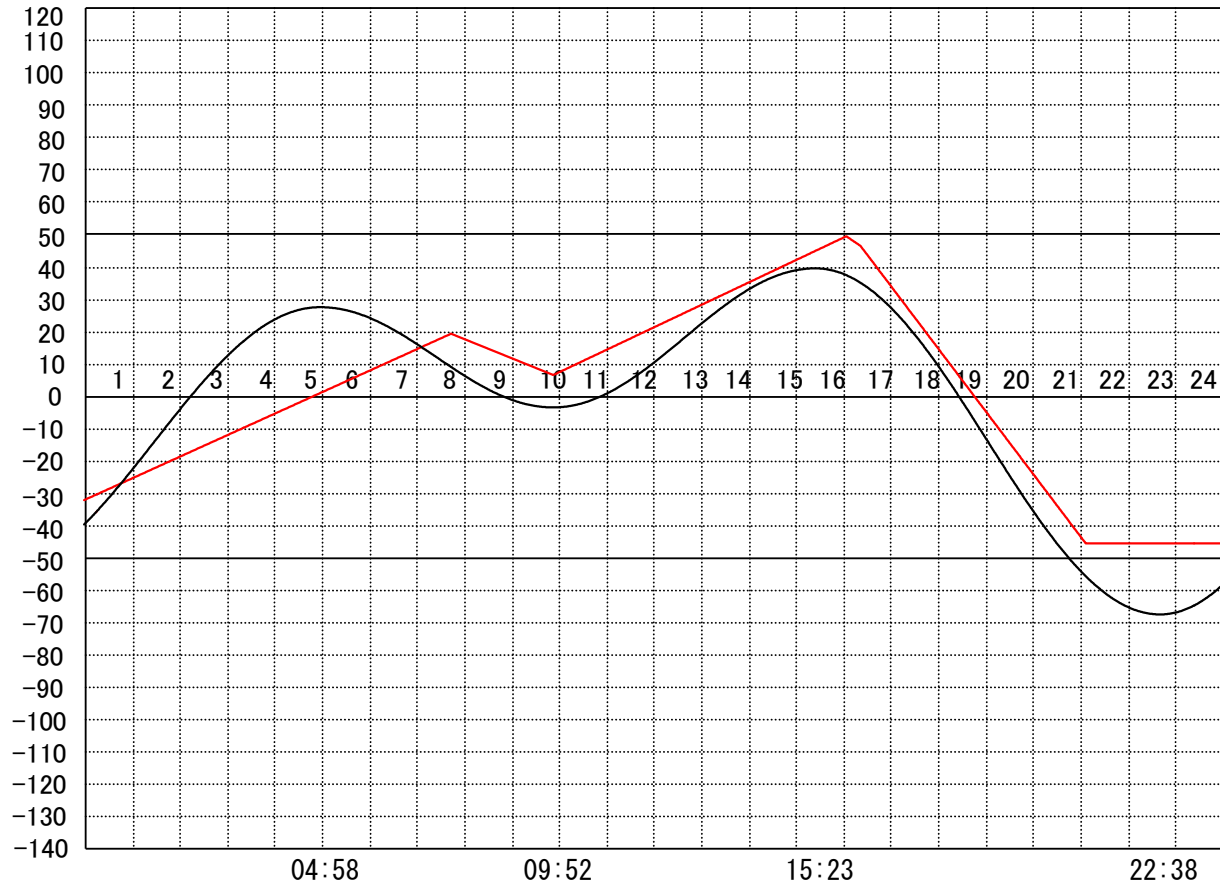
定水位 I T.P      cm  
 "    II T.P        cm  
 最低水位 T.P    cm

**【指定門扉】**

今切                号  
 旧吉                号

**【9時概況】**

上流水位 T.P      cm  
 下流水位 T.P      cm  
 気    温  
 天    候



|                       |      |  |                |
|-----------------------|------|--|----------------|
| 操作モード<br>設定時刻<br>設定水位 | 今切川  |  | 干満<br>16:20 6H |
|                       | 旧吉野川 |  | "              |



# 管 理 日 報

平成 29年 1月 25日 水曜日

**【設定水位】**

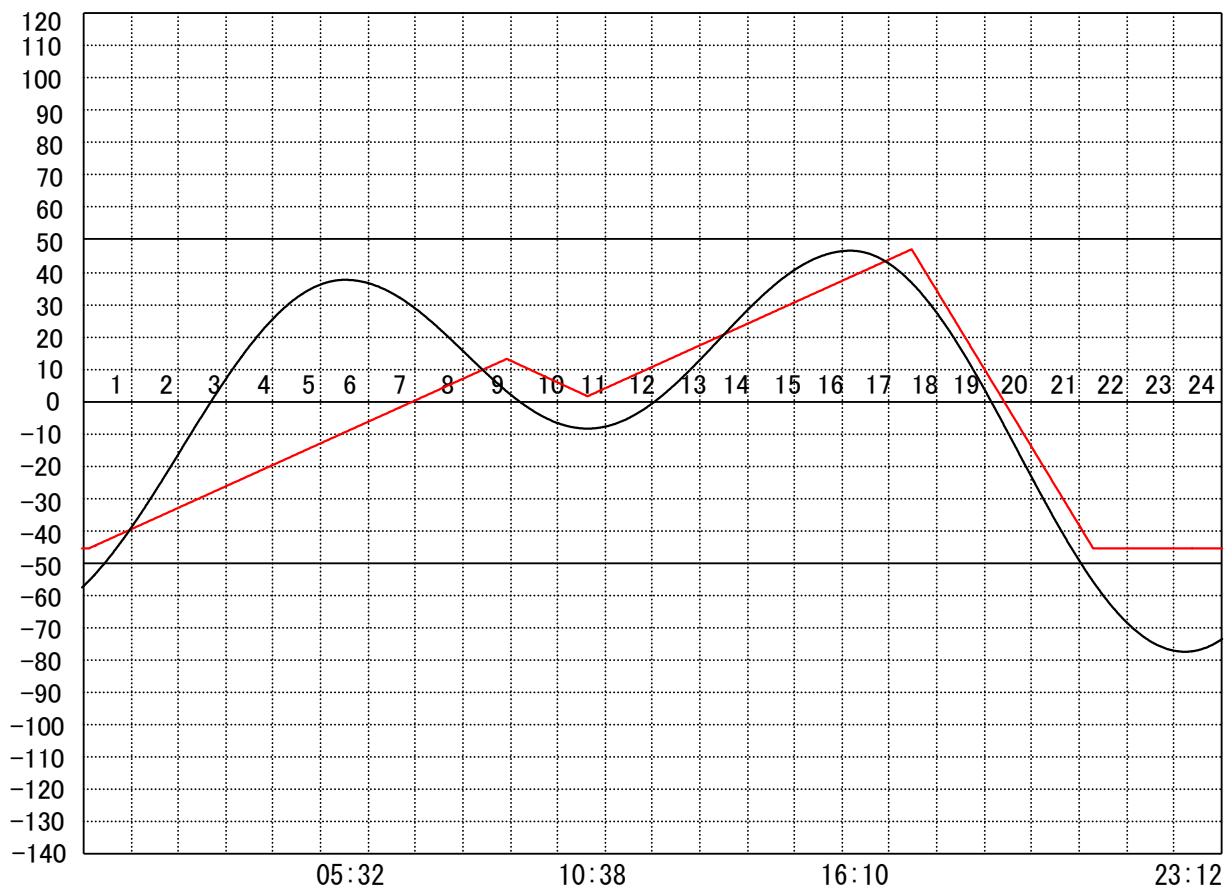
定水位 I T.P      cm  
 "    II T.P        cm  
 最低水位 T.P    cm

**【指定門扉】**

今切            号  
 旧吉            号

**【9時概況】**

上流水位 T.P    cm  
 下流水位 T.P    cm  
 気    温  
 天    候



操作モ一  
 卜設定  
 時刻設  
 定水位

今切川  
 旧吉野川

干満  
 17:00 6H  
 "

# 管 理 日 報

平成 29年 1月 26日 木曜日

**【設定水位】**

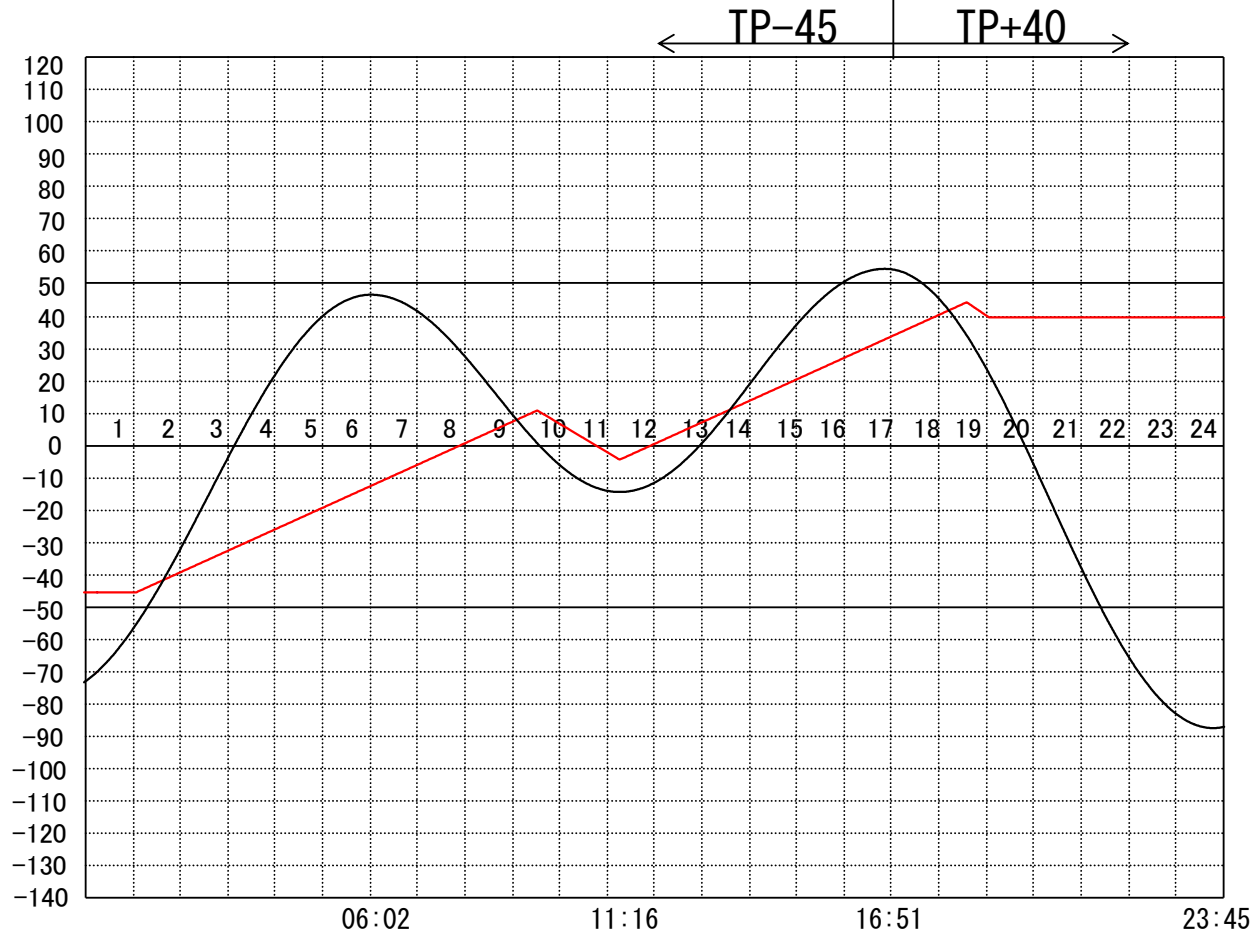
定水位 I T.P      cm  
 "    II T.P      cm  
 最低水位 T.P    cm

**【指定門扉】**

今切              号  
 旧吉              号

**【9時概況】**

上流水位 T.P      cm  
 下流水位 T.P      cm  
 気 温  
 天 候



|                       |      |
|-----------------------|------|
| 操作モード<br>設定時刻<br>設定水位 | 今切川  |
|                       | 旧吉野川 |

# 管 理 日 報

平成 29年 1月 27日 金 曜 日

**【設定水位】**

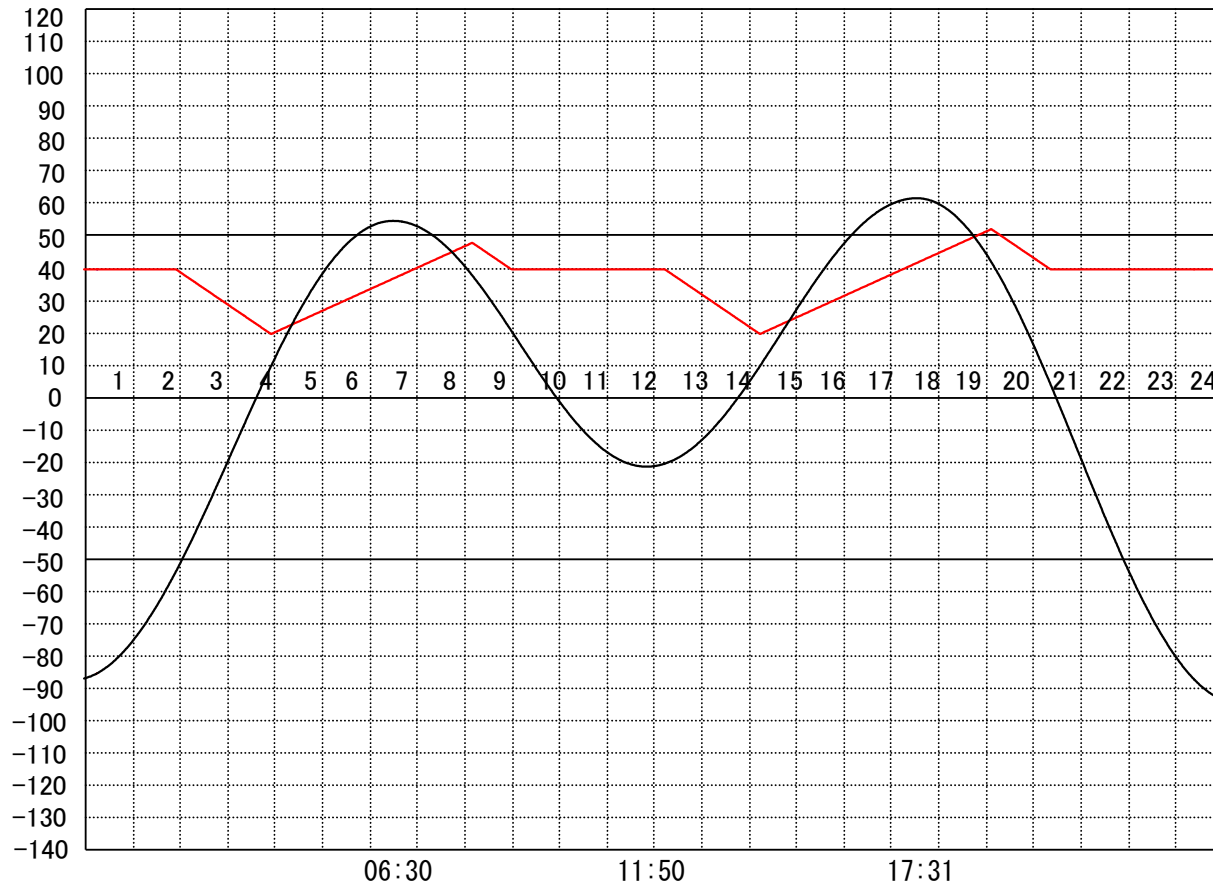
定水位 I T.P      cm  
 "    II T.P      cm  
 最低水位 T.P    cm

**【指定門扉】**

今切              号  
 旧吉              号

**【9時概況】**

上流水位 T.P    cm  
 下流水位 T.P    cm  
 気    温  
 天    候



|                            |      |                        |                        |
|----------------------------|------|------------------------|------------------------|
| 操作モード<br>下設定<br>時刻設定<br>水位 | 今切川  | 定水位 (Ⅱ)<br>01:50 TP+20 | 定水位 (Ⅱ)<br>12:10 TP+20 |
|                            | 旧吉野川 | "                      | "                      |

# 管 理 日 報

平成 29年 1月 28日 土曜日

**【設定水位】**

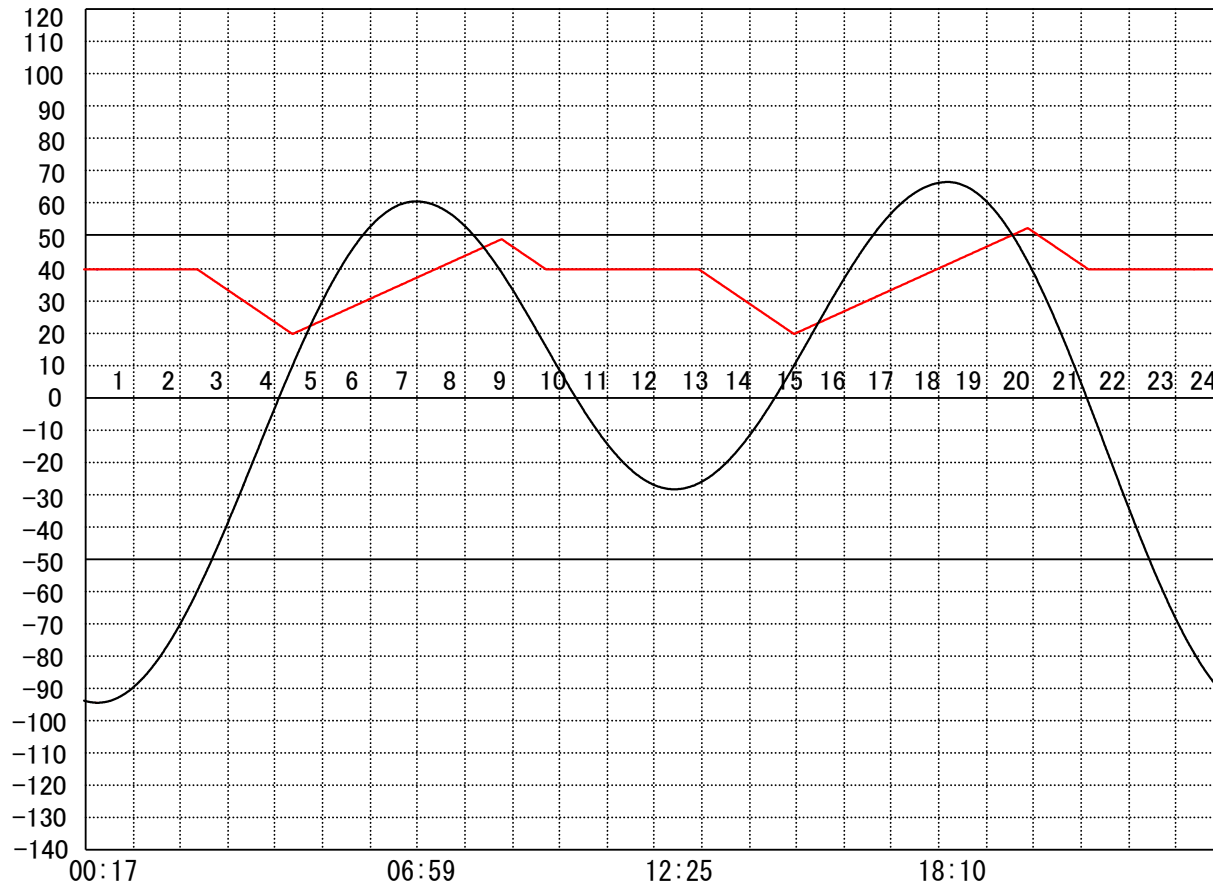
定水位 I T.P      cm  
 "    II T.P        cm  
 最低水位 T.P    cm

**【指定門扉】**

今切                号  
 旧吉                号

**【9時概況】**

上流水位 T.P    cm  
 下流水位 T.P    cm  
 気 温  
 天 候



|                       |      |                        |                        |
|-----------------------|------|------------------------|------------------------|
| 操作モード<br>設定時刻<br>設定水位 | 今切川  | 定水位 (Ⅱ)<br>02:20 TP+20 | 定水位 (Ⅱ)<br>12:50 TP+20 |
|                       | 旧吉野川 | "                      | "                      |

# 管 理 日 報

平成 29年 1月 29日 日曜日

**【設定水位】**

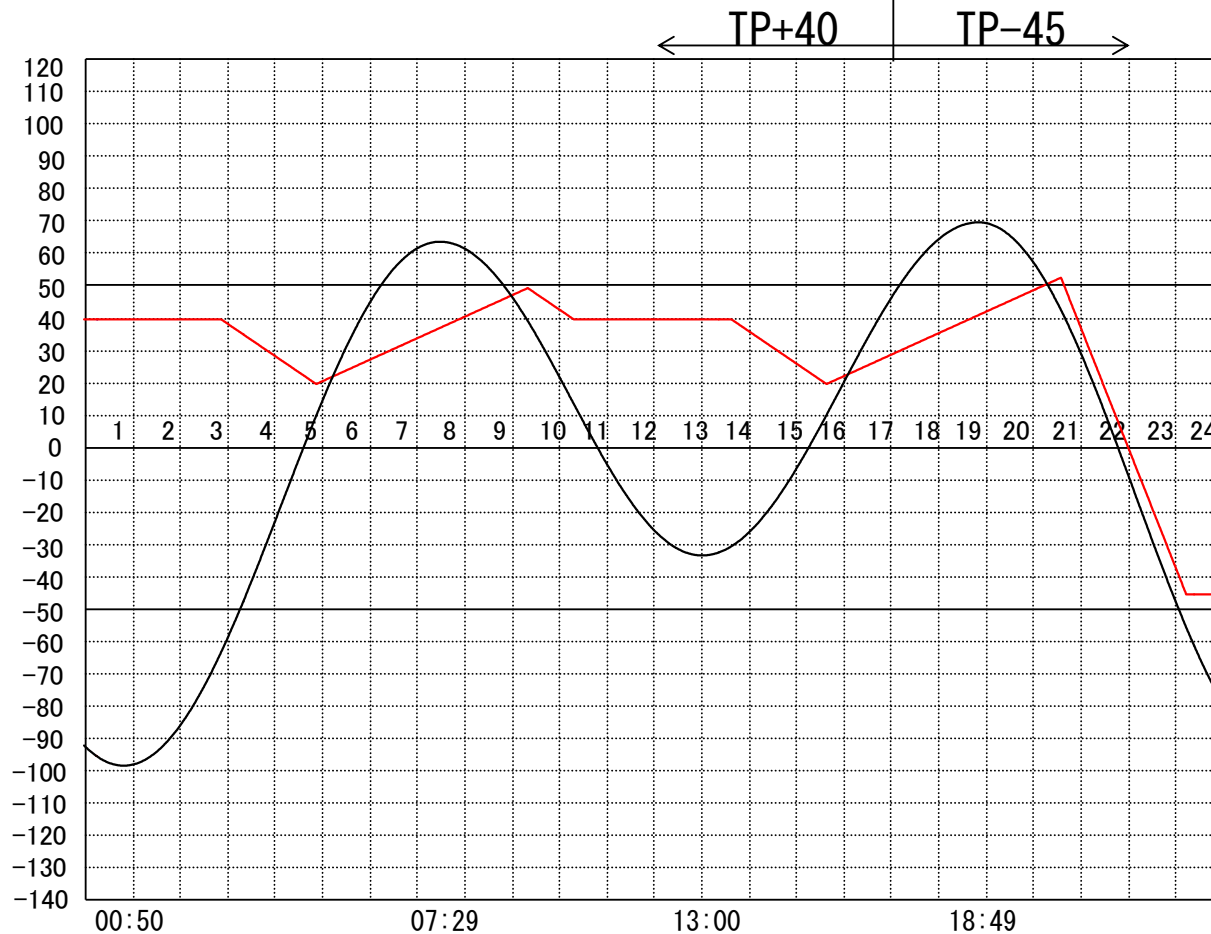
定水位 I T.P      cm  
 "    II T.P      cm  
 最低水位 T.P    cm

**【指定門扉】**

今切              号  
 旧吉              号

**【9時概況】**

上流水位 T.P      cm  
 下流水位 T.P      cm  
 気 温  
 天 候



|                     |      |                         |                         |                |
|---------------------|------|-------------------------|-------------------------|----------------|
| 操作モード<br>時刻設定<br>水位 | 今切川  | 定水位 (II)<br>02:50 TP+20 | 定水位 (II)<br>13:30 TP+20 | 干満<br>20:10 5H |
|                     | 旧吉野川 | "                       | "                       | "              |

# 管 理 日 報

平成 29年 1月 30日 月 曜日

**【設定水位】**

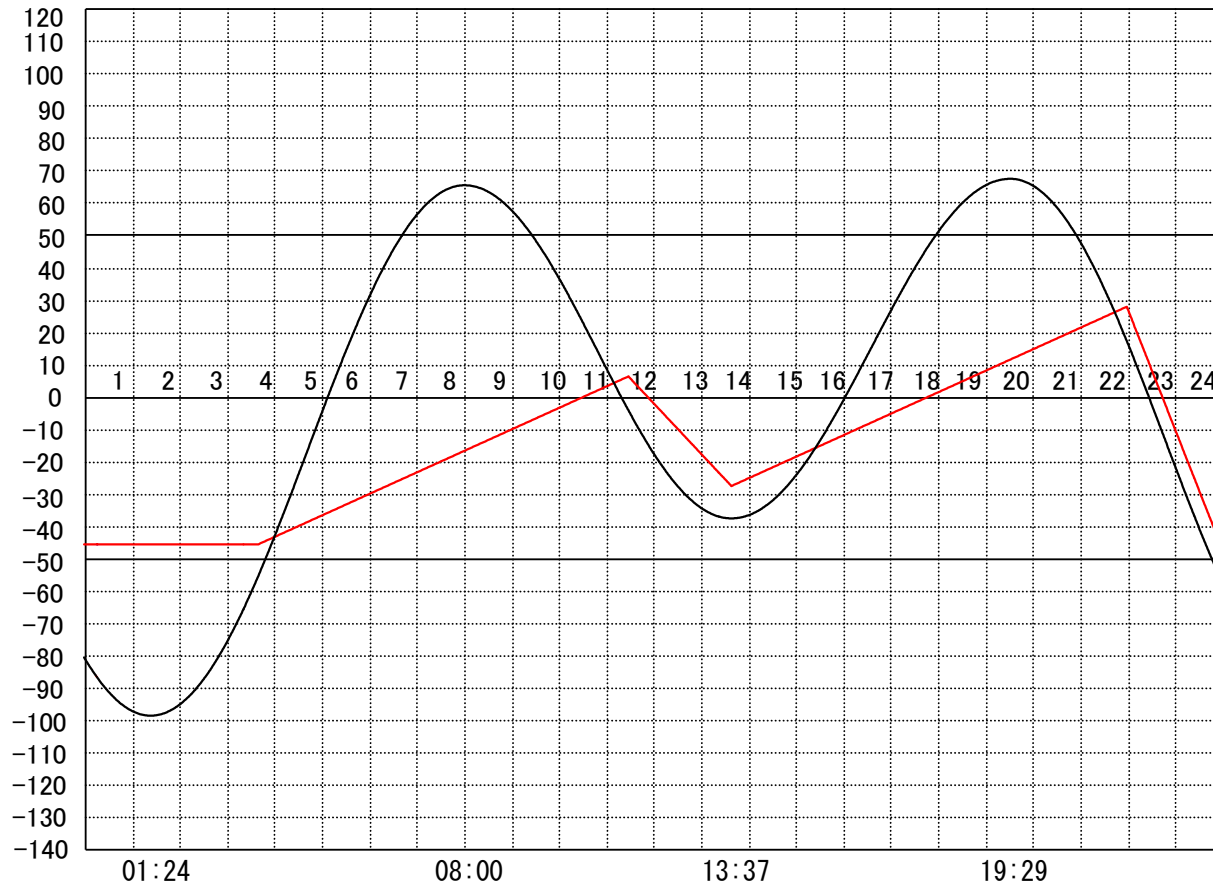
定水位 I T.P      cm  
 "    II T.P        cm  
 最低水位 T.P    cm

**【指定門扉】**

今切                号  
 旧吉                号

**【9時概況】**

上流水位 T.P    cm  
 下流水位 T.P    cm  
 気    温  
 天    候



|                       |      |  |  |                |  |                |
|-----------------------|------|--|--|----------------|--|----------------|
| 操作モード<br>設定時刻<br>設定水位 | 今切川  |  |  | 干満<br>09:20 4H |  | 干満<br>20:40 5H |
|                       | 旧吉野川 |  |  | "              |  | "              |

# 管 理 日 報

平成 29年 1月 31日 火曜日

**【設定水位】**

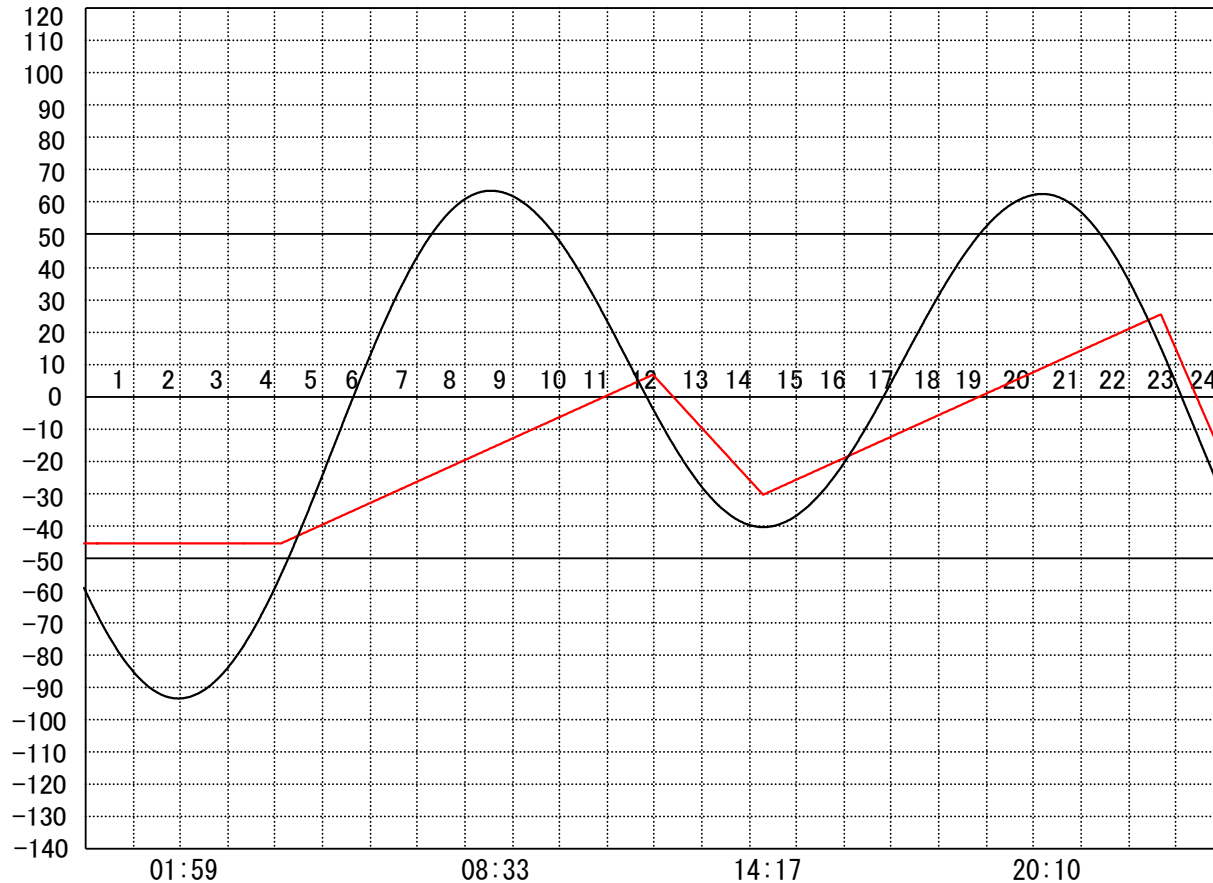
定水位 I T.P      cm  
 "    II T.P        cm  
 最低水位 T.P    cm

**【指定門扉】**

今切                号  
 旧吉                号

**【9時概況】**

上流水位 T.P    cm  
 下流水位 T.P    cm  
 気 温  
 天 候



|                       |      |  |  |                |  |                |
|-----------------------|------|--|--|----------------|--|----------------|
| 操作モード<br>設定時刻<br>設定水位 | 今切川  |  |  | 干満<br>10:00 4H |  | 干満<br>21:20 5H |
|                       | 旧吉野川 |  |  | "              |  | "              |