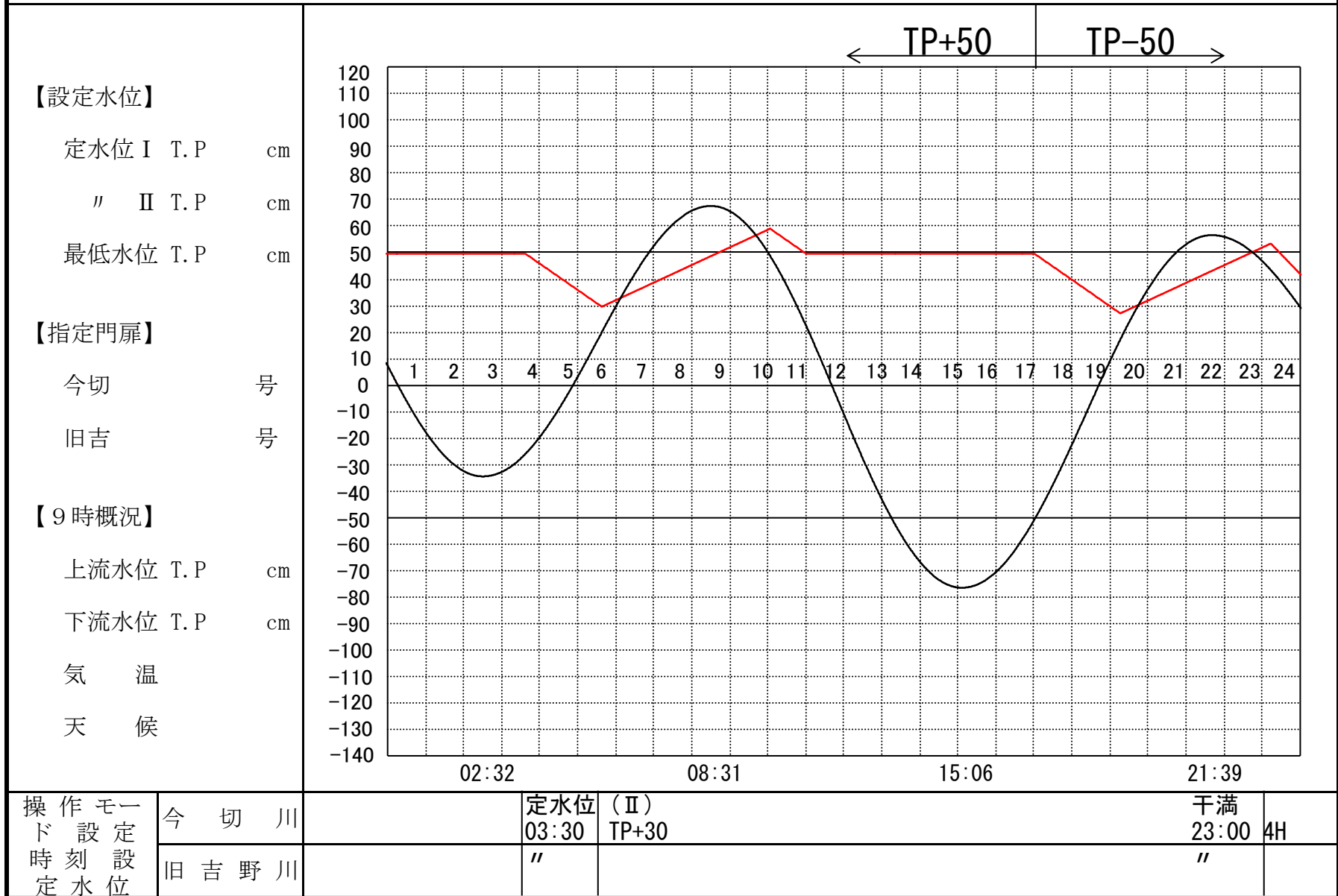


# 管 理 日 報

平成 29年 4月 1日 土曜日



# 管 理 日 報

平成 29年 4月 2日 日曜日

## 【設定水位】

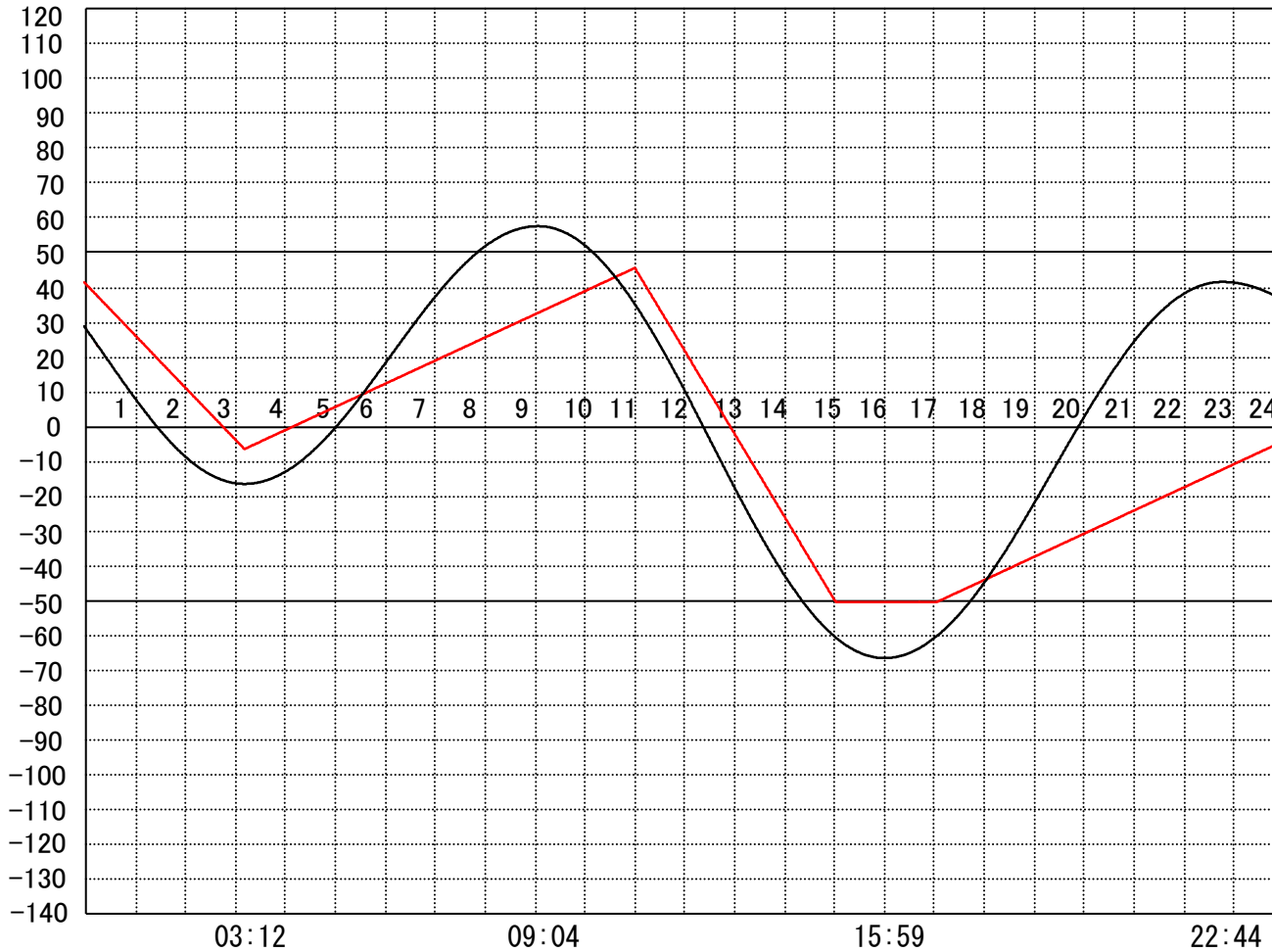
定水位 I T.P cm  
 " II T.P cm  
 最低水位 T.P cm

## 【指定門扉】

今切 号  
 旧吉 号

## 【9時概況】

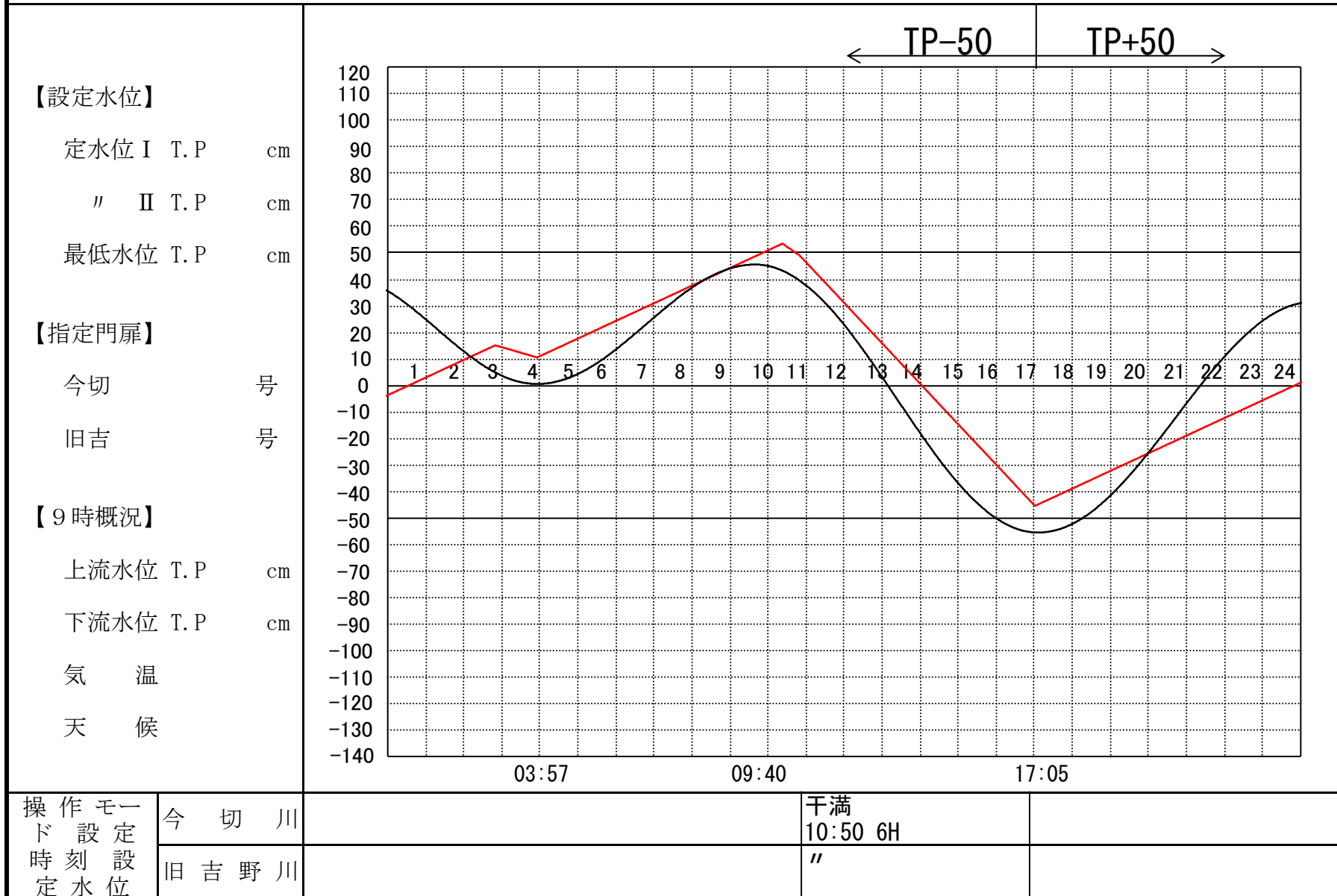
上流水位 T.P cm  
 下流水位 T.P cm  
 気 温  
 天 候



操作モード 設定時刻 設定水位	今切川			干満 09:40 6H	
	旧吉野川			"	

# 管 理 日 報

平成 29年 4月 3日 月 曜日



# 管 理 日 報

平成 29年 4月 4日 火曜日

【設定水位】

定水位 I T.P cm

    "    II T.P cm

最低水位 T.P cm

【指定門扉】

今切 号

旧吉 号

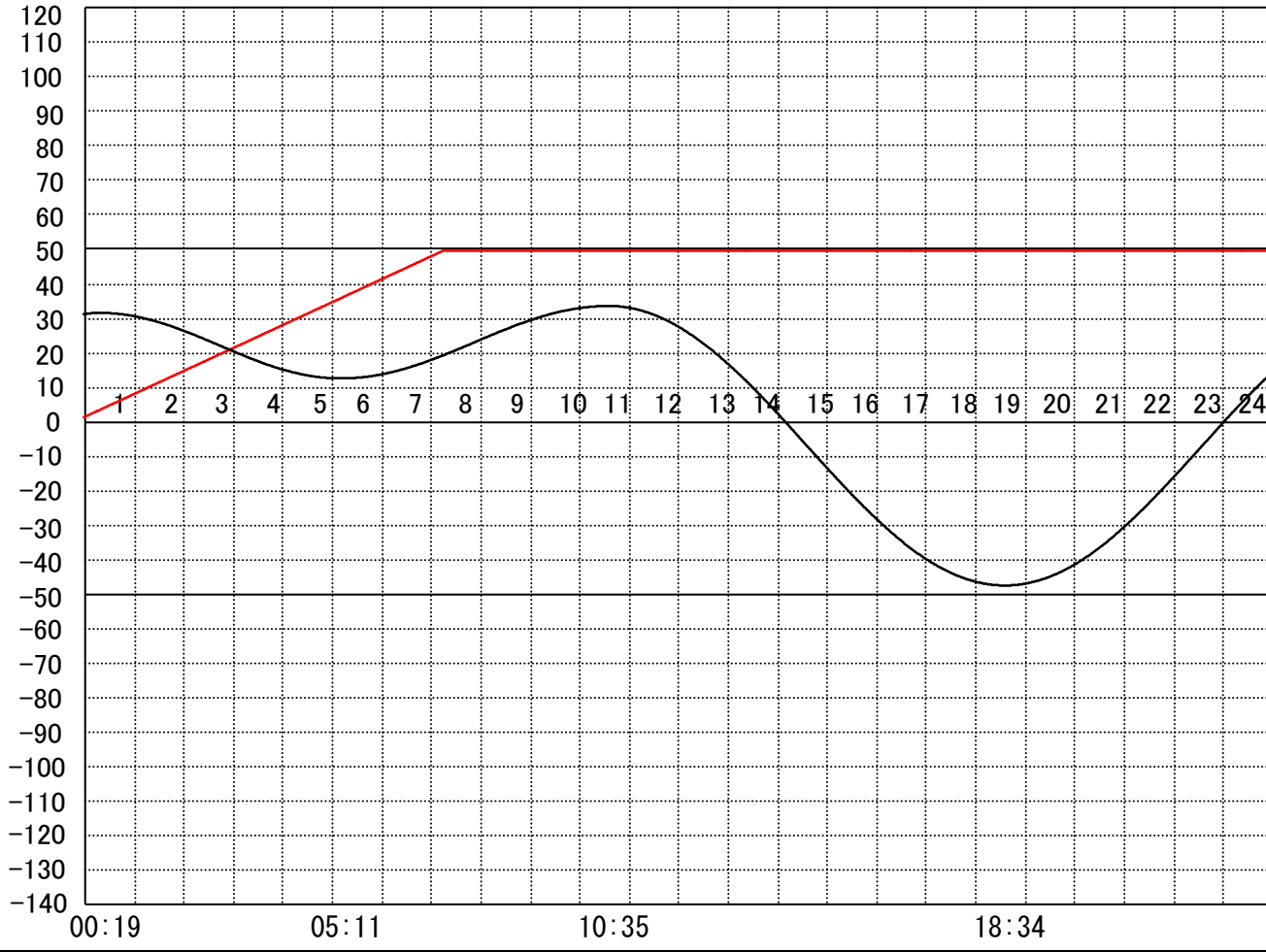
【9時概況】

上流水位 T.P cm

下流水位 T.P cm

気 温

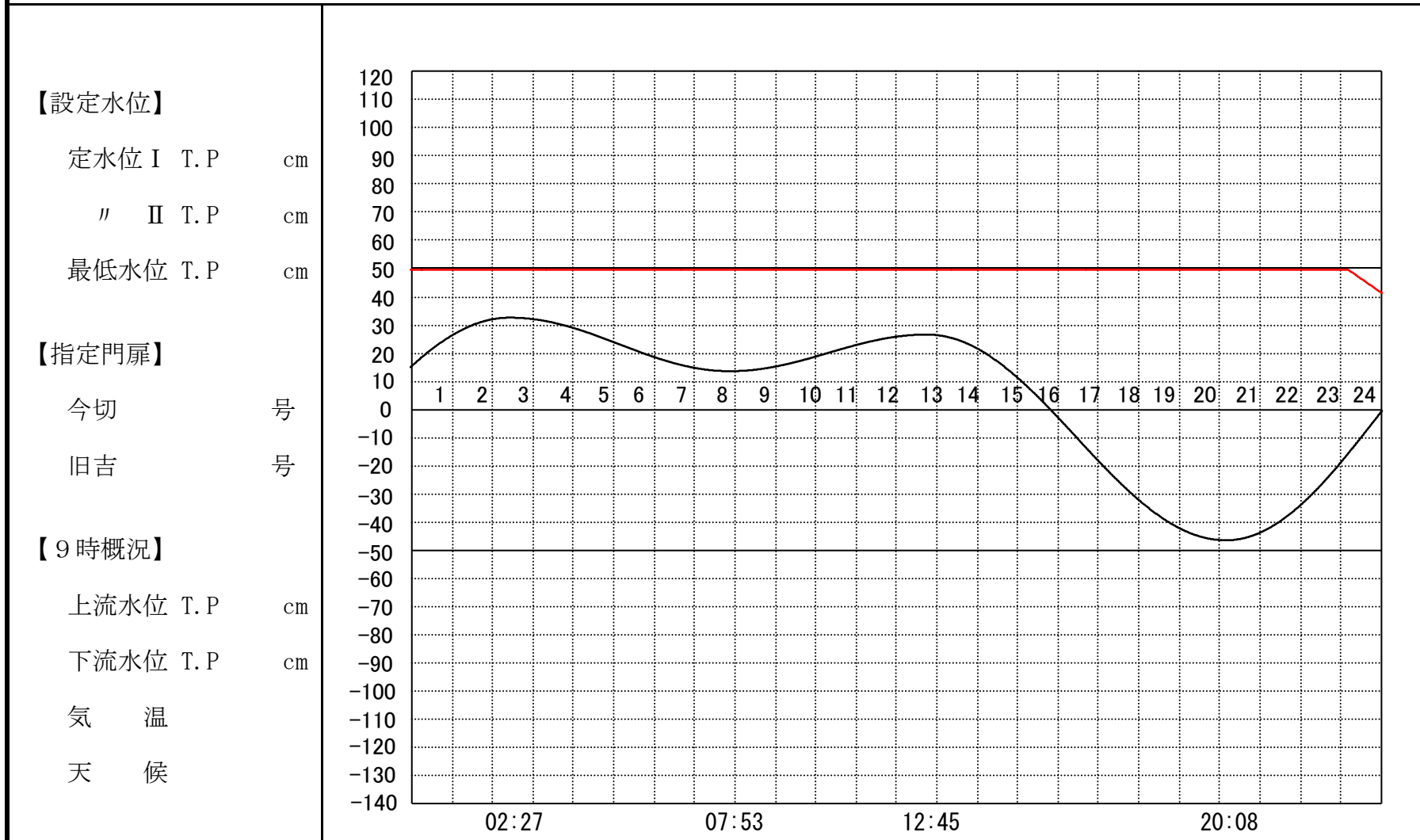
天 候



操作モード	今切川
設定時刻	旧吉野川
設定水位	

# 管 理 日 報

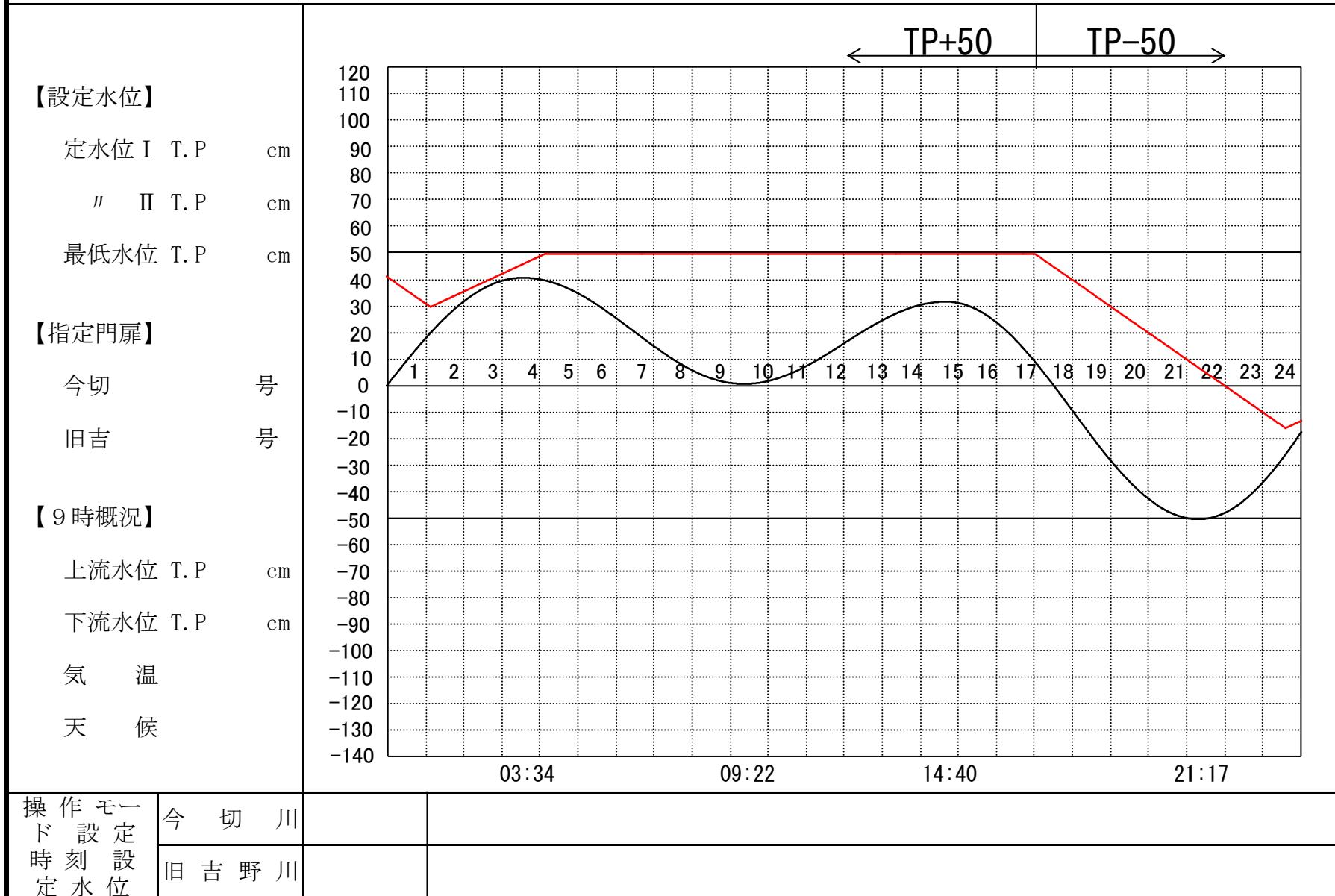
平成 29年 4月 5日 水曜日



操作モード	今切川		定水位 (Ⅱ)
卜設定			23:00 TP+30
時刻設定	旧吉野川		"
定水位			

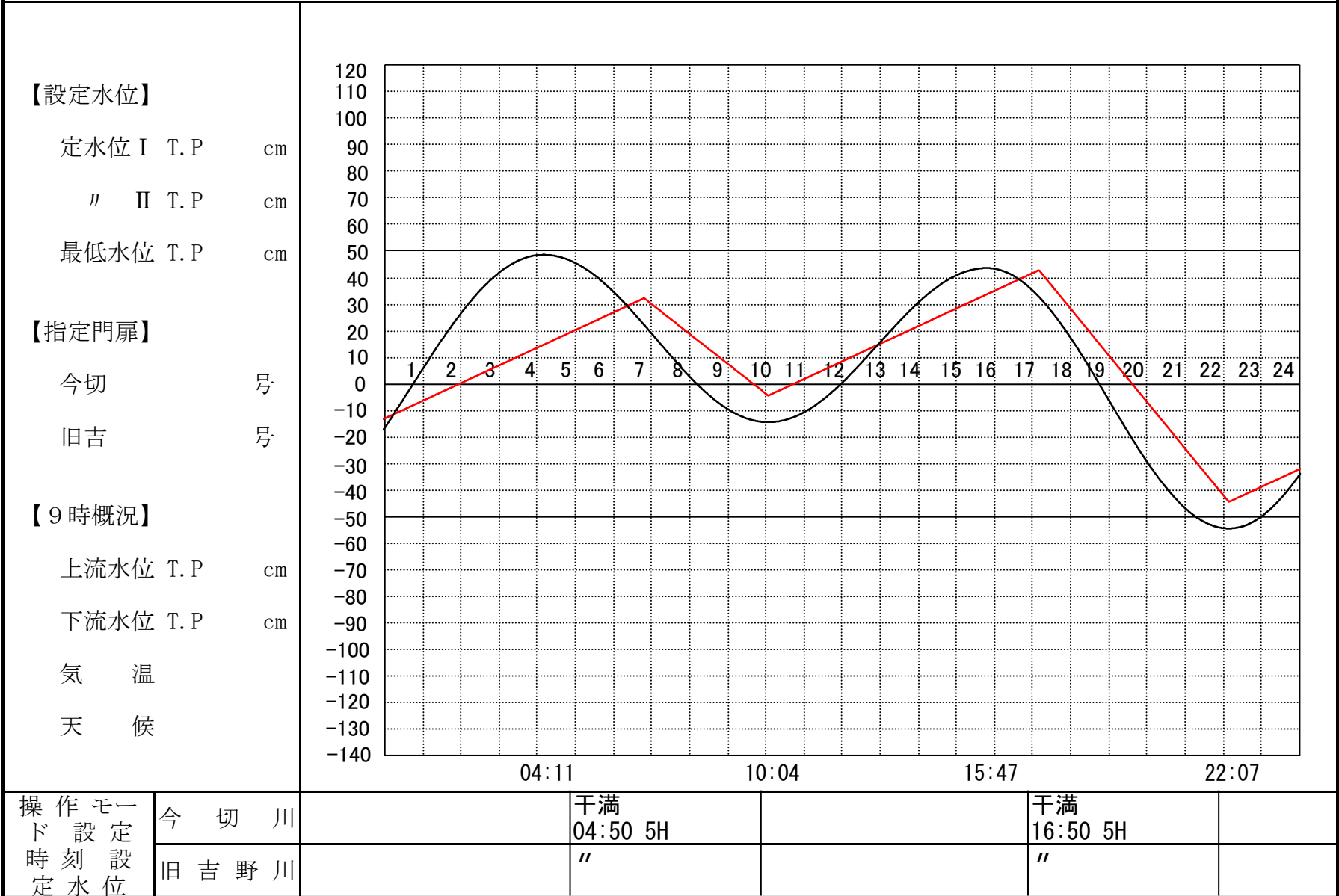
# 管 理 日 報

平成 29年 4月 6日 木曜日



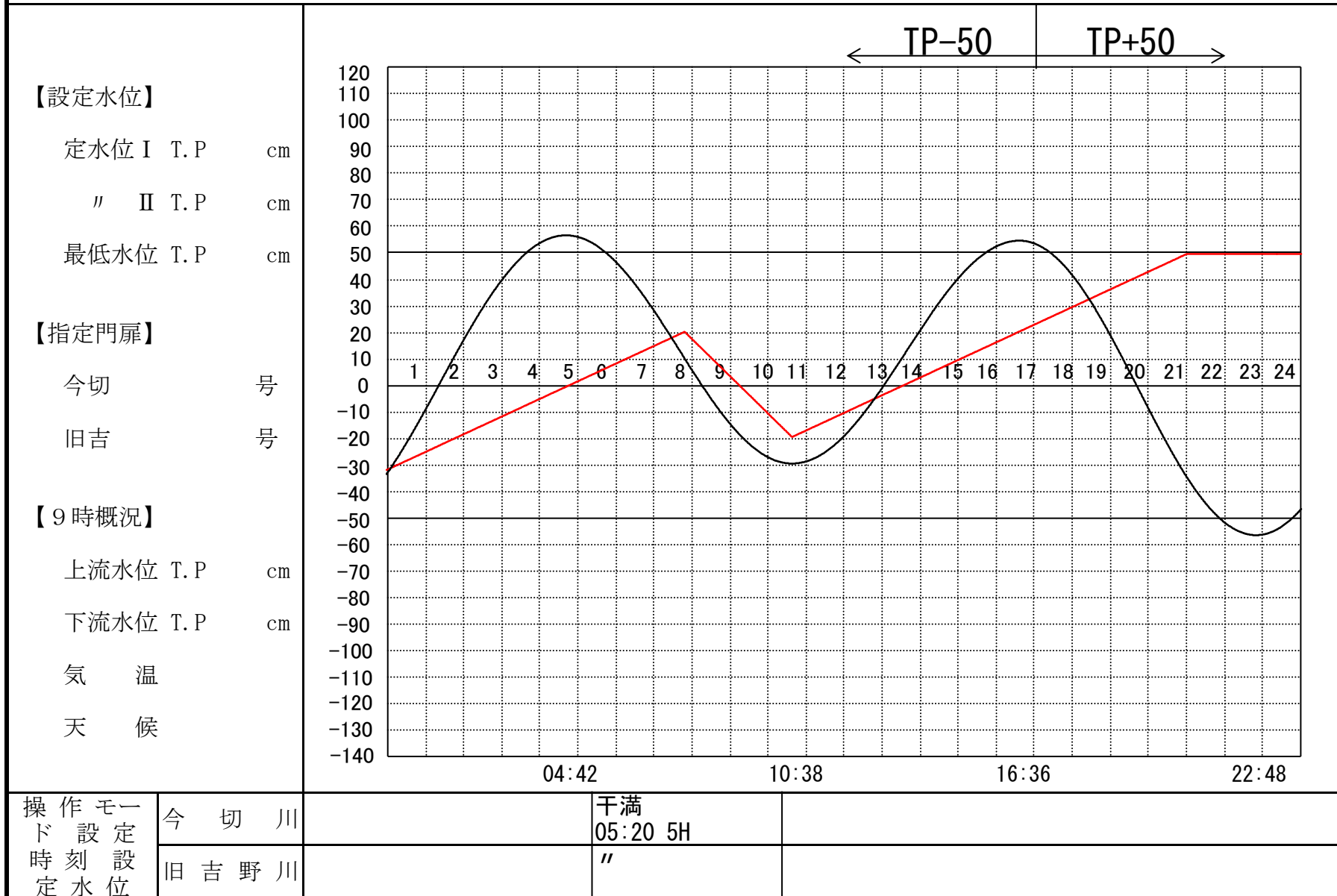
# 管 理 日 報

平成 29年 4月 7日 金曜日



# 管 理 日 報

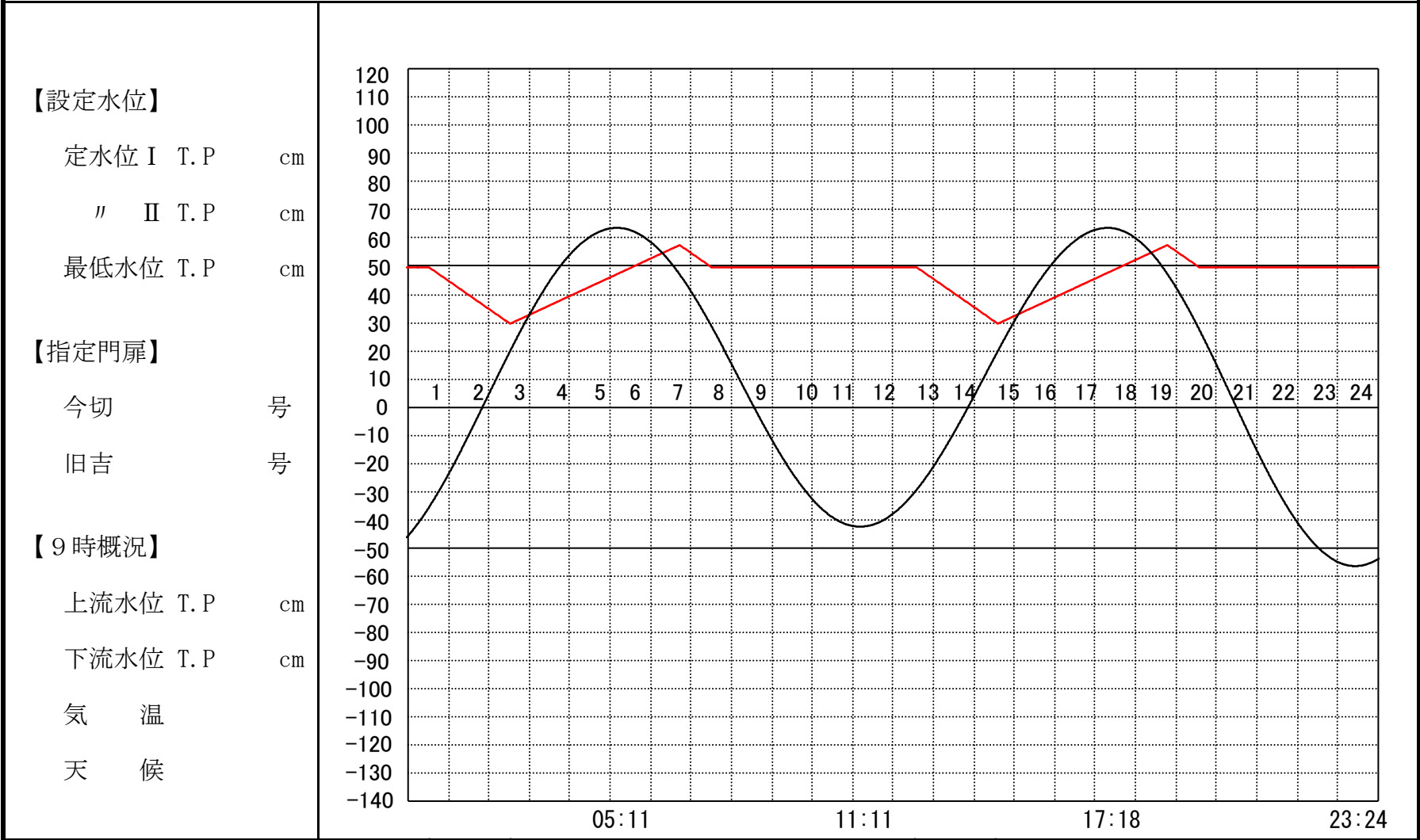
平成 29年 4月 8日 土曜日





# 管 理 日 報

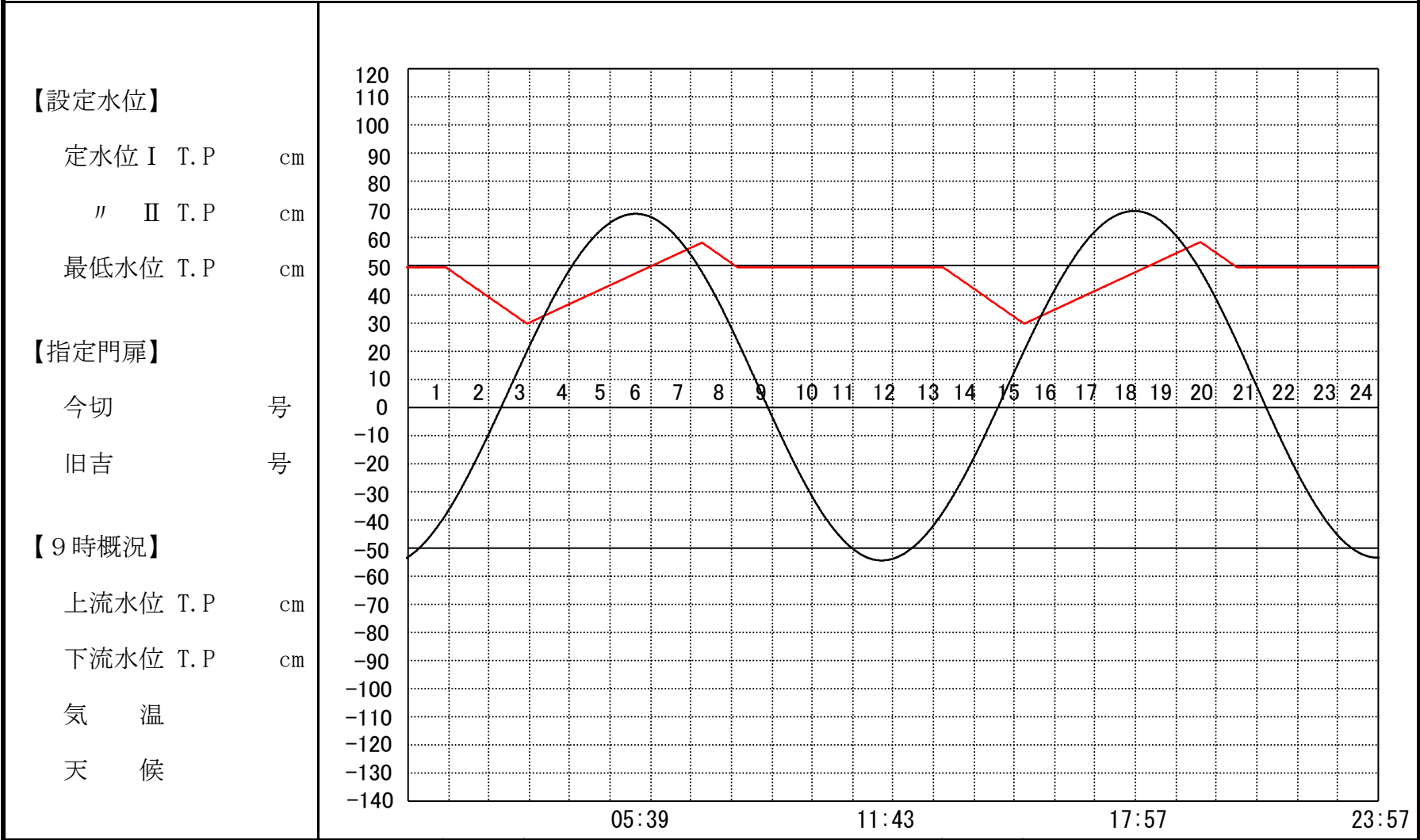
平成 29年 4月 9日 日曜日



操作モード 設定時刻 設定水位	今 切 川	定水位 (Ⅱ) 00:30 TP+30	定水位 (Ⅱ) 12:30 TP+30
	旧 吉 野 川	"	"

# 管 理 日 報

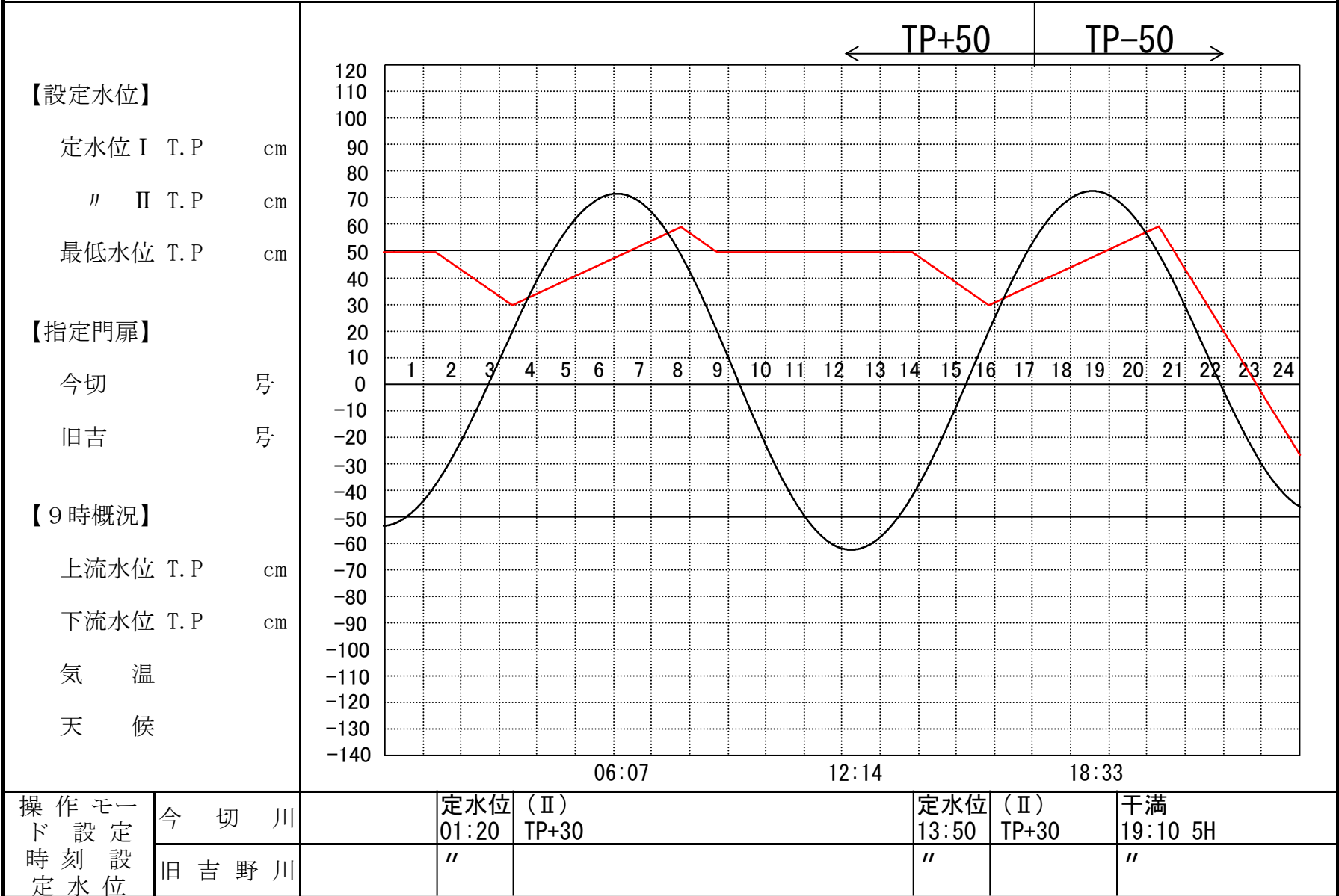
平成 29年 4月 10日 月 曜日



操作モード 設定時刻 設定水位	今切川	定水位 (Ⅱ) 00:50 TP+30	定水位 (Ⅱ) 13:10 TP+30
	旧吉野川	"	"

# 管 理 日 報

平成 29年 4月 11日 火 曜 日



# 管 理 日 報

平成 29年 4月 12日 水 曜 日

【設定水位】

定水位 I T.P      cm

    "    II T.P      cm

最低水位 T.P      cm

【指定門扉】

今切              号

旧吉              号

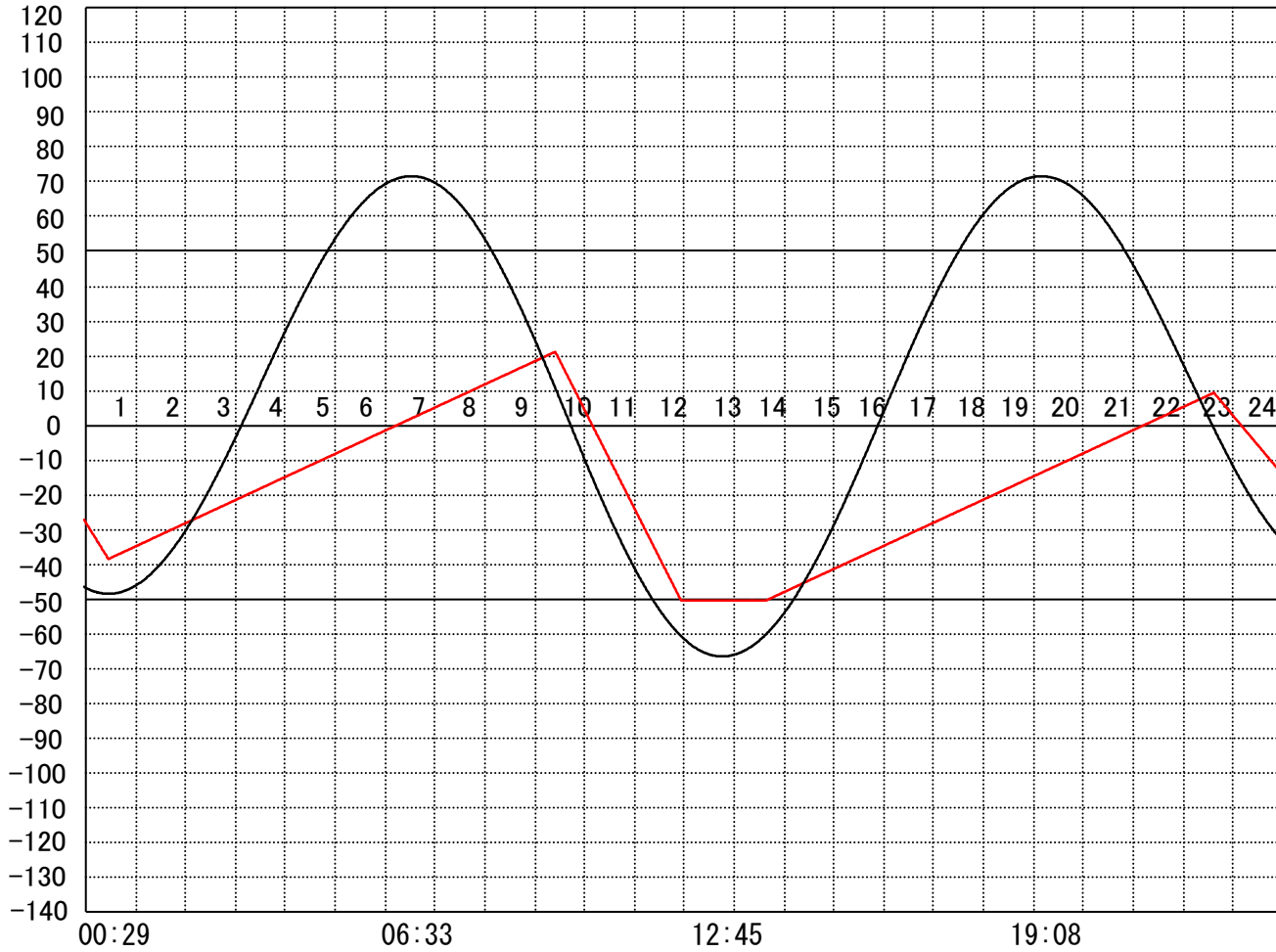
【9時概況】

上流水位 T.P      cm

下流水位 T.P      cm

気    温

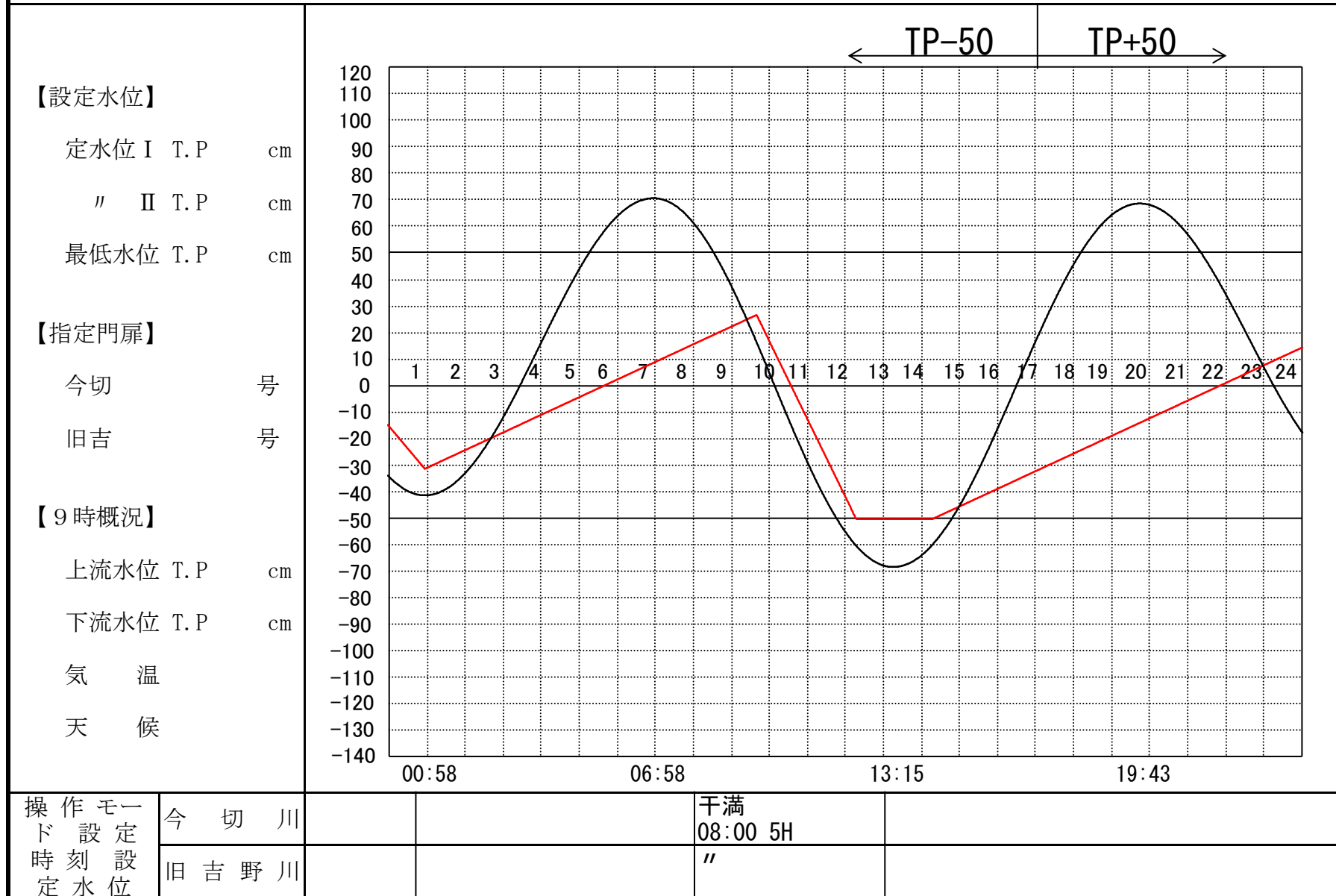
天    候



操作モード 設定時刻 設定水位	今切川			干満 07:30 5H		干満 19:40 5H
	旧吉野川			"		"

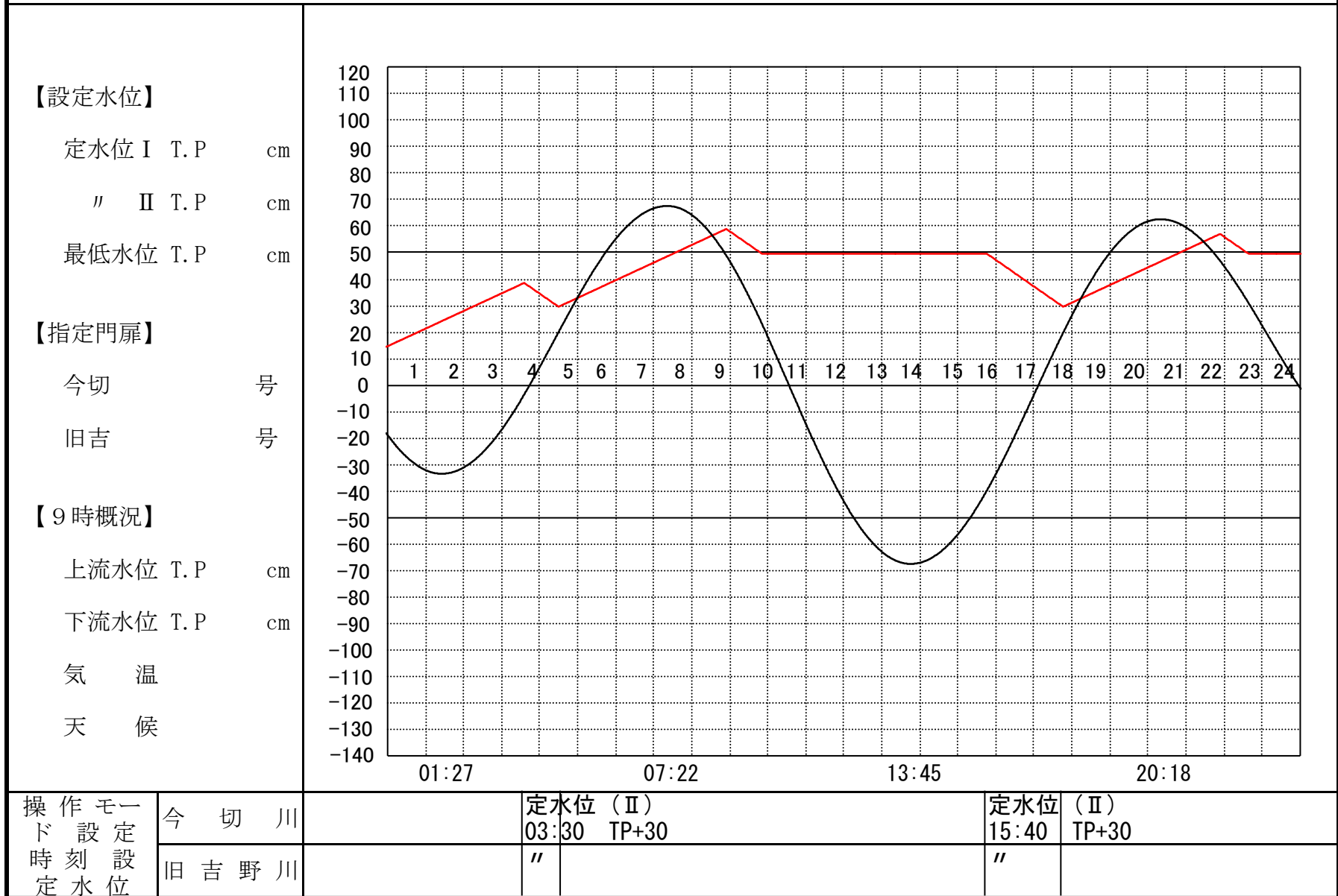
# 管 理 日 報

平成 29年 4月 13日 木 曜 日



# 管 理 日 報

平成 29年 4月 14日 金 曜 日



# 管 理 日 報

平成 29年 4月 15日 土 曜 日

## 【設定水位】

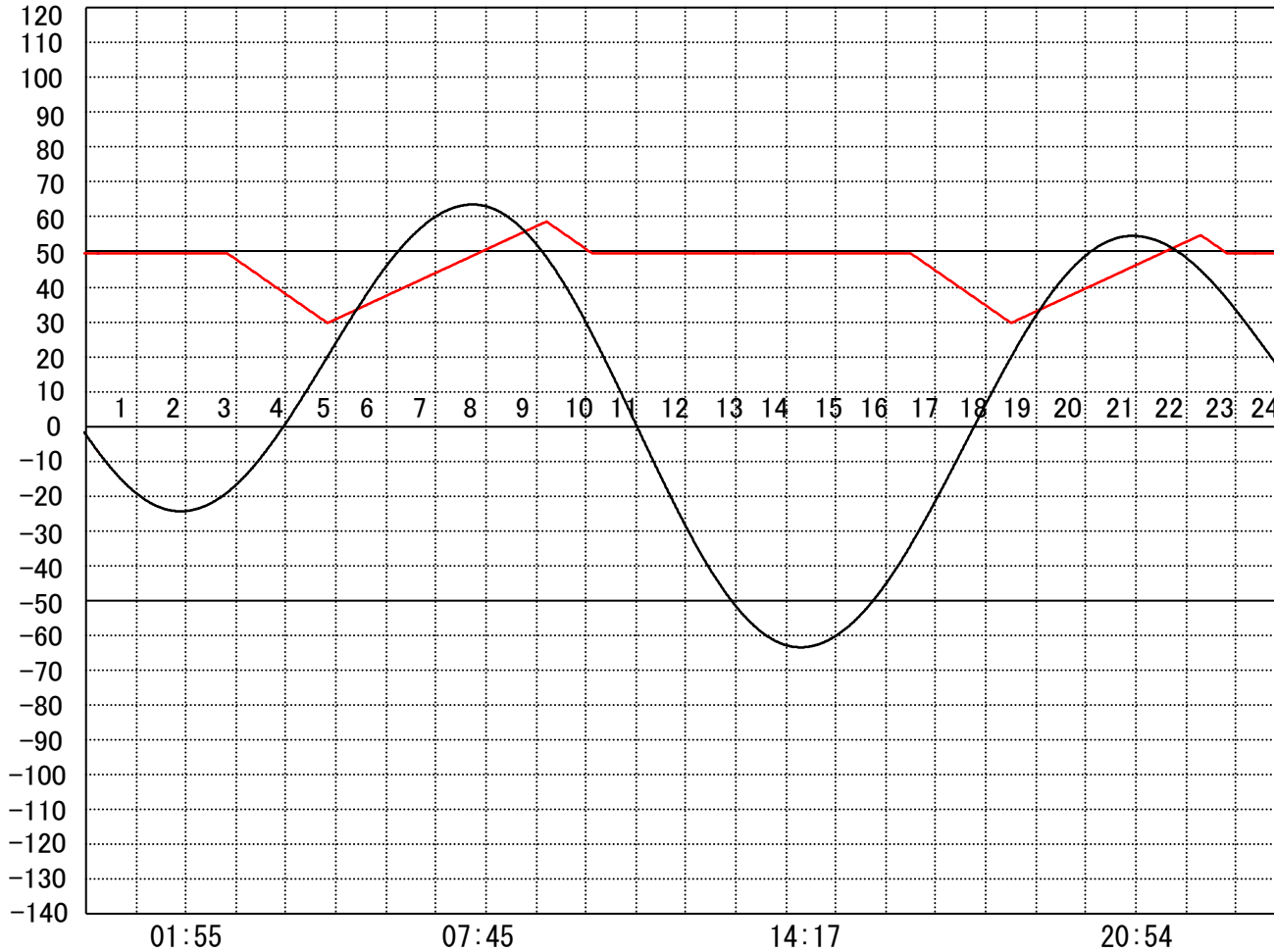
定水位 I T.P cm  
 " II T.P cm  
 最低水位 T.P cm

## 【指定門扉】

今切 号  
 旧吉 号

## 【9時概況】

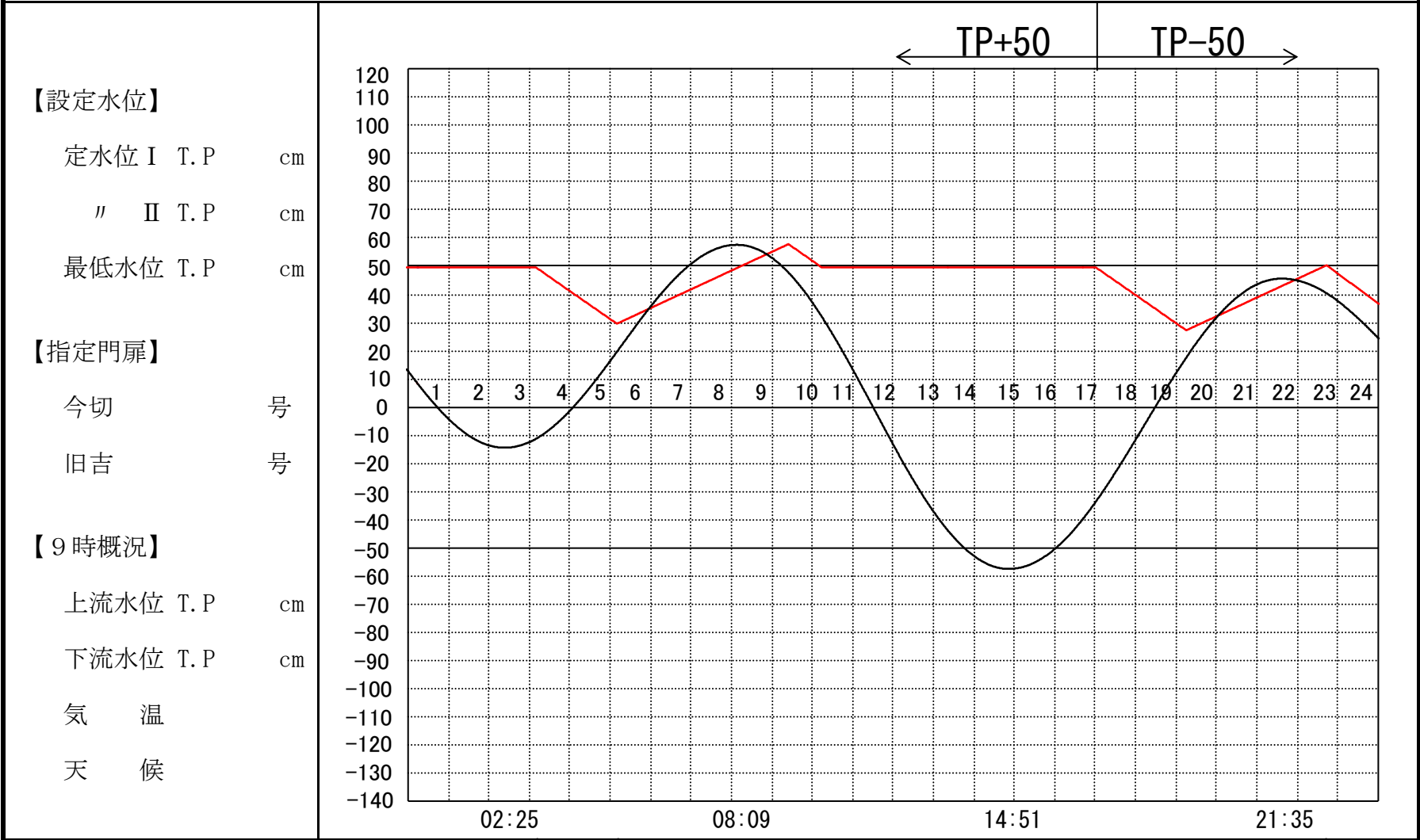
上流水位 T.P cm  
 下流水位 T.P cm  
 気 温  
 天 候



操作モード 設定時刻 設定水位	今切川	定水位 (Ⅱ) 02:50 TP+30	定水位 (Ⅱ) 16:20 TP+30
	旧吉野川	"	"

# 管 理 日 報

平成 29年 4月 16日 日 曜 日



操作モード	今切川	定水位 (II)	03:10 TP+30	干満	22:40 4H
時刻設定水位	旧吉野川	"		"	



# 管 理 日 報

平成 29年 4月 17日 月 曜日

## 【設定水位】

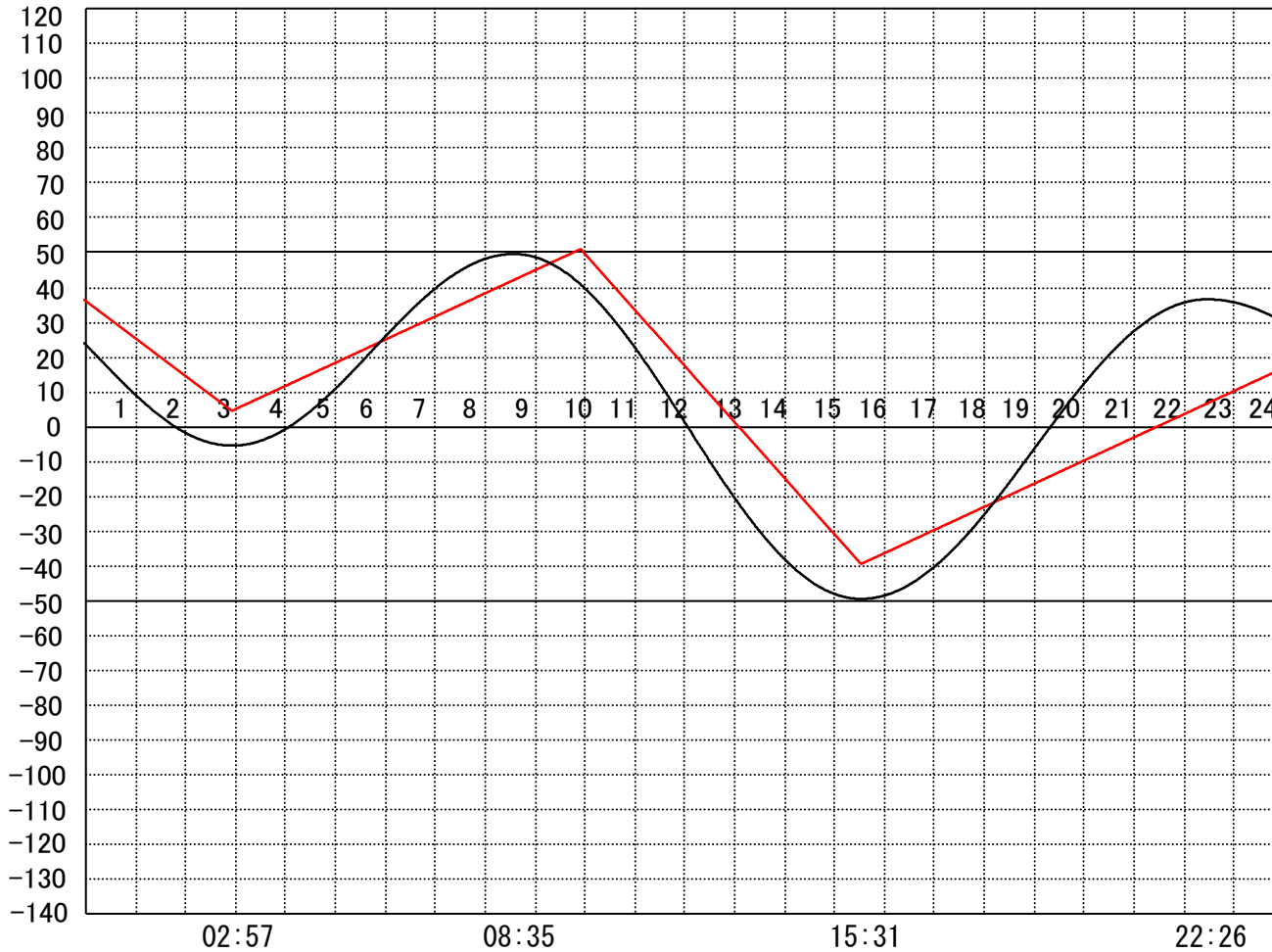
定水位 I T.P      cm  
 "    II T.P      cm  
 最低水位 T.P    cm

## 【指定門扉】

今切              号  
 旧吉              号

## 【9時概況】

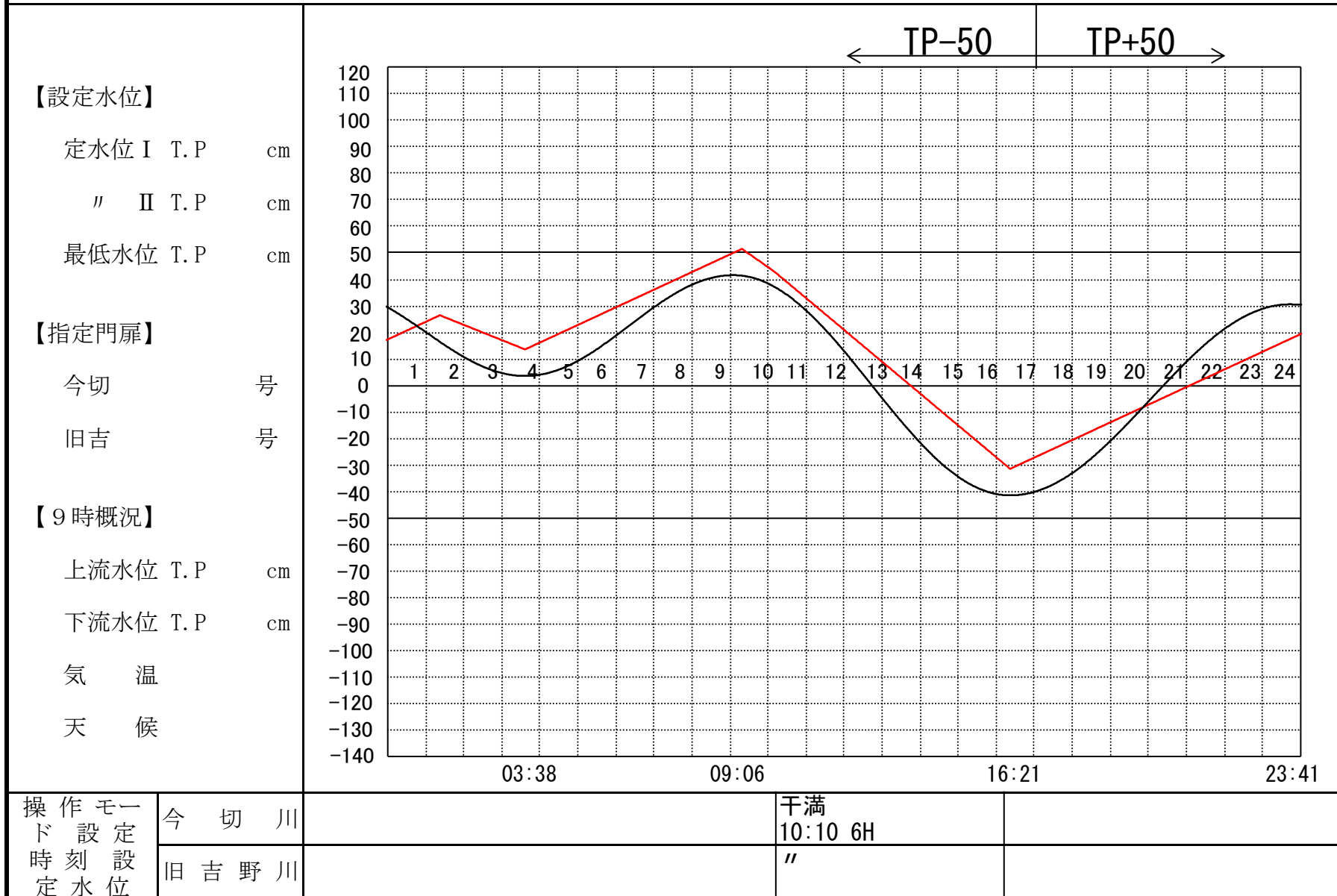
上流水位 T.P    cm  
 下流水位 T.P    cm  
 気    温  
 天    候



操作モード 設定時刻 設定水位	今切川			干満 09:20 6H	
	旧吉野川			"	

# 管 理 日 報

平成 29年 4月 18日 火 曜 日



# 管 理 日 報

平成 29年 4月 19日 水 曜 日

## 【設定水位】

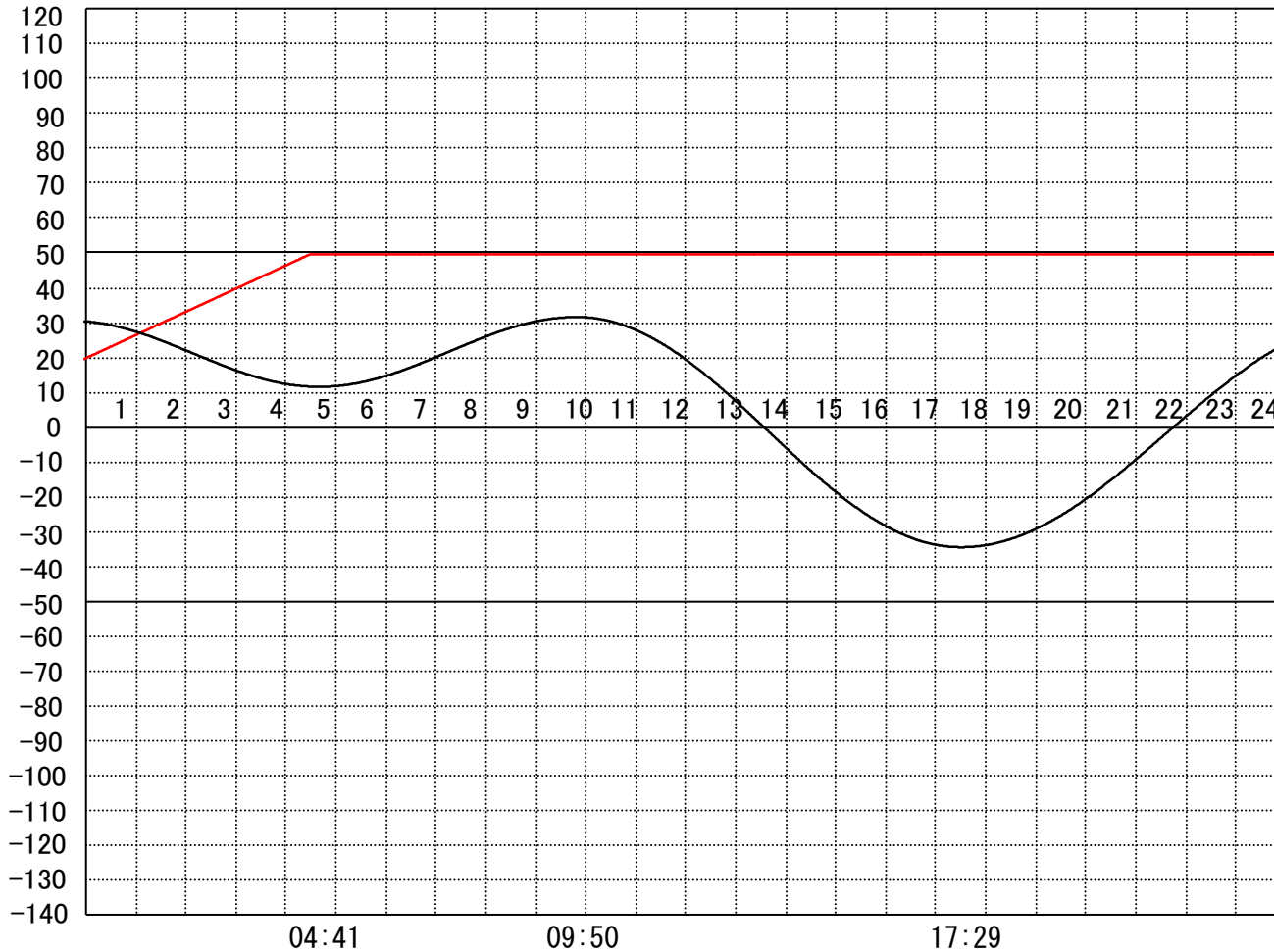
定水位 I T.P      cm  
 "    II T.P      cm  
 最低水位 T.P    cm

## 【指定門扉】

今切              号  
 旧吉              号

## 【9時概況】

上流水位 T.P    cm  
 下流水位 T.P    cm  
 気    温  
 天    候



操作モード  
 設定時刻  
 設定水位

今 切 川  
 旧 吉 野 川

# 管 理 日 報

平成 29年 4月 20日 木 曜 日

## 【設定水位】

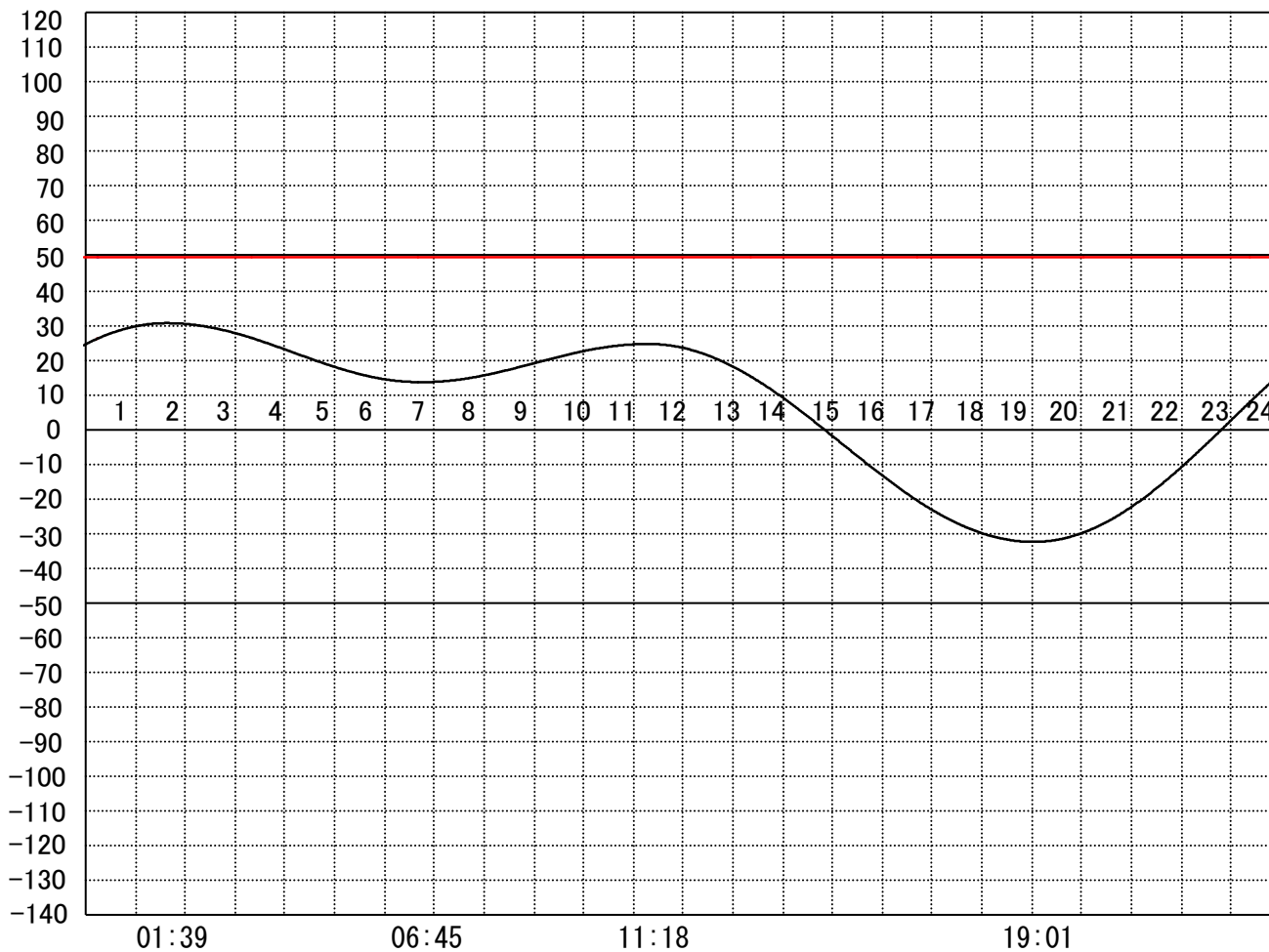
定水位 I T.P      cm  
 "    II T.P      cm  
 最低水位 T.P    cm

## 【指定門扉】

今切              号  
 旧吉              号

## 【9時概況】

上流水位 T.P    cm  
 下流水位 T.P    cm  
 気    温  
 天    候



操作モード  
 設定時刻  
 設定水位

今 切 川  
 旧 吉 野 川

# 管 理 日 報

平成 29年 4月 21日 金 曜 日

【設定水位】

定水位 I T.P cm

    "    II T.P cm

最低水位 T.P cm

【指定門扉】

今切 号

旧吉 号

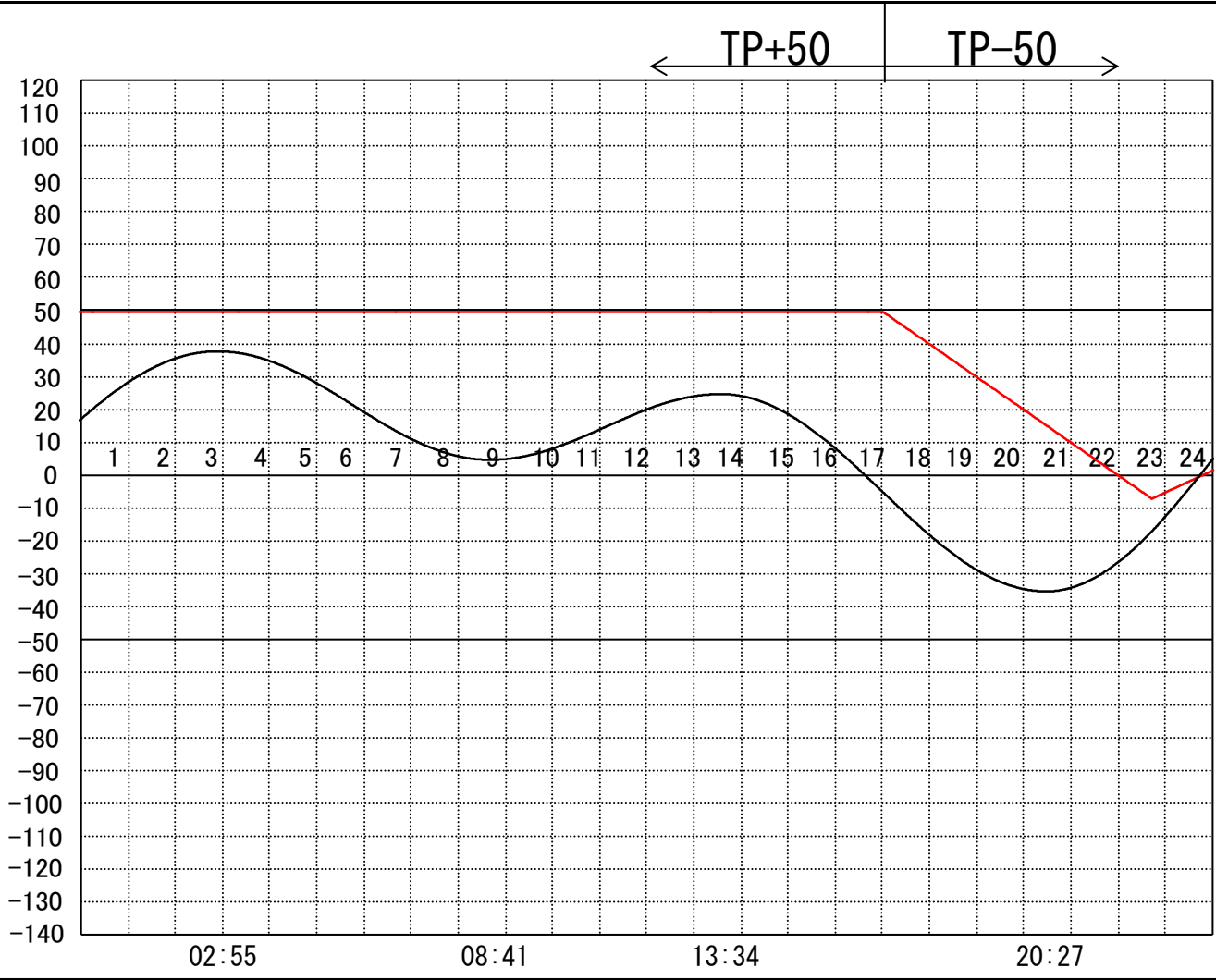
【9時概況】

上流水位 T.P cm

下流水位 T.P cm

気 温

天 候



操作モード設定時刻設定水位	今切川
	旧吉野川

# 管 理 日 報

平成 29年 4月 22日 土 曜 日

## 【設定水位】

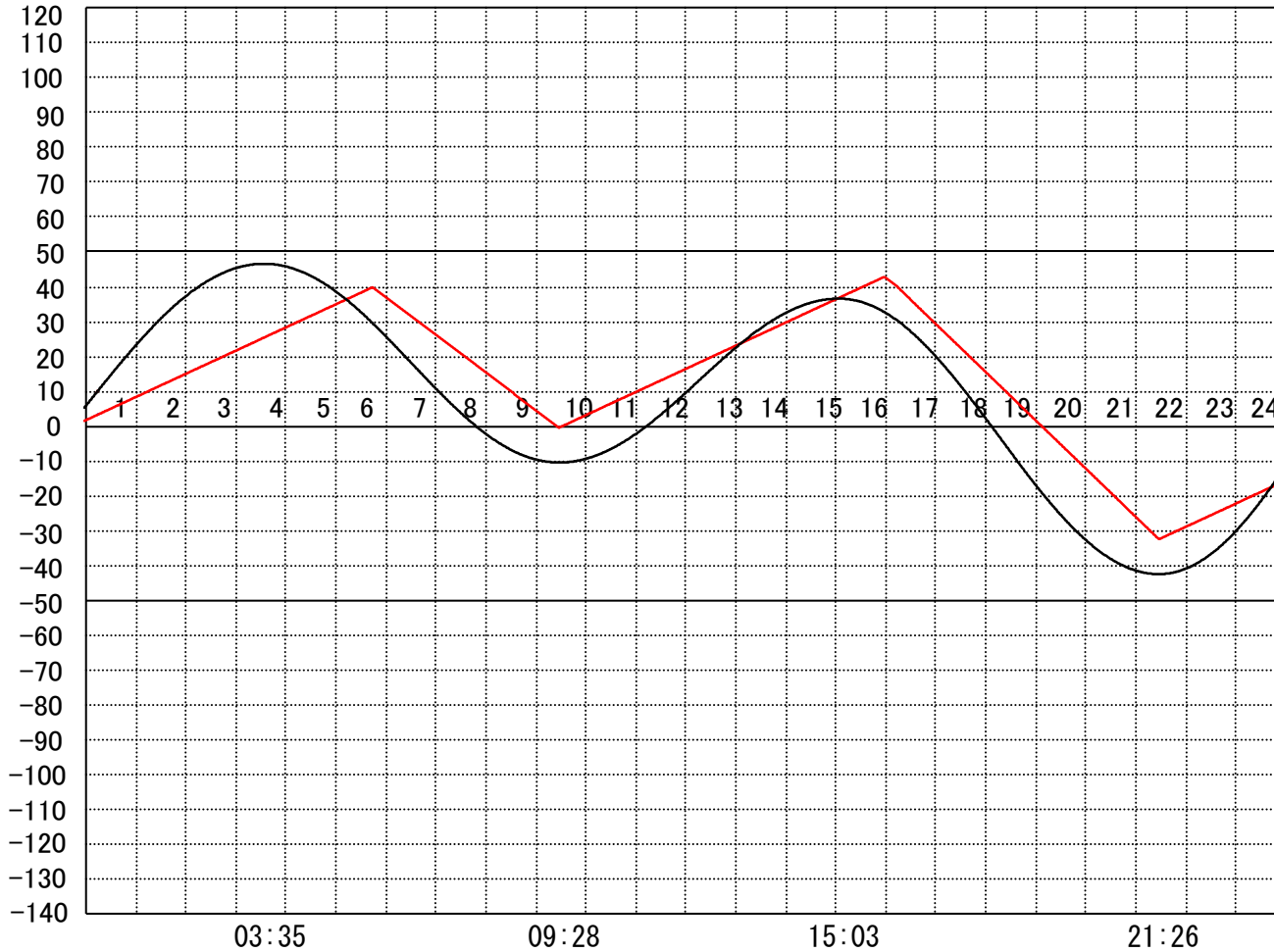
定水位 I T.P      cm  
 "    II T.P      cm  
 最低水位 T.P    cm

## 【指定門扉】

今切              号  
 旧吉              号

## 【9時概況】

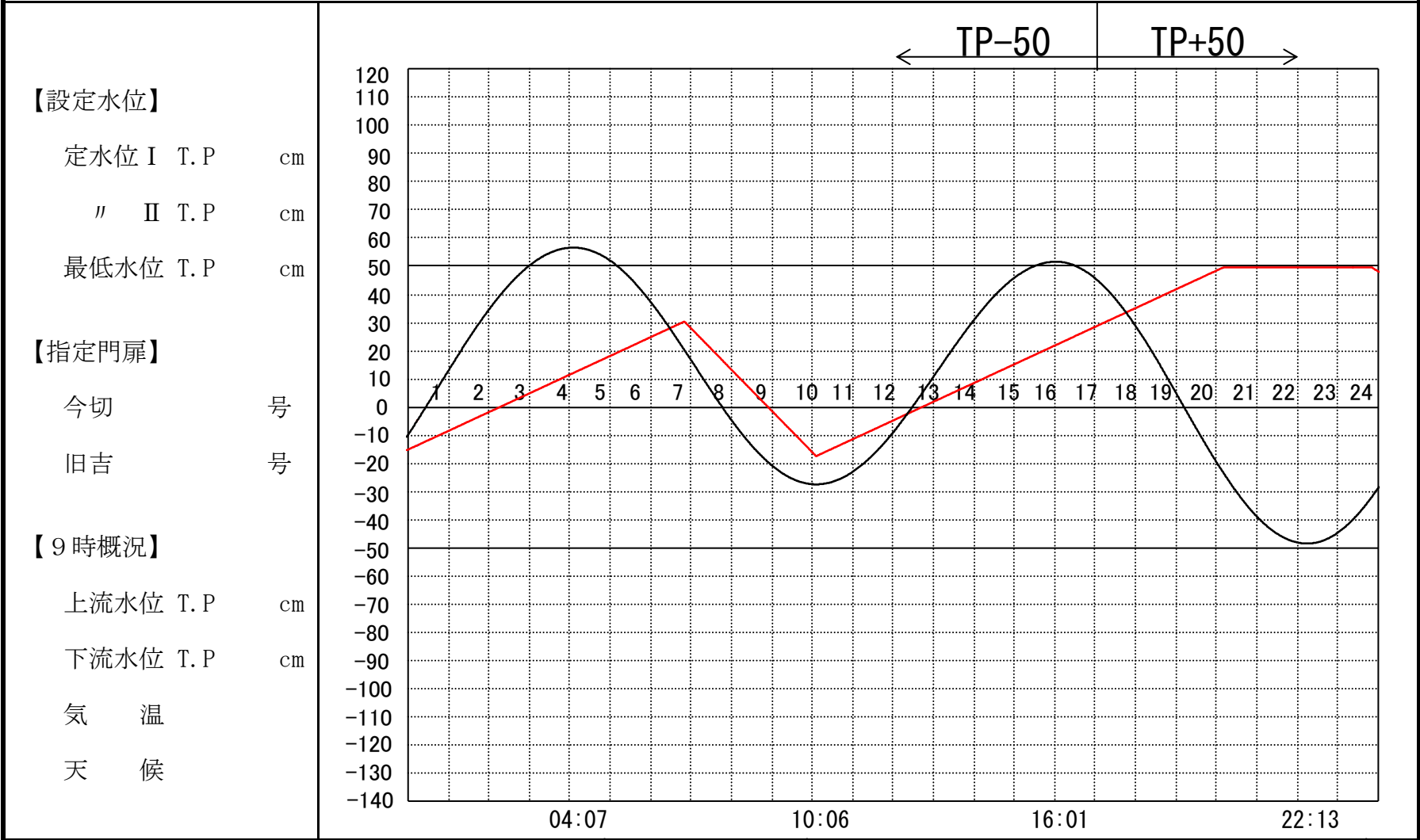
上流水位 T.P    cm  
 下流水位 T.P    cm  
 気    温  
 天    候



操作モード 設定時刻 設定水位	今切川		干満 04:10 5H		干満 16:10 5H	
	旧吉野川		"		"	

# 管 理 日 報

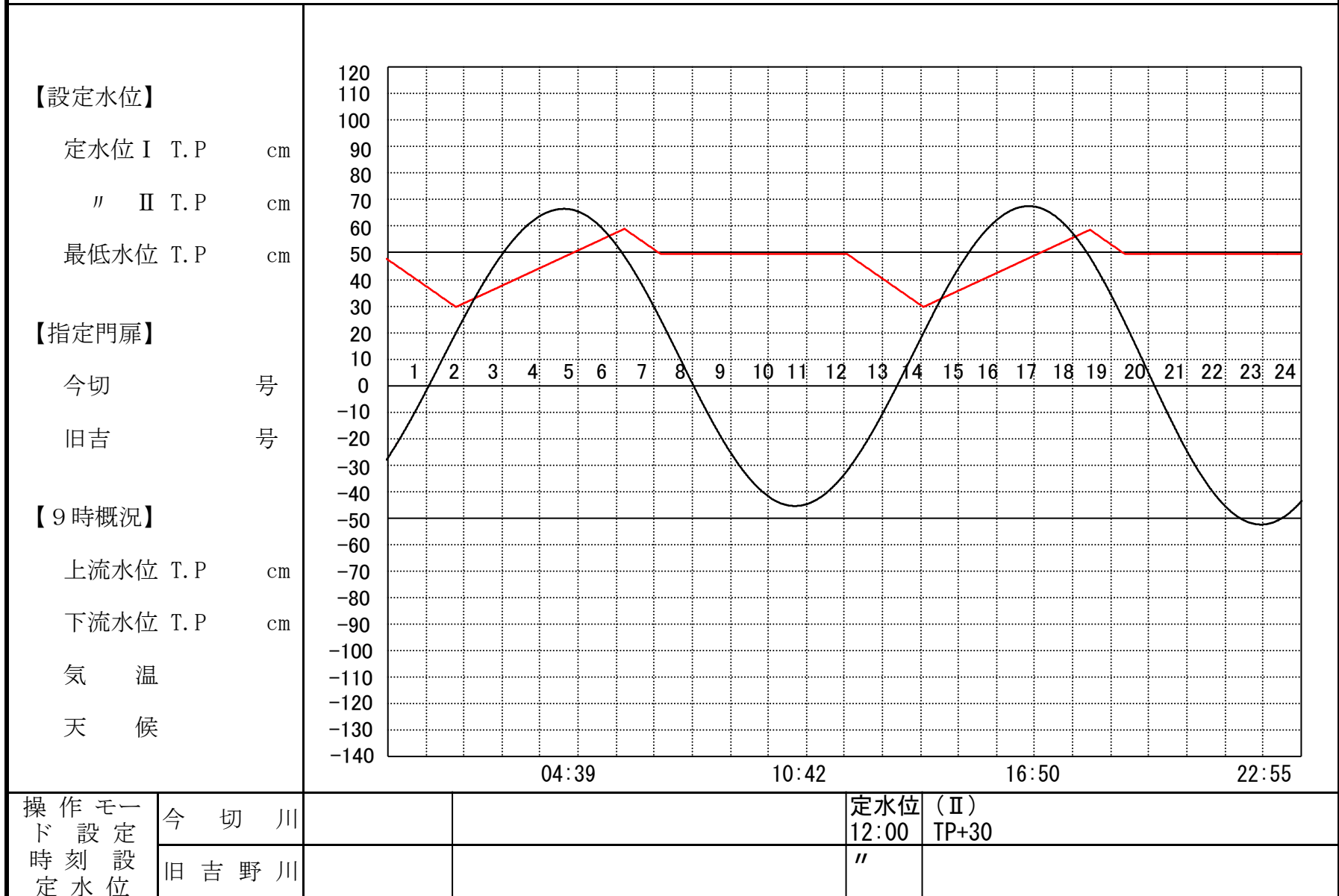
平成 29年 4月 23日 日 曜 日



操作モード設定時刻設定水位	今切川		干満 04:50 5H		定水位 ( II ) 23:40 TP+30
	旧吉野川		"		"

# 管 理 日 報

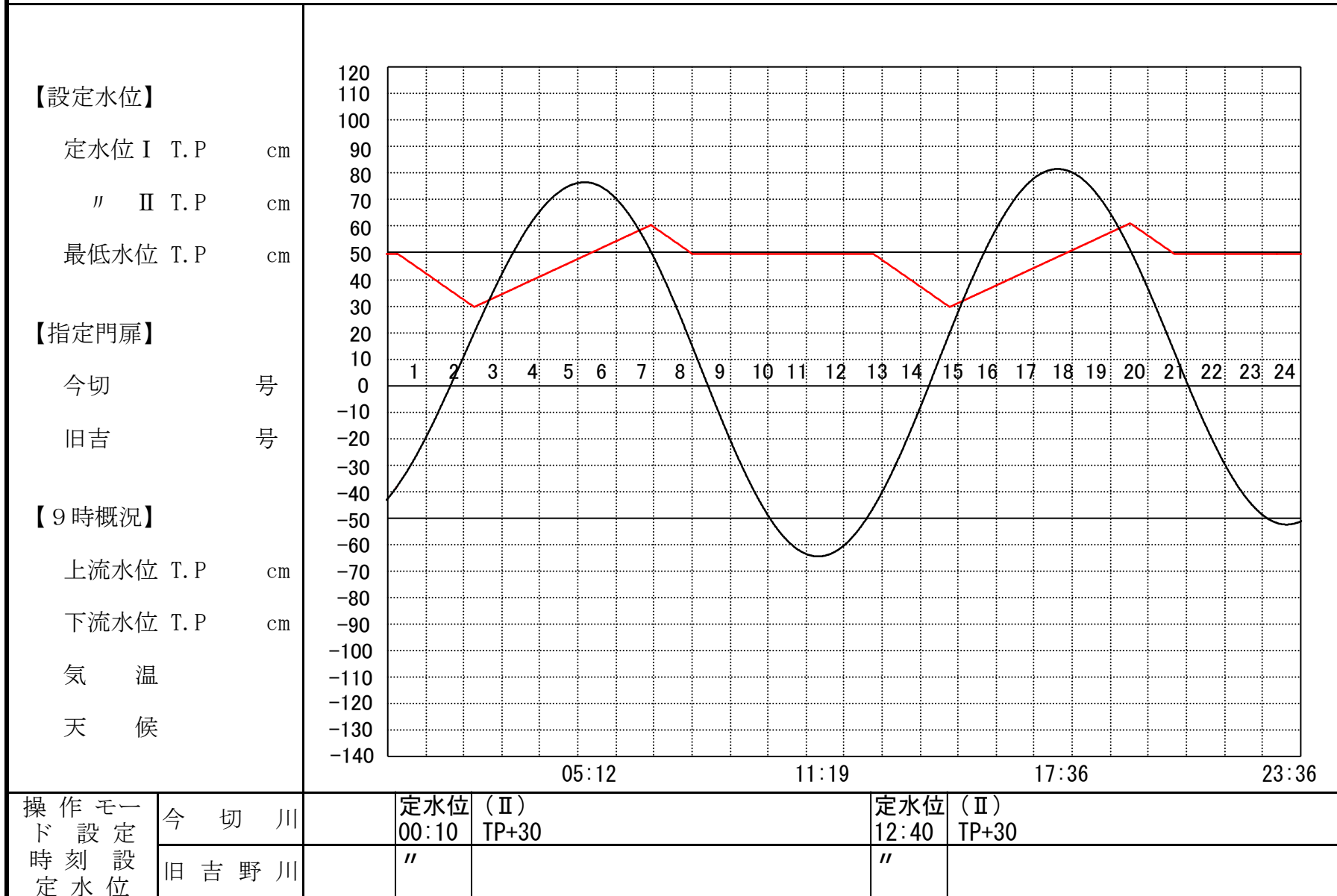
平成 29年 4月 24日 月 曜日





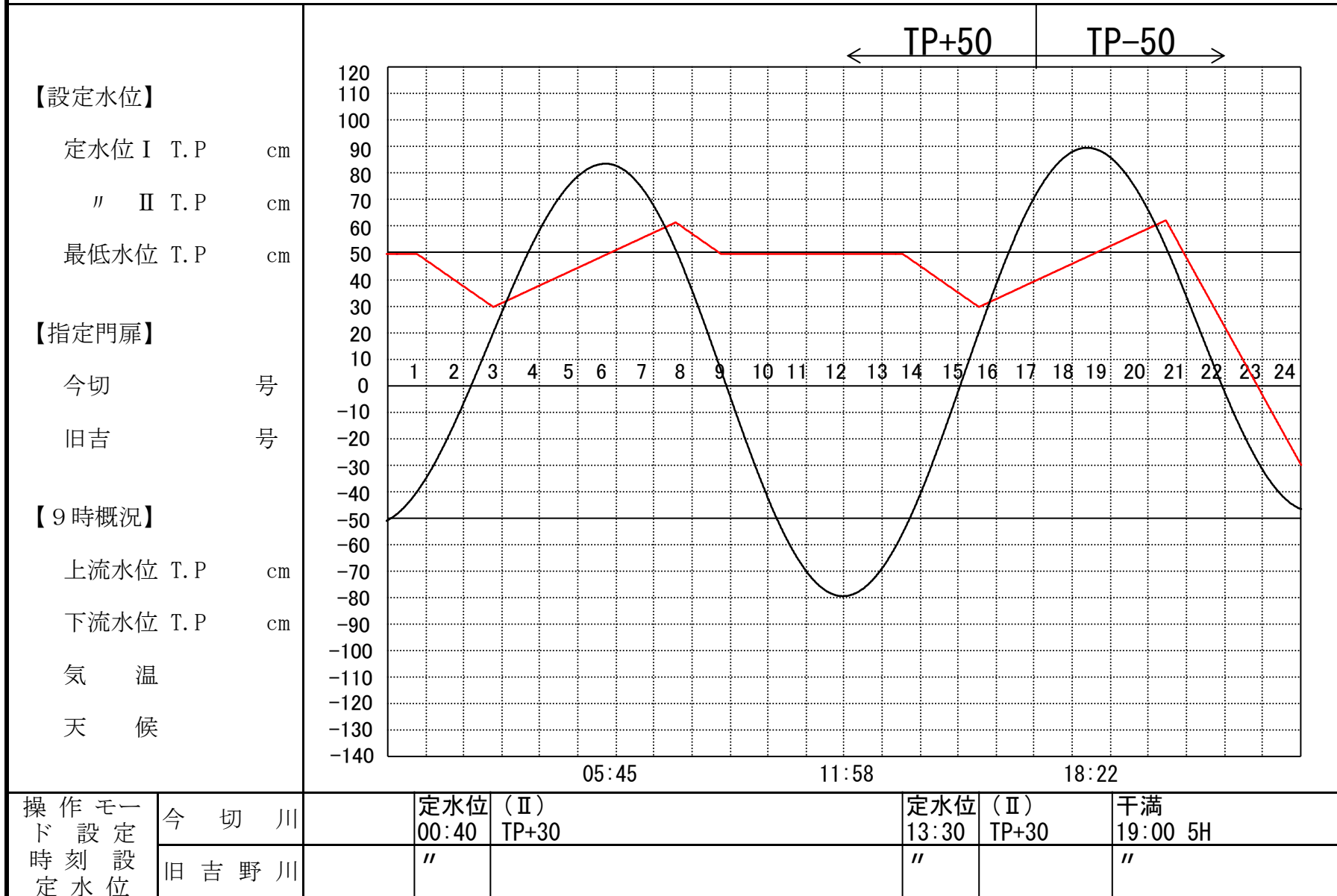
# 管 理 日 報

平成 29年 4月 25日 火 曜 日



# 管 理 日 報

平成 29年 4月 26日 水 曜 日



# 管 理 日 報

平成 29年 4月 27日 木 曜 日

## 【設定水位】

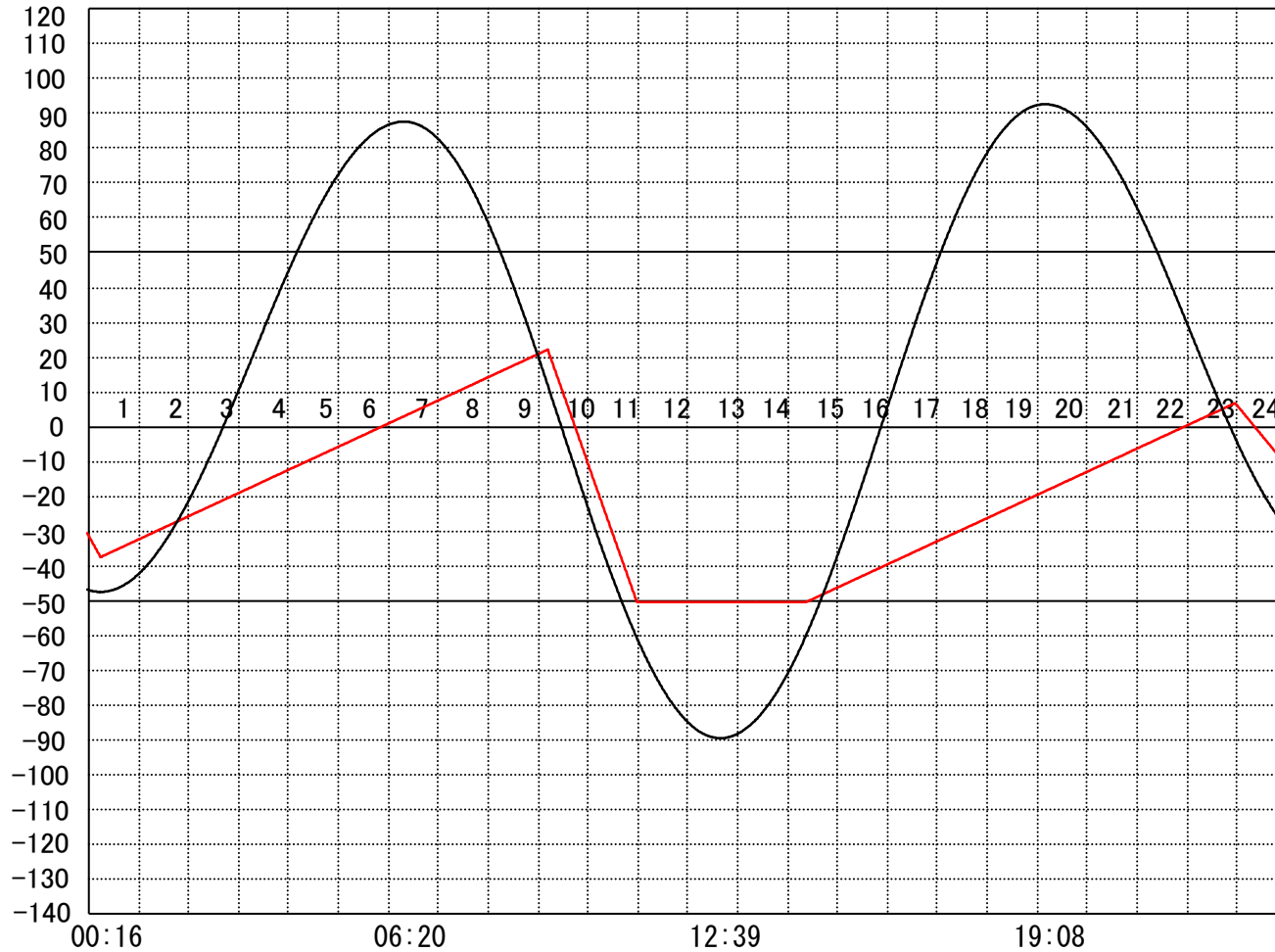
定水位 I T.P      cm  
 "    II T.P      cm  
 最低水位 T.P    cm

## 【指定門扉】

今切              号  
 旧吉              号

## 【9時概況】

上流水位 T.P    cm  
 下流水位 T.P    cm  
 気    温  
 天    候



操作モード 設定時刻 設定水位	今切川		干満 07:20 5H		干満 19:40 5H
	旧吉野川		"		"

# 管 理 日 報

平成 29年 4月 28日 金 曜 日

【設定水位】

定水位 I T.P      cm

    "    II T.P      cm

最低水位 T.P      cm

【指定門扉】

今切              号

旧吉              号

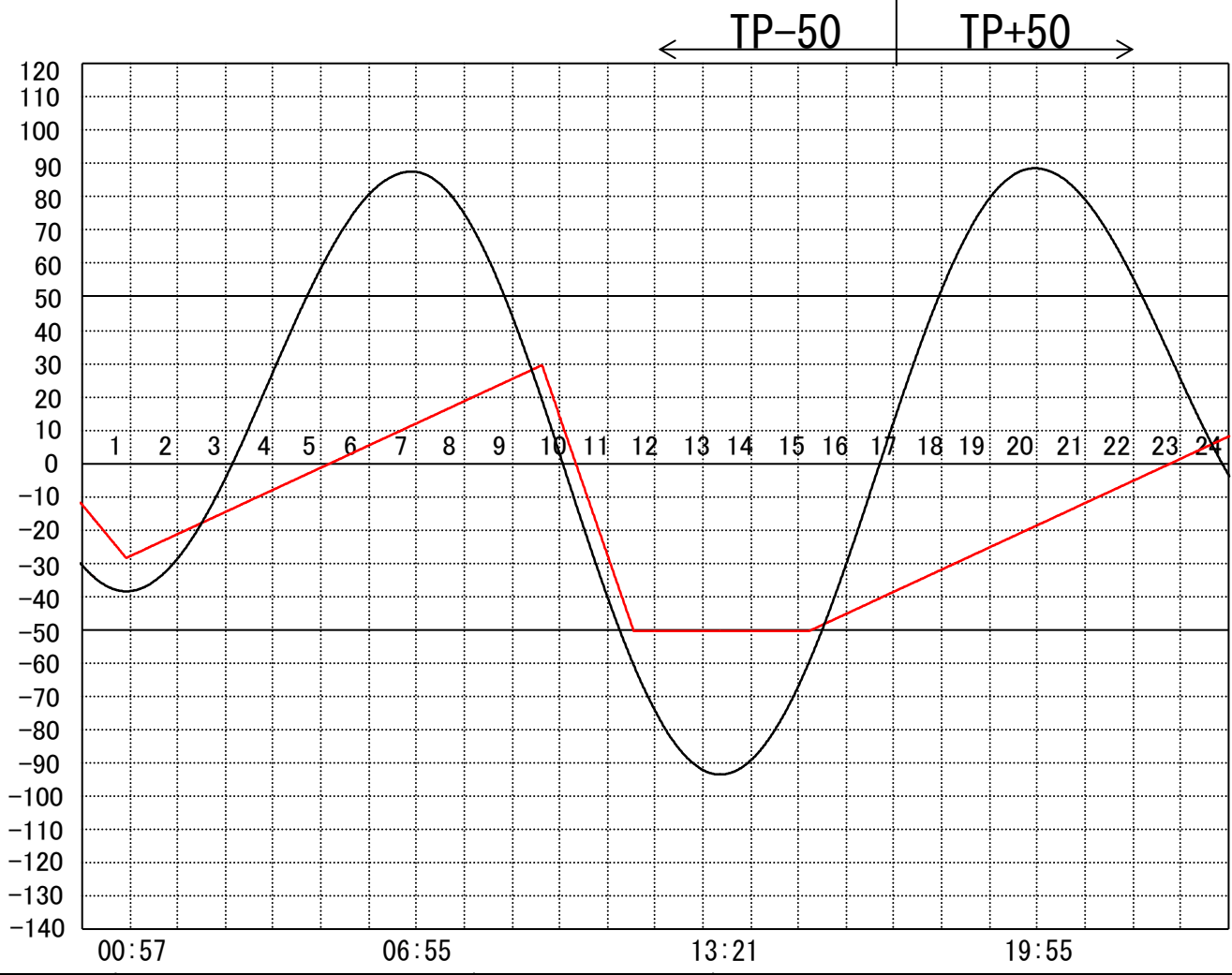
【9時概況】

上流水位 T.P      cm

下流水位 T.P      cm

気    温

天    候



操作モード 設定時刻 設定水位	今切川		干満 08:10 5H
	旧吉野川		"

# 管 理 日 報

平成 29年 4月 29日 土 曜 日

## 【設定水位】

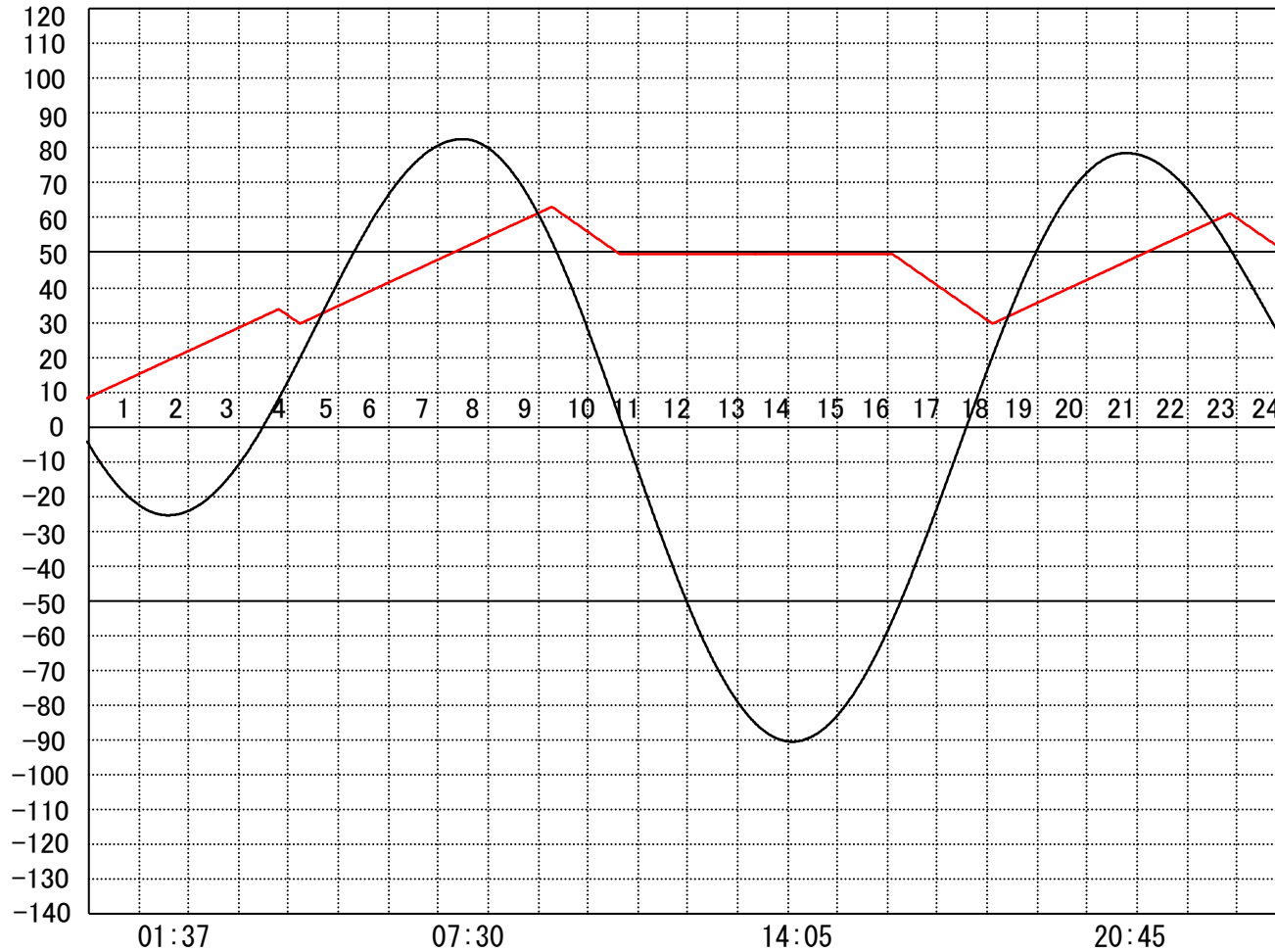
定水位 I T.P      cm  
 "    II T.P        cm  
 最低水位 T.P    cm

## 【指定門扉】

今切            号  
 旧吉            号

## 【9時概況】

上流水位 T.P    cm  
 下流水位 T.P    cm  
 気    温  
 天    候



操作モード 設定時刻 設定水位	今切川	定水位 (Ⅱ) 03:40 TP+30	定水位 (Ⅱ) 16:00 TP+30
	旧吉野川	"	"

# 管 理 日 報

平成 29年 4月 30日 日 曜 日

## 【設定水位】

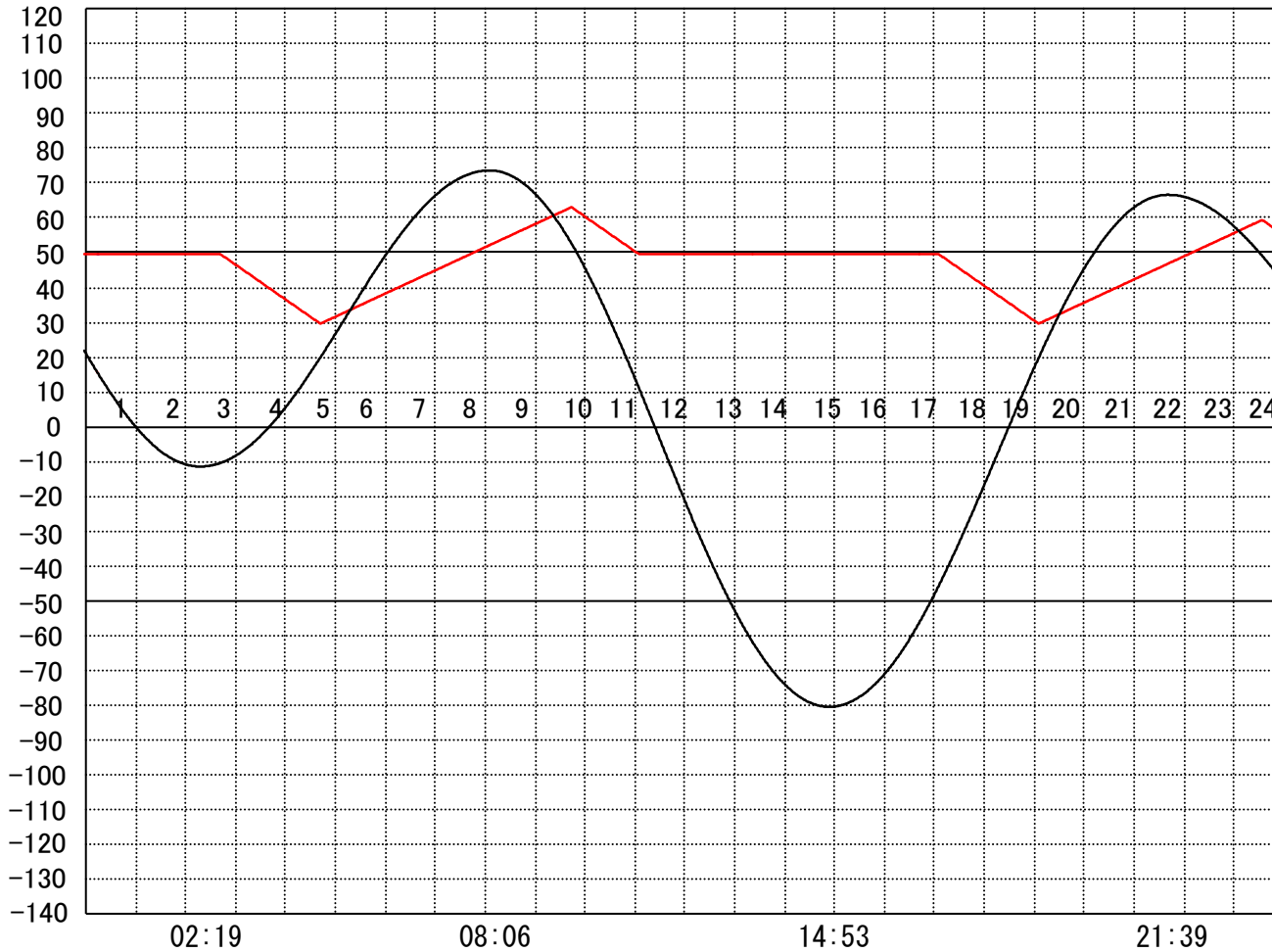
定水位 I T.P      cm  
 "    II T.P      cm  
 最低水位 T.P    cm

## 【指定門扉】

今切              号  
 旧吉              号

## 【9時概況】

上流水位 T.P    cm  
 下流水位 T.P    cm  
 気    温  
 天    候



操作モード 設定時刻 設定水位	今切川	定水位 (Ⅱ) 02:40 TP+30	定水位 (Ⅱ) 17:00 TP+30
	旧吉野川	"	"