

管 理 日 報

平成 29年 5月 1日 月 曜日

【設定水位】

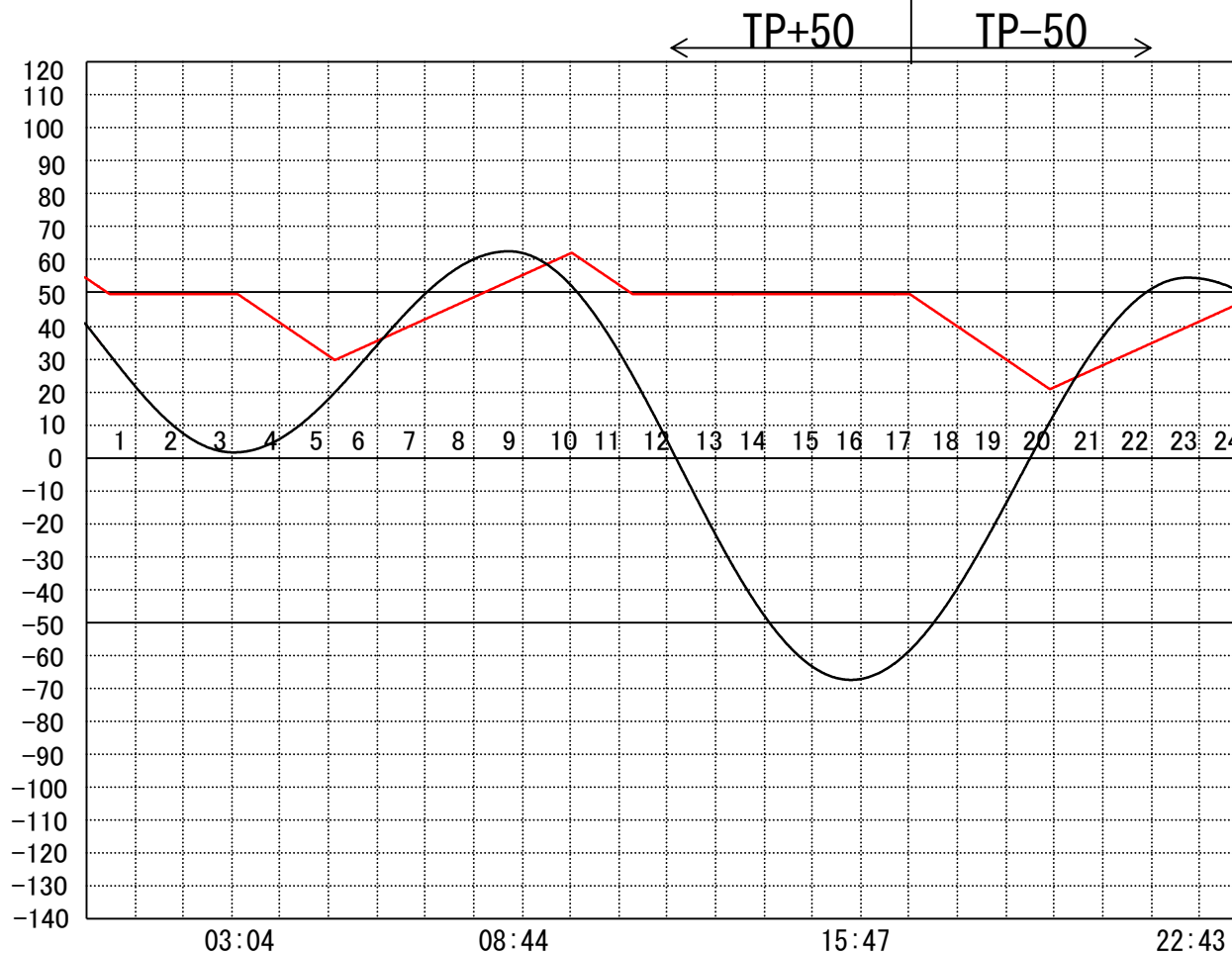
定水位 I T.P cm
 " II T.P cm
 最低水位 T.P cm

【指定門扉】

今切 号
 旧吉 号

【9時概況】

上流水位 T.P cm
 下流水位 T.P cm
 気 温
 天 候



| | |
|-------|---------|
| 操作モード | 今 切 川 |
| 設定時刻 | 旧 吉 野 川 |
| 設定水位 | |

| | |
|---------|-------------|
| 定水位 (Ⅱ) | 03:00 TP+30 |
| " | " |

管 理 日 報

平成 29年 5月 2日 火曜日

【設定水位】

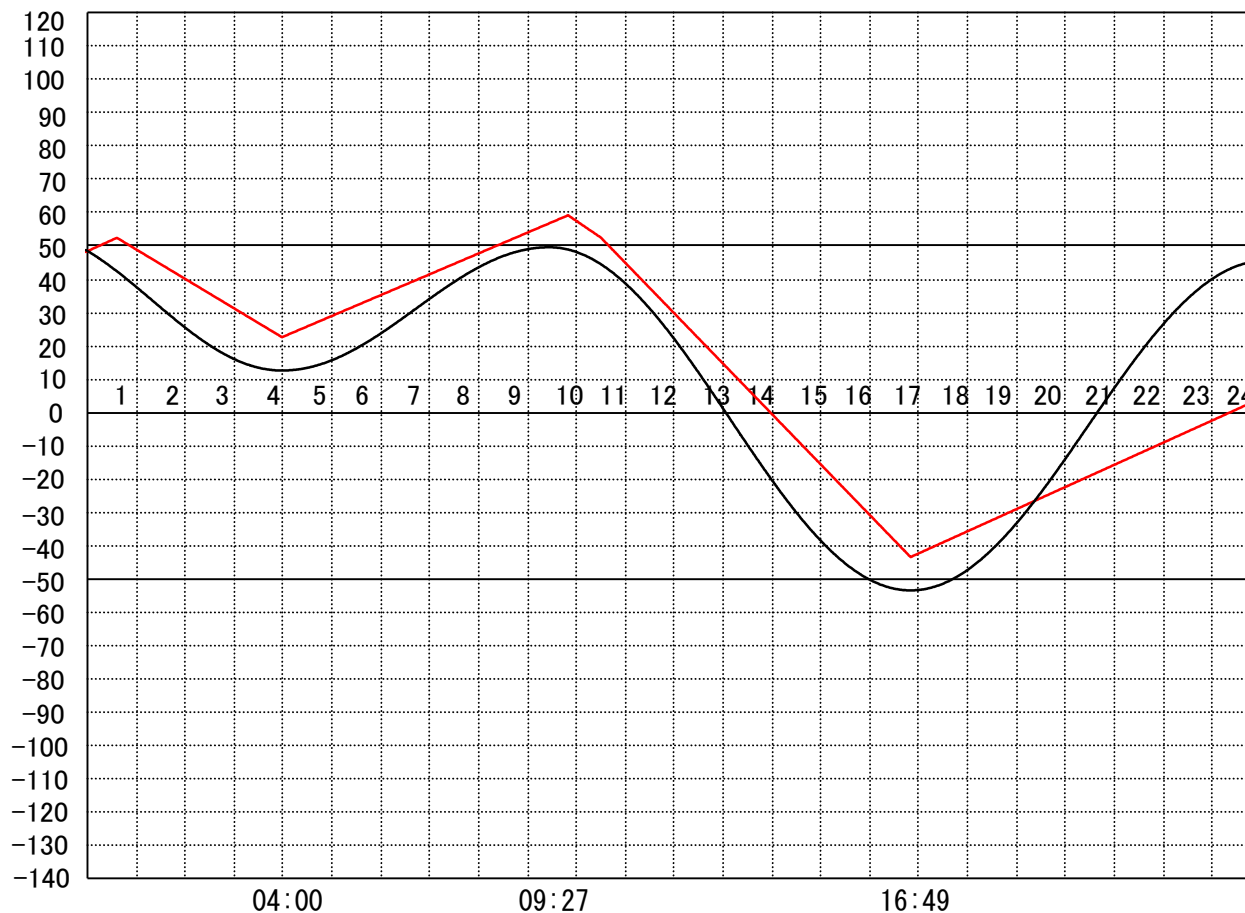
定水位 I T.P cm
 " II T.P cm
 最低水位 T.P cm

【指定門扉】

今切 号
 旧吉 号

【9時概況】

上流水位 T.P cm
 下流水位 T.P cm
 気 温
 天 候



| | | | |
|-------|------|----------|--|
| 操作モード | 今切川 | 干満 | |
| 設定時刻 | | 10:30 6H | |
| 設定水位 | 旧吉野川 | " | |

管 理 日 報

平成 29年 5月 3日 水 曜 日

【設定水位】

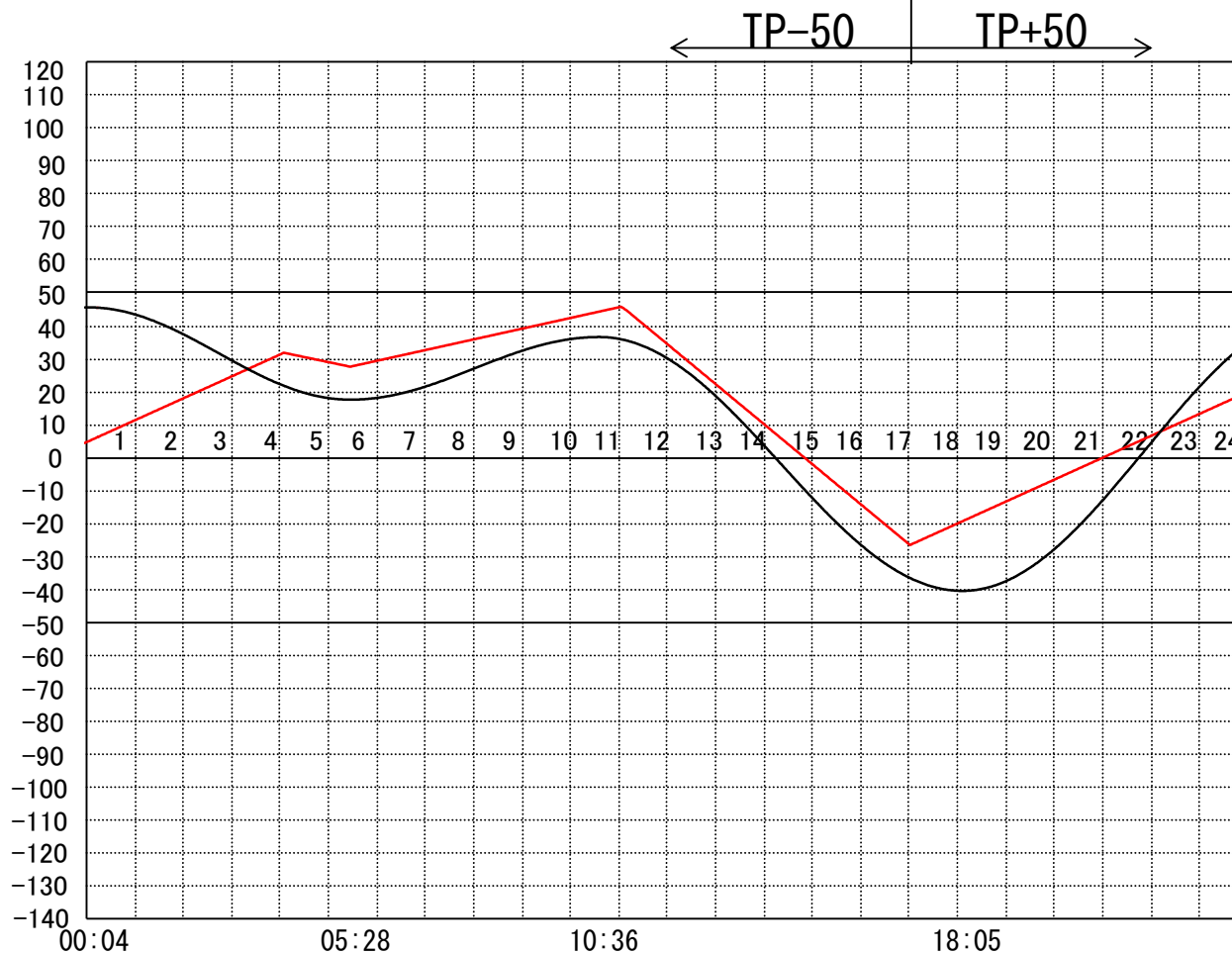
定水位 I T.P cm
 " II T.P cm
 最低水位 T.P cm

【指定門扉】

今切 号
 旧吉 号

【9時概況】

上流水位 T.P cm
 下流水位 T.P cm
 気 温
 天 候



| | |
|-------|---------|
| 操作モード | 今 切 川 |
| 設定時刻 | |
| 設定水位 | 旧 吉 野 川 |

| | |
|----------|----|
| 干満 | 干満 |
| 11:10 5H | |
| " | |

管 理 日 報

平成 29年 5月 4日 木曜日

【設定水位】

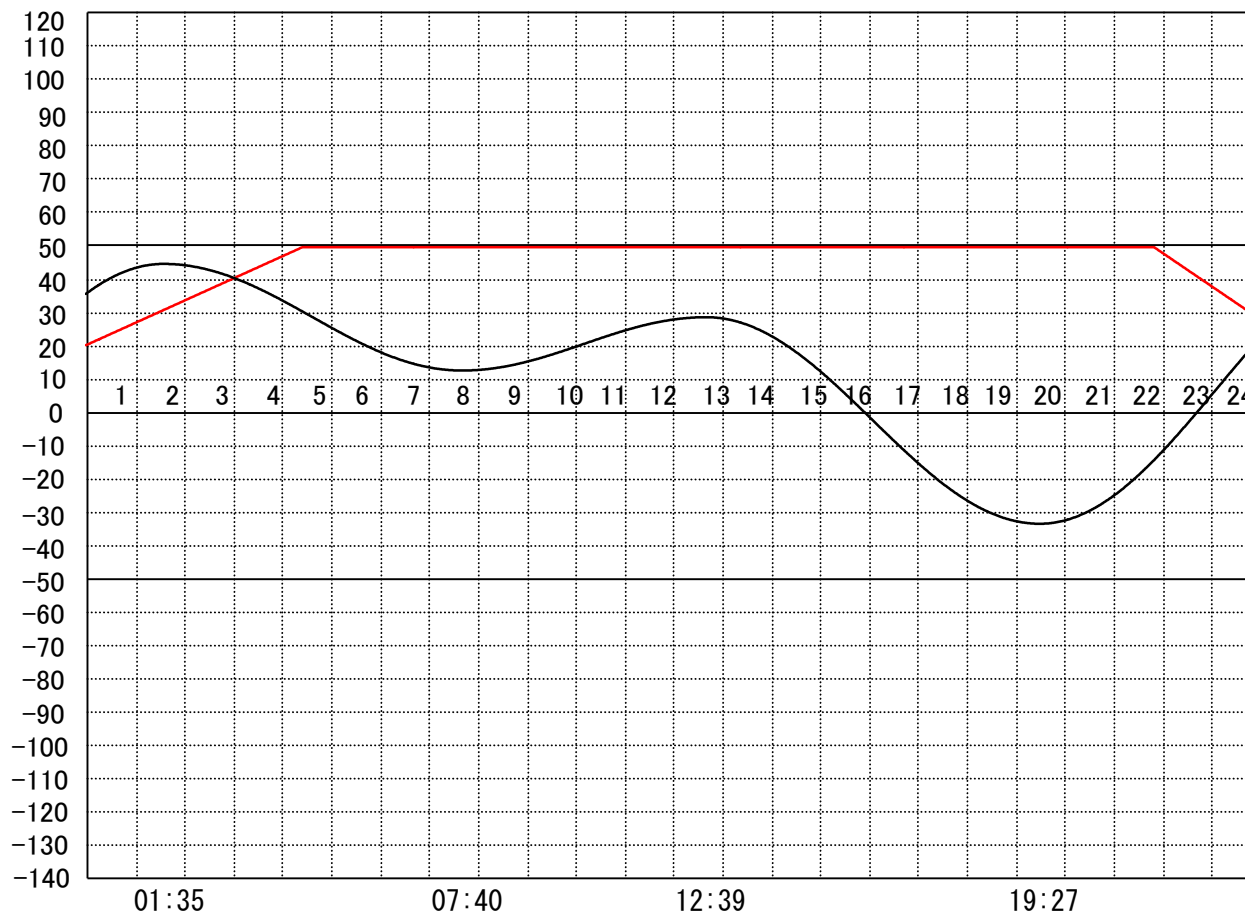
定水位 I T.P cm
 " II T.P cm
 最低水位 T.P cm

【指定門扉】

今切 号
 旧吉 号

【9時概況】

上流水位 T.P cm
 下流水位 T.P cm
 気 温
 天 候



| | | | |
|-------|---------|--|-------------|
| 操作モード | 今 切 川 | | 定 水位 (Ⅱ) |
| 設定時刻 | | | 21:40 TP+30 |
| 設定水位 | 旧 吉 野 川 | | " |

管 理 日 報

平成 29年 5月 5日 金曜日

【設定水位】

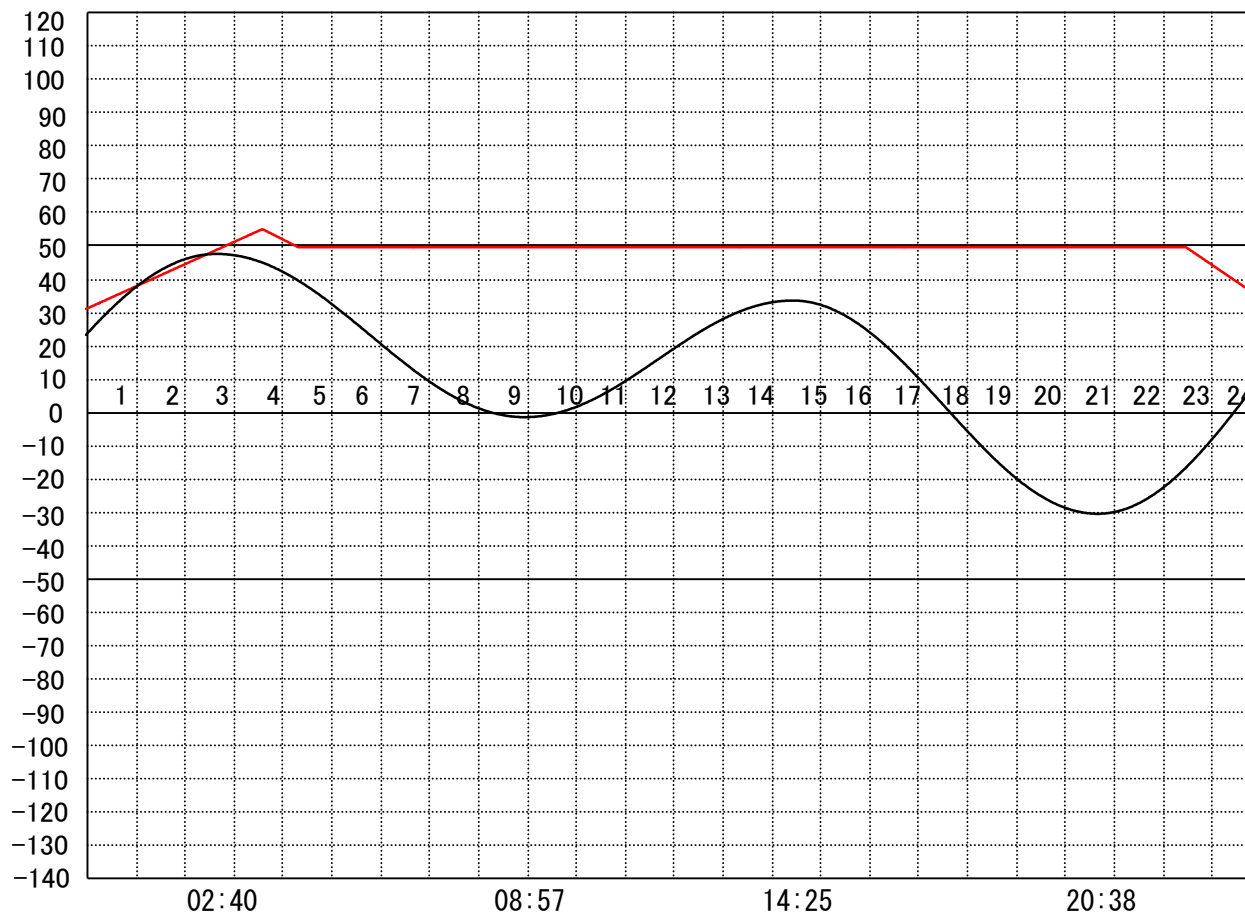
定水位 I T.P cm
 " II T.P cm
 最低水位 T.P cm

【指定門扉】

今切 号
 旧吉 号

【9時概況】

上流水位 T.P cm
 下流水位 T.P cm
 気 温
 天 候



| | |
|-------|------|
| 操作モード | 今切川 |
| 設定時刻 | |
| 設定水位 | 旧吉野川 |

定水位 (Ⅱ)
 22:20 TP+30

"

管 理 日 報

平成 29年 5月 6日 土曜日

【設定水位】

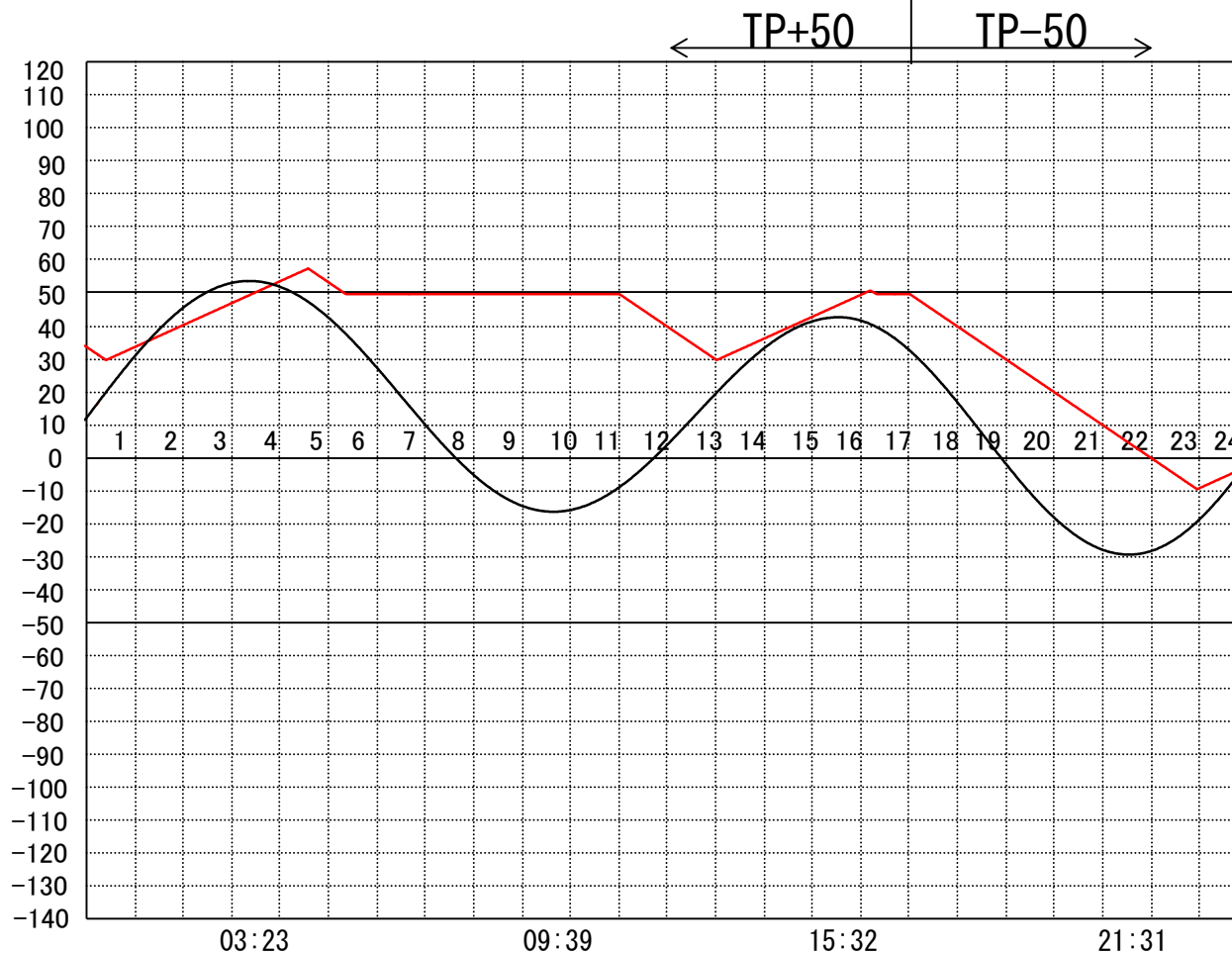
定水位 I T.P cm
 " II T.P cm
 最低水位 T.P cm

【指定門扉】

今切 号
 旧吉 号

【9時概況】

上流水位 T.P cm
 下流水位 T.P cm
 気 温
 天 候



| | | | | | |
|-------|---------|--|--|---------|-------------|
| 操作モード | 今 切 川 | | | 定水位 (Ⅱ) | 11:00 TP+30 |
| 設定時刻 | | | | " | |
| 設定水位 | 旧 吉 野 川 | | | | |

管 理 日 報

平成 29年 5月 7日 日曜日

【設定水位】

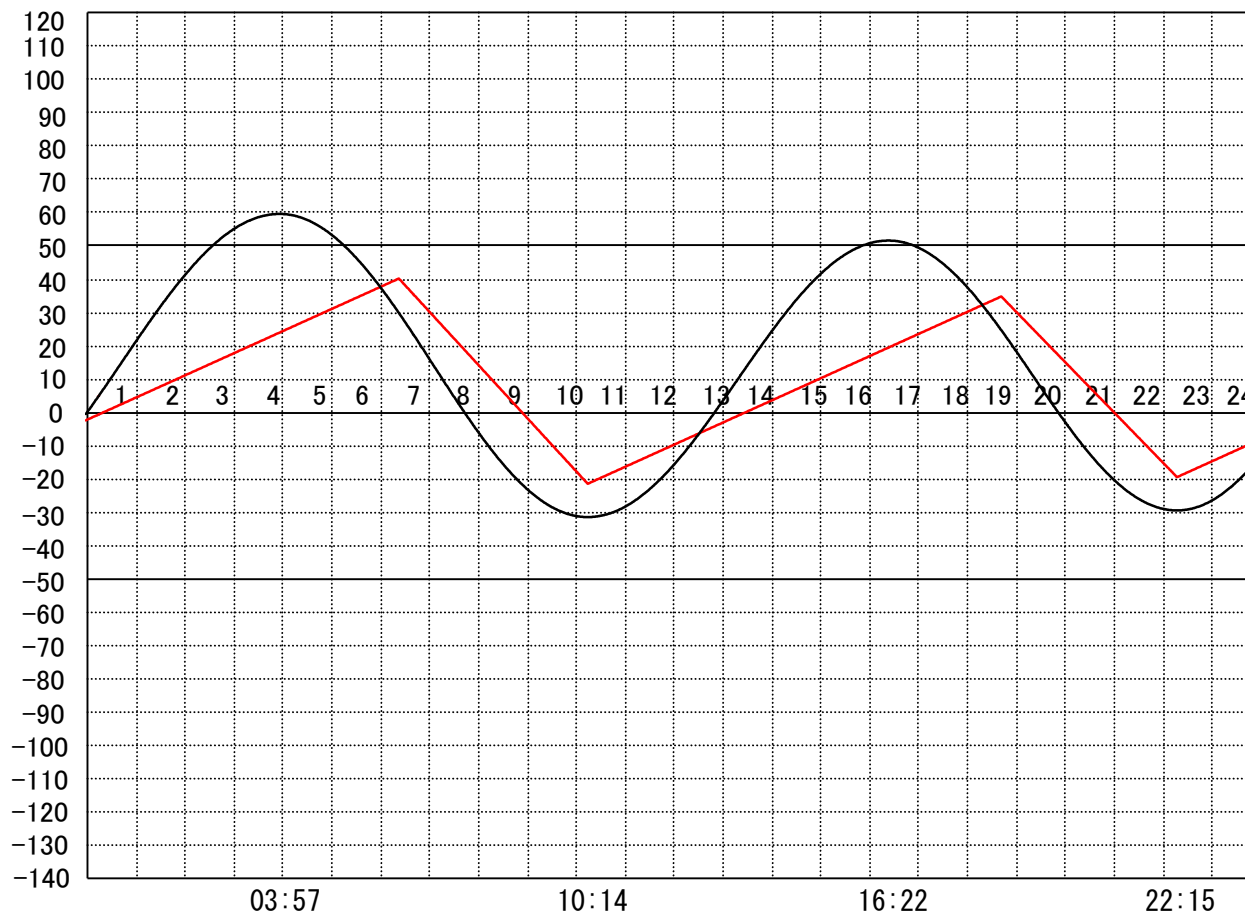
定水位 I T.P cm
 " II T.P cm
 最低水位 T.P cm

【指定門扉】

今切 号
 旧吉 号

【9時概況】

上流水位 T.P cm
 下流水位 T.P cm
 気 温
 天 候



| | | | | | | |
|-------|------|--|----------------|--|----------------|--|
| 操作モード | 今切川 | | 干満 05:00 5H | | 干満 17:00 5H | |
| 設定時刻 | | | | | | |
| 設定水位 | 旧吉野川 | | " | | " | |

管 理 日 報

平成 29年 5月 8日 月 曜 日

【設定水位】

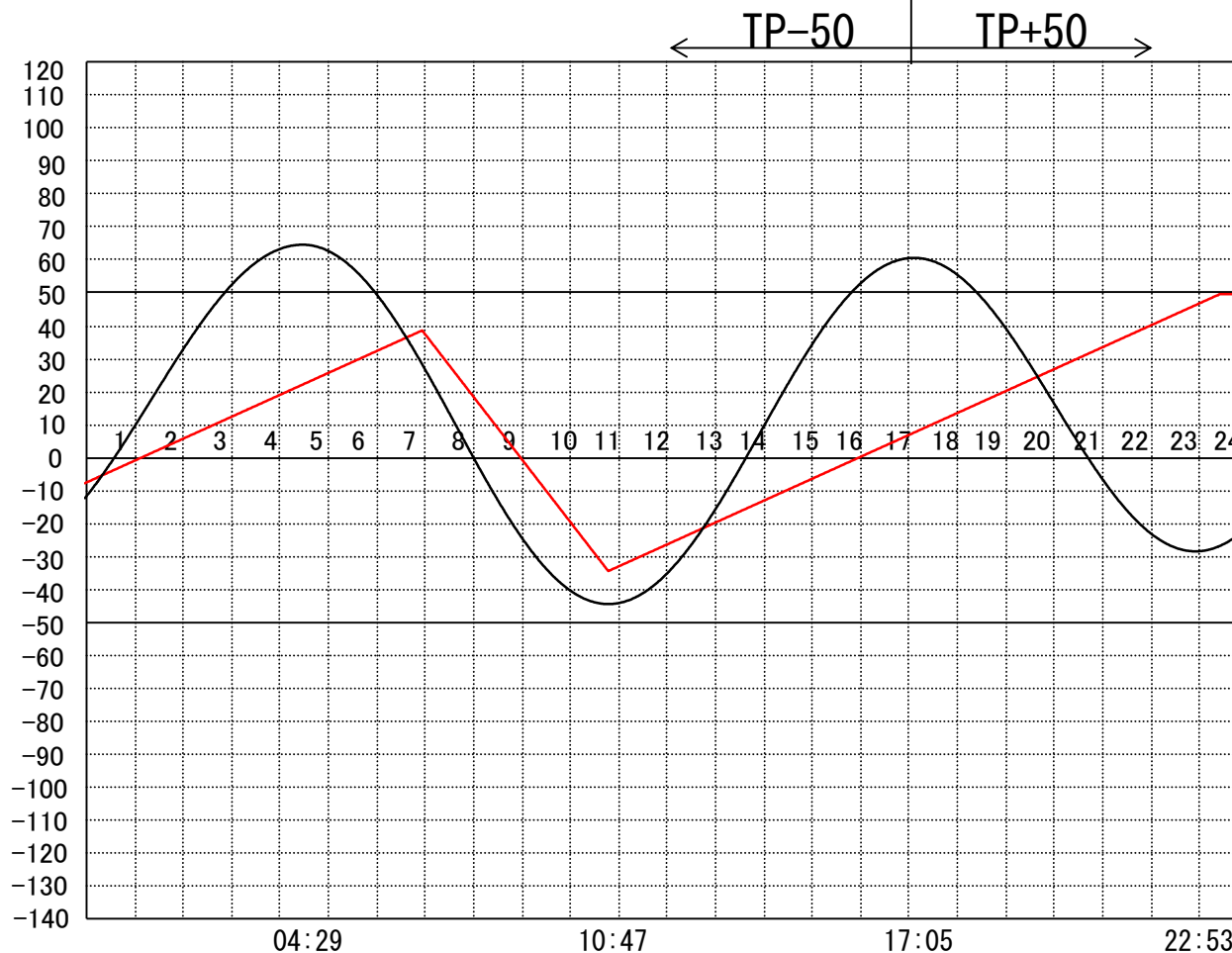
定水位 I T.P cm
 " II T.P cm
 最低水位 T.P cm

【指定門扉】

今切 号
 旧吉 号

【9時概況】

上流水位 T.P cm
 下流水位 T.P cm
 気 温
 天 候



| | | | |
|-------|---------|----------------|------------------------|
| 操作モード | 今 切 川 | 干満 05:30 5H | 定水位 (Ⅱ) 23:50 TP+30 |
| 設定時刻 | | | |
| 設定水位 | 旧 吉 野 川 | " | " |

管 理 日 報

平成 29年 5月 9日 火曜日

【設定水位】

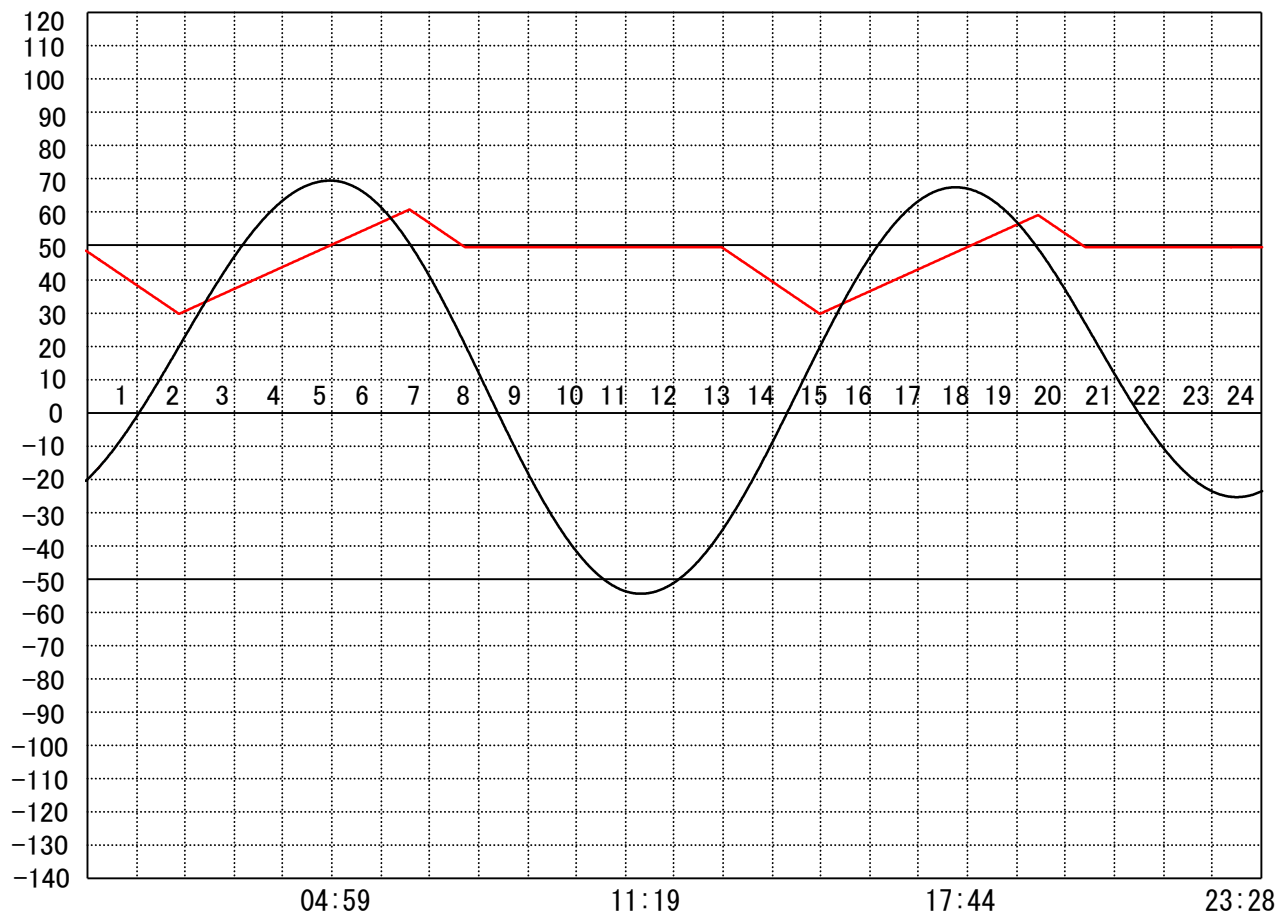
定水位 I T.P cm
 " II T.P cm
 最低水位 T.P cm

【指定門扉】

今切 号
 旧吉 号

【9時概況】

上流水位 T.P cm
 下流水位 T.P cm
 気 温
 天 候



| | | | | | |
|-------|------|--|--|---------|-------------|
| 操作モード | 今切川 | | | 定水位 (Ⅱ) | 12:50 TP+30 |
| 設定時刻 | | | | " | |
| 設定水位 | 旧吉野川 | | | | |

管 理 日 報

平成 29年 5月 10日 水 曜 日

【設定水位】

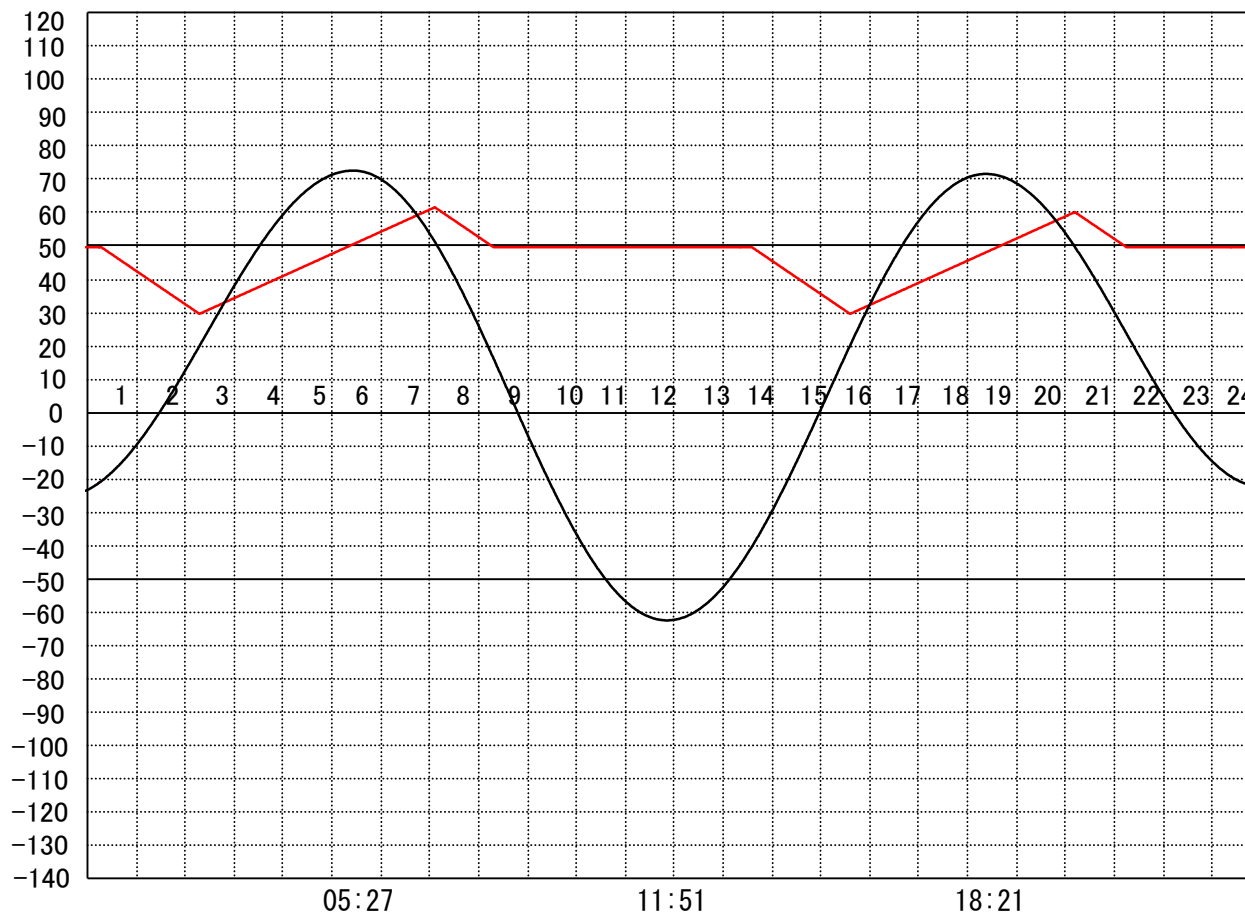
定水位 I T.P cm
 " II T.P cm
 最低水位 T.P cm

【指定門扉】

今切 号
 旧吉 号

【9時概況】

上流水位 T.P cm
 下流水位 T.P cm
 気 温
 天 候



| | | | | | |
|-------|---------|--|---------|-------|-------|
| 操作モード | 今 切 川 | | 定水位 (Ⅱ) | 13:30 | (Ⅱ) |
| 設定時刻 | | | 00:10 | | TP+30 |
| 設定水位 | 旧 吉 野 川 | | " | | " |

管 理 日 報

平成 29年 5月 11日 木 曜 日

【設定水位】

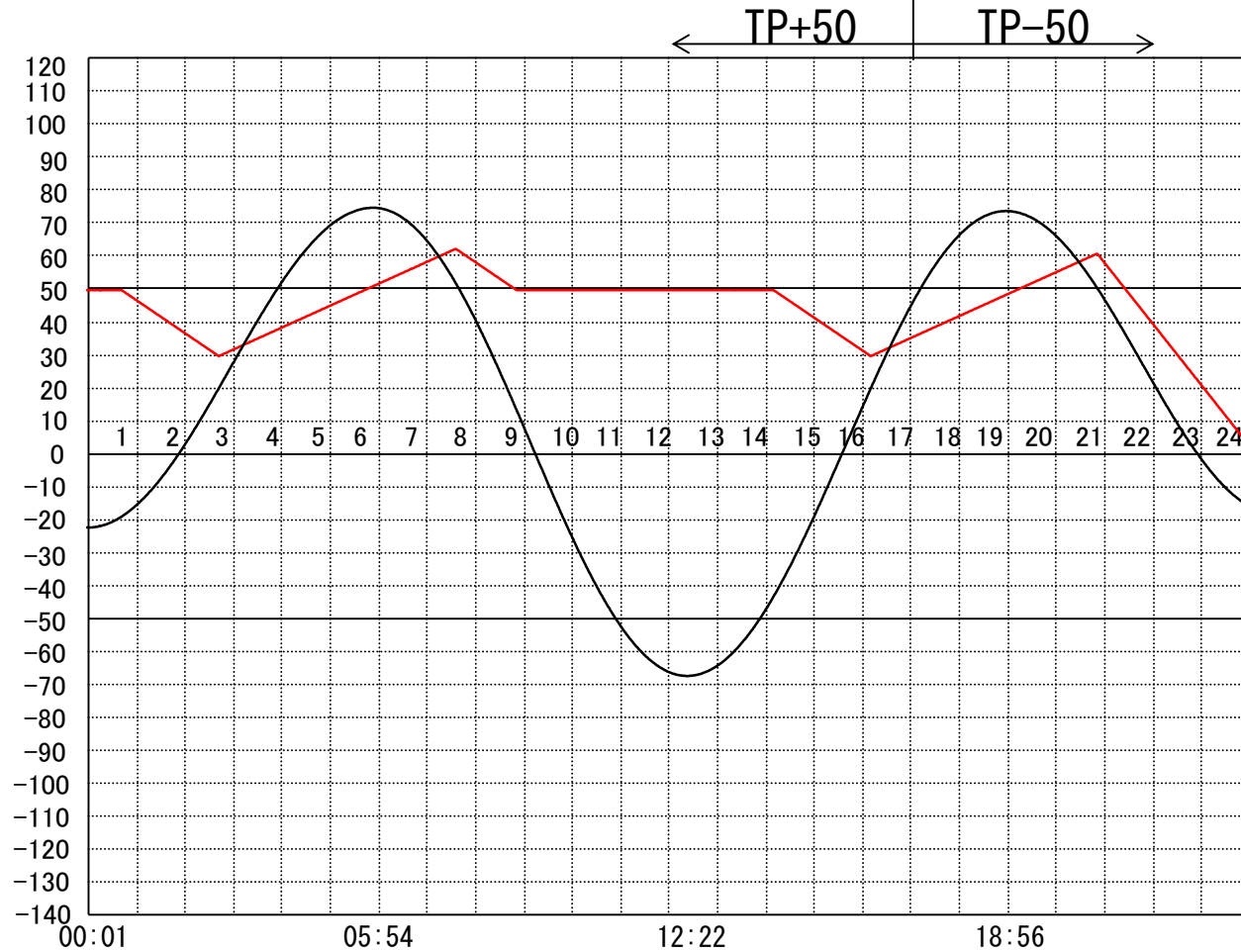
定水位 I T.P cm
 " II T.P cm
 最低水位 T.P cm

【指定門扉】

今切 号
 旧吉 号

【9時概況】

上流水位 T.P cm
 下流水位 T.P cm
 気 温
 天 候



| | | | | | | | |
|-------|-------|---------|-------------|---------|-------------|----|----------|
| 操作モード | 今 切 川 | 定水位 (Ⅱ) | 00:40 TP+30 | 定水位 (Ⅱ) | 14:00 TP+30 | 干満 | 20:20 4H |
| 設定時刻 | | | | | | | |
| 設定水位 | 旧吉野川 | " | | " | | " | |

管 理 日 報

平成 29年 5月 12日 金 曜日

【設定水位】

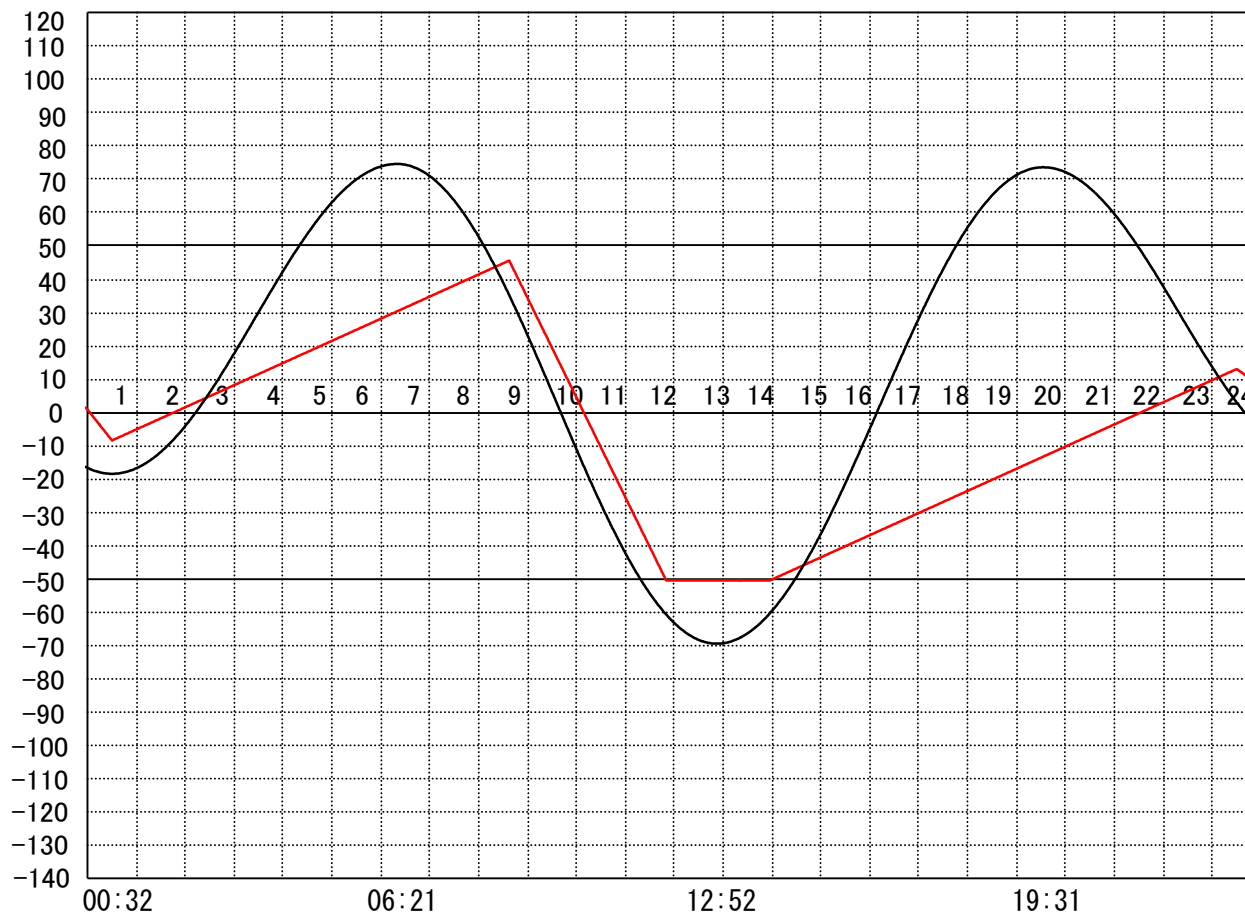
定水位 I T.P cm
 " II T.P cm
 最低水位 T.P cm

【指定門扉】

今切 号
 旧吉 号

【9時概況】

上流水位 T.P cm
 下流水位 T.P cm
 気 温
 天 候



| | | | | | | |
|-------|-------|--|--|----------------|--|----------------|
| 操作モード | 今 切 川 | | | 干満 07:40 5H | | 干満 20:50 4H |
| 設定時刻 | | | | " | | " |
| 設定水位 | 旧吉野川 | | | " | | " |

管 理 日 報

平成 29年 5月 13日 土 曜 日

【設定水位】

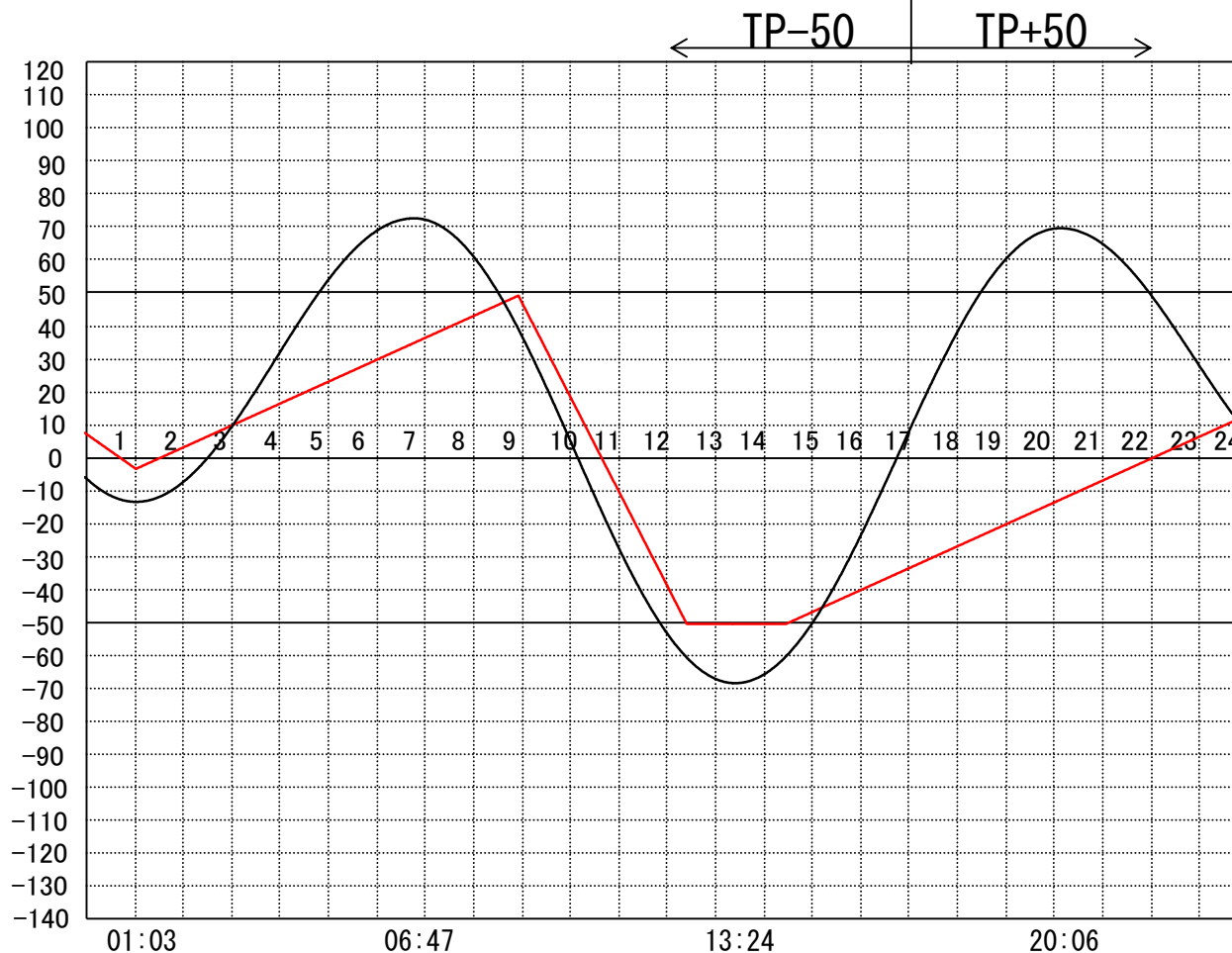
定水位 I T.P cm
 " II T.P cm
 最低水位 T.P cm

【指定門扉】

今切 号
 旧吉 号

【9時概況】

上流水位 T.P cm
 下流水位 T.P cm
 気 温
 天 候



| | | | | | |
|-------|-------|--|--|----------|--|
| 操作モード | 今 切 川 | | | 干満 | |
| 設定時刻 | | | | 08:10 5H | |
| 設定水位 | 旧吉野川 | | | " | |

管 理 日 報

平成 29年 5月 14日 日 曜 日

【設定水位】

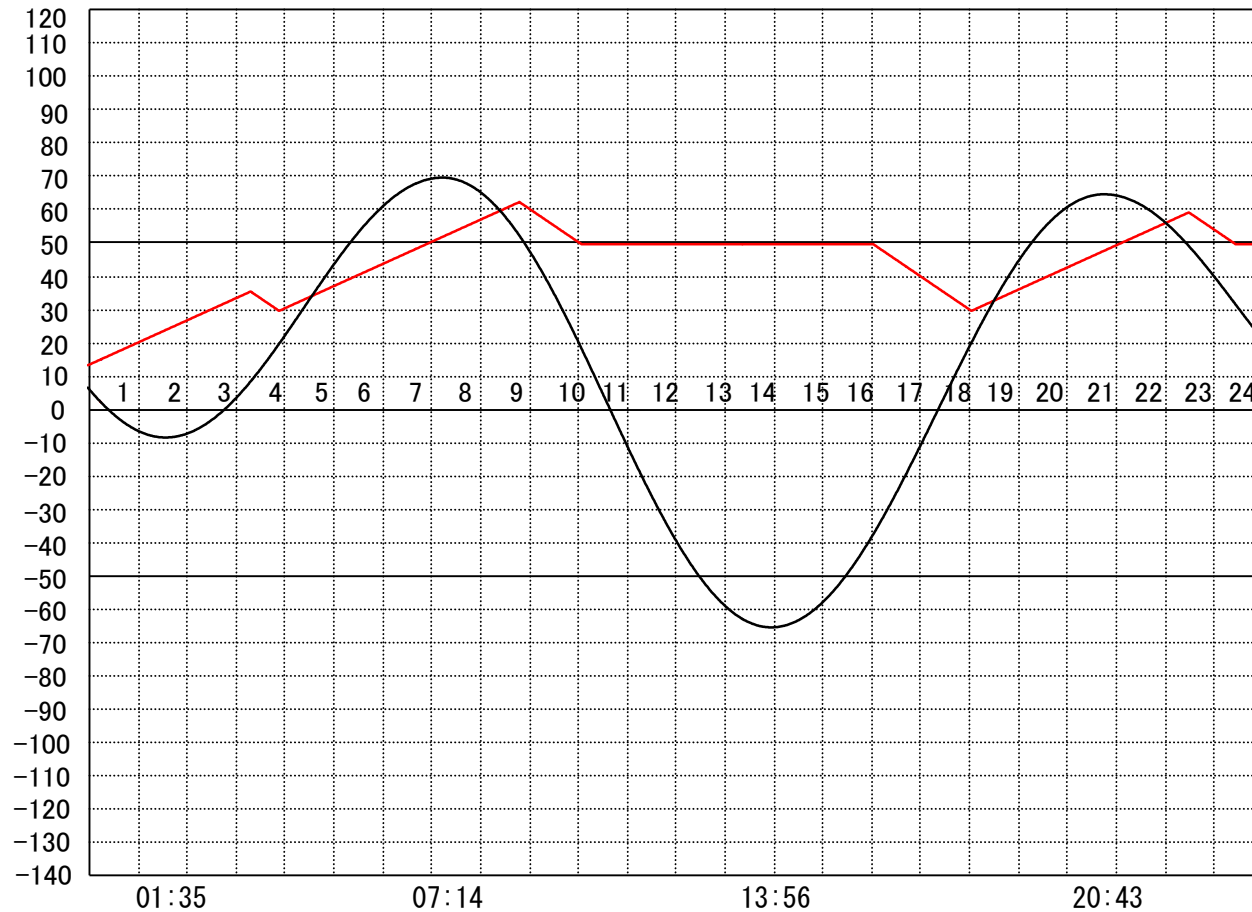
定水位 I T.P cm
 " II T.P cm
 最低水位 T.P cm

【指定門扉】

今切 号
 旧吉 号

【9時概況】

上流水位 T.P cm
 下流水位 T.P cm
 気 温
 天 候



| | | | | |
|-------|---------|--|-------------------------|------------------------|
| 操作モード | 今 切 川 | | 定 水位 (Ⅱ) 03:10 TP+30 | 定水位 (Ⅱ) 16:00 TP+30 |
| 設定時刻 | | | " | " |
| 設定水位 | 旧 吉 野 川 | | | |

管 理 日 報

平成 29年 5月 15日 月 曜日

【設定水位】

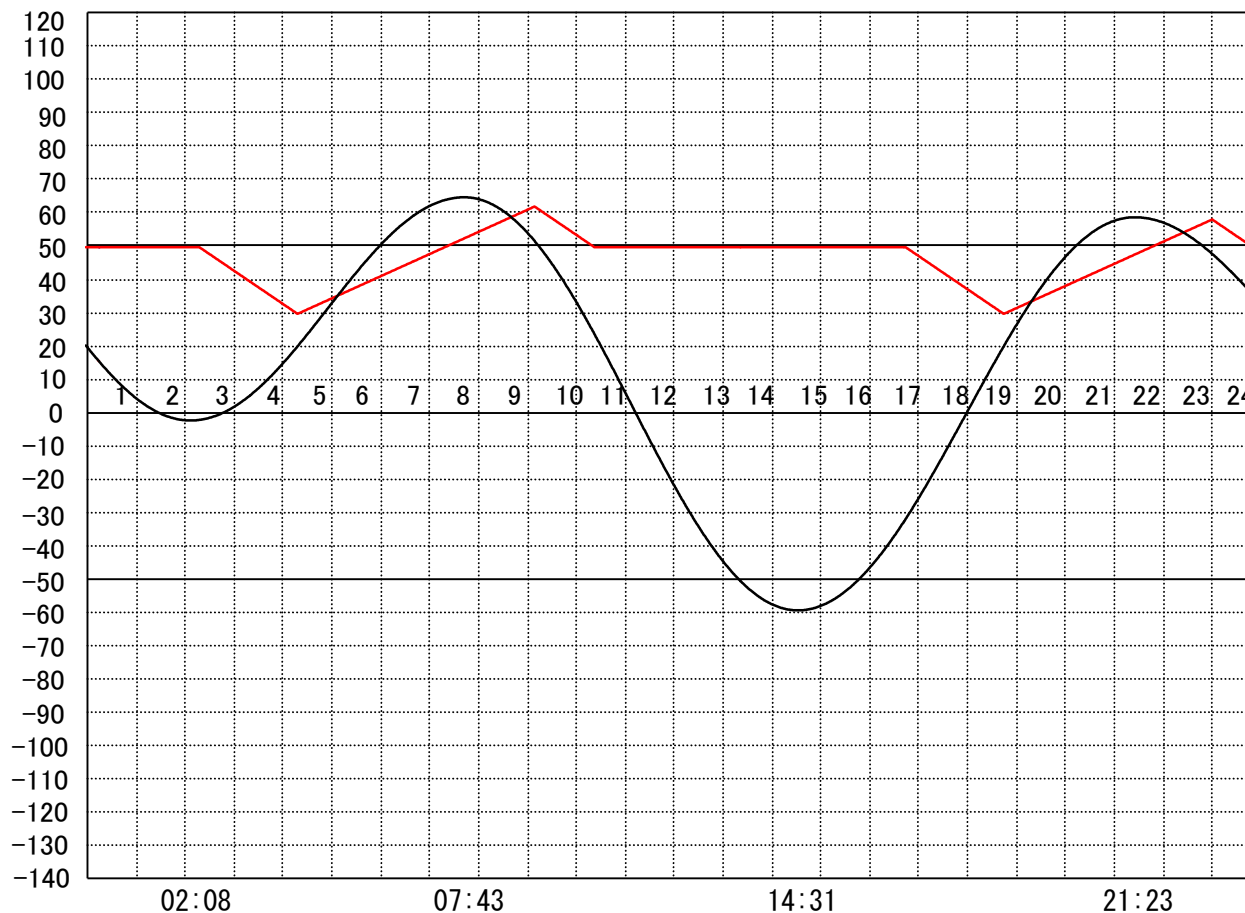
定水位 I T.P cm
 " II T.P cm
 最低水位 T.P cm

【指定門扉】

今切 号
 旧吉 号

【9時概況】

上流水位 T.P cm
 下流水位 T.P cm
 気 温
 天 候



| | | | | | | |
|-------|-------|--|---------|-------|---------|-------|
| 操作モード | 今 切 川 | | 定水位 (Ⅱ) | | 定水位 (Ⅱ) | |
| 設定時刻 | | | 02:10 | TP+30 | 16:40 | TP+30 |
| 設定水位 | 旧吉野川 | | " | | " | |

管 理 日 報

平成 29年 5月 16日 火 曜 日

【設定水位】

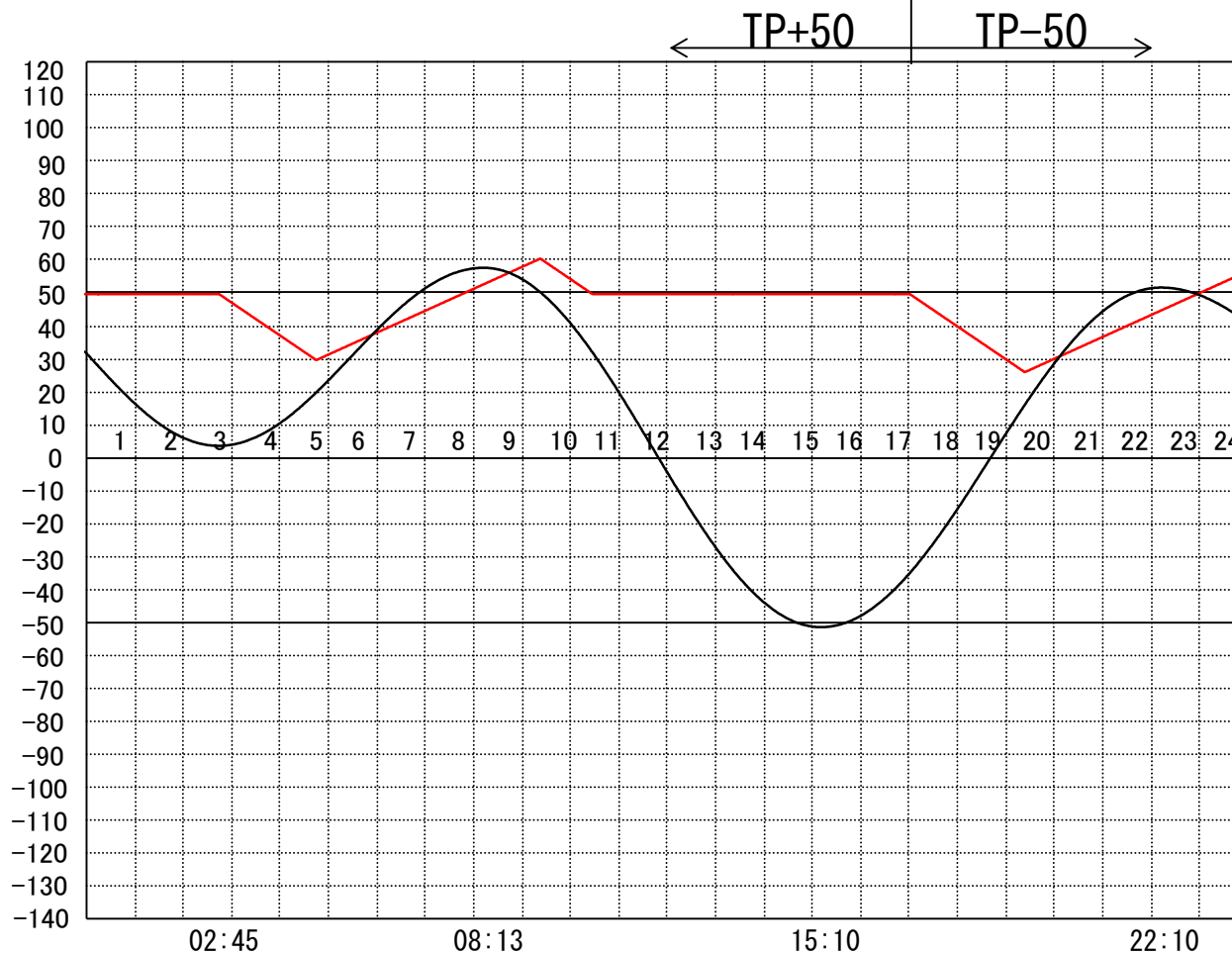
定水位 I T.P cm
 " II T.P cm
 最低水位 T.P cm

【指定門扉】

今切 号
 旧吉 号

【9時概況】

上流水位 T.P cm
 下流水位 T.P cm
 気 温
 天 候



| | | |
|-------|---------|-------------|
| 操作モード | 今 切 川 | 定水位 (Ⅱ) |
| 設定時刻 | | 02:40 TP+30 |
| 設定水位 | 旧 吉 野 川 | " |

管 理 日 報

平成 29年 5月 17日 水 曜 日

【設定水位】

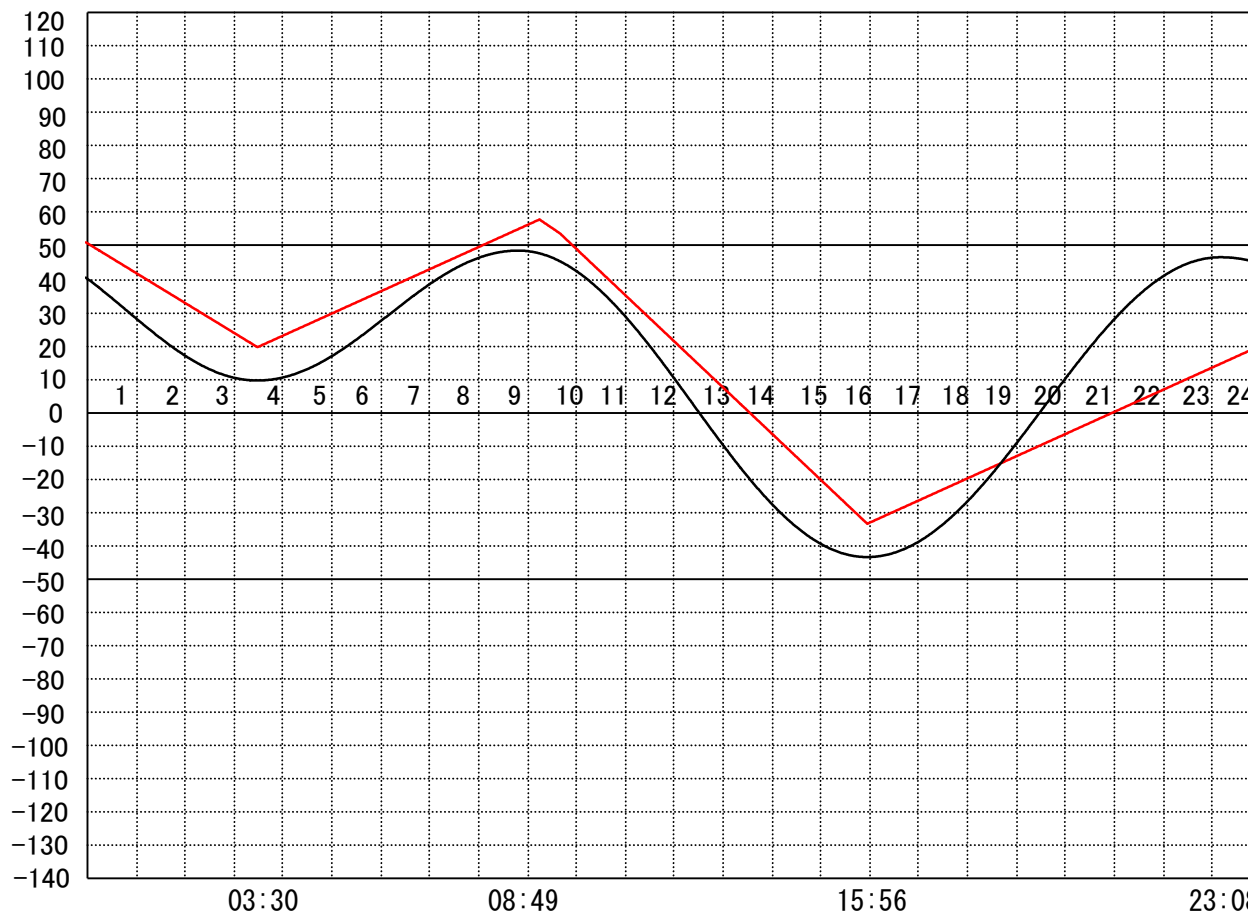
定水位 I T.P cm
 " II T.P cm
 最低水位 T.P cm

【指定門扉】

今切 号
 旧吉 号

【9時概況】

上流水位 T.P cm
 下流水位 T.P cm
 気 温
 天 候



| | | | |
|-------|---------|----------|--|
| 操作モード | 今 切 川 | 干満 | |
| 設定時刻 | | 09:40 6H | |
| 設定水位 | 旧 吉 野 川 | " | |

管 理 日 報

平成 29年 5月 18日 木 曜 日

【設定水位】

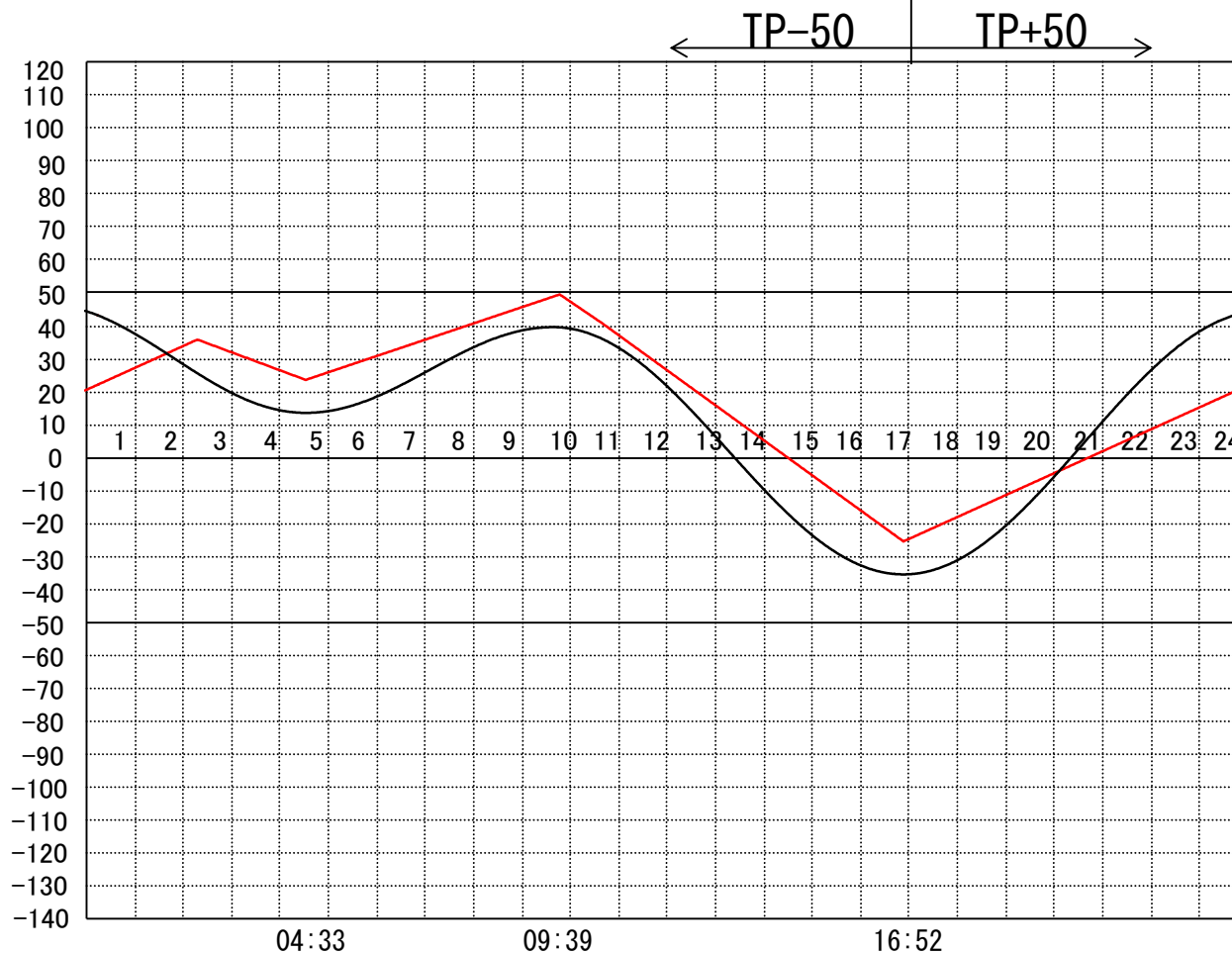
定水位 I T.P cm
 " II T.P cm
 最低水位 T.P cm

【指定門扉】

今切 号
 旧吉 号

【9時概況】

上流水位 T.P cm
 下流水位 T.P cm
 気 温
 天 候



| | |
|-------|---------|
| 操作モード | 今 切 川 |
| 設定時刻 | |
| 設定水位 | 旧 吉 野 川 |

| | |
|----------|--|
| 干満 | |
| 10:40 6H | |
| " | |

管 理 日 報

平成 29年 5月 19日 金 曜 日

【設定水位】

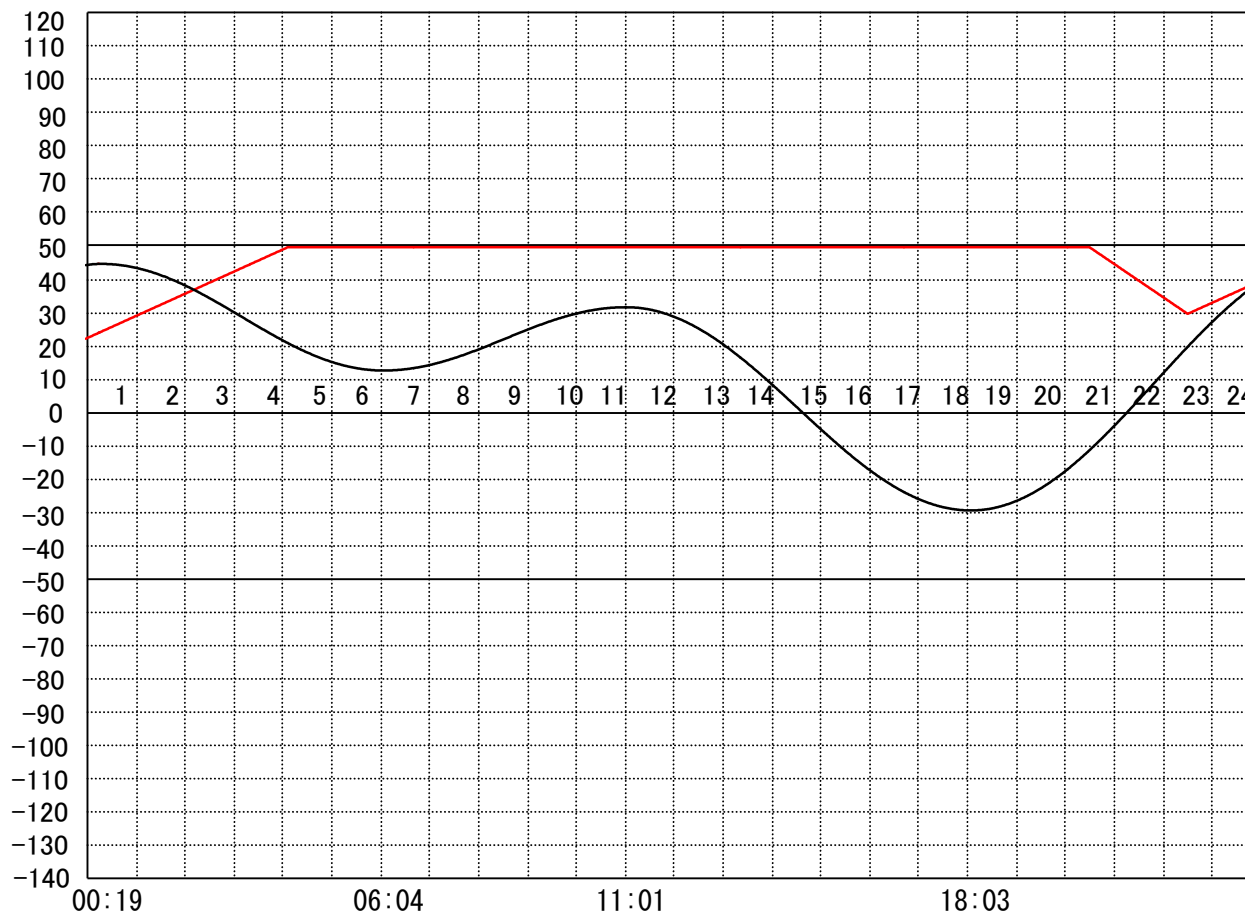
定水位 I T.P cm
 " II T.P cm
 最低水位 T.P cm

【指定門扉】

今切 号
 旧吉 号

【9時概況】

上流水位 T.P cm
 下流水位 T.P cm
 気 温
 天 候



| | | | |
|-------|-------|--|-------------|
| 操作モード | 今 切 川 | | 定水位 (Ⅱ) |
| 設定時刻 | | | 20:20 TP+30 |
| 設定水位 | 旧吉野川 | | " |

管 理 日 報

平成 29年 5月 20日 土 曜 日

【設定水位】

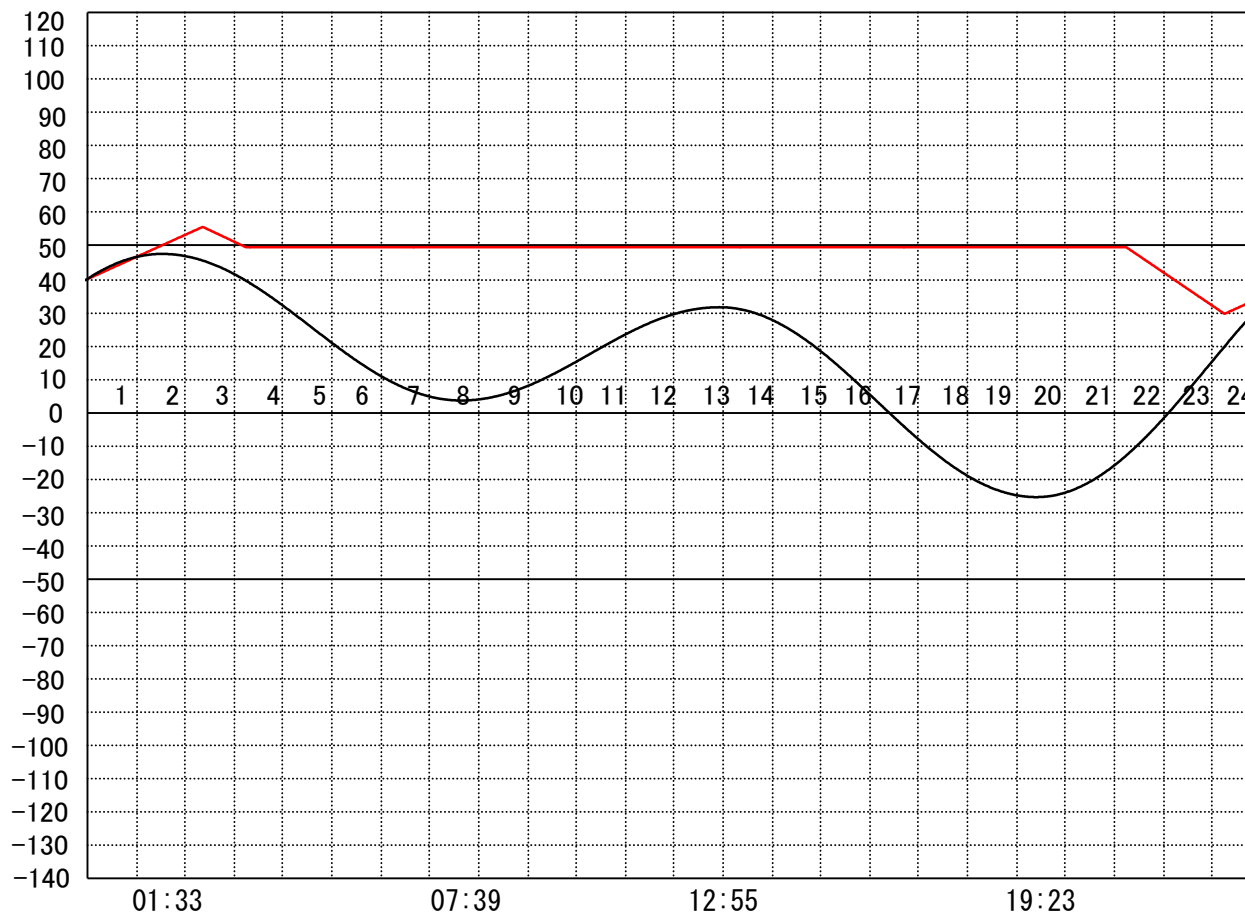
定水位 I T.P cm
 " II T.P cm
 最低水位 T.P cm

【指定門扉】

今切 号
 旧吉 号

【9時概況】

上流水位 T.P cm
 下流水位 T.P cm
 気 温
 天 候



| | | | | |
|-------|---------|--|-------|---------|
| 操作モード | 今 切 川 | | | 定水位 (Ⅱ) |
| 設定時刻 | | | 21:10 | TP+30 |
| 設定水位 | 旧 吉 野 川 | | " | |

管 理 日 報

平成 29年 5月 21日 日 曜 日

【設定水位】

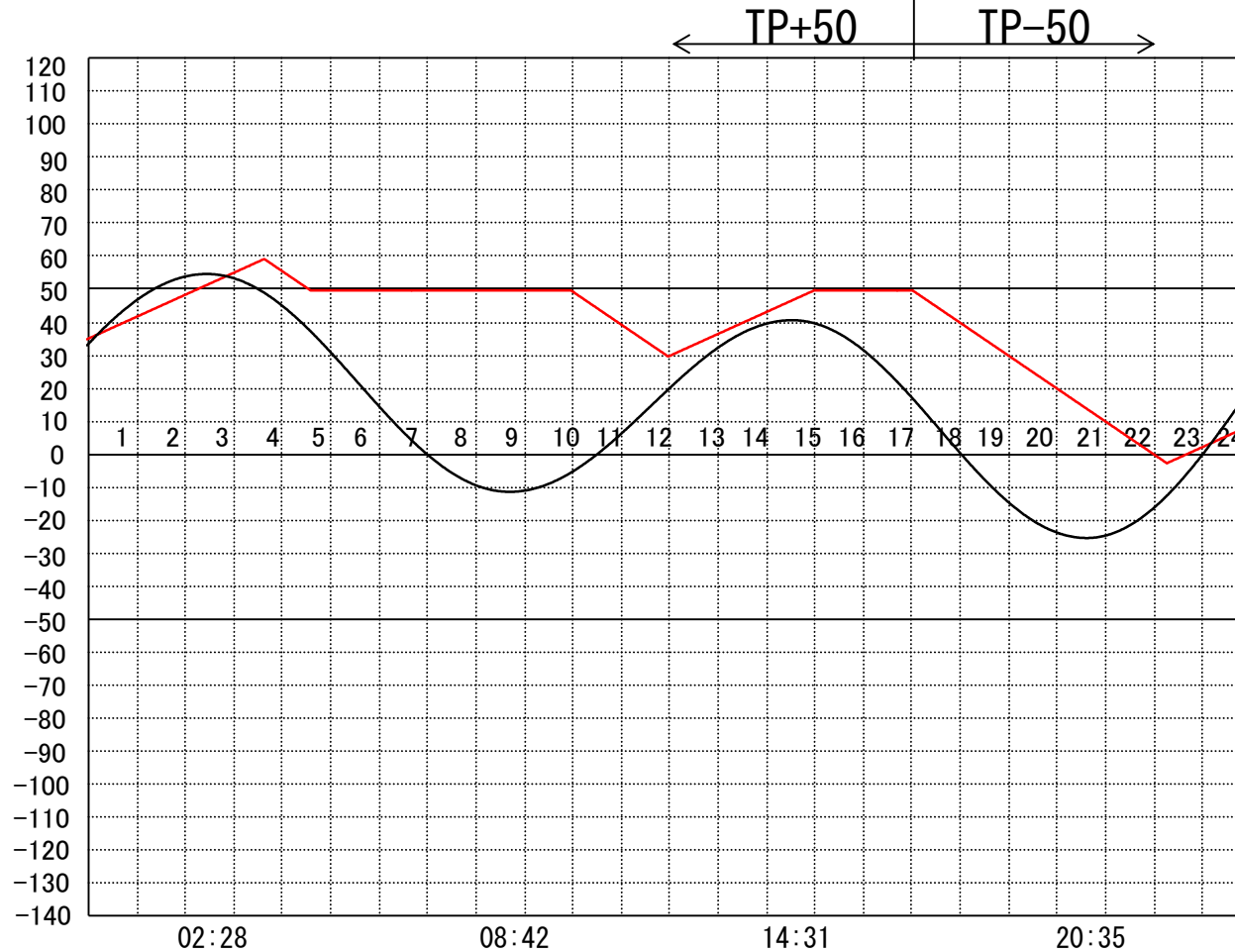
定水位 I T.P cm
 " II T.P cm
 最低水位 T.P cm

【指定門扉】

今切 号
 旧吉 号

【9時概況】

上流水位 T.P cm
 下流水位 T.P cm
 気 温
 天 候



| | | | | |
|-------|-------|--|---------|-------------|
| 操作モード | 今 切 川 | | 定水位 (Ⅱ) | 09:50 TP+30 |
| 設定時刻 | | | " | |
| 設定水位 | 旧吉野川 | | | |

管 理 日 報

平成 29年 5月 22日 月 曜日

【設定水位】

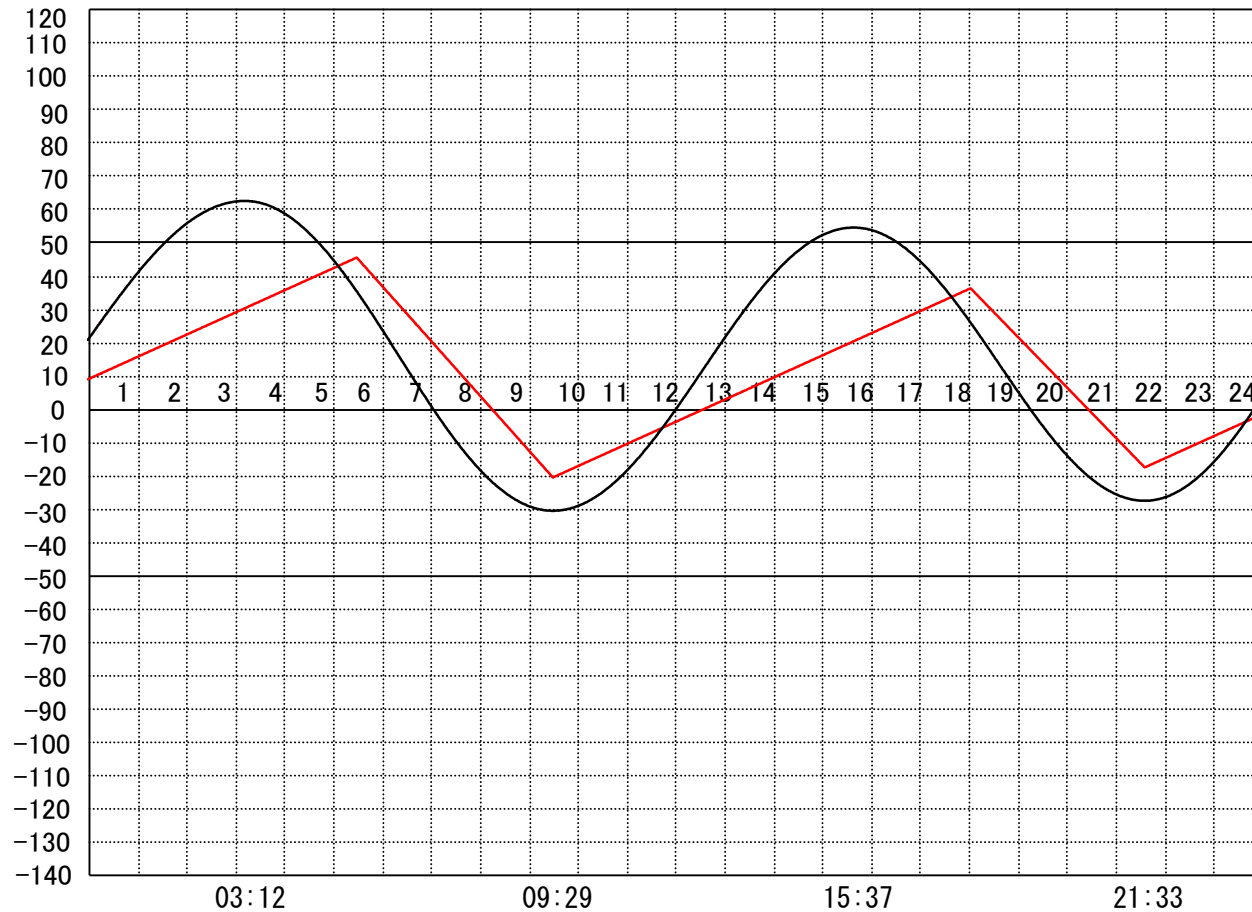
定水位 I T.P cm
 " II T.P cm
 最低水位 T.P cm

【指定門扉】

今切 号
 旧吉 号

【9時概況】

上流水位 T.P cm
 下流水位 T.P cm
 気 温
 天 候



| | | | | | | |
|-------|-------|--|----------------|--|----------------|--|
| 操作モード | 今 切 川 | | 干満 04:10 5H | | 干満 16:20 5H | |
| 設定時刻 | | | | | | |
| 設定水位 | 旧吉野川 | | " | | " | |

管 理 日 報

平成 29年 5月 23日 火 曜 日

【設定水位】

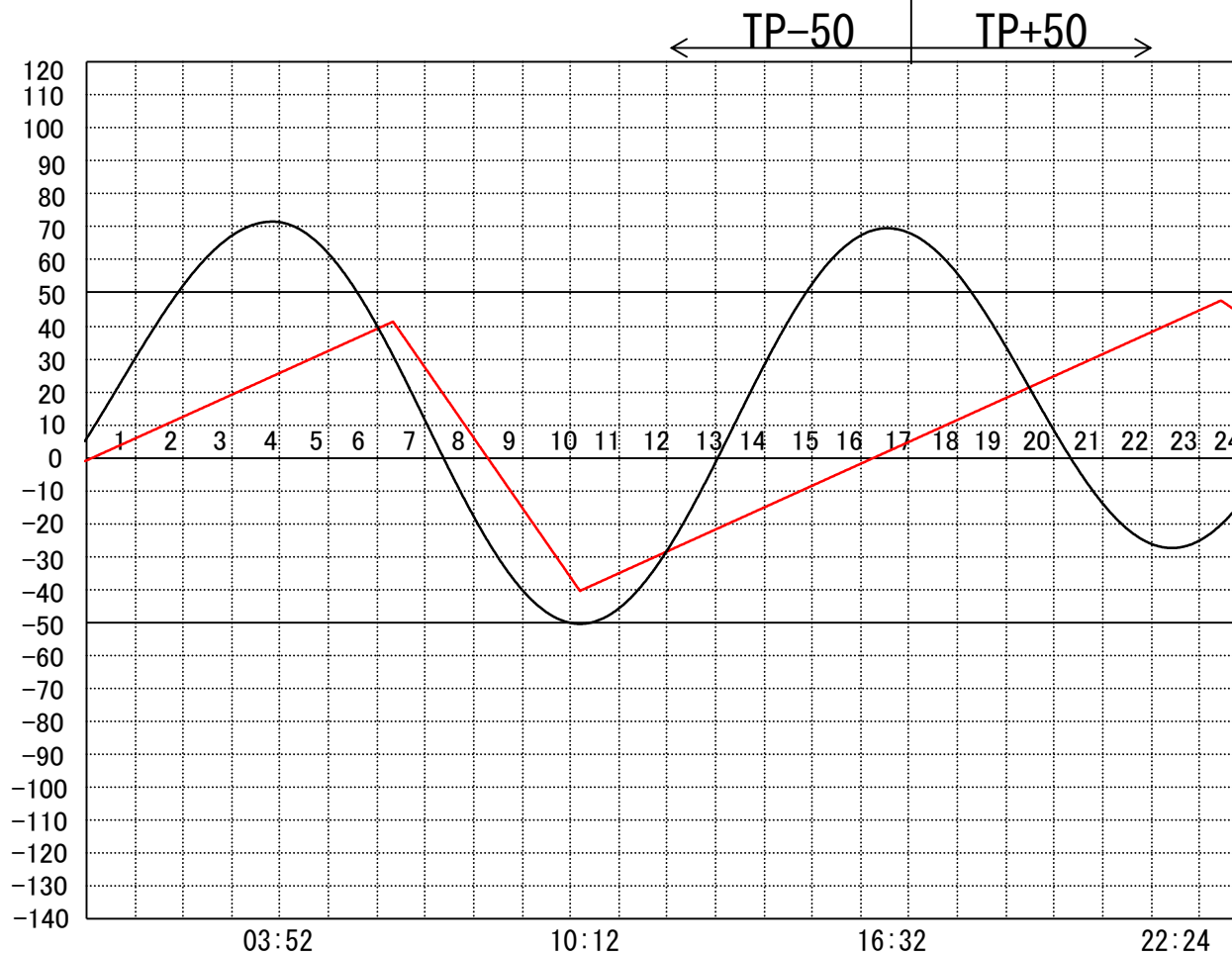
定水位 I T.P cm
 " II T.P cm
 最低水位 T.P cm

【指定門扉】

今切 号
 旧吉 号

【9時概況】

上流水位 T.P cm
 下流水位 T.P cm
 気 温
 天 候



| | | | |
|-------|-------|----------|-------------|
| 操作モード | 今 切 川 | 干満 | 定水位 (Ⅱ) |
| 設定時刻 | | 05:00 5H | 23:20 TP+30 |
| 設定水位 | 旧吉野川 | " | " |

管 理 日 報

平成 29年 5月 24日 水 曜 日

【設定水位】

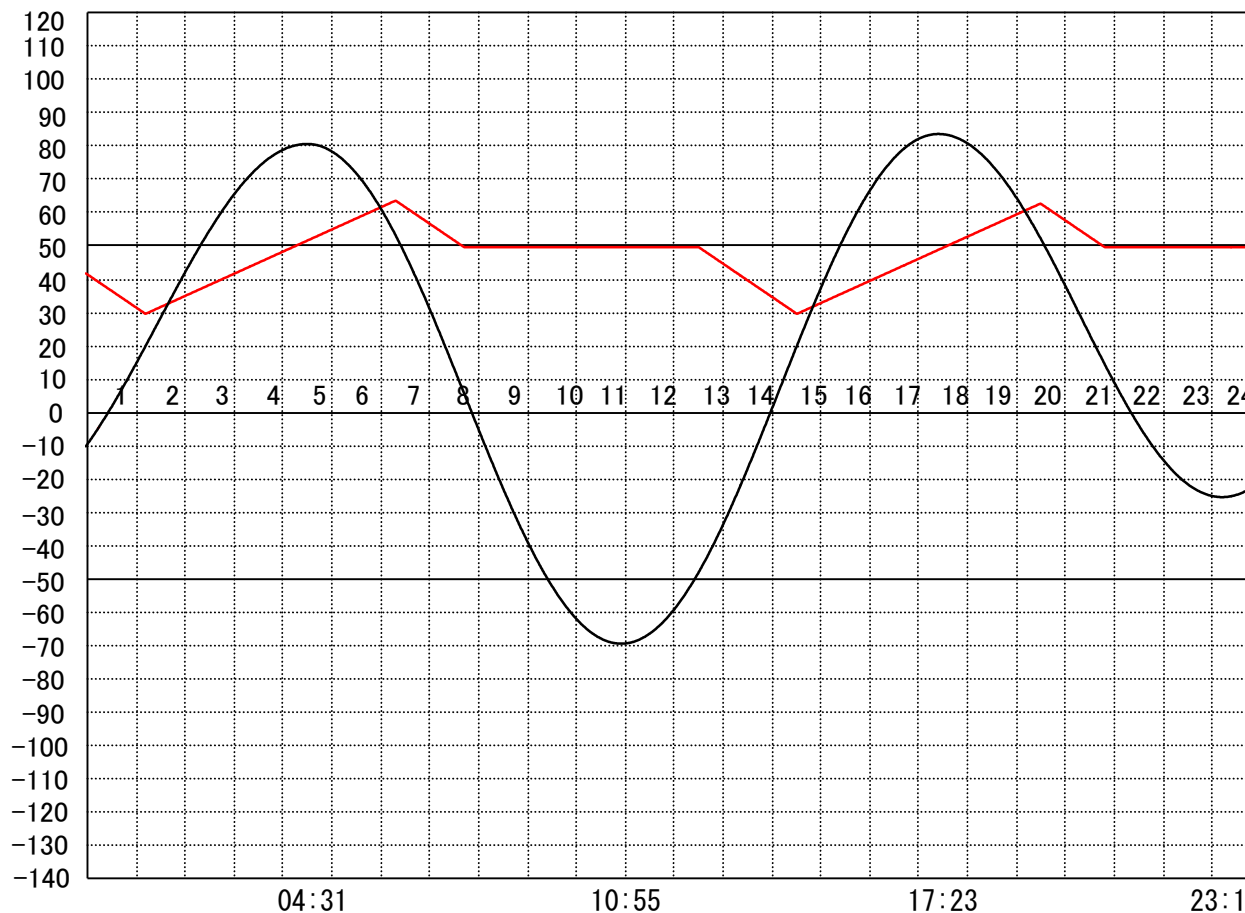
定水位 I T.P cm
 " II T.P cm
 最低水位 T.P cm

【指定門扉】

今切 号
 旧吉 号

【9時概況】

上流水位 T.P cm
 下流水位 T.P cm
 気 温
 天 候



| | | | | | |
|-------|-------|--|--|-------------|-------------|
| 操作モード | 今 切 川 | | | 定水位 (Ⅱ) | 定水位 (Ⅱ) |
| 設定時刻 | | | | 12:30 TP+30 | 23:40 TP+30 |
| 設定水位 | 旧吉野川 | | | " | " |

管 理 日 報

平成 29年 5月 25日 木 曜 日

【設定水位】

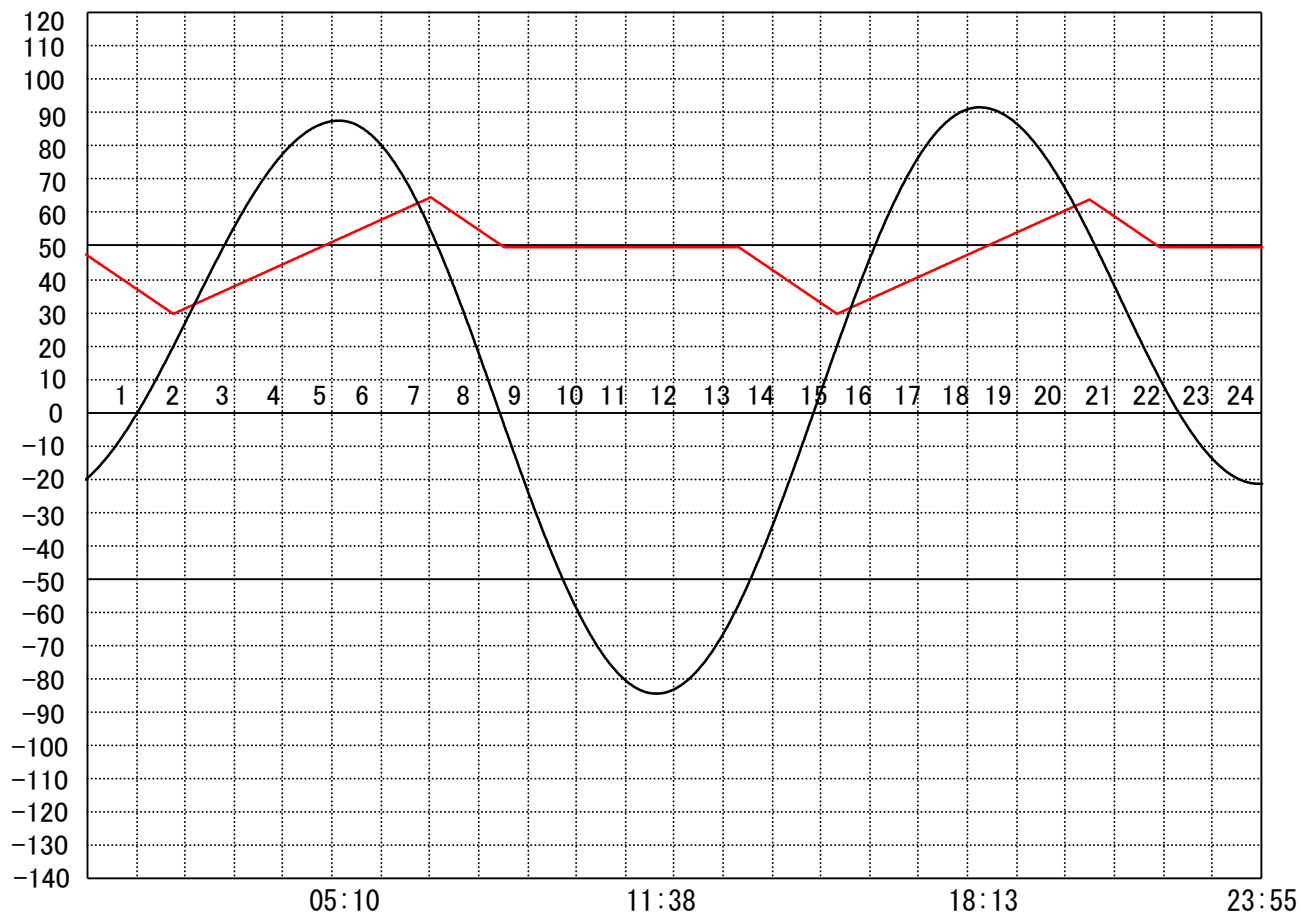
定水位 I T.P cm
 " II T.P cm
 最低水位 T.P cm

【指定門扉】

今切 号
 旧吉 号

【9時概況】

上流水位 T.P cm
 下流水位 T.P cm
 気 温
 天 候



| | | | | | |
|-------|-------|--|--|---------|-------------|
| 操作モード | 今 切 川 | | | 定水位 (Ⅱ) | 13:10 TP+30 |
| 設定時刻 | | | | " | |
| 設定水位 | 旧吉野川 | | | | |

管 理 日 報

平成 29年 5月 26日 金 曜日

【設定水位】

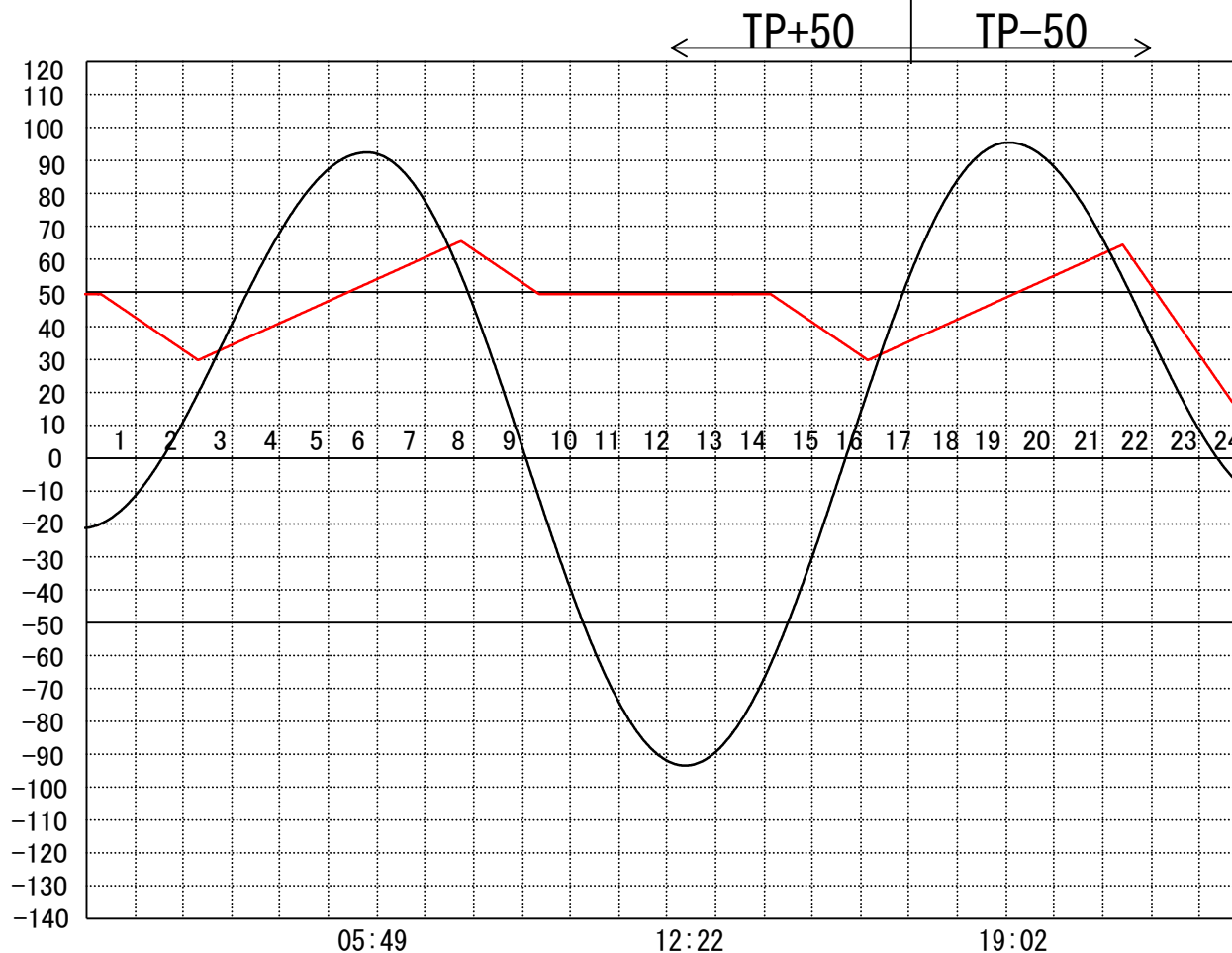
定水位 I T.P cm
 " II T.P cm
 最低水位 T.P cm

【指定門扉】

今切 号
 旧吉 号

【9時概況】

上流水位 T.P cm
 下流水位 T.P cm
 気 温
 天 候



| | | | | | | | |
|-------|-------|-------|---------|-----|---------|-------|----------|
| 操作モード | 今 切 川 | | 定水位 (Ⅱ) | (Ⅱ) | 定水位 (Ⅱ) | (Ⅱ) | 干満 |
| 設定時刻 | | 00:20 | TP+30 | | 14:00 | TP+30 | 20:20 4H |
| 設定水位 | 旧吉野川 | " | | | " | | " |

管 理 日 報

平成 29年 5月 27日 土 曜 日

【設定水位】

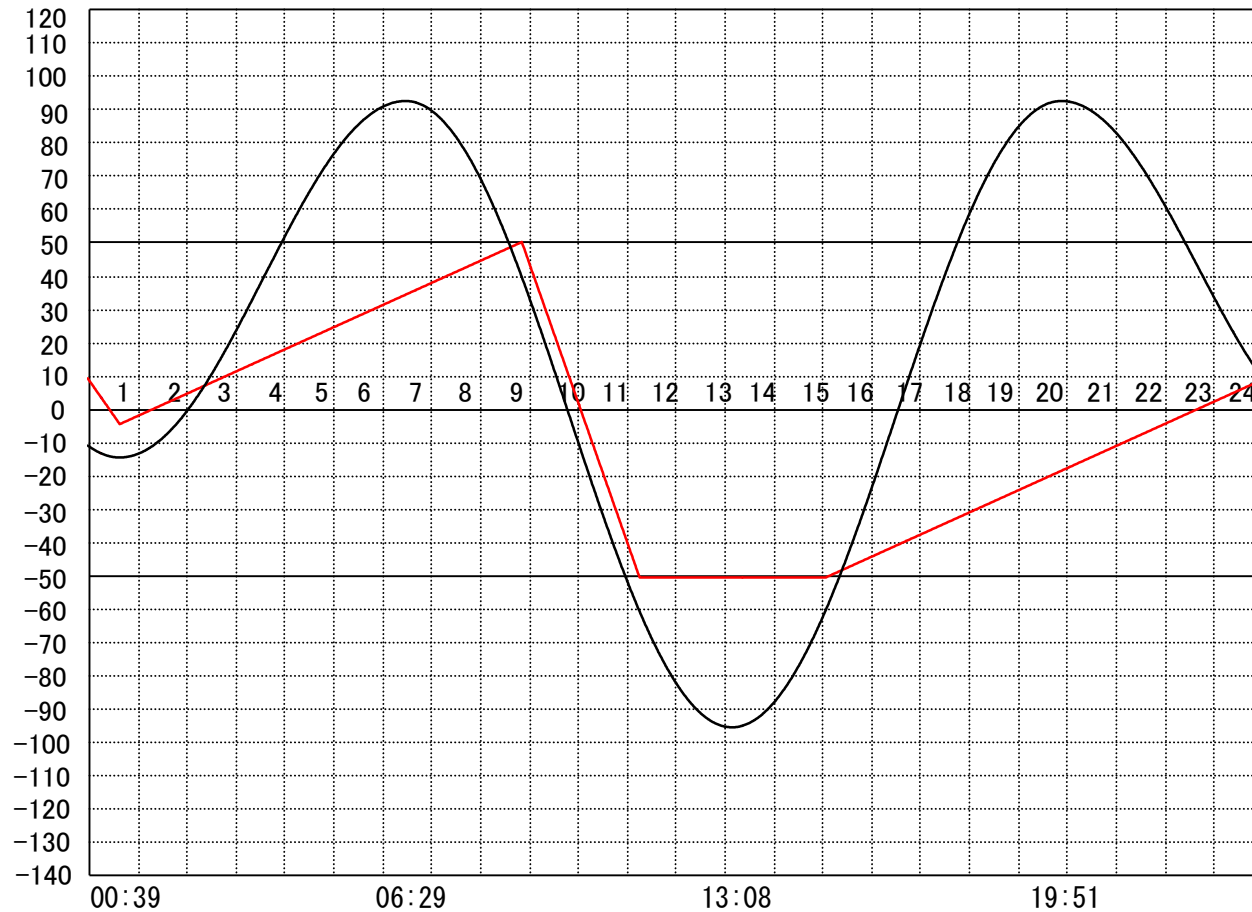
定水位 I T.P cm
 " II T.P cm
 最低水位 T.P cm

【指定門扉】

今切 号
 旧吉 号

【9時概況】

上流水位 T.P cm
 下流水位 T.P cm
 気 温
 天 候



| | | | | | |
|-------|-------|--|--|----------|--|
| 操作モード | 今 切 川 | | | 干満 | |
| 設定時刻 | | | | 07:50 5H | |
| 設定水位 | 旧吉野川 | | | " | |

管 理 日 報

平成 29年 5月 28日 日 曜 日

【設定水位】

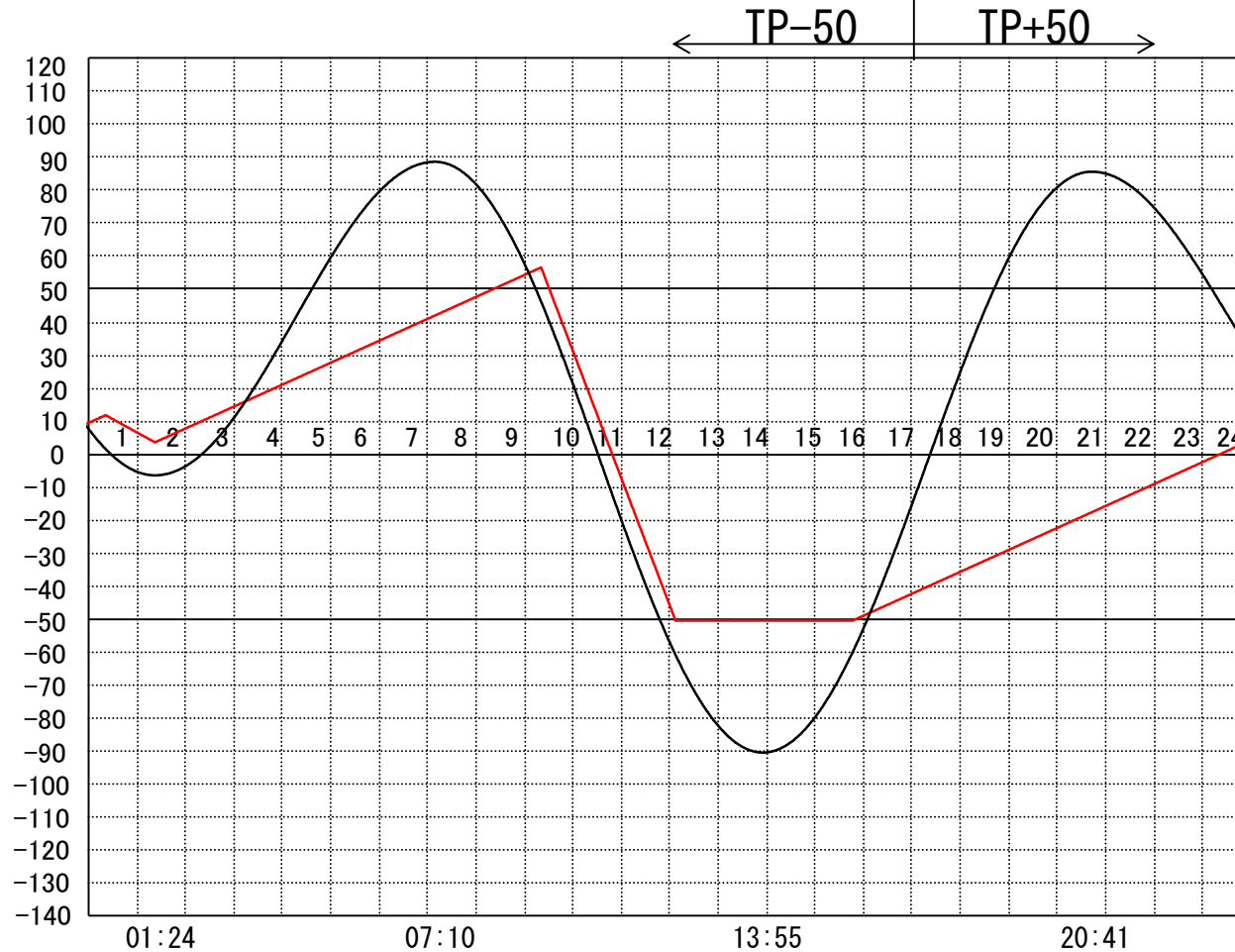
定水位 I T.P cm
 " II T.P cm
 最低水位 T.P cm

【指定門扉】

今切 号
 旧吉 号

【9時概況】

上流水位 T.P cm
 下流水位 T.P cm
 気 温
 天 候



| | | | |
|-------|-------|----------|--|
| 操作モード | 今 切 川 | 干満 | |
| 設定時刻 | | 07:40 6H | |
| 設定水位 | 旧吉野川 | " | |

管 理 日 報

平成 29年 5月 29日 月 曜日

【設定水位】

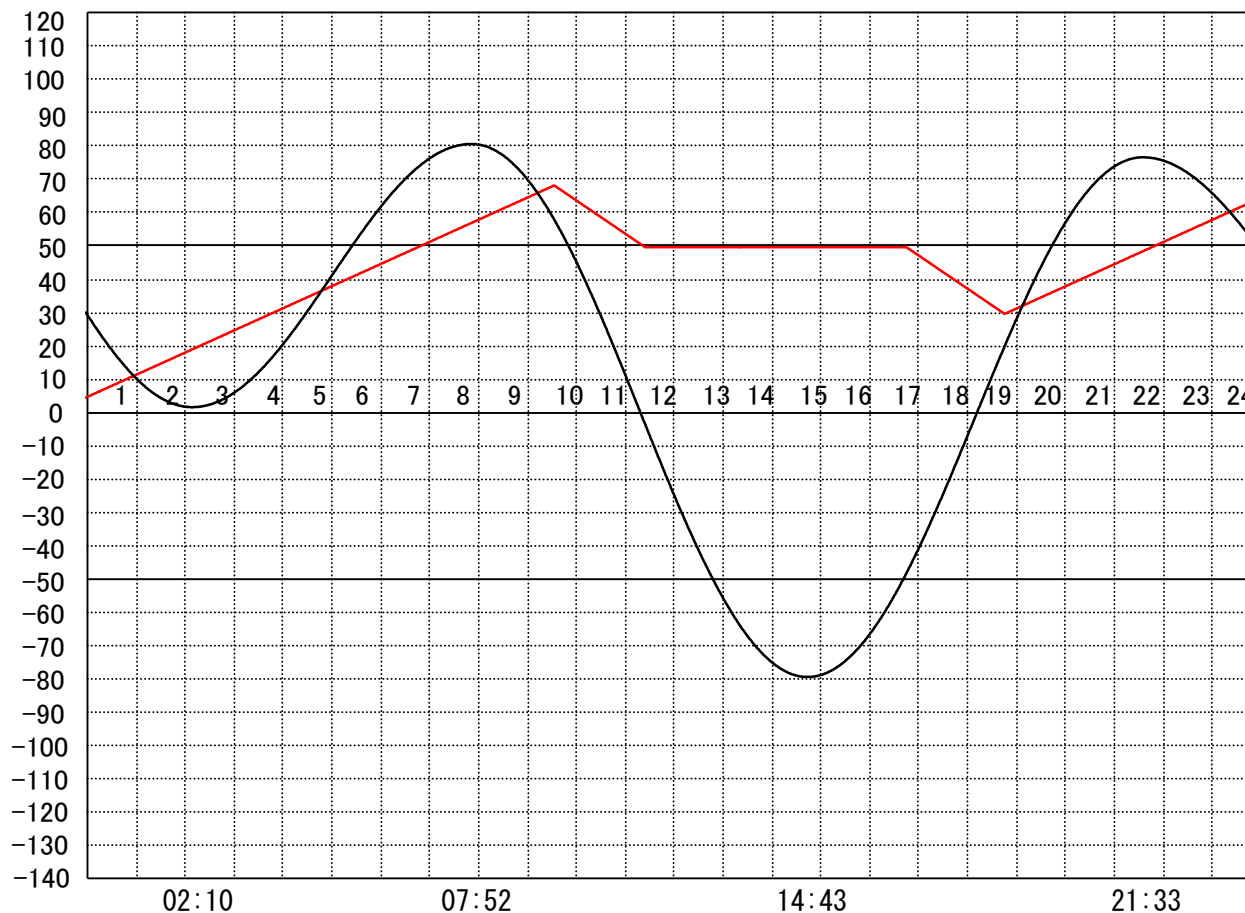
定水位 I T.P cm
 " II T.P cm
 最低水位 T.P cm

【指定門扉】

今切 号
 旧吉 号

【9時概況】

上流水位 T.P cm
 下流水位 T.P cm
 気 温
 天 候



| | | | |
|-------|-------|--|-------------|
| 操作モード | 今 切 川 | | 定水位 (Ⅱ) |
| 設定時刻 | | | 16:40 TP+30 |
| 設定水位 | 旧吉野川 | | " |

管 理 日 報

平成 29年 5月 30日 火 曜 日

【設定水位】

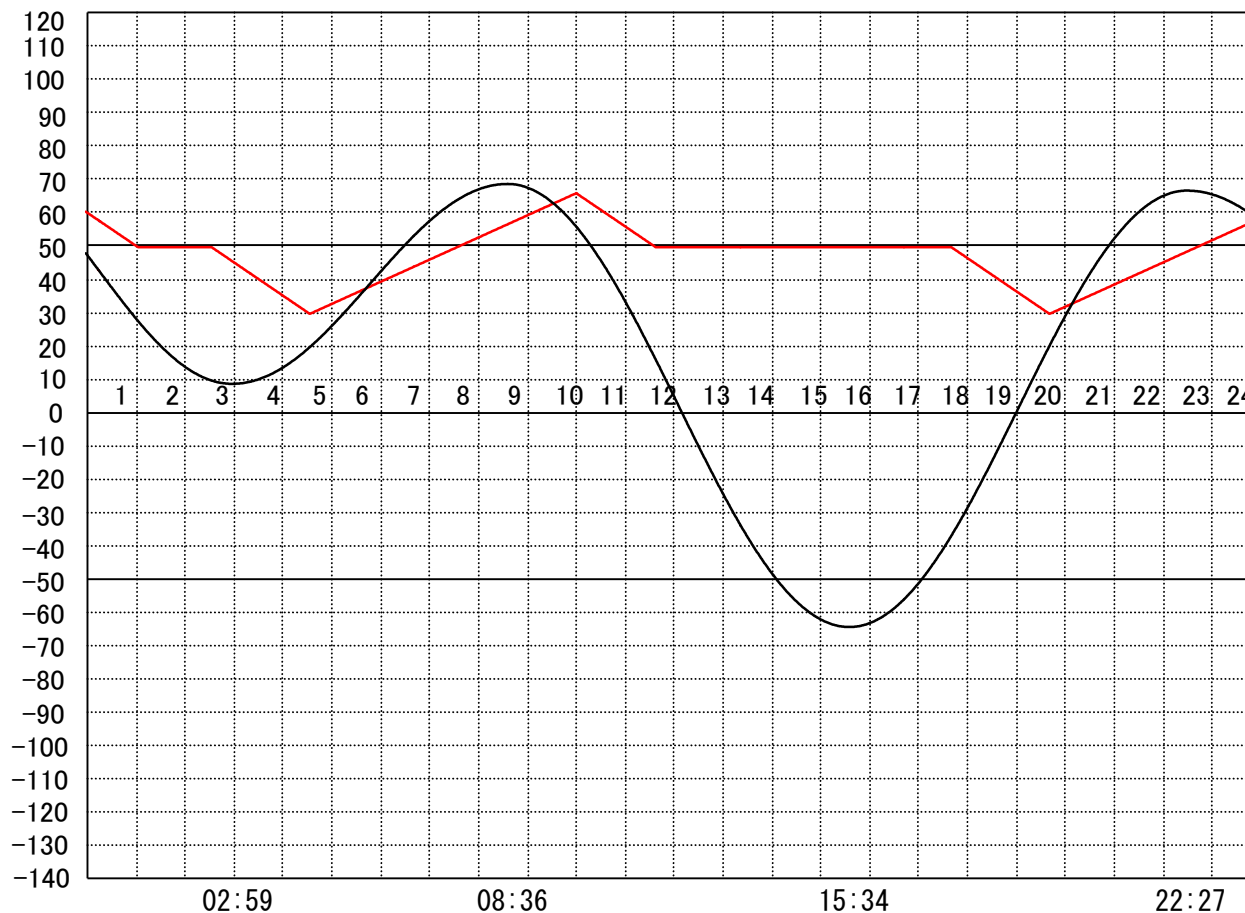
定水位 I T.P cm
 " II T.P cm
 最低水位 T.P cm

【指定門扉】

今切 号
 旧吉 号

【9時概況】

上流水位 T.P cm
 下流水位 T.P cm
 気 温
 天 候



| | | | | | |
|-------|-------|-------|---------|-------|---------|
| 操作モード | 今 切 川 | | 定水位 (Ⅱ) | | 定水位 (Ⅱ) |
| 設定時刻 | | 02:30 | TP+30 | 17:30 | TP+30 |
| 設定水位 | 旧吉野川 | " | | " | |

管 理 日 報

平成 29年 5月 31日 水 曜 日

【設定水位】

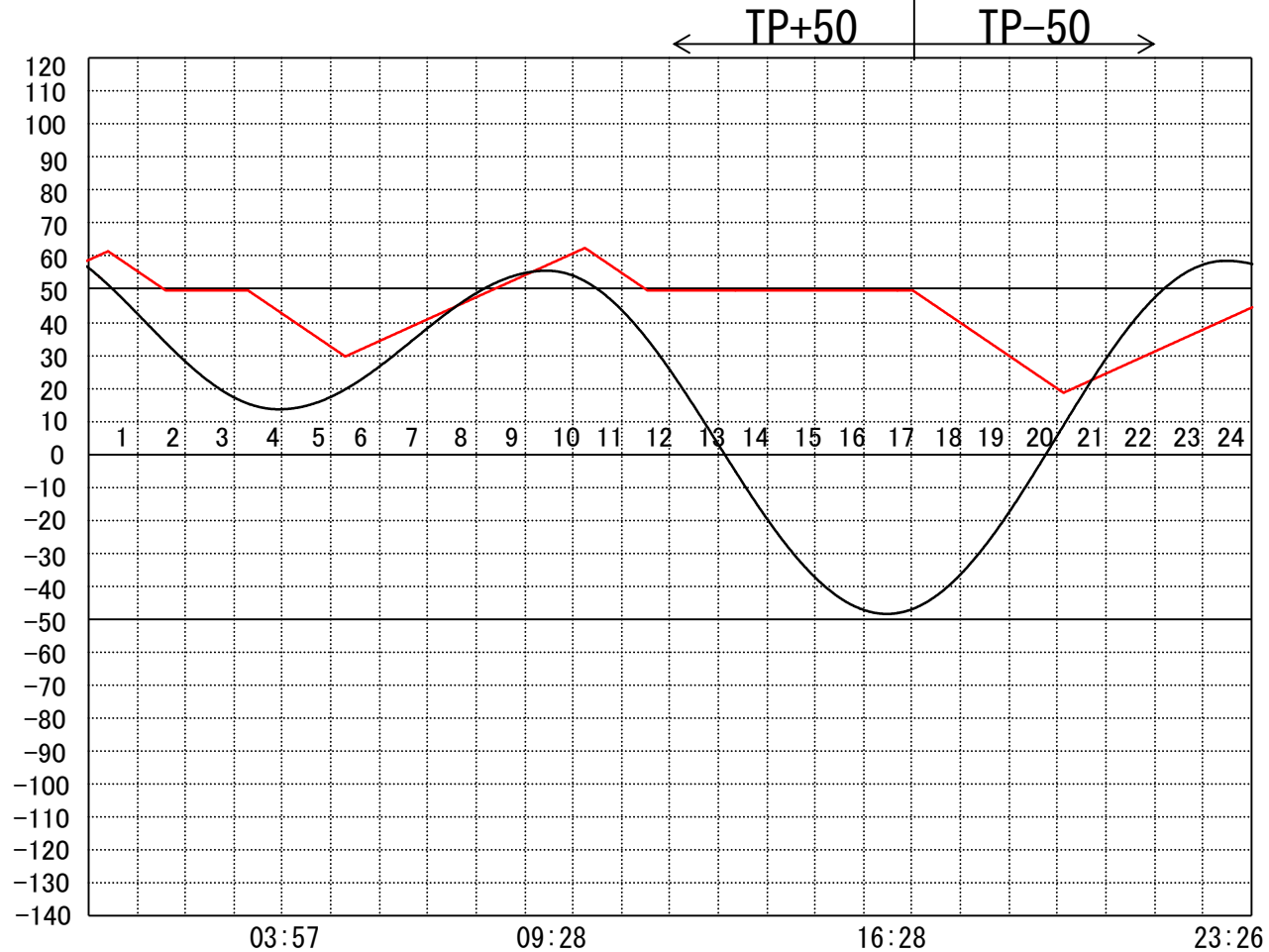
定水位 I T.P cm
 " II T.P cm
 最低水位 T.P cm

【指定門扉】

今切 号
 旧吉 号

【9時概況】

上流水位 T.P cm
 下流水位 T.P cm
 気 温
 天 候



| | | | | |
|-------|-------|--|---------|-------|
| 操作モード | 今 切 川 | | 定水位 (Ⅱ) | |
| 設定時刻 | | | 03:10 | TP+30 |
| 設定水位 | 旧吉野川 | | " | |