

# 管 理 日 報

平成 29年 10月 1日 日曜日

## 【設定水位】

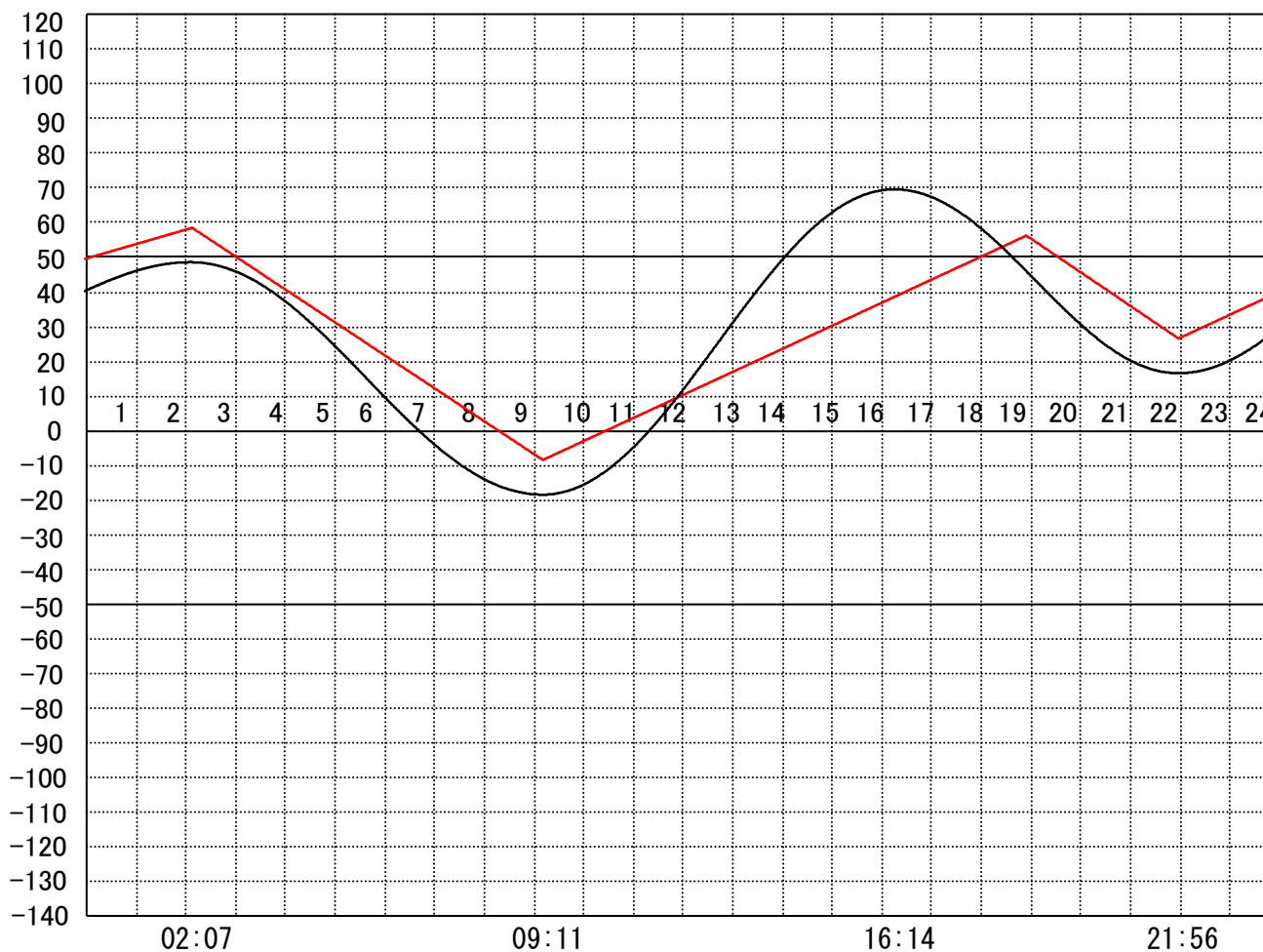
定水位 I T.P cm  
 " II T.P cm  
 最低水位 T.P cm

## 【指定門扉】

今切 号  
 旧吉 号

## 【9時概況】

上流水位 T.P cm  
 下流水位 T.P cm  
 気 温  
 天 候



操作モード  
 下設定  
 時刻設定  
 水位

今切川  
 旧吉野川

# 管 理 日 報

平成 29年 10月 2日 月 曜日

**【設定水位】**

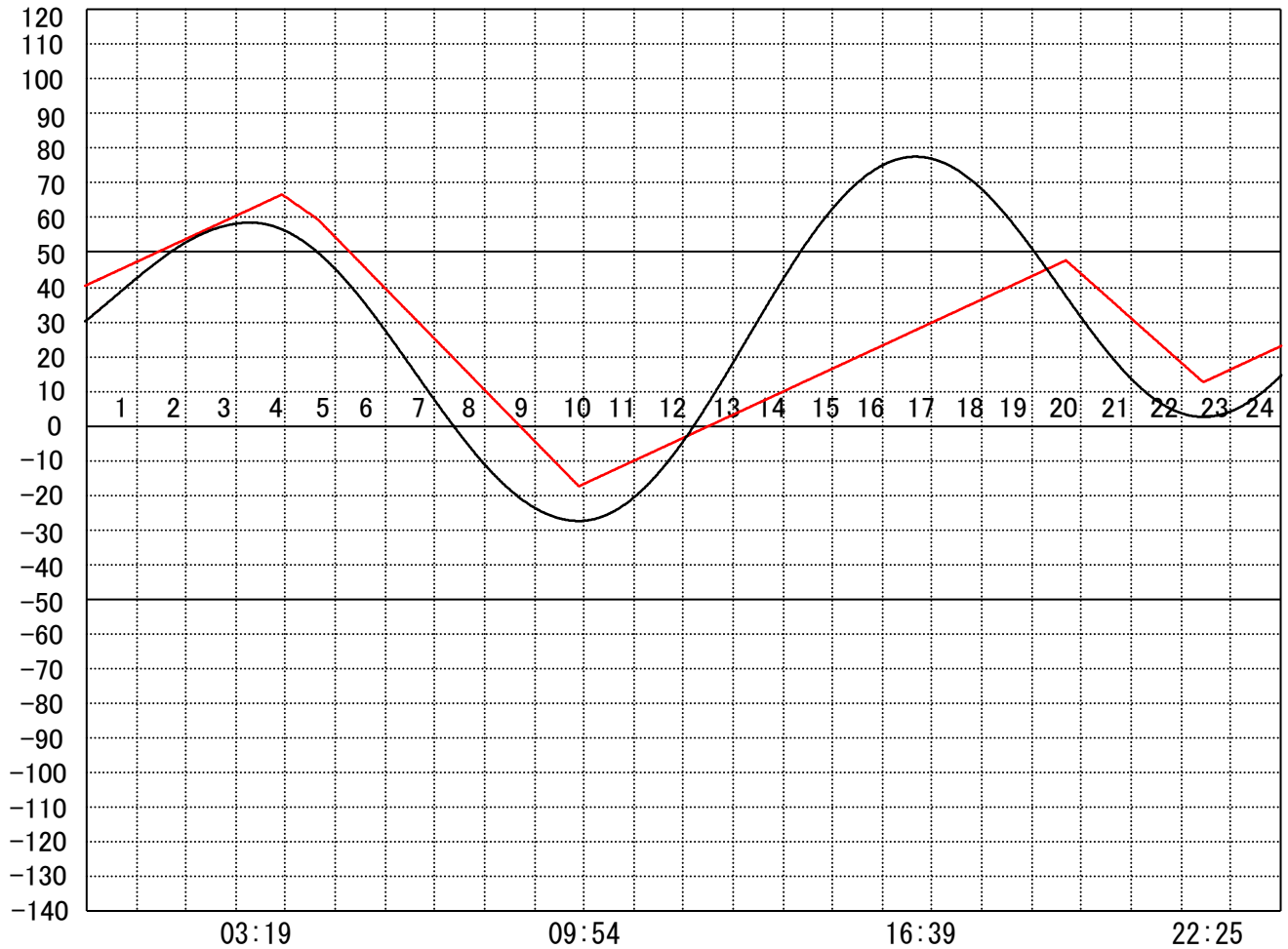
定水位 I T.P      cm  
 "    II T.P        cm  
 最低水位 T.P    cm

**【指定門扉】**

今切                号  
 旧吉                号

**【9時概況】**

上流水位 T.P    cm  
 下流水位 T.P    cm  
 気    温  
 天    候



操作モード 下設定 時刻設定 水位	今切川	干満 04:40 5H	干満 17:10 5H	
	旧吉野川	"	"	

# 管 理 日 報

平成 29年 10月 3日 火 曜 日

**【設定水位】**

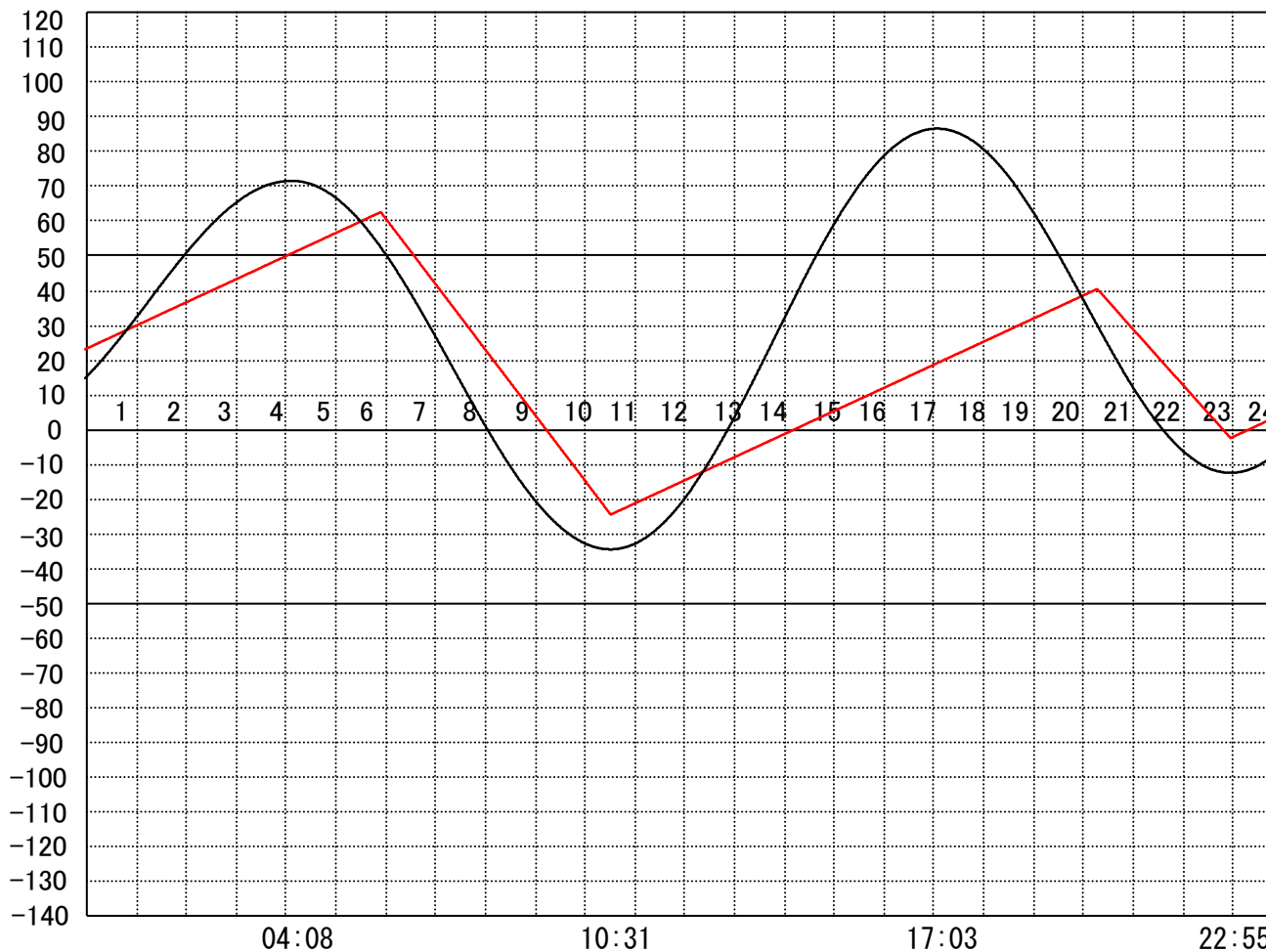
定水位 I T.P      cm  
 "    II T.P        cm  
 最低水位 T.P    cm

**【指定門扉】**

今切                号  
 旧吉                号

**【9時概況】**

上流水位 T.P    cm  
 下流水位 T.P    cm  
 気    温  
 天    候



操作モード 設定時刻 設定水位	今切川	干満 05:20 5H	干満 17:40 5H	
	旧吉野川	"	"	

# 管 理 日 報

平成 29年 10月 4日 水 曜 日

**【設定水位】**

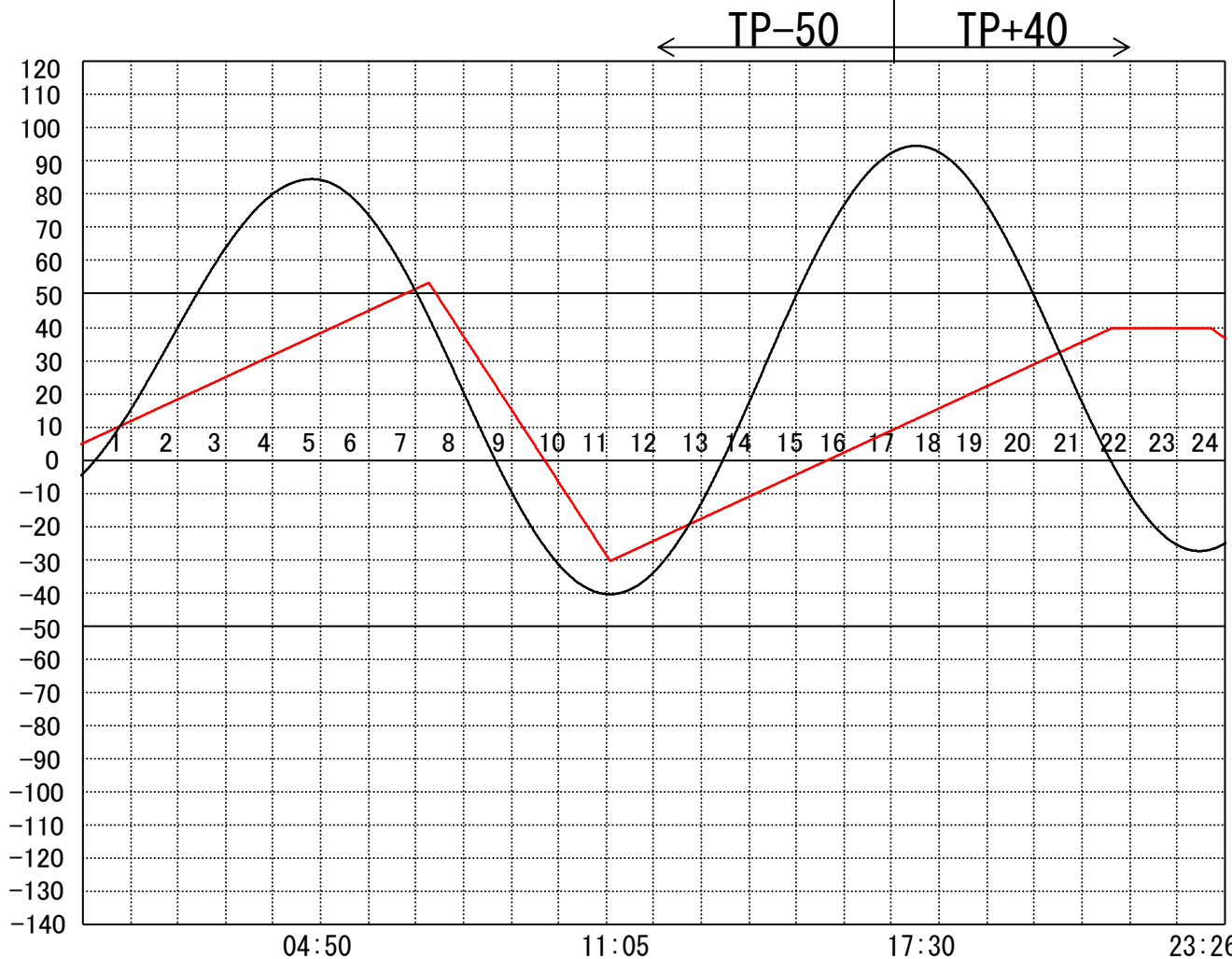
定水位 I T.P      cm  
 "    II T.P        cm  
 最低水位 T.P    cm

**【指定門扉】**

今切                号  
 旧吉                号

**【9時概況】**

上流水位 T.P    cm  
 下流水位 T.P    cm  
 気    温  
 天    候



操作モード	今切川	干満	
下設定		05:50 5H	定水位 (Ⅱ)
時刻設定		"	23:40 TP+20
定水位	旧吉野川		"

# 管 理 日 報

平成 29年 10月 5日 木曜日

**【設定水位】**

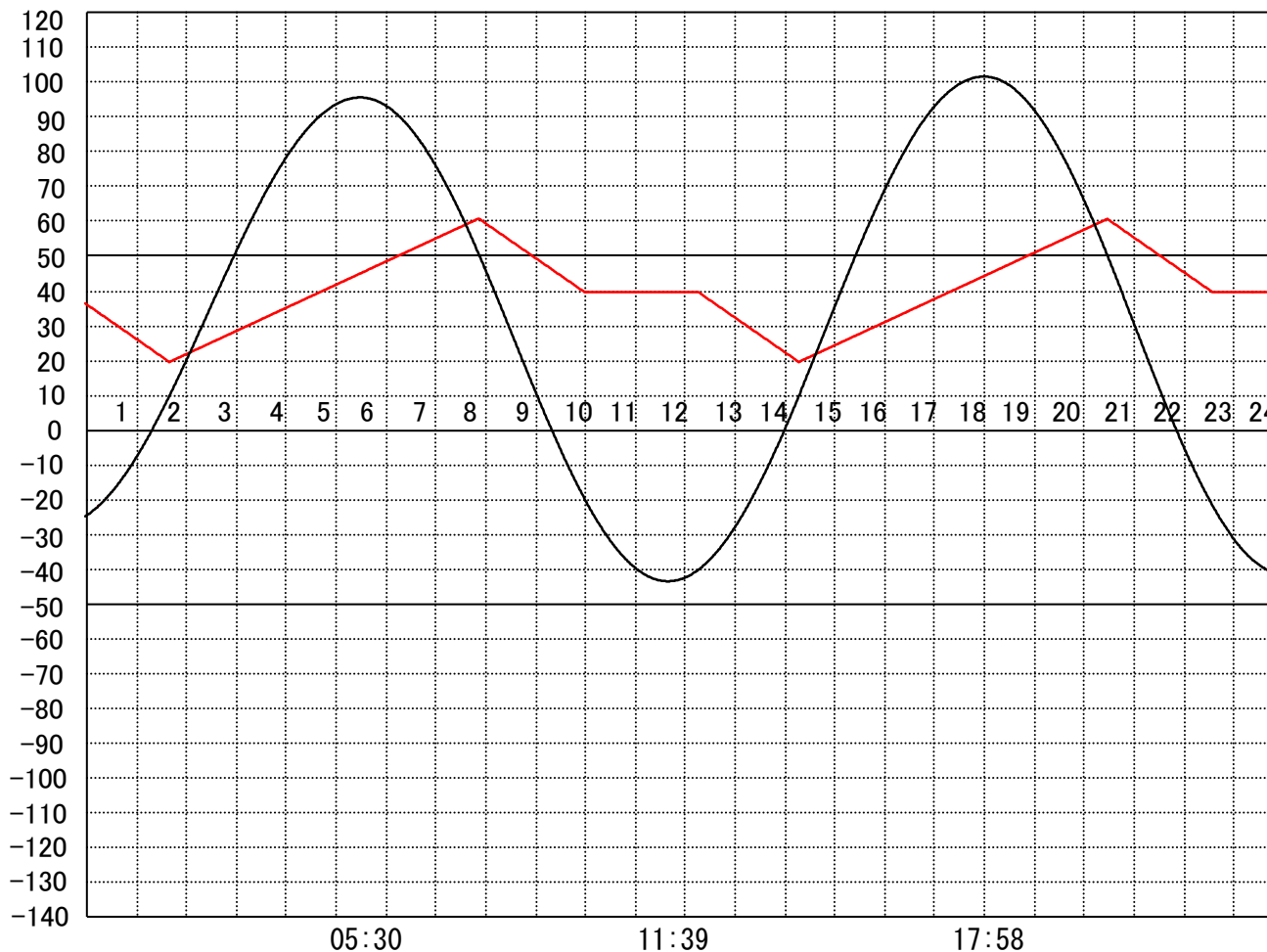
定水位 I T.P      cm  
 "    II T.P        cm  
 最低水位 T.P    cm

**【指定門扉】**

今切                号  
 旧吉                号

**【9時概況】**

上流水位 T.P    cm  
 下流水位 T.P    cm  
 気 温  
 天 候



操作モード	今切川			定水位 (Ⅱ)	
下設定				12:10	TP+20
時刻設定	旧吉野川			"	
定水位					

# 管 理 日 報

平成 29年 10月 6日 金 曜 日

**【設定水位】**

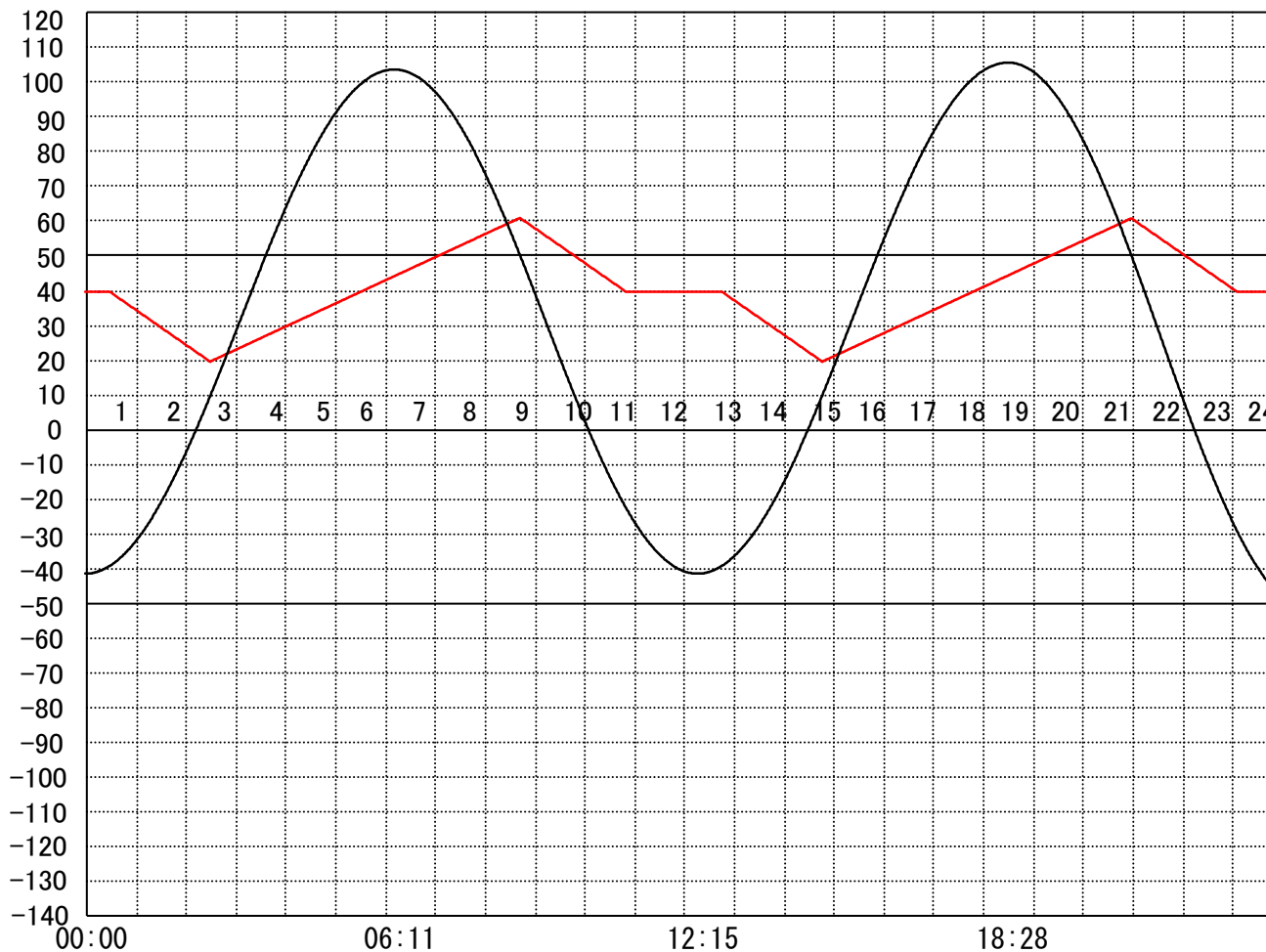
定水位 I T.P      cm  
 "    II T.P        cm  
 最低水位 T.P    cm

**【指定門扉】**

今切              号  
 旧吉              号

**【9時概況】**

上流水位 T.P    cm  
 下流水位 T.P    cm  
 気    温  
 天    候



操作モード 設定時刻 設定水位	今切川	定水位 (Ⅱ)	00:30	TP+20	定水位 (Ⅱ)	12:40	TP+20
	旧吉野川	"			"		

# 管 理 日 報

平成 29年 10月 7日 土 曜 日

**【設定水位】**

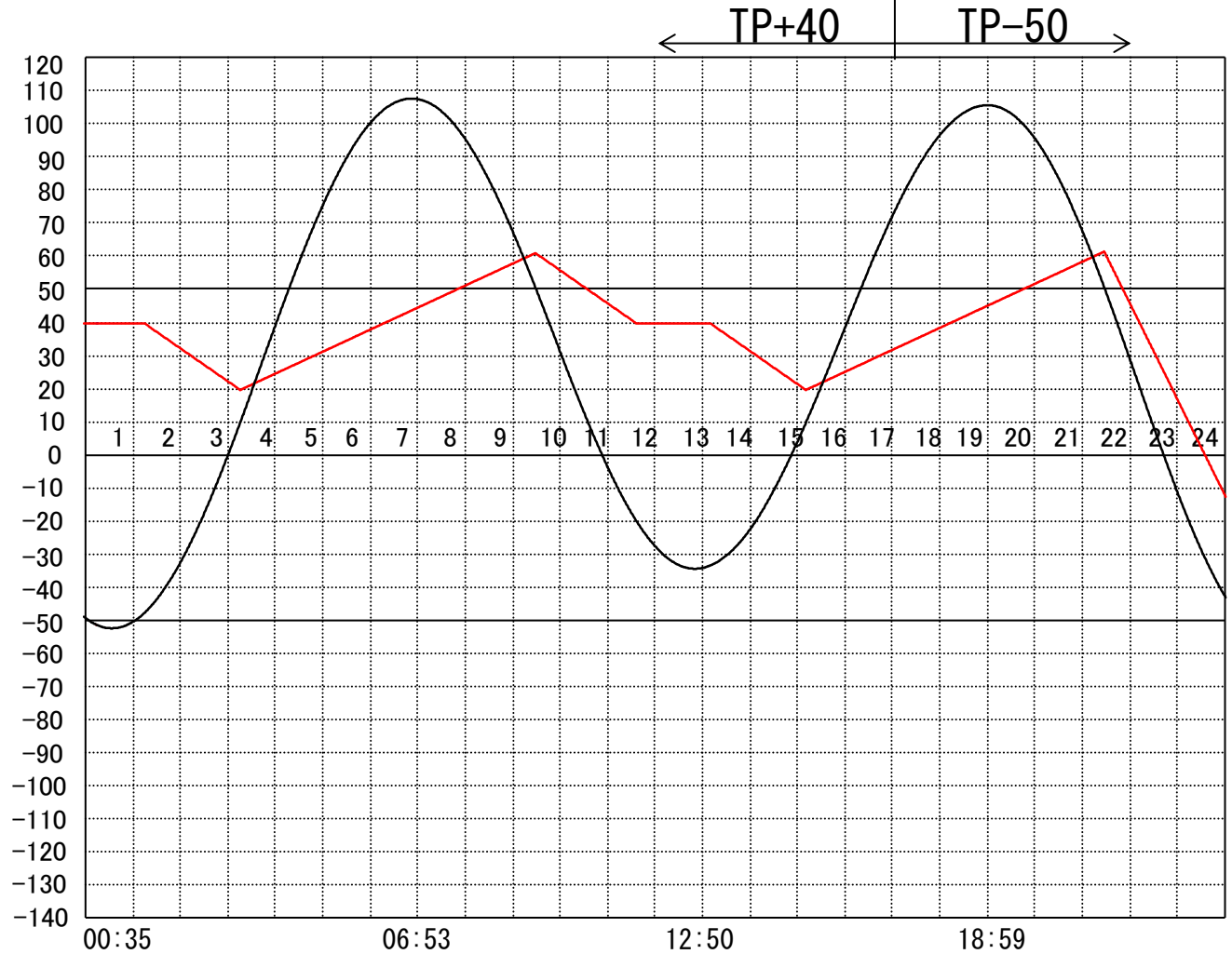
定水位 I T.P cm  
 " II T.P cm  
 最低水位 T.P cm

**【指定門扉】**

今切 号  
 旧吉 号

**【9時概況】**

上流水位 T.P cm  
 下流水位 T.P cm  
 気 温  
 天 候



操作モード  
 設定時刻  
 設定水位

今 切 川  
 旧 吉 野 川

定水位 (Ⅱ)  
 01:10 TP+20

定水位 (Ⅱ)  
 13:10 TP+20

干満  
 20:00 5H

# 管 理 日 報

平成 29年 10月 8日 日曜日

**【設定水位】**

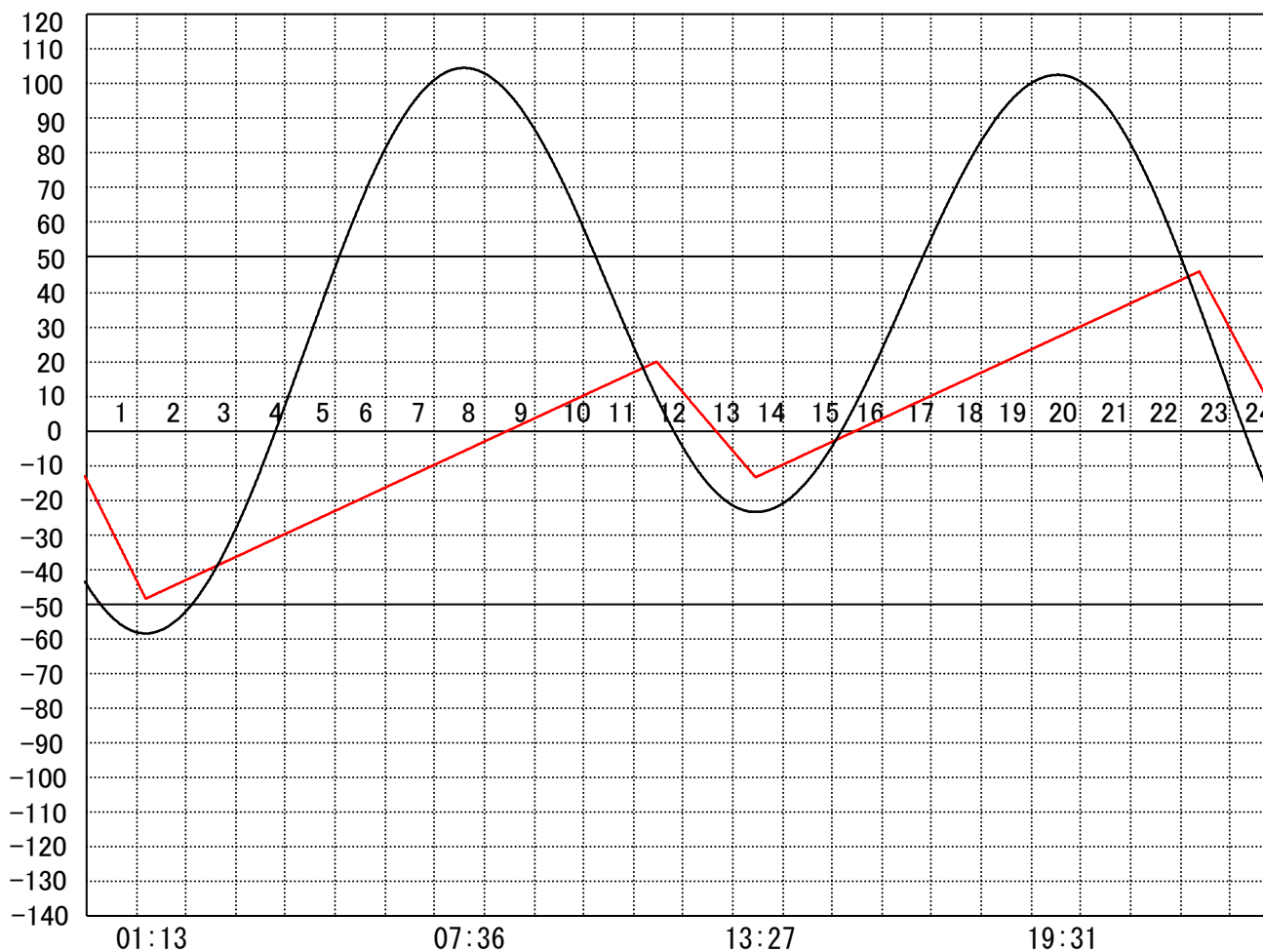
定水位 I T.P      cm  
 "    II T.P        cm  
 最低水位 T.P     cm

**【指定門扉】**

今切                号  
 旧吉                号

**【9時概況】**

上流水位 T.P     cm  
 下流水位 T.P     cm  
 気 温  
 天 候



操作モード ↓設定時刻 設定水位	今切川		干満 08:10 5H		干満 20:40 5H
	旧吉野川		"		"



# 管 理 日 報

平成 29年 10月 9日 月 曜日

**【設定水位】**

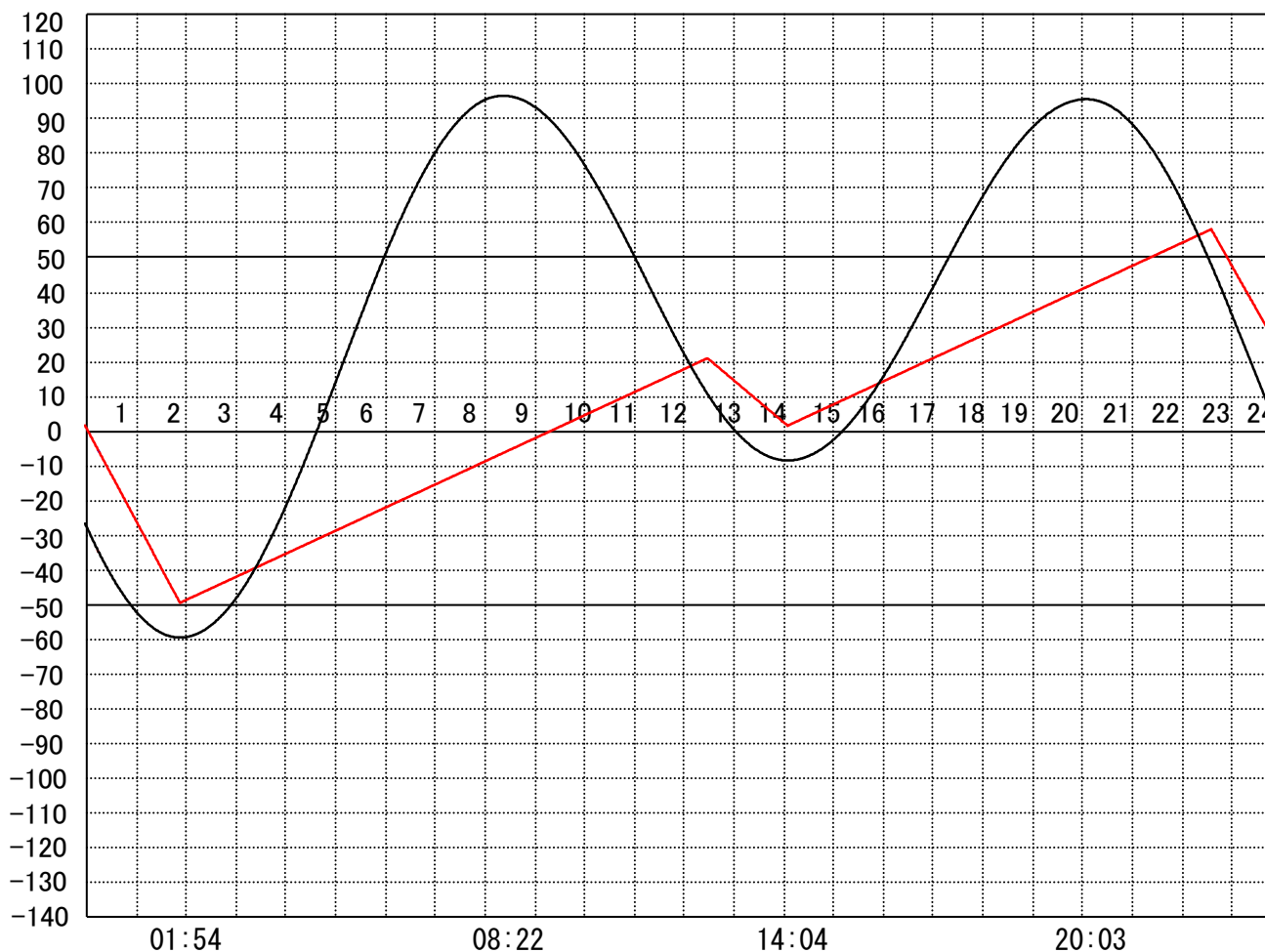
定水位 I T.P      cm  
 "    II T.P        cm  
 最低水位 T.P     cm

**【指定門扉】**

今切                号  
 旧吉                号

**【9時概況】**

上流水位 T.P     cm  
 下流水位 T.P     cm  
 気    温  
 天    候



操作モード  
 下設定  
 時刻設定  
 水位

今切川  
 旧吉野川

干満  
 09:50 4H  
 "

干満  
 21:20 5H  
 "

# 管 理 日 報

平成 29年 10月 10日 火曜日

**【設定水位】**

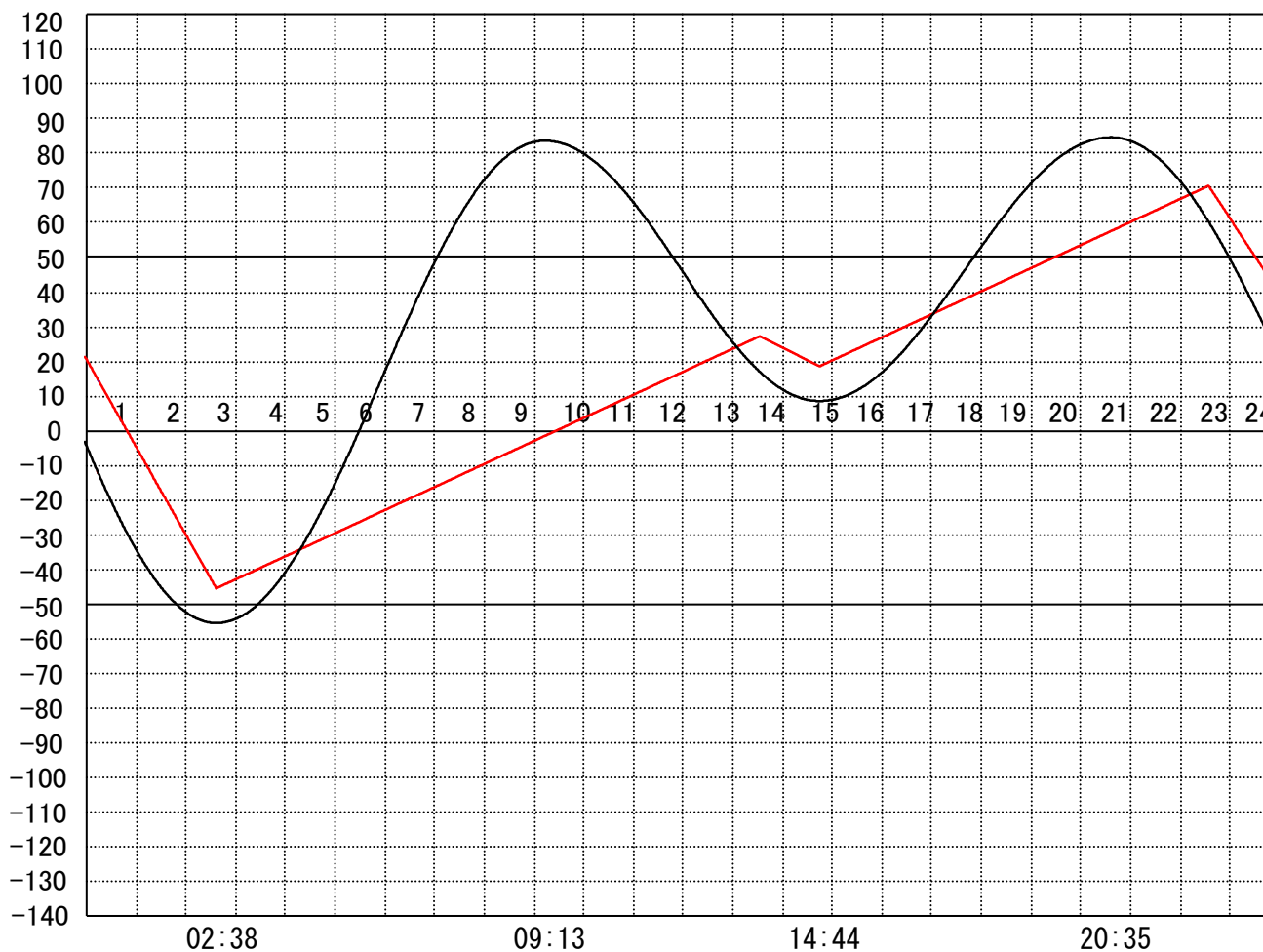
定水位 I T.P      cm  
 "    II T.P        cm  
 最低水位 T.P     cm

**【指定門扉】**

今切                号  
 旧吉                号

**【9時概況】**

上流水位 T.P     cm  
 下流水位 T.P     cm  
 気    温  
 天    候



操作モード  
 下設定  
 時刻設定  
 水位

今切川  
 旧吉野川

干満  
 21:10 6H

〃

# 管 理 日 報

平成 29年 10月 11日 水曜日

**【設定水位】**

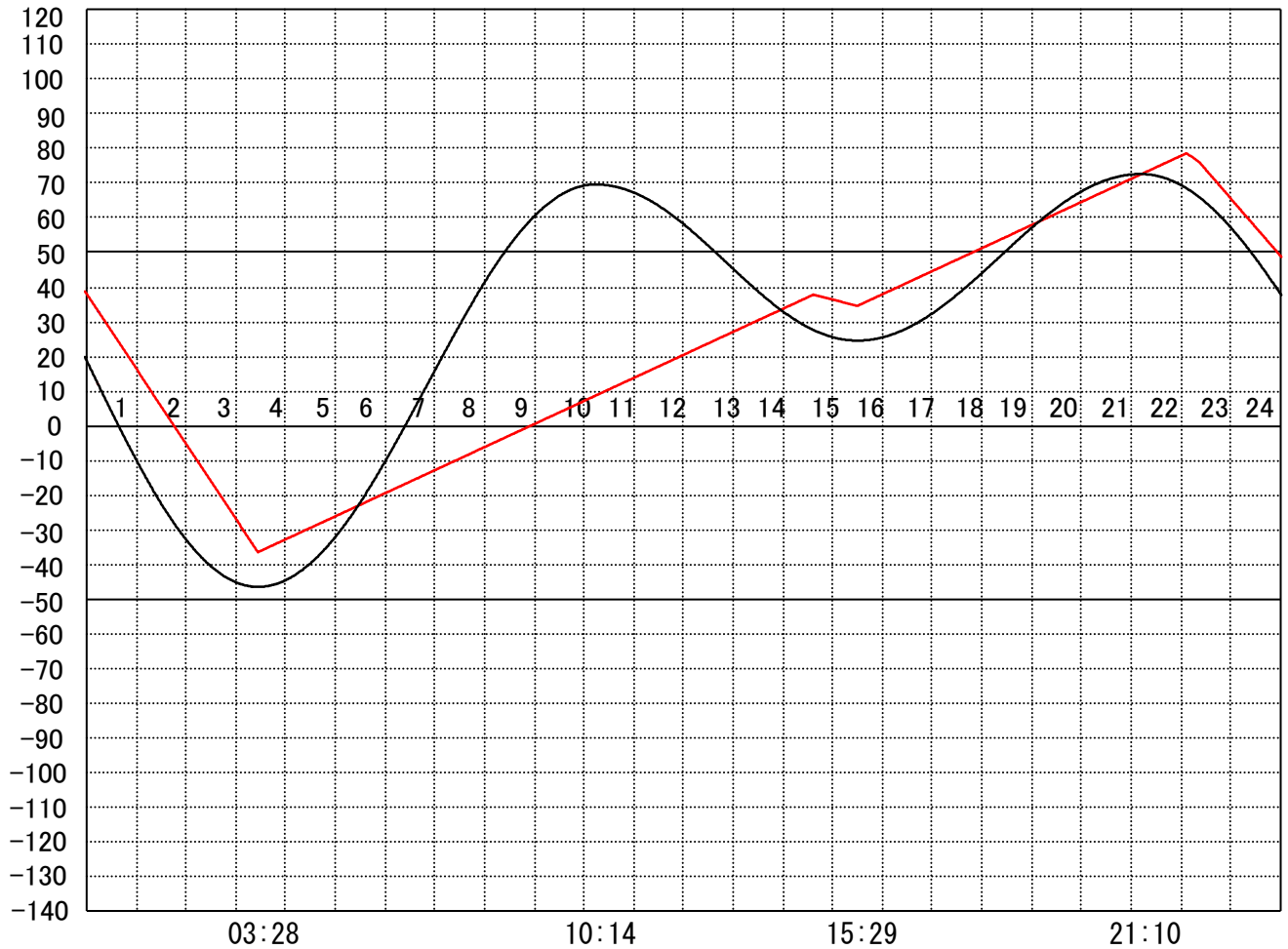
定水位 I T.P      cm  
 "    II T.P        cm  
 最低水位 T.P     cm

**【指定門扉】**

今切                号  
 旧吉                号

**【9時概況】**

上流水位 T.P     cm  
 下流水位 T.P     cm  
 気    温  
 天    候



操作モード  
 下設定  
 時刻設定  
 水位

今切川  
 旧吉野川

干満  
 22:20 6H

"

# 管 理 日 報

平成 29年 10月 12日 木曜日

**【設定水位】**

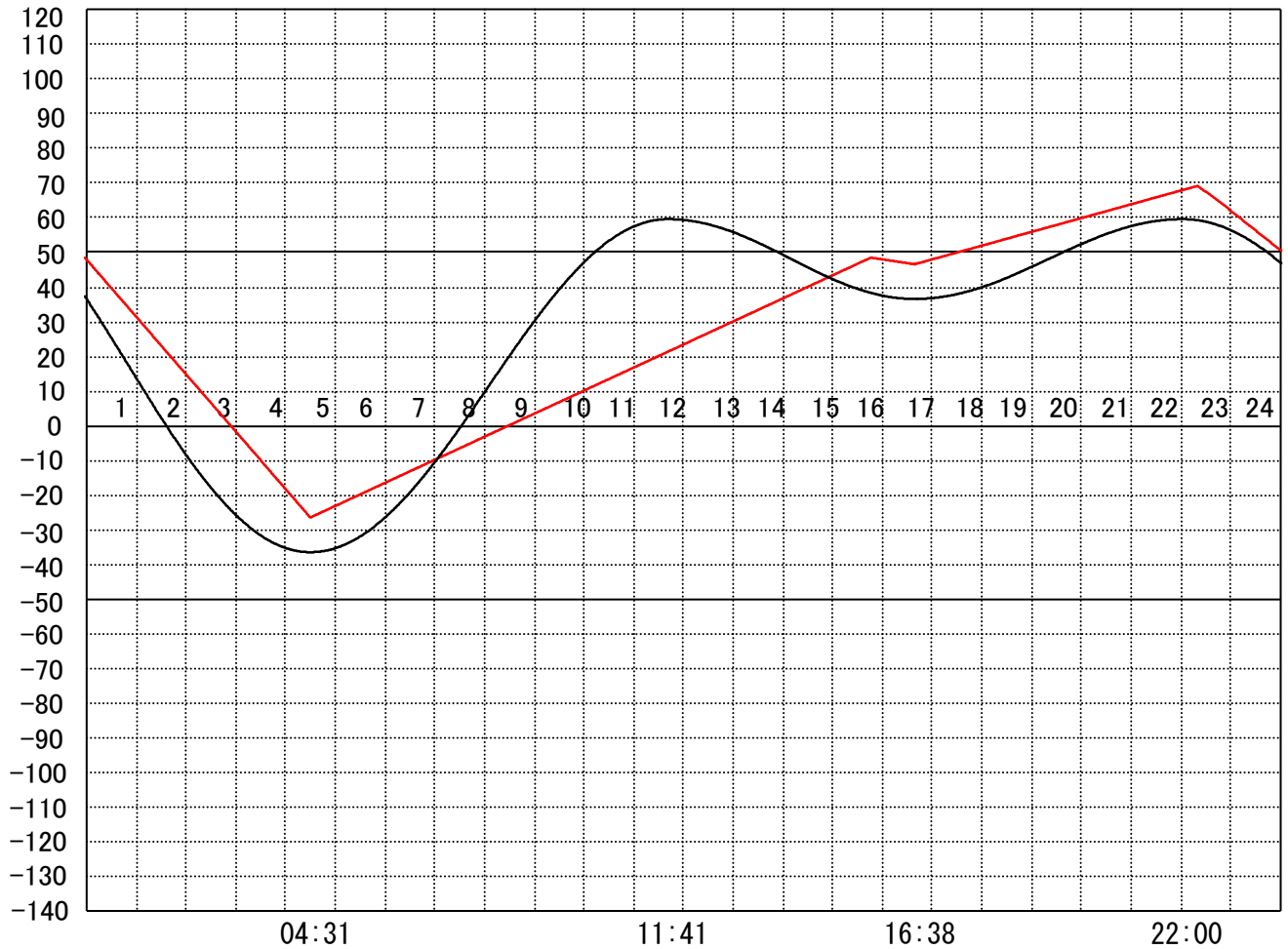
定水位 I T.P      cm  
 "    II T.P        cm  
 最低水位 T.P    cm

**【指定門扉】**

今切                号  
 旧吉               号

**【9時概況】**

上流水位 T.P    cm  
 下流水位 T.P    cm  
 気    温  
 天    候



操作モード  
 下設定  
 時刻設定  
 水位

今切川  
 旧吉野川

干満  
 22:40 7H  
 "

# 管 理 日 報

平成 29年 10月 13日 金曜日

**【設定水位】**

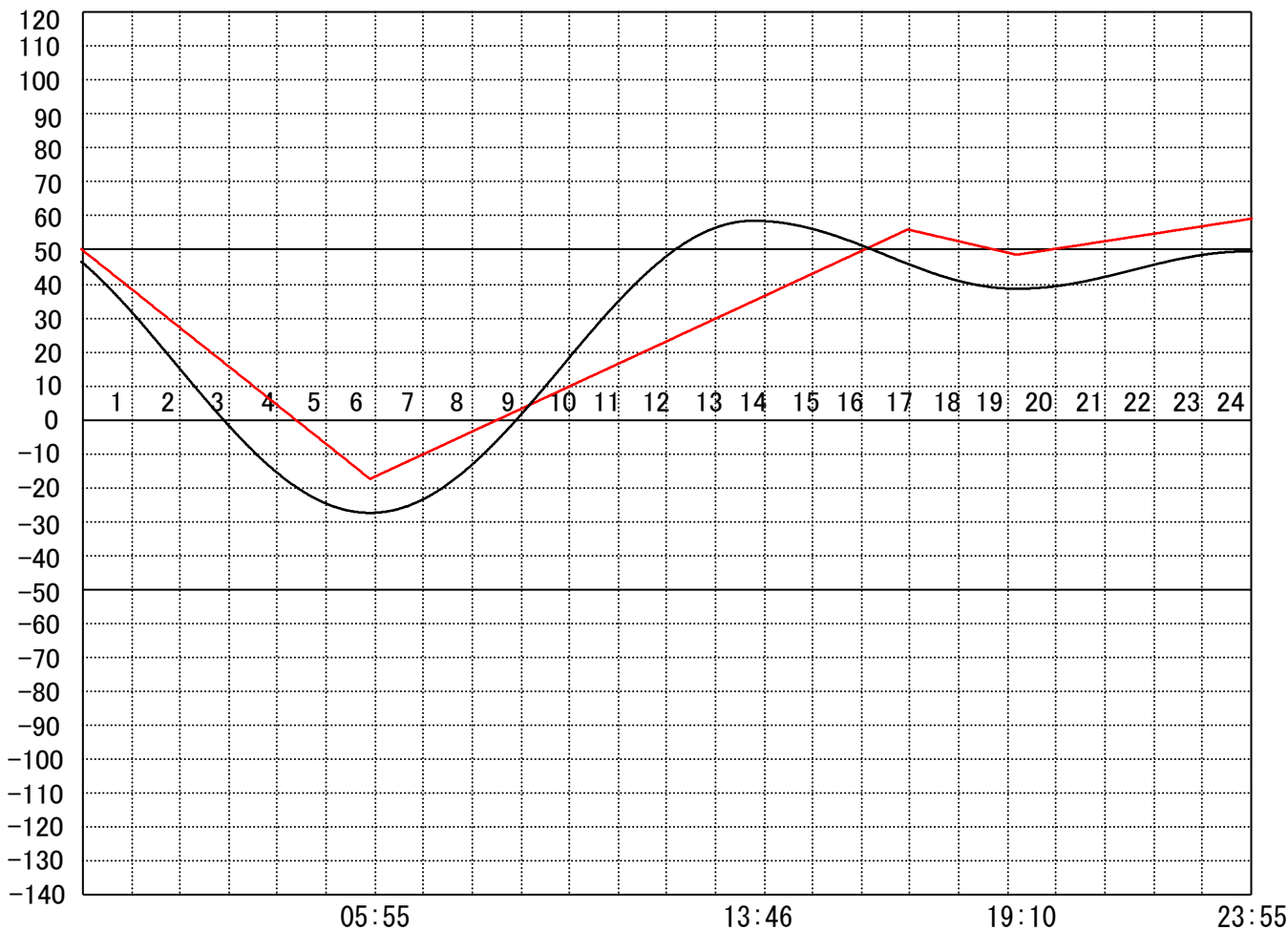
定水位 I T.P      cm  
 "    II T.P        cm  
 最低水位 T.P      cm

**【指定門扉】**

今切                  号  
 旧吉                  号

**【9時概況】**

上流水位 T.P      cm  
 下流水位 T.P      cm  
 気    温  
 天    候



操作モード  
 下設定  
 時刻設定  
 水位

今切川  
 旧吉野川

# 管 理 日 報

平成 29年 10月 14日 土曜日

**【設定水位】**

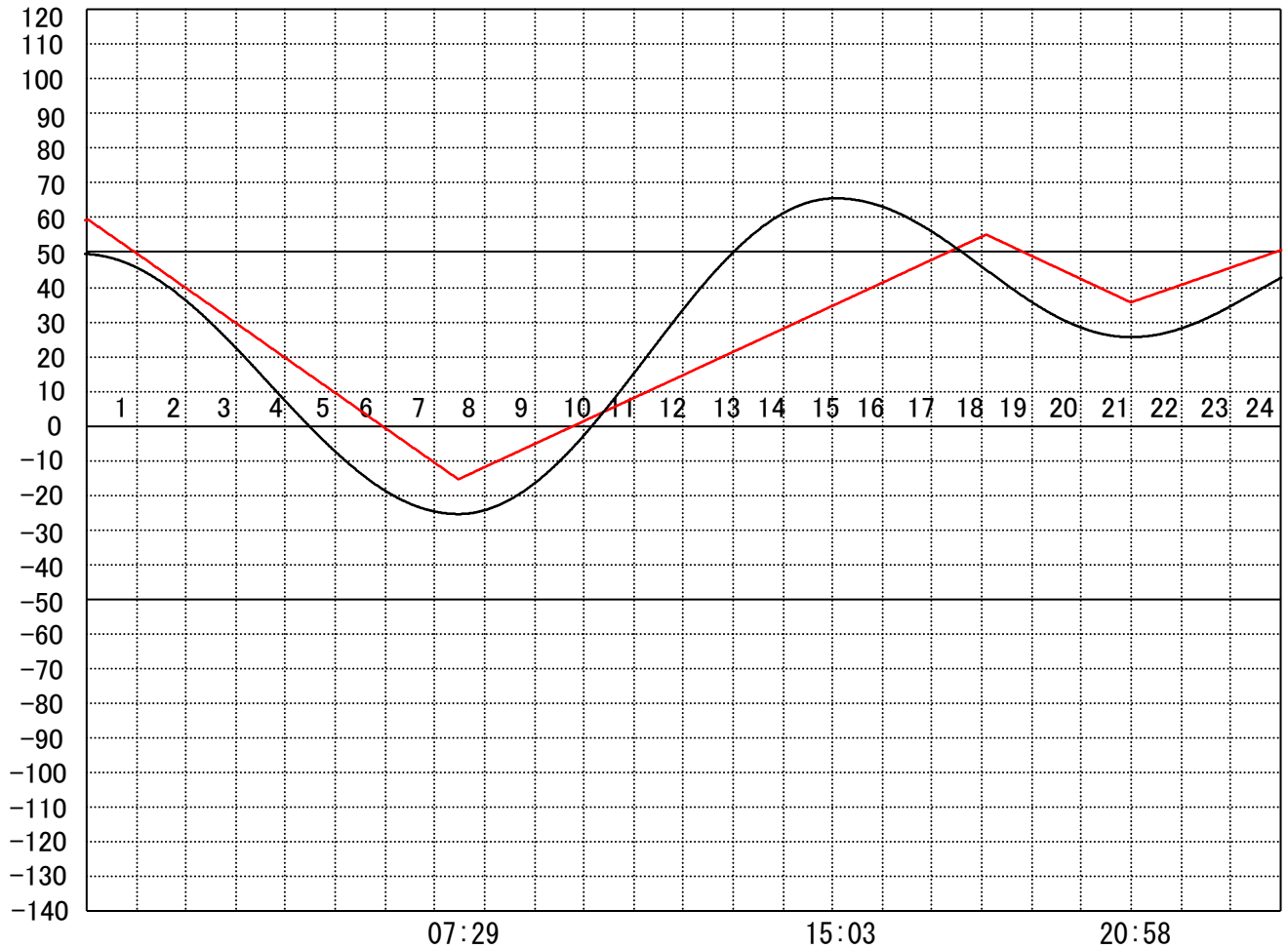
定水位 I T.P      cm  
 "    II T.P        cm  
 最低水位 T.P      cm

**【指定門扉】**

今切                  号  
 旧吉                  号

**【9時概況】**

上流水位 T.P      cm  
 下流水位 T.P      cm  
 気    温  
 天    候



操作モード 設定時刻 設定水位	今切川		干満 01:10 6H	
	旧吉野川		"	

# 管 理 日 報

平成 29年 10月 15日 日曜日

**【設定水位】**

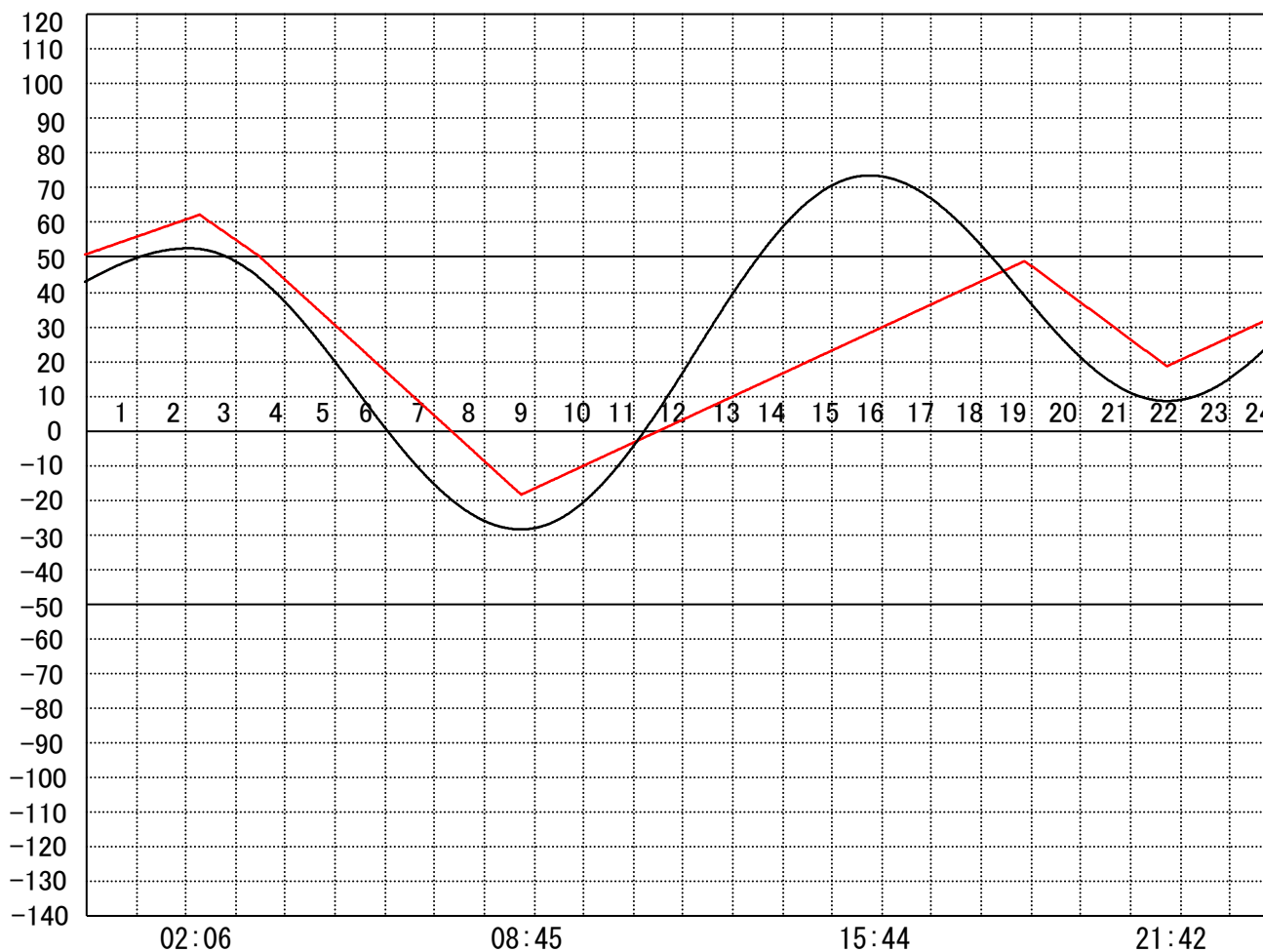
定水位 I T.P      cm  
 "    II T.P        cm  
 最低水位 T.P      cm

**【指定門扉】**

今切                号  
 旧吉                号

**【9時概況】**

上流水位 T.P      cm  
 下流水位 T.P      cm  
 気    温  
 天    候



操作モード	今切川		干満		干満	
下設定			03:30	5H	16:30	5H
時刻設定	旧吉野川		"		"	
定水位						

# 管 理 日 報

平成 29年 10月 16日 月 曜日

**【設定水位】**

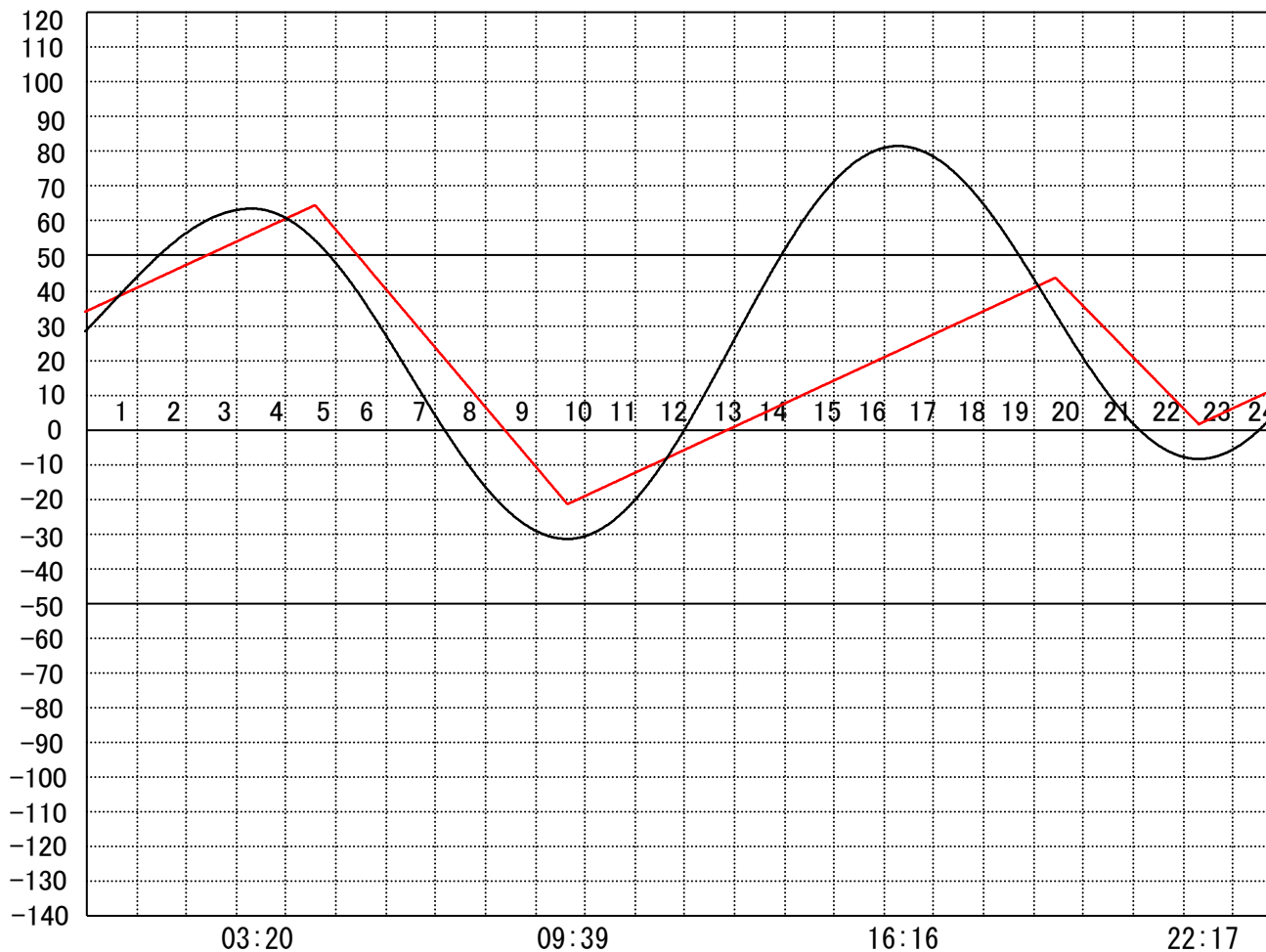
定水位 I T.P      cm  
 "    II T.P        cm  
 最低水位 T.P    cm

**【指定門扉】**

今切                号  
 旧吉                号

**【9時概況】**

上流水位 T.P    cm  
 下流水位 T.P    cm  
 気    温  
 天    候



操作モード 設定時刻 設定水位	今切川	干満 04:20 5H	干満 17:00 5H		
	旧吉野川	"	"		



# 管 理 日 報

平成 29年 10月 17日 火 曜 日

**【設定水位】**

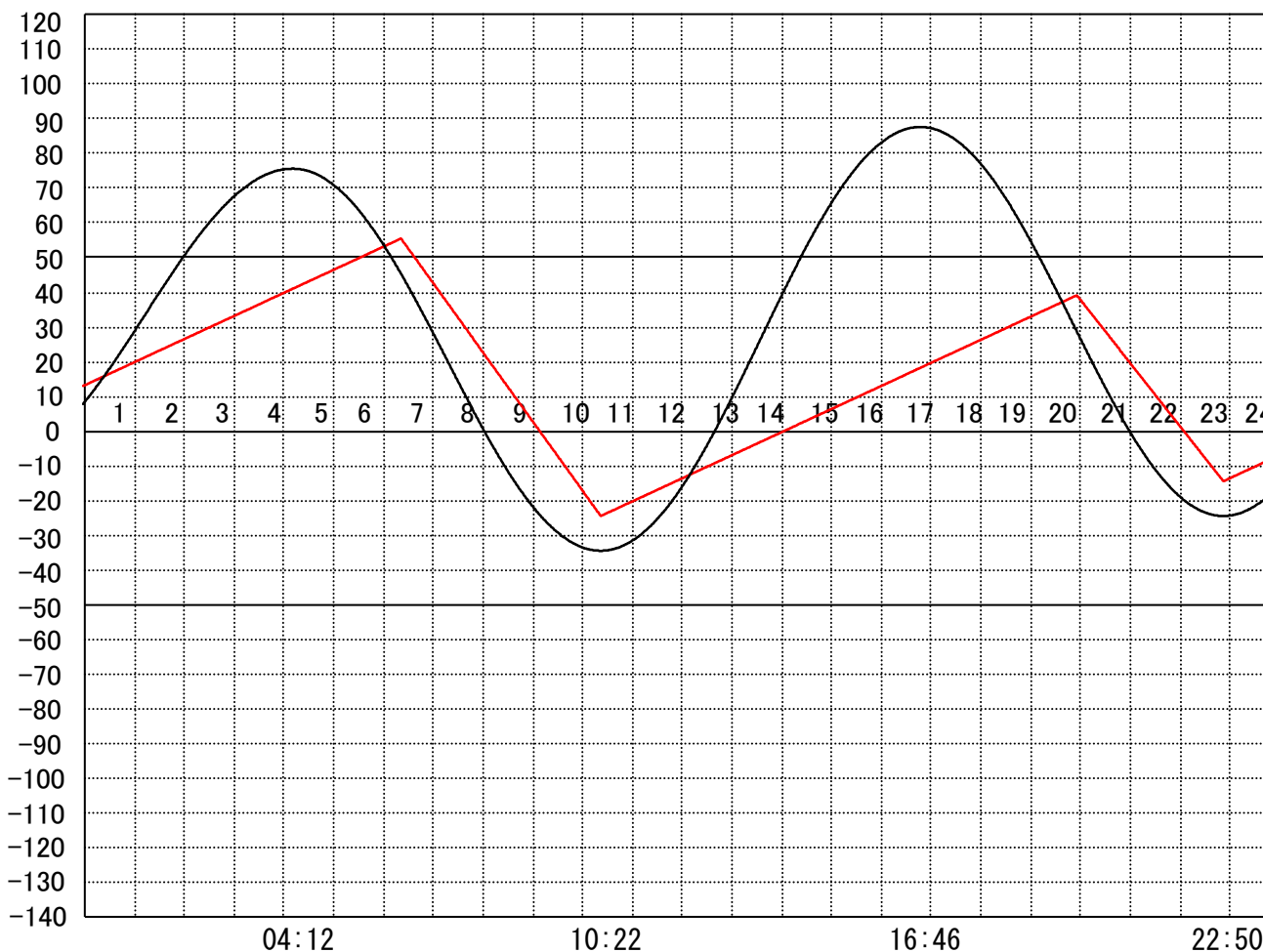
定水位 I T.P      cm  
 "    II T.P        cm  
 最低水位 T.P    cm

**【指定門扉】**

今切                号  
 旧吉                号

**【9時概況】**

上流水位 T.P    cm  
 下流水位 T.P    cm  
 気    温  
 天    候



操作モード 設定時刻 設定水位	今切川	干満 05:10 5H	干満 17:30 5H	
	旧吉野川	"	"	

# 管 理 日 報

平成 29年 10月 18日 水曜日

**【設定水位】**

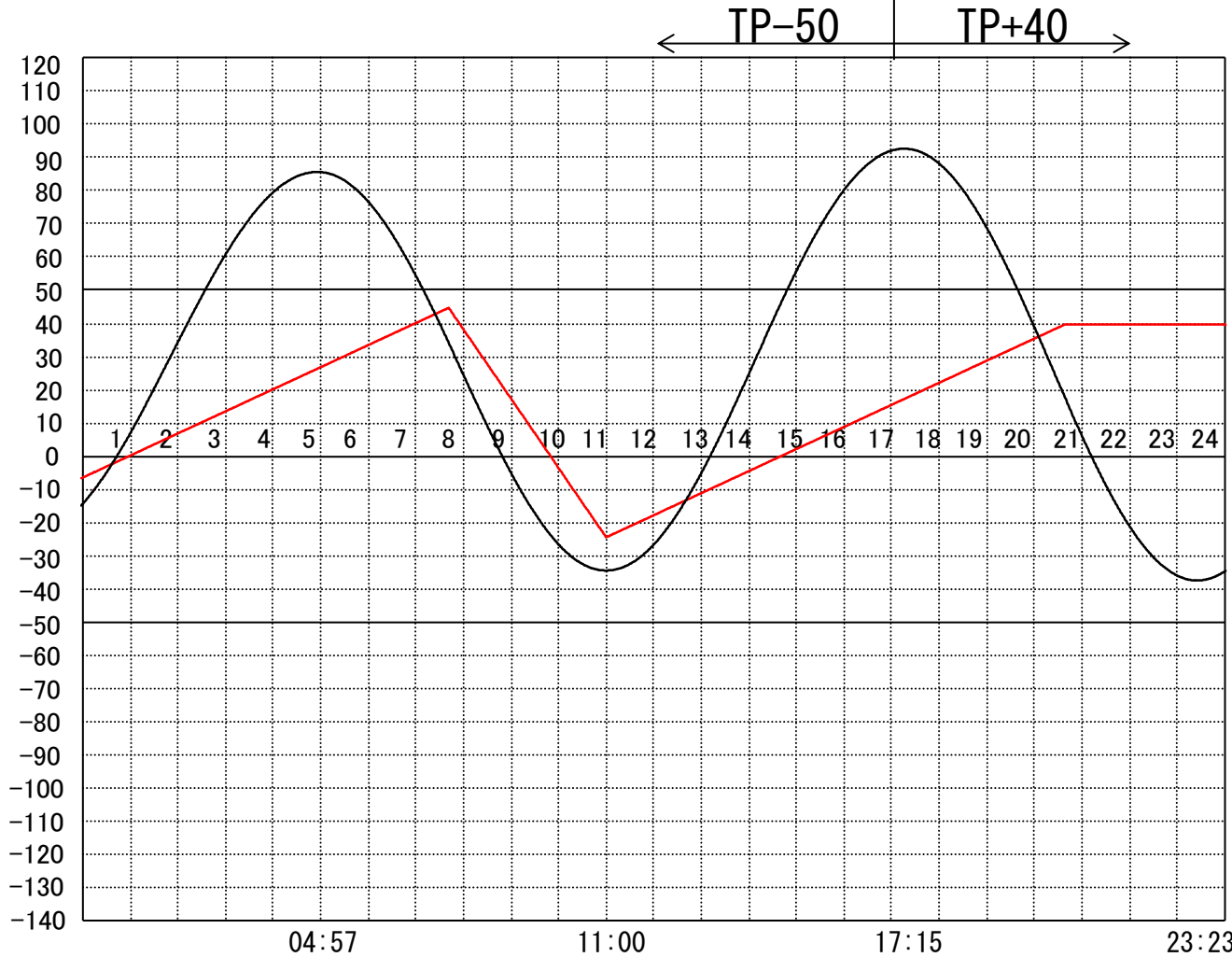
定水位 I T.P      cm  
 "    II T.P        cm  
 最低水位 T.P    cm

**【指定門扉】**

今切                号  
 旧吉                号

**【9時概況】**

上流水位 T.P    cm  
 下流水位 T.P    cm  
 気    温  
 天    候



操作モー  
 卜設定  
 時刻設  
 定水位

今 切 川  
 旧 吉 野 川

干満  
 05:40 5H

”

定水位 (II)  
 23:50 TP+20

”

# 管 理 日 報

平成 29年 10月 19日 木曜日

**【設定水位】**

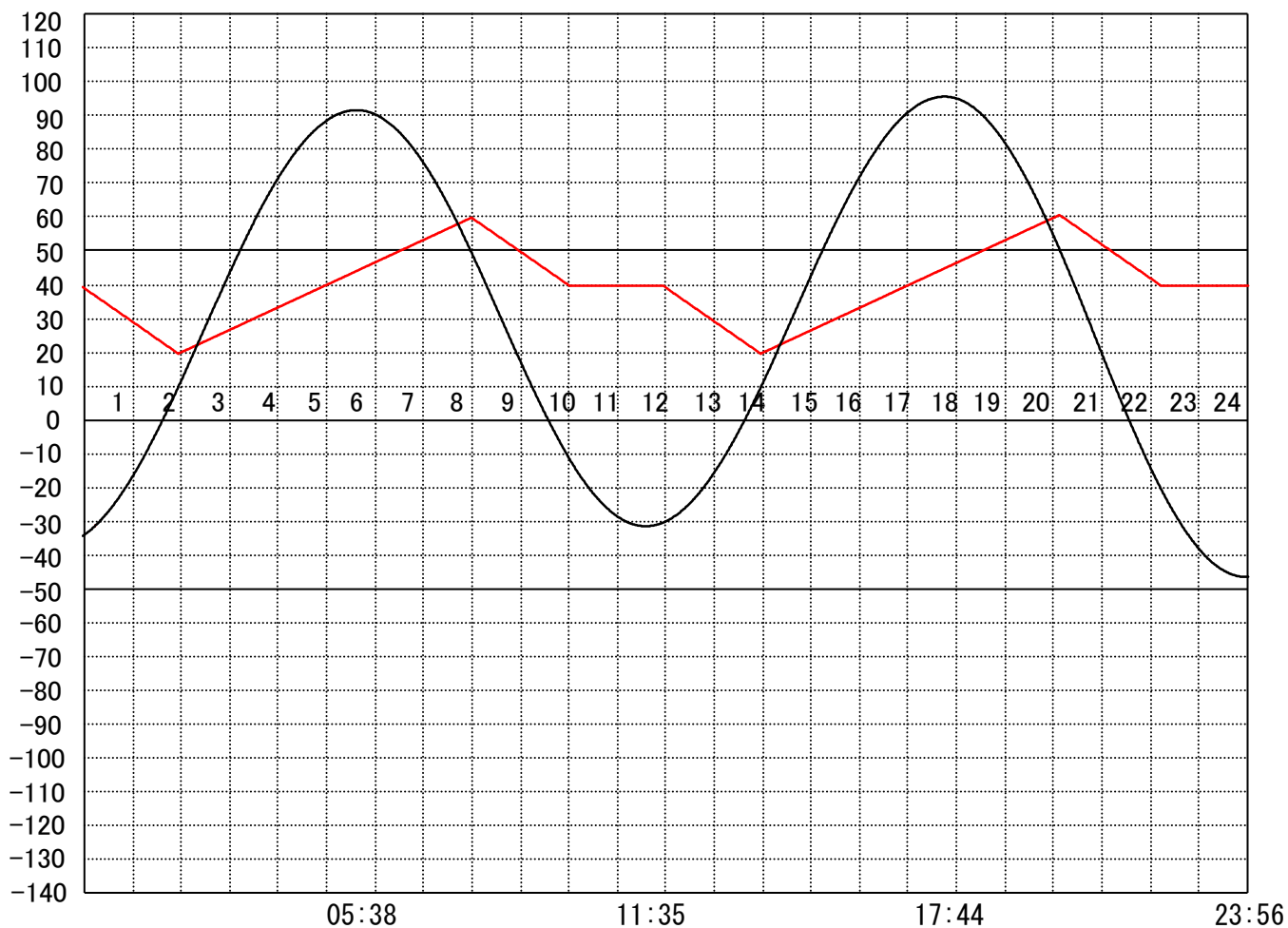
定水位 I T.P      cm  
 "    II T.P        cm  
 最低水位 T.P    cm

**【指定門扉】**

今切                号  
 旧吉                号

**【9時概況】**

上流水位 T.P    cm  
 下流水位 T.P    cm  
 気    温  
 天    候



操作モード 設定時刻 設定水位	今切川			定水位 (Ⅱ) 11:50 TP+20
	旧吉野川			"

# 管 理 日 報

平成 29年 10月 20日 金曜日

**【設定水位】**

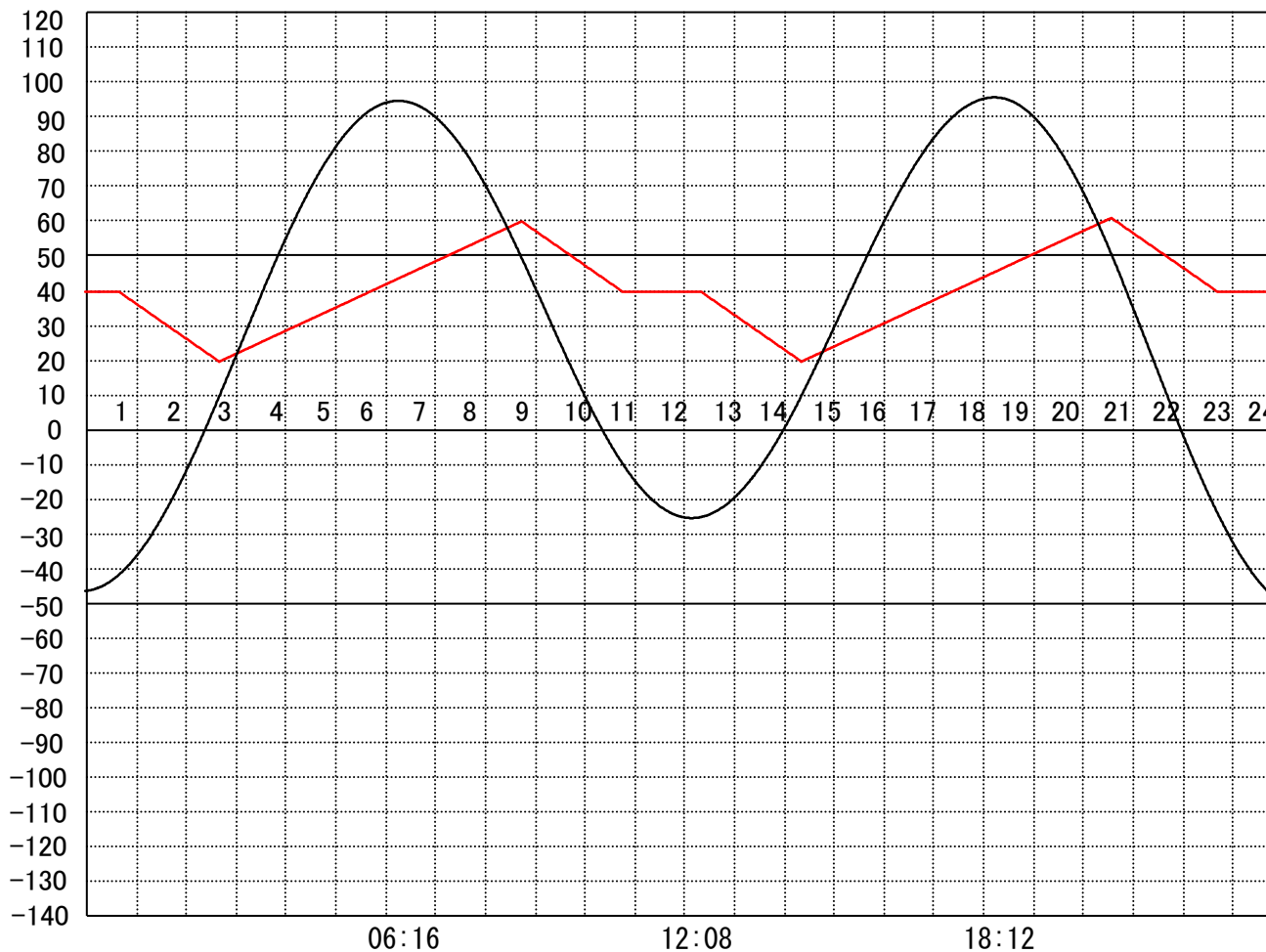
定水位 I T.P      cm  
 "    II T.P        cm  
 最低水位 T.P     cm

**【指定門扉】**

今切                号  
 旧吉                号

**【9時概況】**

上流水位 T.P     cm  
 下流水位 T.P     cm  
 気    温  
 天    候



操作モード 設定時刻 設定水位	今切川	定水位 (Ⅱ) 00:40 TP+20	定水位 (Ⅱ) 12:20 TP+20
	旧吉野川	"	"

# 管 理 日 報

平成 29年 10月 21日 土曜日

**【設定水位】**

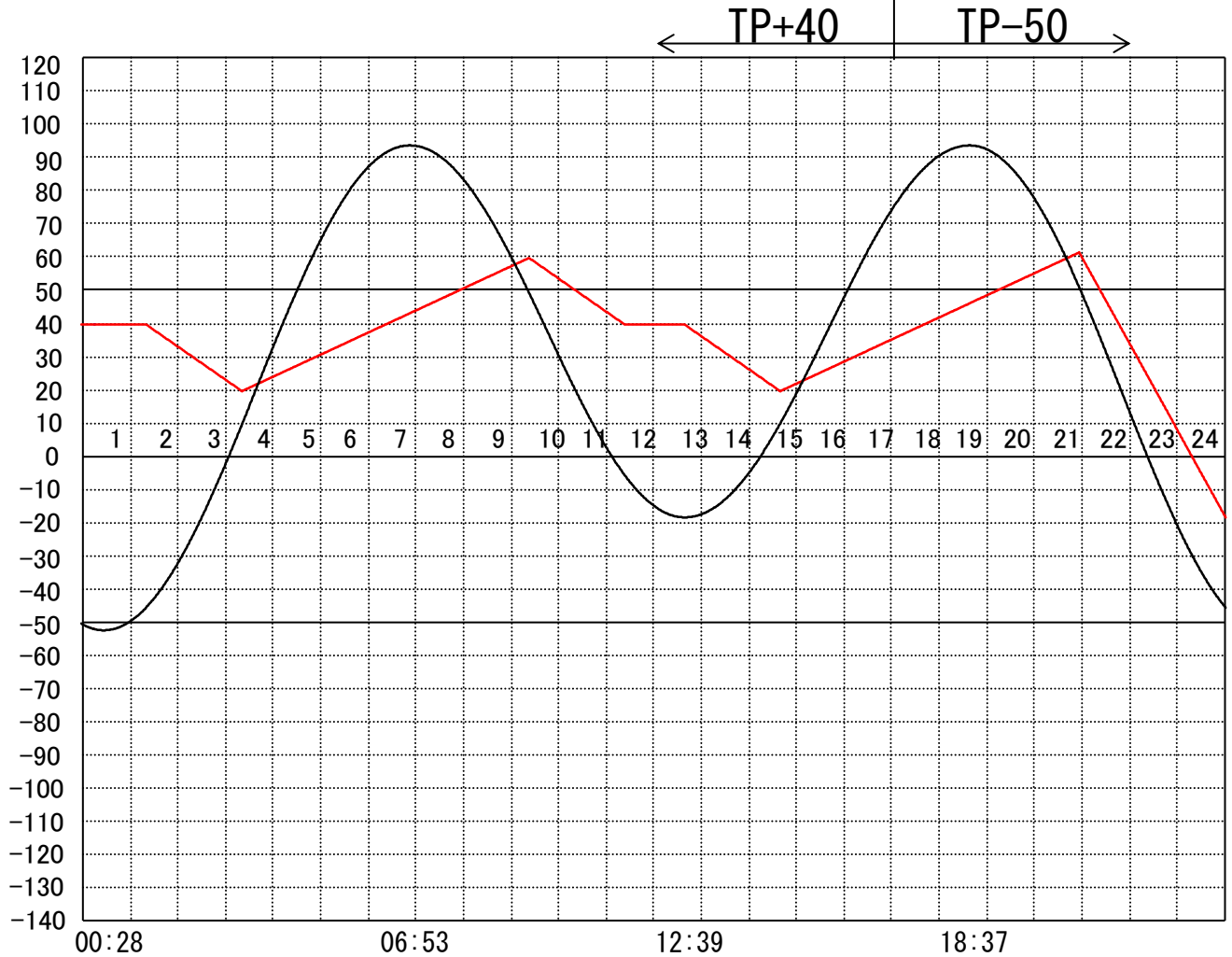
定水位 I T.P      cm  
 "    II T.P        cm  
 最低水位 T.P    cm

**【指定門扉】**

今切                号  
 旧吉                号

**【9時概況】**

上流水位 T.P    cm  
 下流水位 T.P    cm  
 気    温  
 天    候



操作モード 設定時刻 設定水位	今切川	定水位 (II) 01:20 TP+20	定水位 (II) 12:30 TP+20	干満 19:40 5H
	旧吉野川	"	"	"

# 管 理 日 報

平成 29年 10月 22日 日曜日

**【設定水位】**

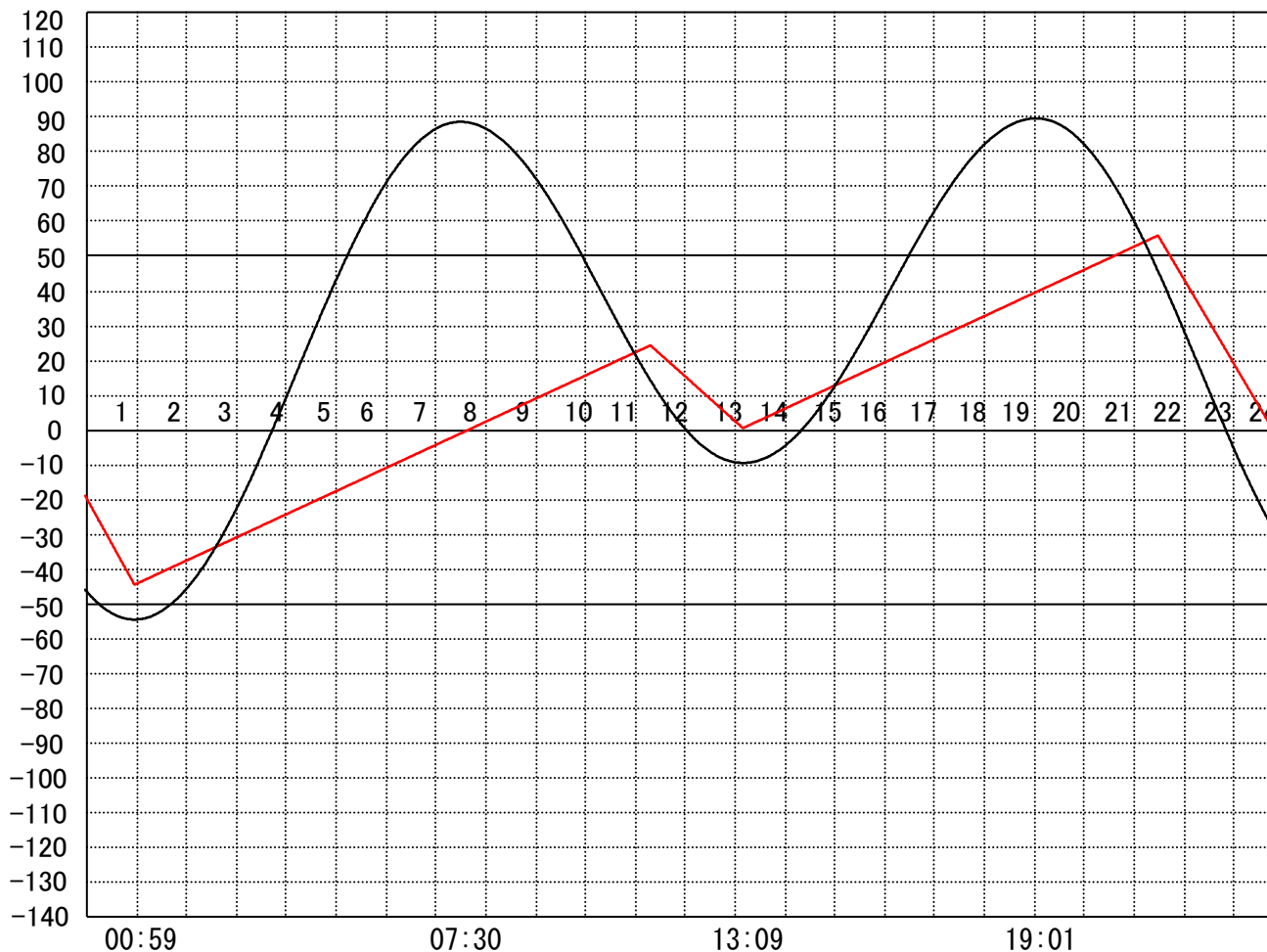
定水位 I T.P      cm  
 "    II T.P        cm  
 最低水位 T.P     cm

**【指定門扉】**

今切                号  
 旧吉                号

**【9時概況】**

上流水位 T.P     cm  
 下流水位 T.P     cm  
 気    温  
 天    候



操作モード ↓設定時刻 設定水位	今切川			干満 08:50 4H		干満 20:10 5H
	旧吉野川			"		"

# 管 理 日 報

平成 29年 10月 23日 月 曜日

**【設定水位】**

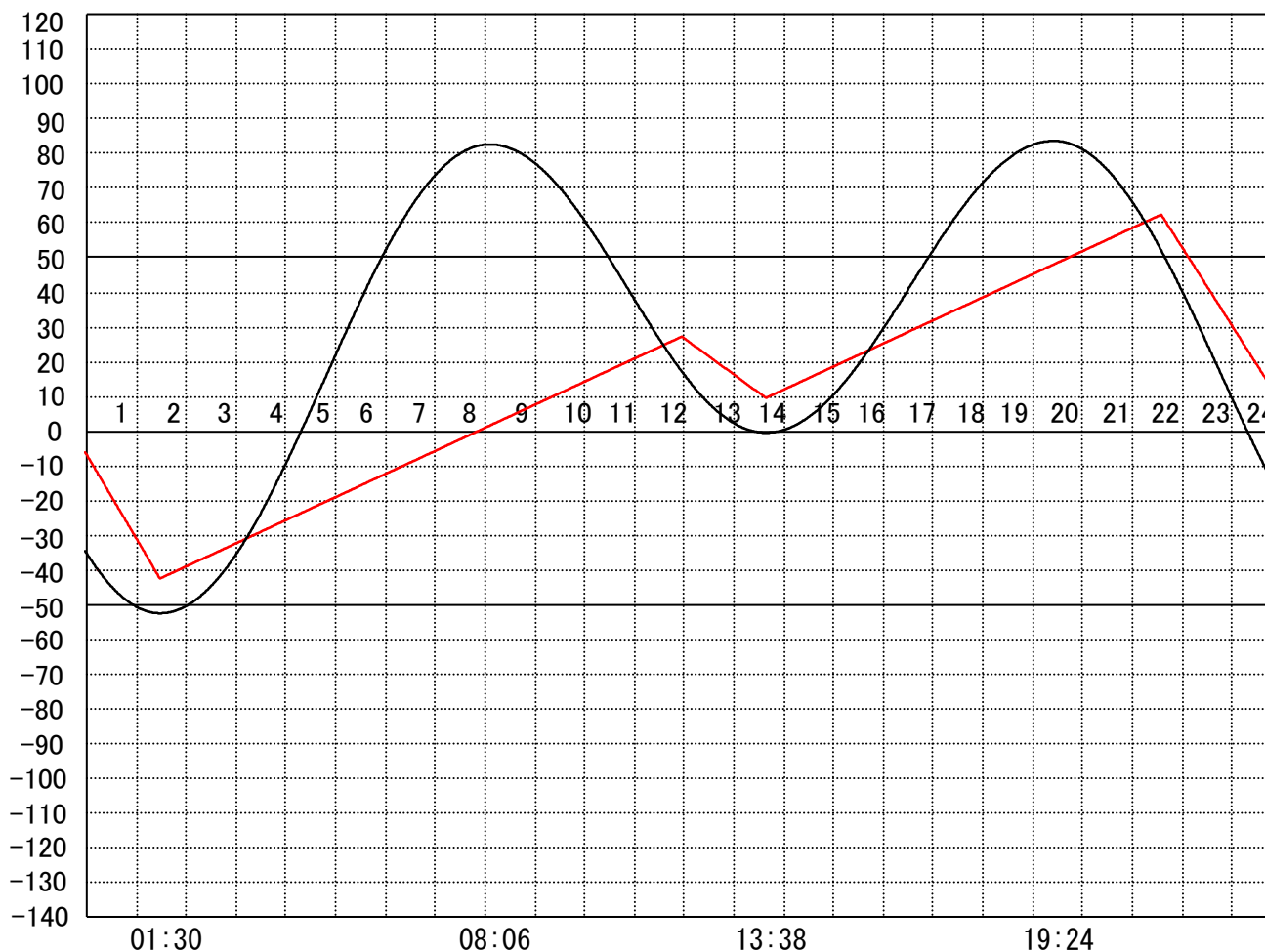
定水位 I T.P      cm  
 "    II T.P        cm  
 最低水位 T.P      cm

**【指定門扉】**

今切                号  
 旧吉                号

**【9時概況】**

上流水位 T.P      cm  
 下流水位 T.P      cm  
 気    温  
 天    候



操作モード  
 下設定  
 時刻設定  
 定水位

今切川  
 旧吉野川

干満  
 09:20 4H  
 "

干満  
 20:50 5H  
 "

# 管 理 日 報

平成 29年 10月 24日 火曜日

**【設定水位】**

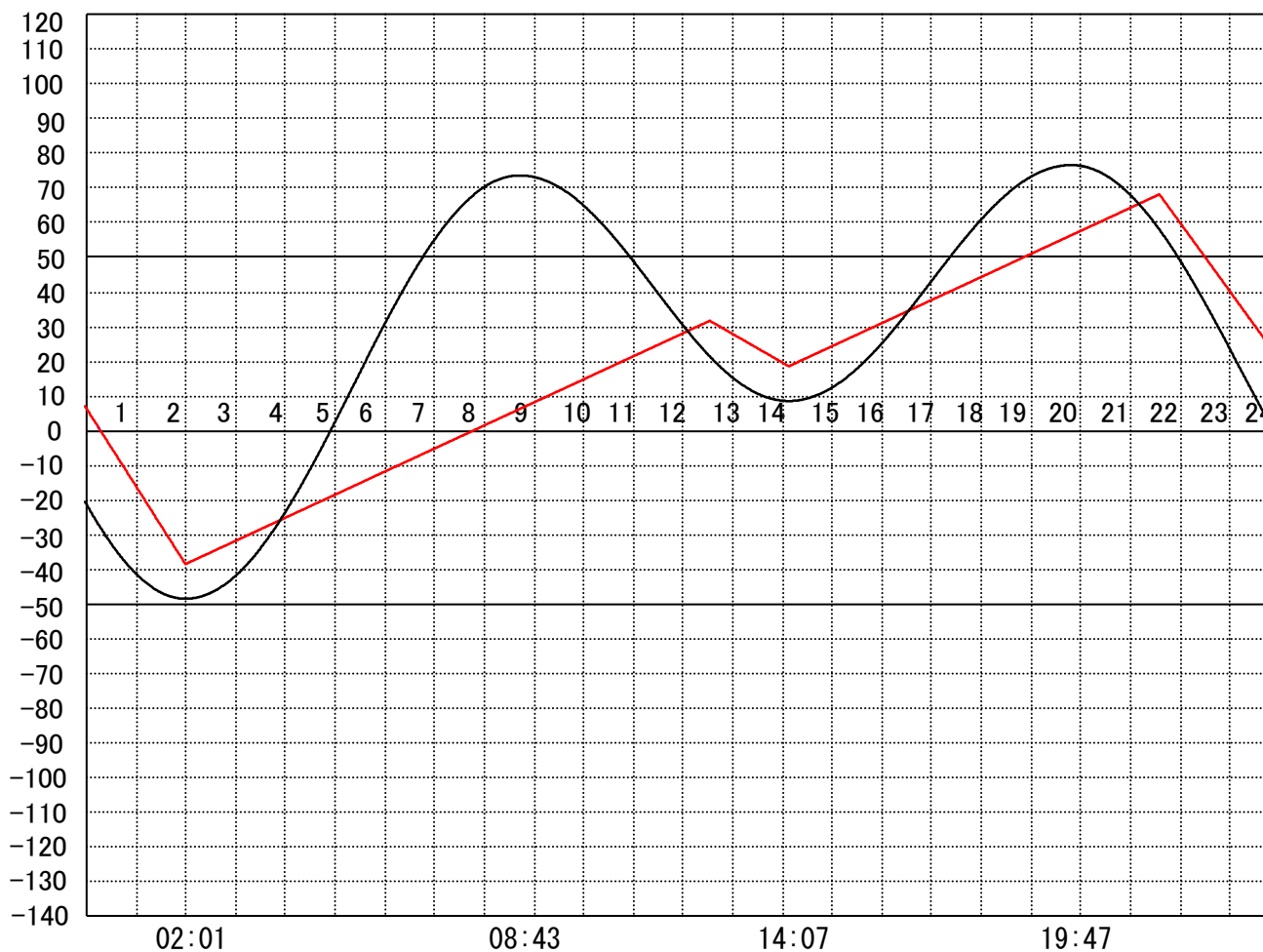
定水位 I T.P      cm  
 "    II T.P        cm  
 最低水位 T.P     cm

**【指定門扉】**

今切                号  
 旧吉                号

**【9時概況】**

上流水位 T.P     cm  
 下流水位 T.P     cm  
 気    温  
 天    候



操作モード  
 下設定  
 時刻設定  
 水位

今切川  
 旧吉野川

干満  
 20:20 6H

''



# 管 理 日 報

平成 29年 10月 25日 水曜日

**【設定水位】**

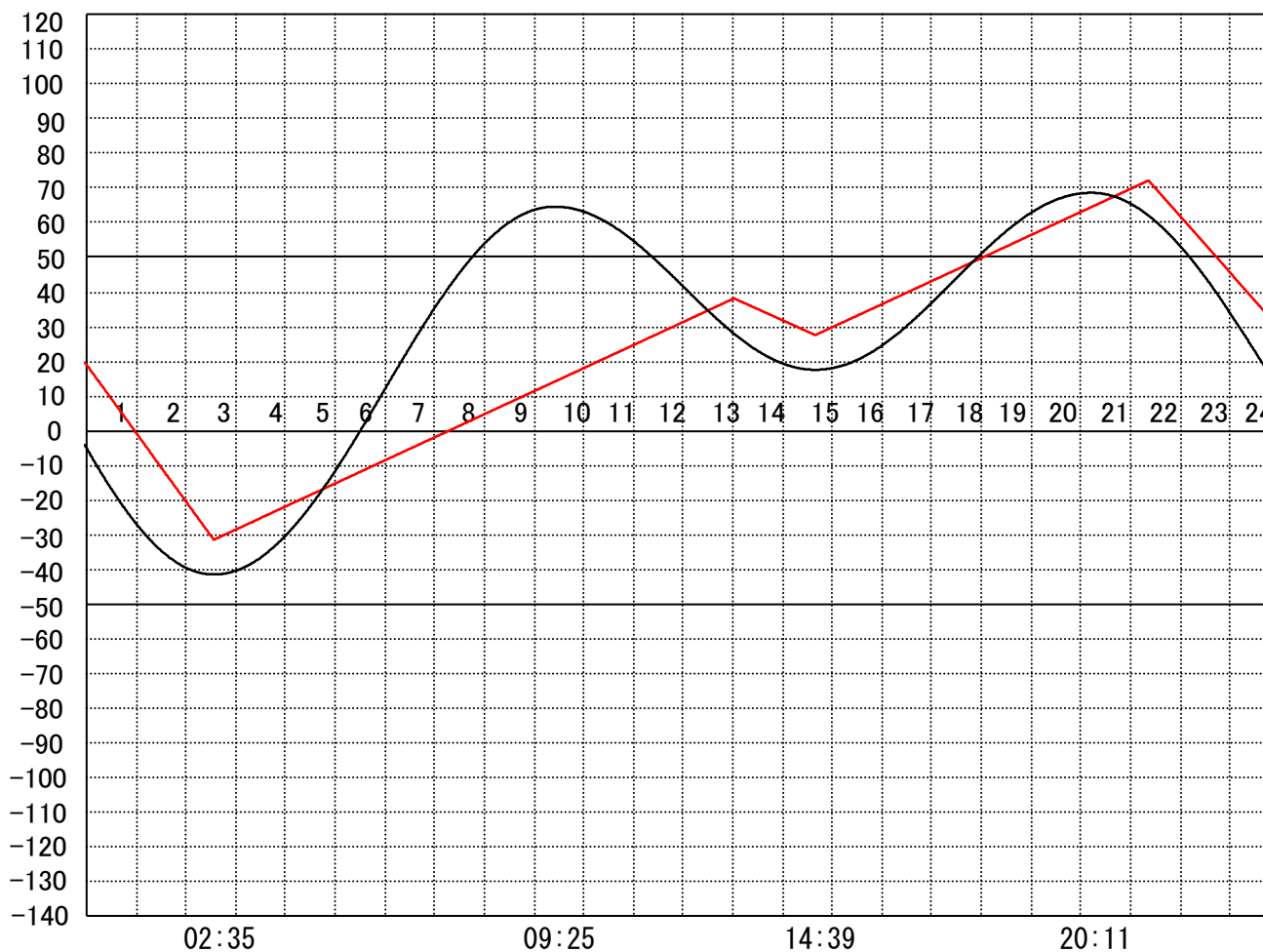
定水位 I T.P      cm  
 "    II T.P        cm  
 最低水位 T.P     cm

**【指定門扉】**

今切                号  
 旧吉                号

**【9時概況】**

上流水位 T.P     cm  
 下流水位 T.P     cm  
 気    温  
 天    候



操作モード  
 下設定  
 時刻設定  
 水位

今切川  
 旧吉野川

干満  
 21:00 6H

”

# 管 理 日 報

平成 29年 10月 26日 木曜日

**【設定水位】**

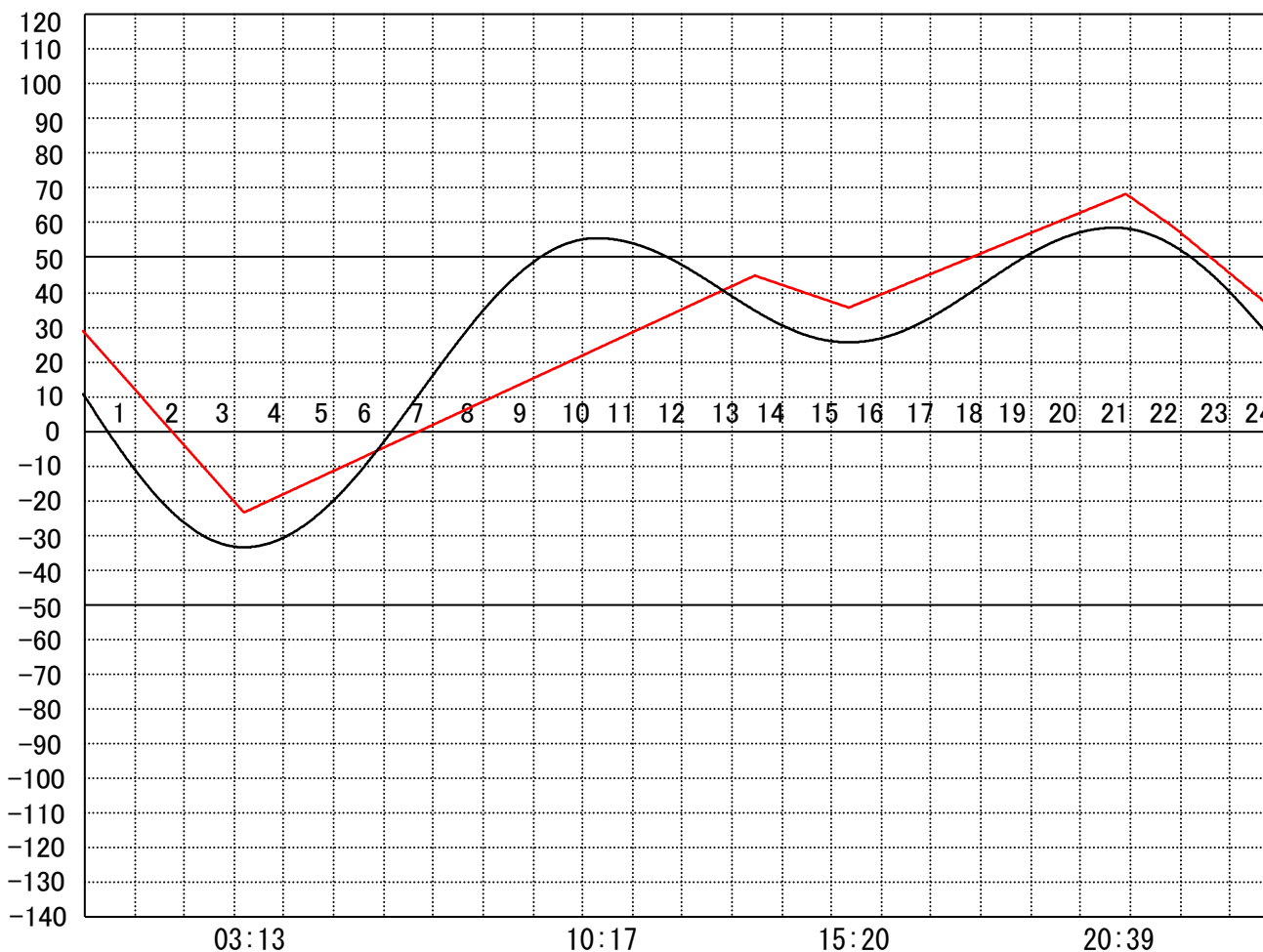
定水位 I T.P      cm  
 "    II T.P        cm  
 最低水位 T.P    cm

**【指定門扉】**

今切                  号  
 旧吉                  号

**【9時概況】**

上流水位 T.P      cm  
 下流水位 T.P      cm  
 気    温  
 天    候



操作モード  
 下設定  
 時刻設定  
 水位

今切川  
 旧吉野川

干満  
 21:50 6H

”

# 管 理 日 報

平成 29年 10月 27日 金曜日

**【設定水位】**

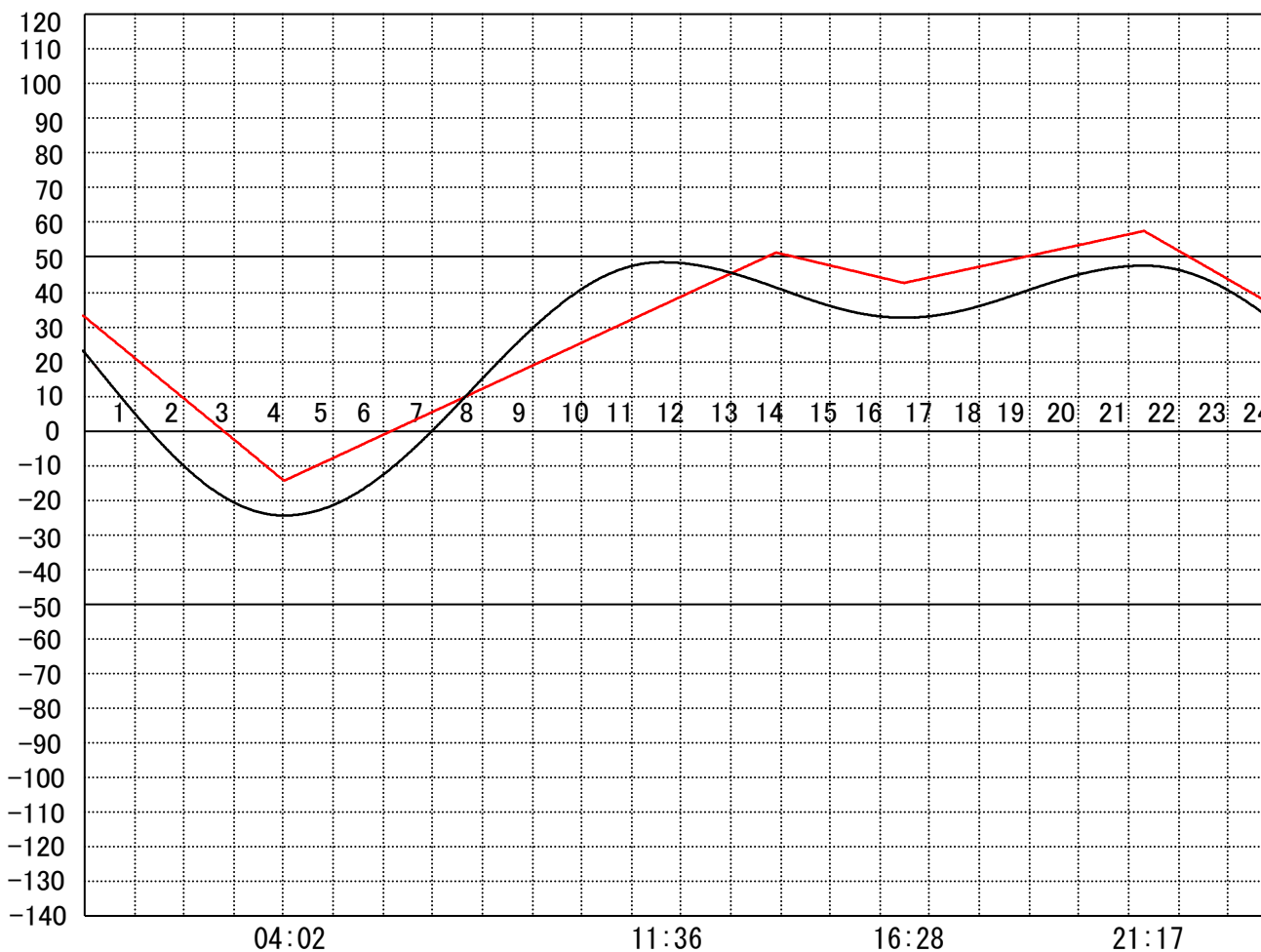
定水位 I T.P      cm  
 "    II T.P        cm  
 最低水位 T.P     cm

**【指定門扉】**

今切                号  
 旧吉                号

**【9時概況】**

上流水位 T.P     cm  
 下流水位 T.P     cm  
 気    温  
 天    候



操作モード  
 下設定  
 時刻設定  
 水位

今切川  
 旧吉野川

# 管 理 日 報

平成 29年 10月 28日 土曜日

## 【設定水位】

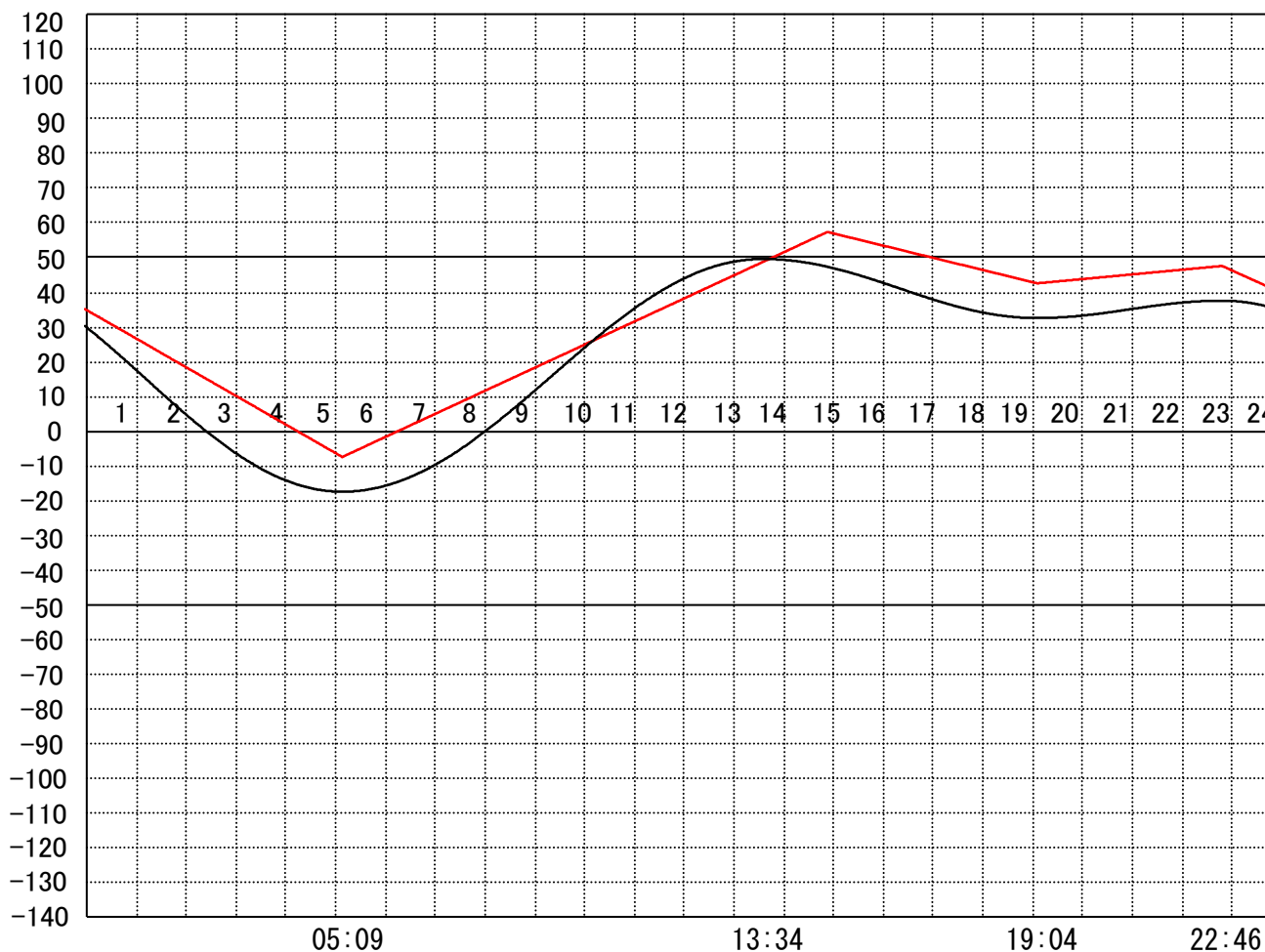
定水位 I T.P      cm  
 "    II T.P        cm  
 最低水位 T.P     cm

## 【指定門扉】

今切                号  
 旧吉                号

## 【9時概況】

上流水位 T.P     cm  
 下流水位 T.P     cm  
 気    温  
 天    候



操作モード  
 設定時刻  
 設定水位

今切川  
 旧吉野川

# 管 理 日 報

平成 29年 10月 29日 日曜日

**【設定水位】**

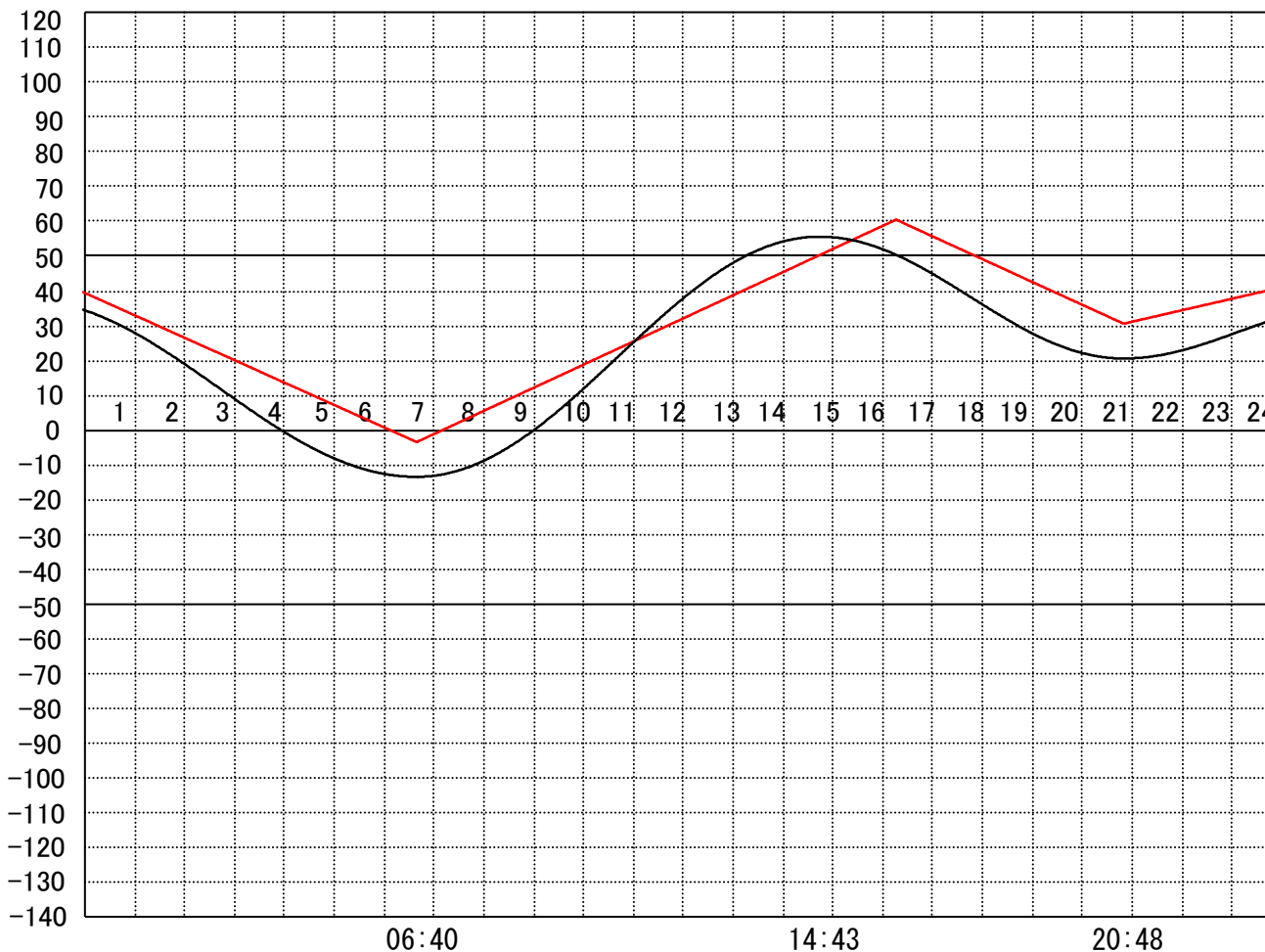
定水位 I T.P      cm  
 "    II T.P        cm  
 最低水位 T.P    cm

**【指定門扉】**

今切                号  
 旧吉                号

**【9時概況】**

上流水位 T.P      cm  
 下流水位 T.P      cm  
 気    温  
 天    候



操作モード  
 下設定  
 時刻設定  
 水位

今切川  
 旧吉野川

# 管 理 日 報

平成 29年 10月 30日 月 曜日

**【設定水位】**

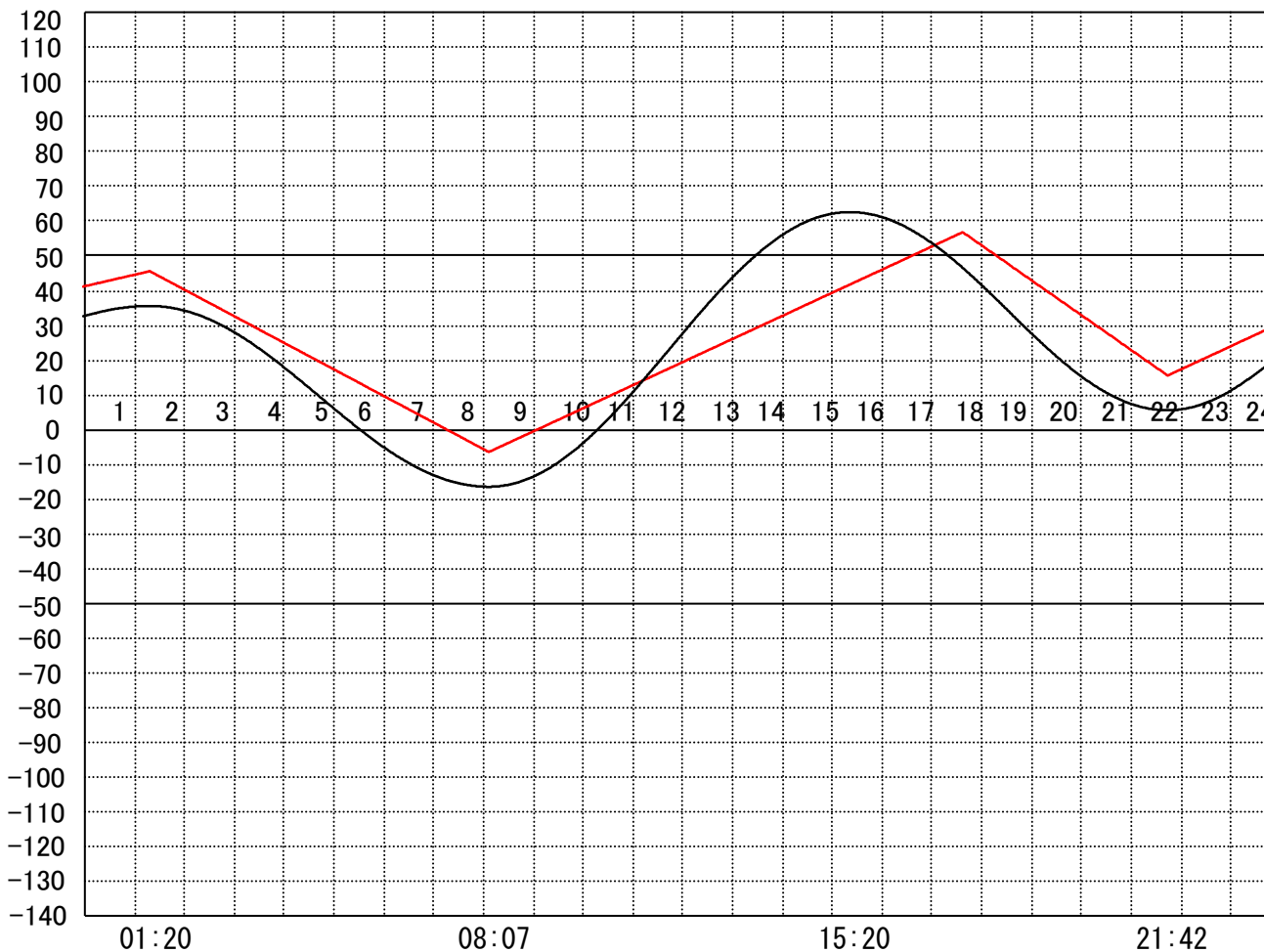
定水位 I T.P      cm  
 "    II T.P        cm  
 最低水位 T.P     cm

**【指定門扉】**

今切                号  
 旧吉                号

**【9時概況】**

上流水位 T.P     cm  
 下流水位 T.P     cm  
 気    温  
 天    候



操作モード  
 下設定  
 時刻設定  
 水位

今切川  
 旧吉野川

干満  
 16:30 5H

''

# 管 理 日 報

平成 29年 10月 31日 火曜日

**【設定水位】**

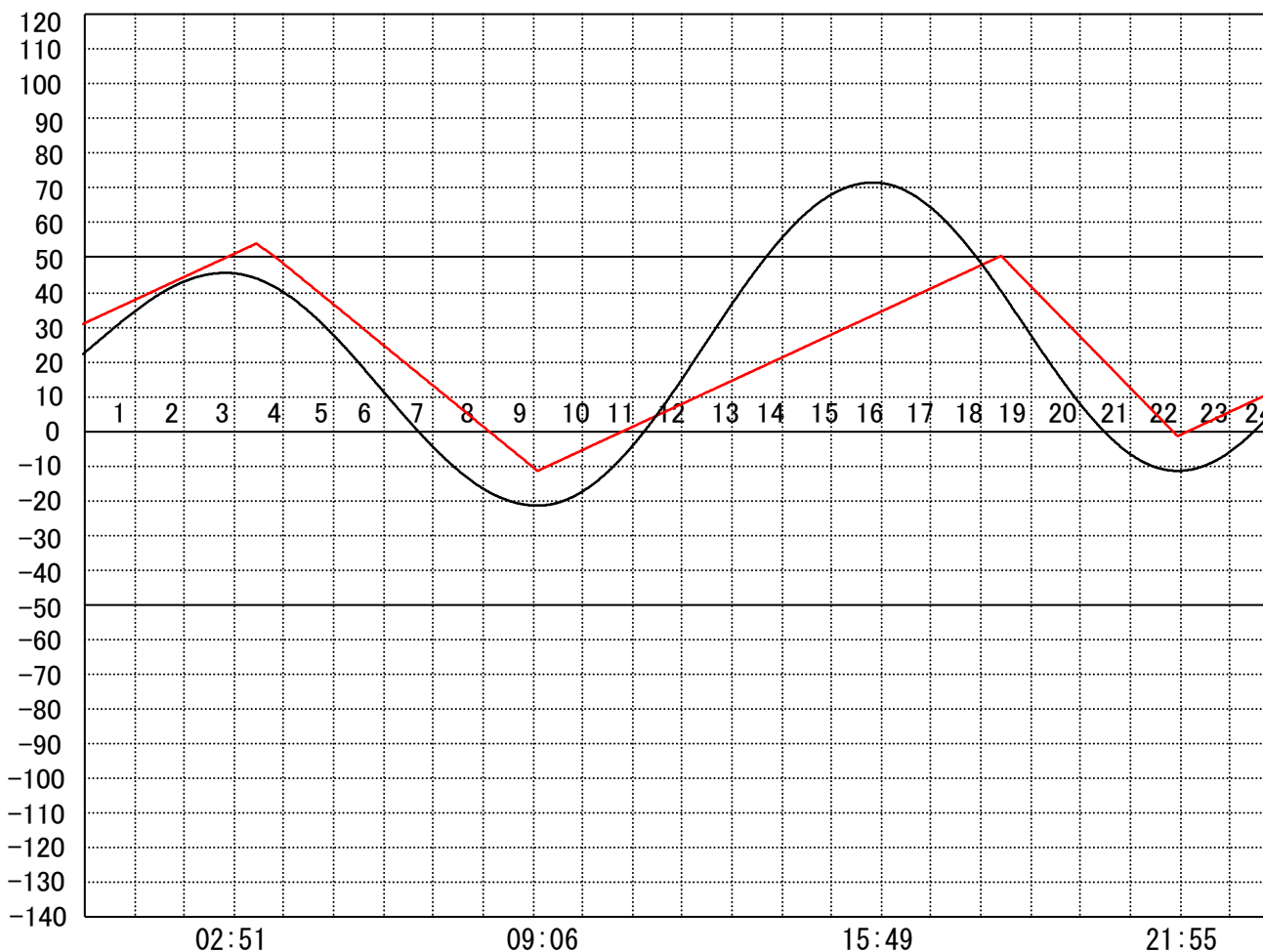
定水位 I T.P      cm  
 "    II T.P        cm  
 最低水位 T.P     cm

**【指定門扉】**

今切                号  
 旧吉                号

**【9時概況】**

上流水位 T.P     cm  
 下流水位 T.P     cm  
 気    温  
 天    候



操作モード 設定時刻 設定水位	今切川	干満 03:50 5H	干満 16:40 5H	
	旧吉野川	"	"	