

# 管 理 日 報

平成 29年 12月 1日 金 曜 日

**【設定水位】**

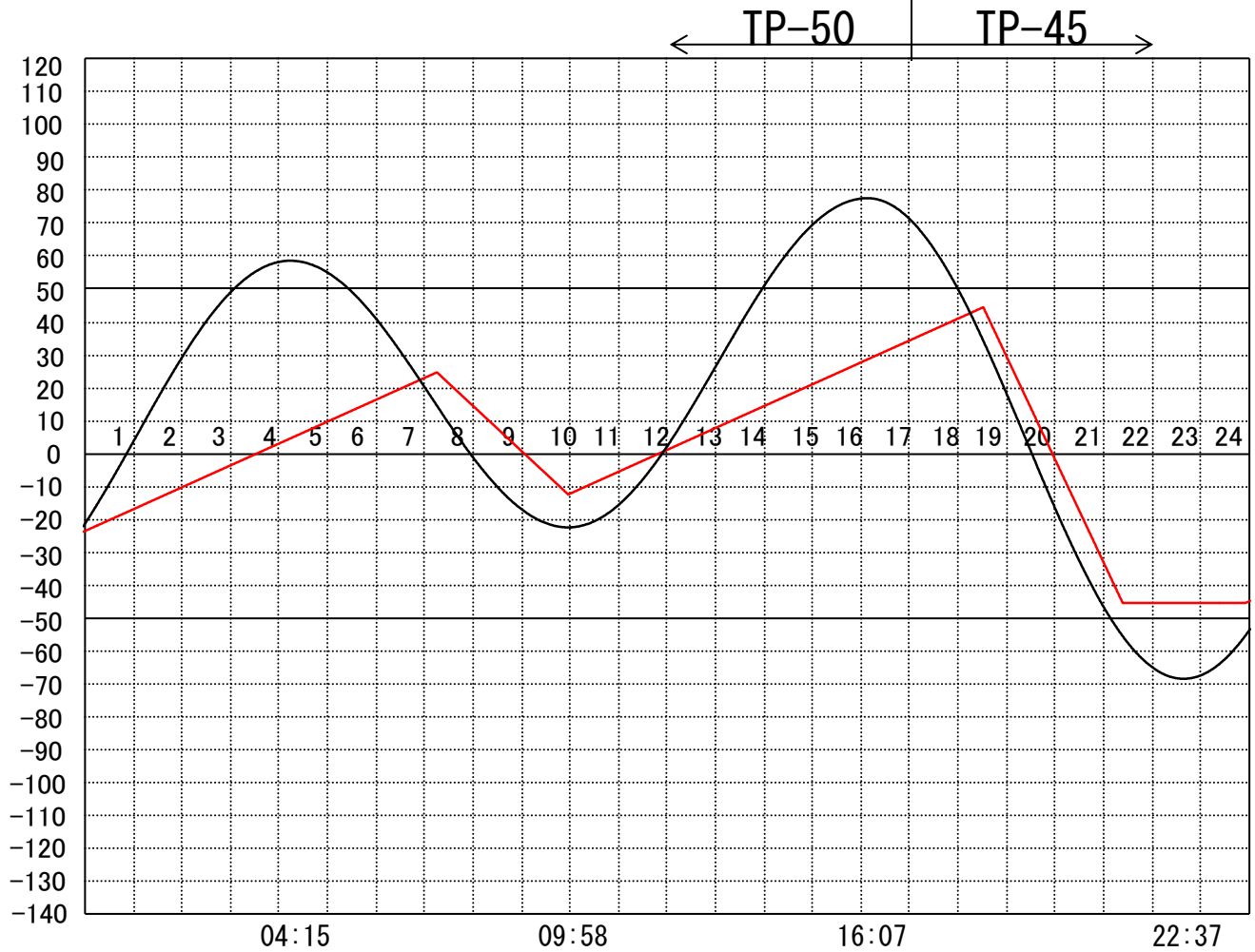
定水位 I T.P cm  
 " II T.P cm  
 最低水位 T.P cm

**【指定門扉】**

今切 号  
 旧吉 号

**【9時概況】**

上流水位 T.P cm  
 下流水位 T.P cm  
 気 温  
 天 候



操作モード	今 切 川
設定時刻	旧 吉 野 川
設定水位	旧 吉 野 川

干満  
05:40 4H

干満  
17:20 5H

〃

〃

# 管 理 日 報

平成 29年 12月 2日 土 曜 日

【設定水位】

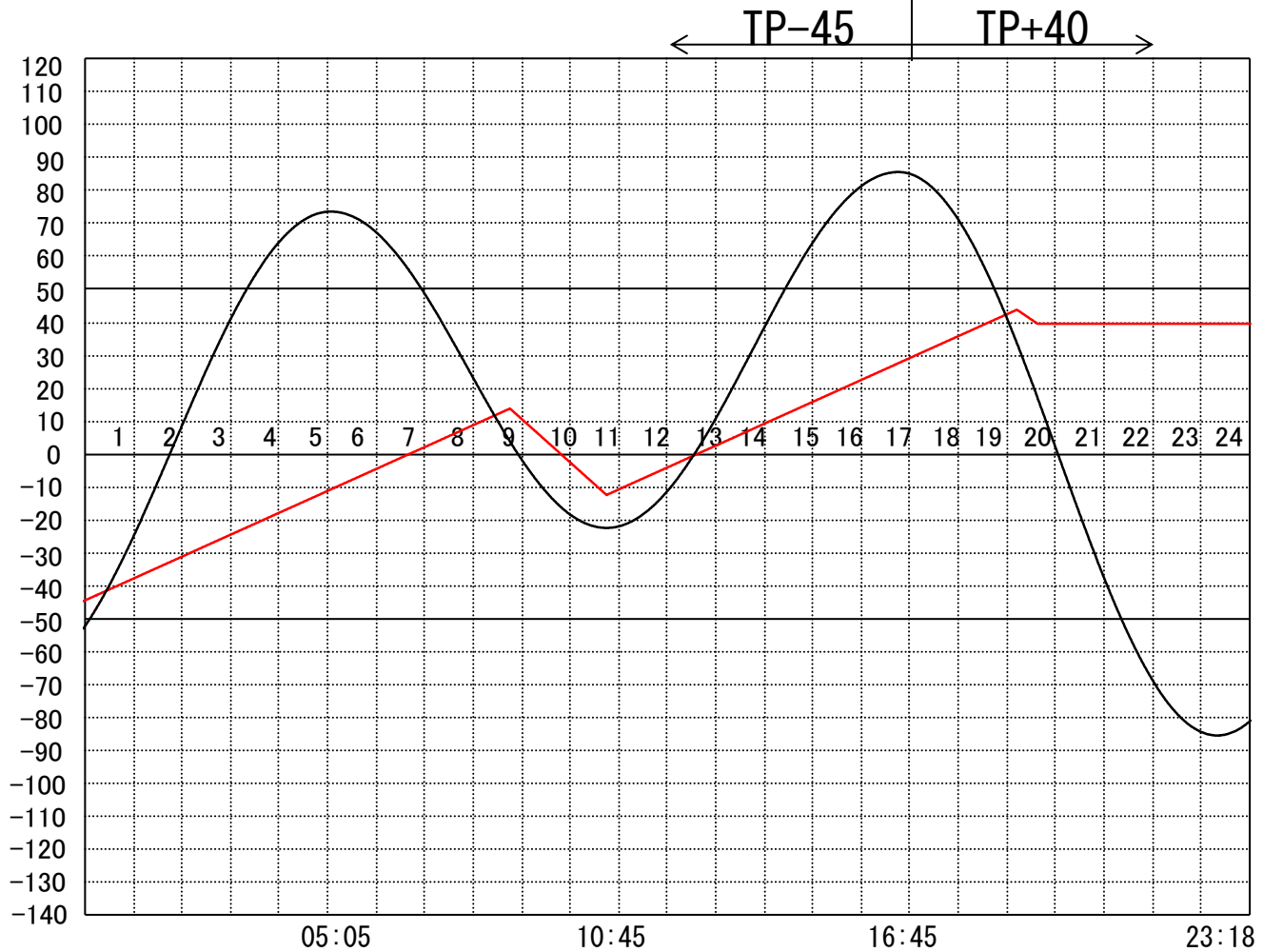
定水位 I T.P cm  
 " II T.P cm  
 最低水位 T.P cm

【指定門扉】

今切 号  
 旧吉 号

【9時概況】

上流水位 T.P cm  
 下流水位 T.P cm  
 気 温  
 天 候



操作モード	今 切 川
設定時刻	
設定水位	旧 吉 野 川

干満	06:30 4H
"	"

# 管 理 日 報

平成 29年 12月 3日 日 曜 日

**【設定水位】**

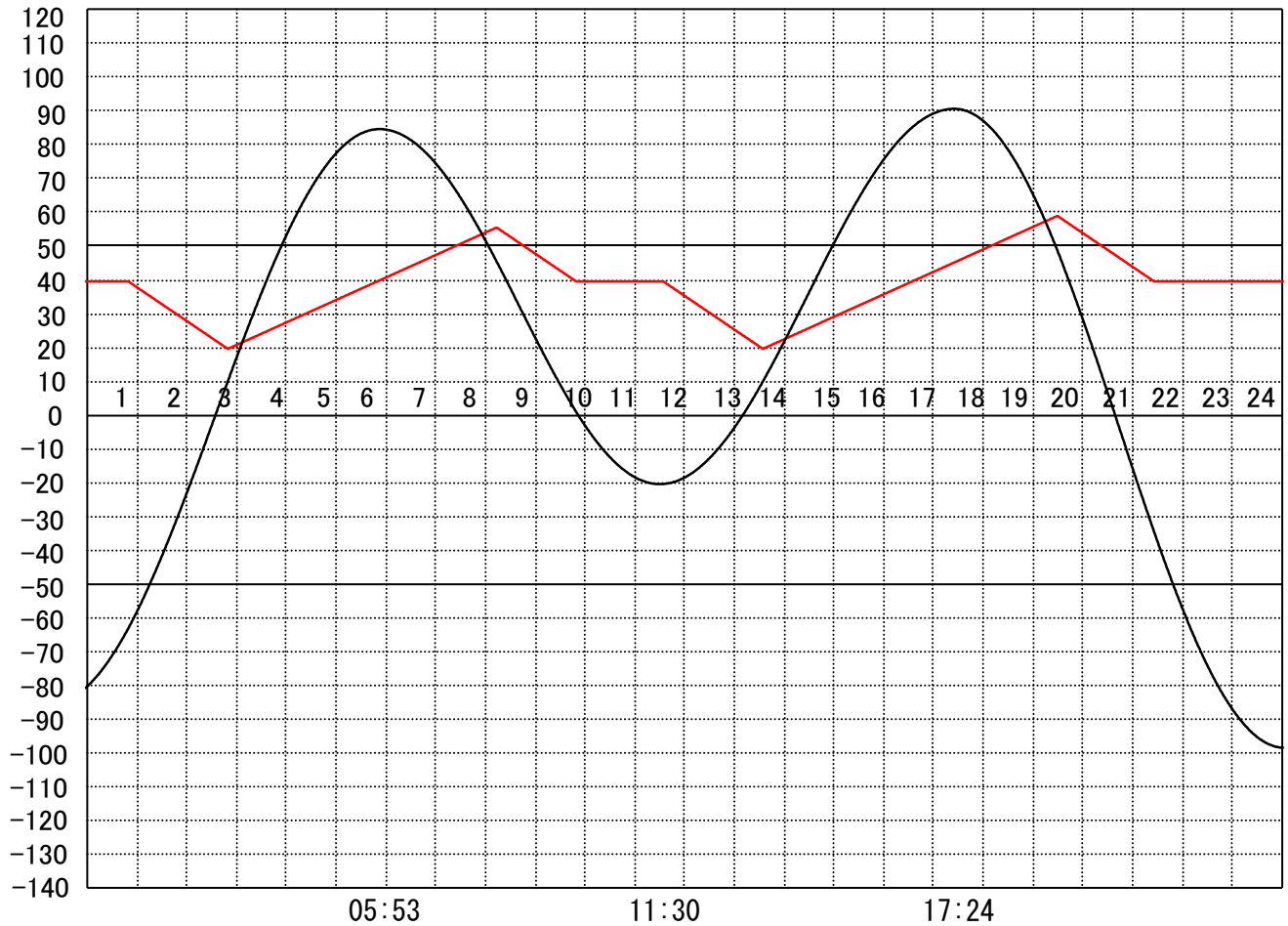
定水位 I T.P      cm  
 "    II T.P        cm  
 最低水位 T.P     cm

**【指定門扉】**

今切                号  
 旧吉                号

**【9時概況】**

上流水位 T.P     cm  
 下流水位 T.P     cm  
 気    温  
 天    候



操作モード	今 切 川		定水位 (Ⅱ)	定水位 (Ⅱ)
設定時刻			00:50 TP+20	11:30 TP+20
設定水位	旧 吉 野 川		"	"

# 管 理 日 報

平成 29年 12月 4日 月 曜日

## 【設定水位】

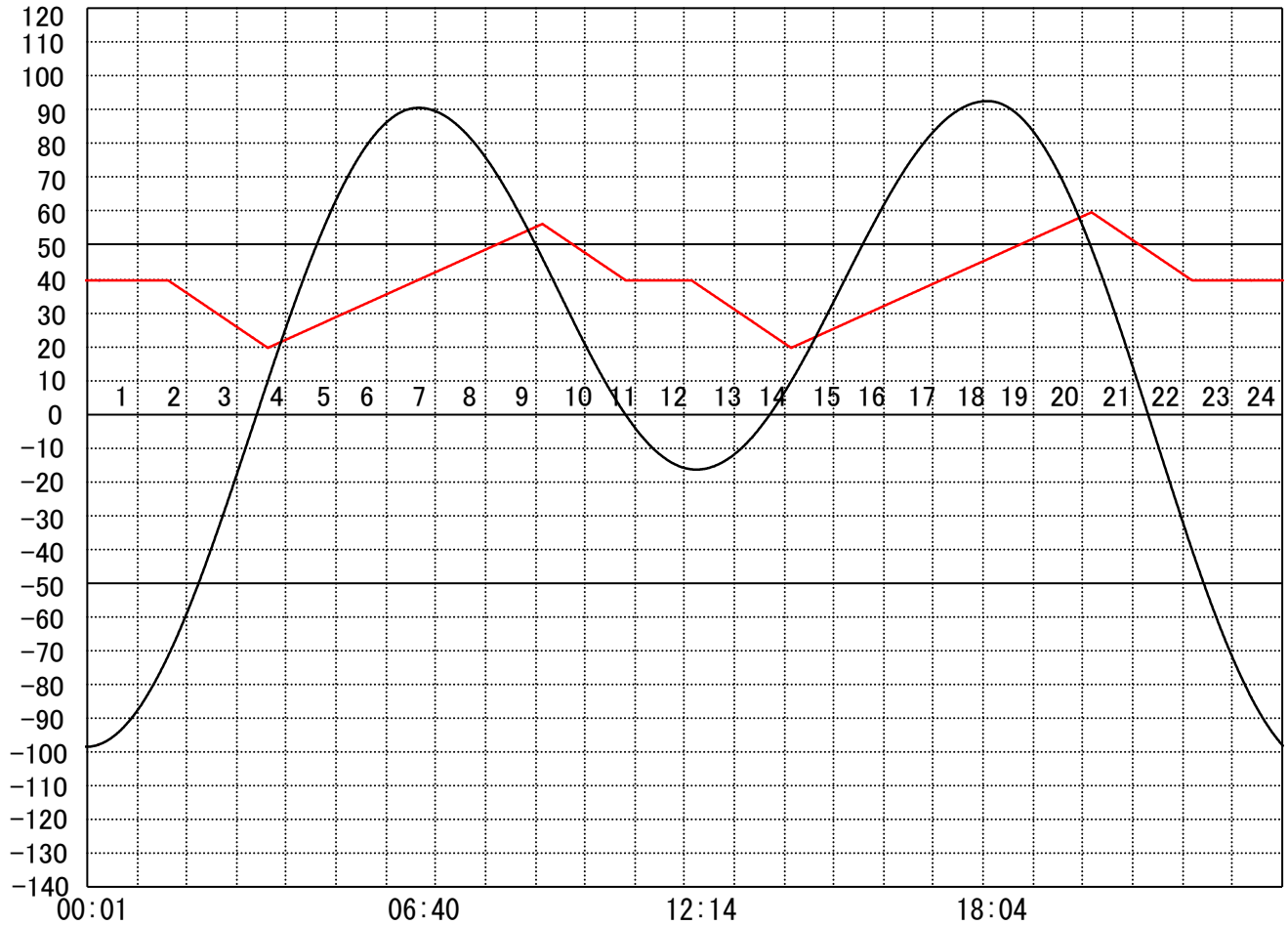
定水位 I T.P cm  
 " II T.P cm  
 最低水位 T.P cm

## 【指定門扉】

今切 号  
 旧吉 号

## 【9時概況】

上流水位 T.P cm  
 下流水位 T.P cm  
 気 温  
 天 候



操作モード	今 切 川
設定時刻	
設定水位	旧 吉 野 川

定水位 (Ⅱ)	01:30	TP+20	定水位 (Ⅱ)	12:00	TP+20
"	"	"	"	"	"

# 管 理 日 報

平成 29年 12月 5日 火 曜 日

【設定水位】

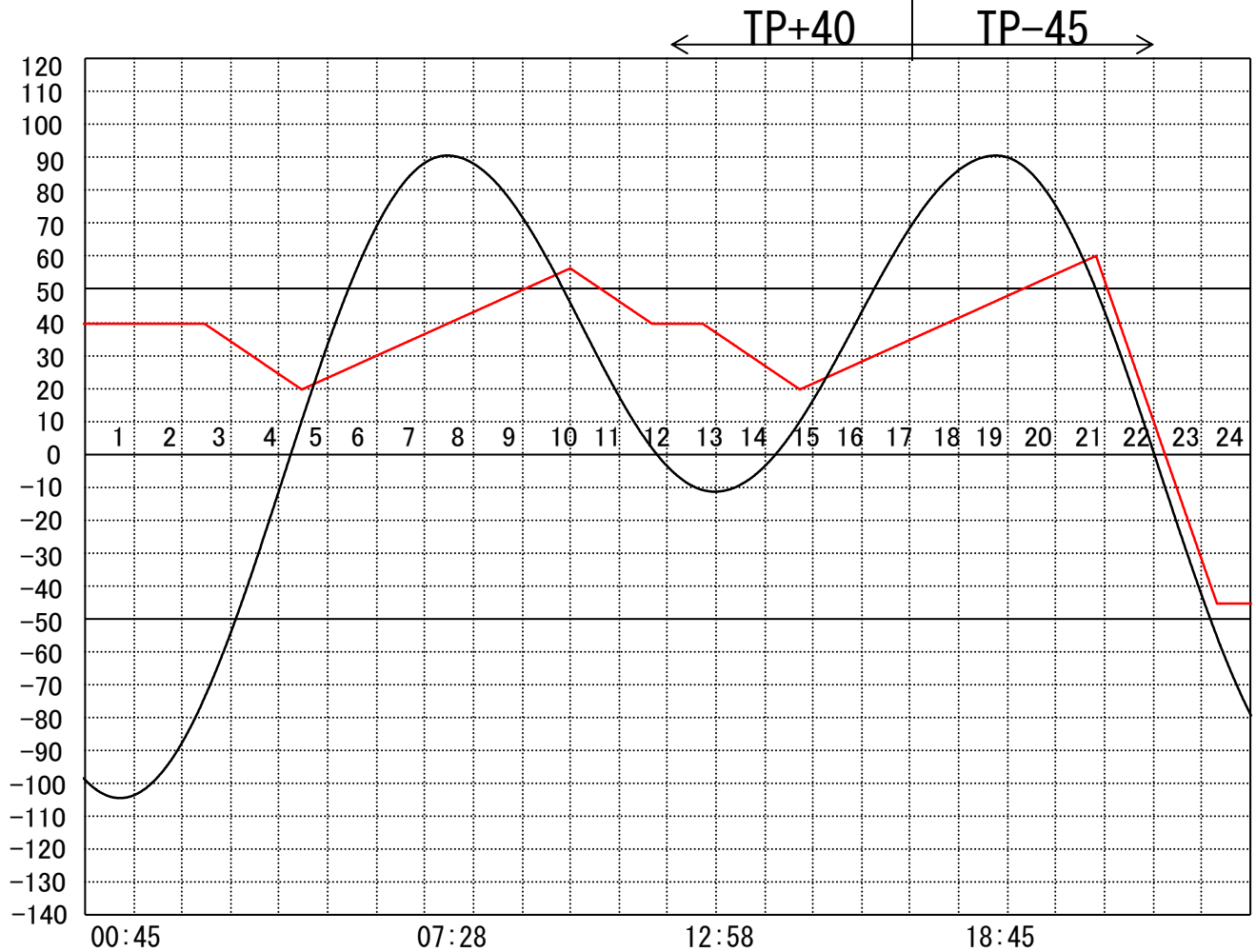
定水位 I T.P cm  
 " II T.P cm  
 最低水位 T.P cm

【指定門扉】

今切 号  
 旧吉 号

【9時概況】

上流水位 T.P cm  
 下流水位 T.P cm  
 気 温  
 天 候



操作モード 設定時刻 設定水位	今 切 川		定水位 (Ⅱ) 02:20 TP+20		定水位 (Ⅱ) 12:40 TP+20		干満 20:10 5H
	旧 吉 野 川		"		"		"

# 管 理 日 報

平成 29年 12月 6日 水 曜 日

【設定水位】

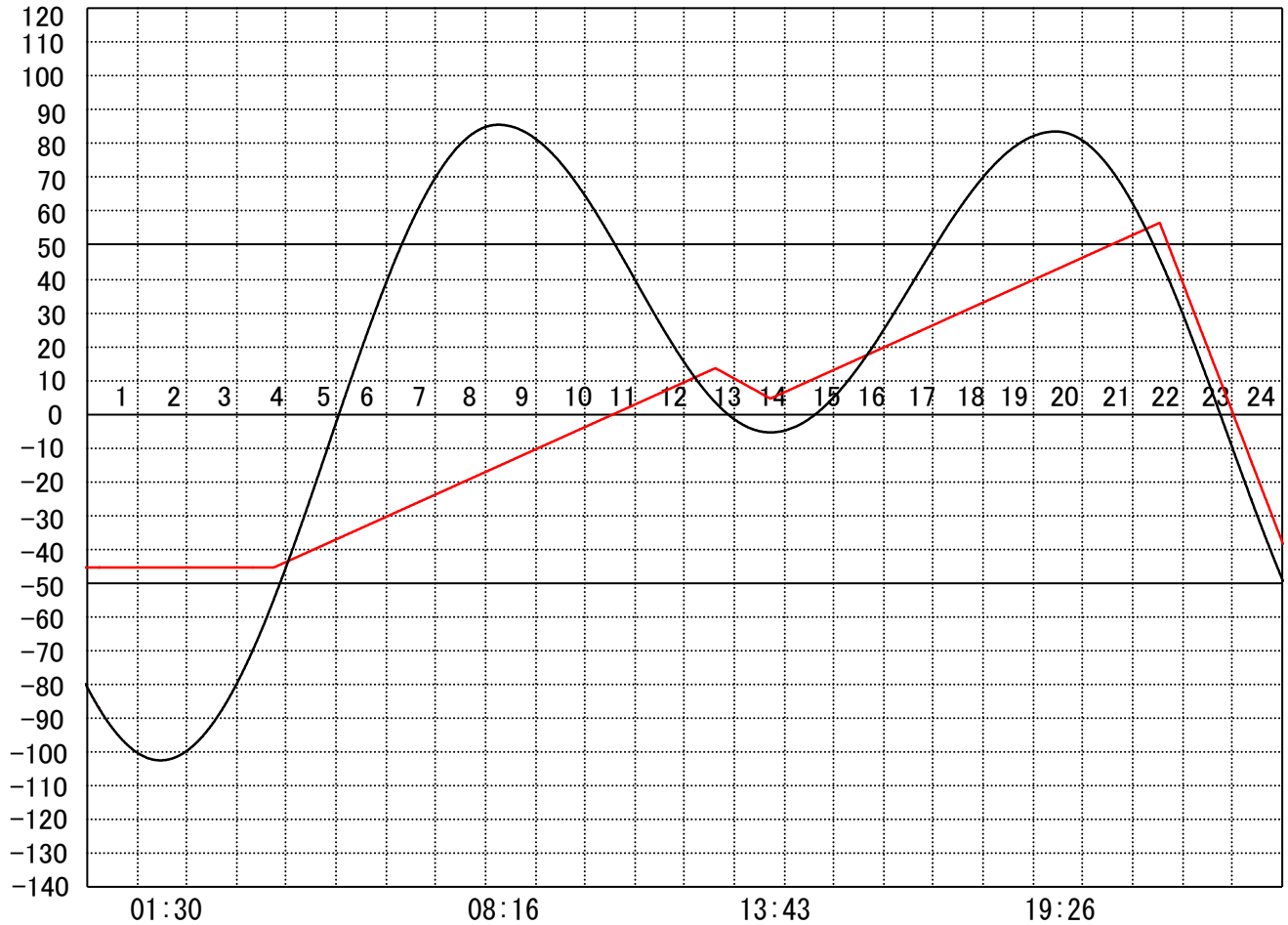
定水位 I T.P cm  
 " II T.P cm  
 最低水位 T.P cm

【指定門扉】

今切 号  
 旧吉 号

【9時概況】

上流水位 T.P cm  
 下流水位 T.P cm  
 気 温  
 天 候



操作モード	今 切 川			干満
設定時刻				20:00 6H
設定水位	旧 吉 野 川			"

# 管 理 日 報

平成 29年 12月 7日 木 曜 日

【設定水位】

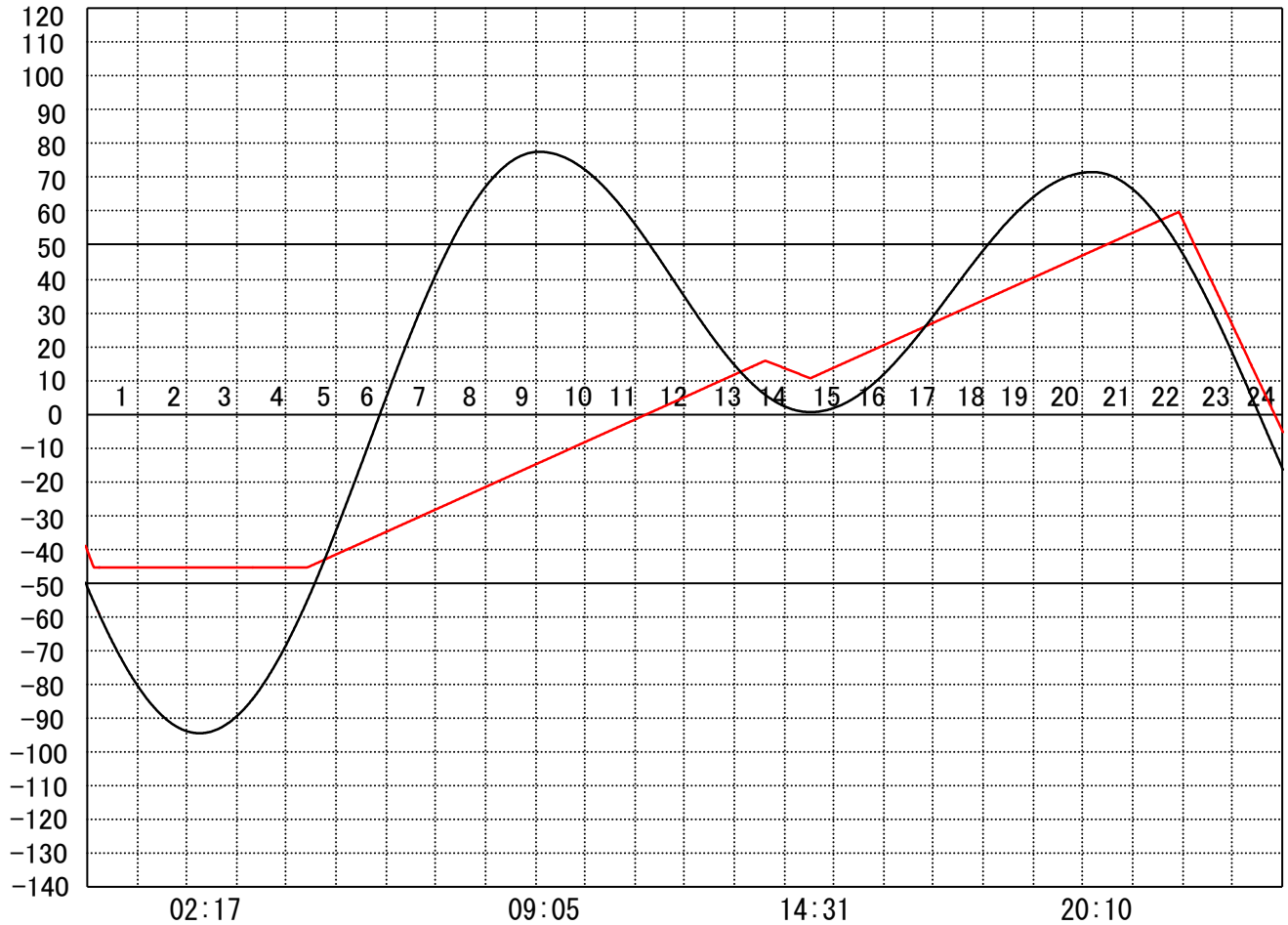
定水位 I T.P cm  
 " II T.P cm  
 最低水位 T.P cm

【指定門扉】

今切 号  
 旧吉 号

【9時概況】

上流水位 T.P cm  
 下流水位 T.P cm  
 気 温  
 天 候



操作モード	今 切 川
設定時刻	
設定水位	旧 吉 野 川

干満  
20:50 6H  
"

# 管 理 日 報

平成 29年 12月 8日 金 曜 日

【設定水位】

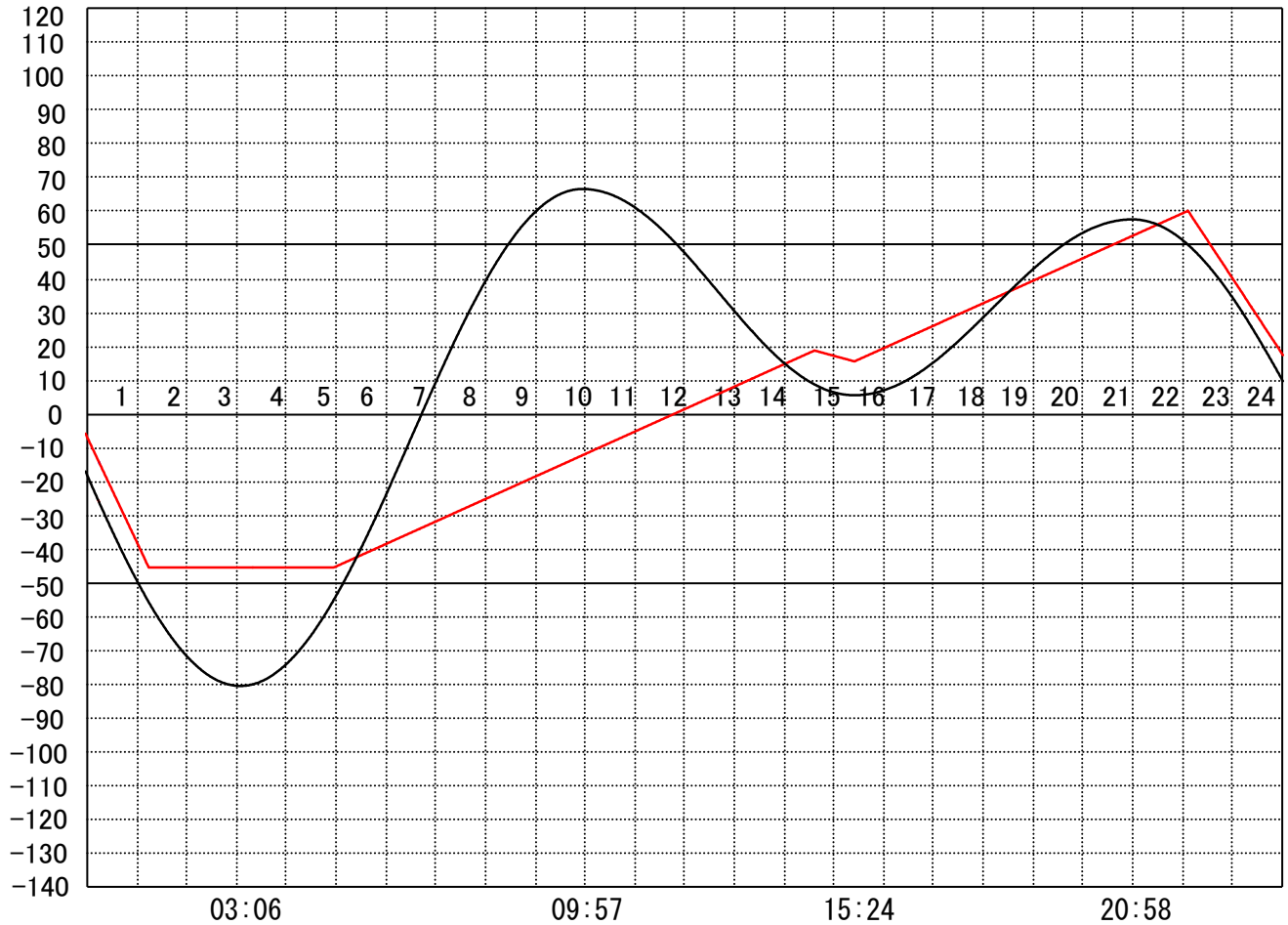
定水位 I T.P cm  
 " II T.P cm  
 最低水位 T.P cm

【指定門扉】

今切 号  
 旧吉 号

【9時概況】

上流水位 T.P cm  
 下流水位 T.P cm  
 気 温  
 天 候



操作モード	今 切 川
設定時刻	
設定水位	旧 吉 野 川

干 満  
 21:40 6H  
 "



# 管 理 日 報

平成 29年 12月 9日 土 曜 日

【設定水位】

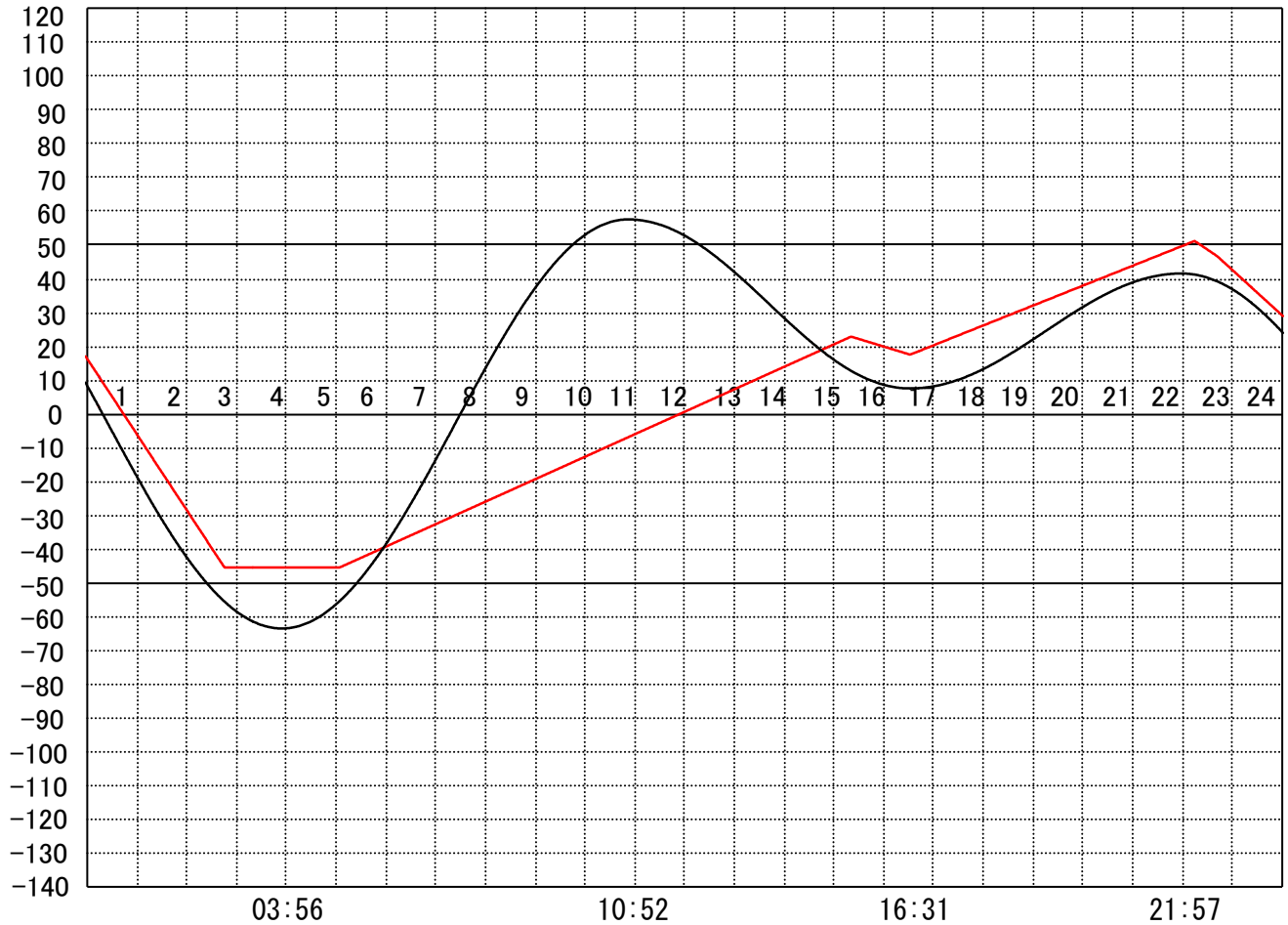
定水位 I T.P cm  
 " II T.P cm  
 最低水位 T.P cm

【指定門扉】

今切 号  
 旧吉 号

【9時概況】

上流水位 T.P cm  
 下流水位 T.P cm  
 気 温  
 天 候



操作モード	今 切 川
設定時刻	
設定水位	旧 吉 野 川

干満  
 22:40 6H  
 "

# 管 理 日 報

平成 29年 12月 10日 日曜日

【設定水位】

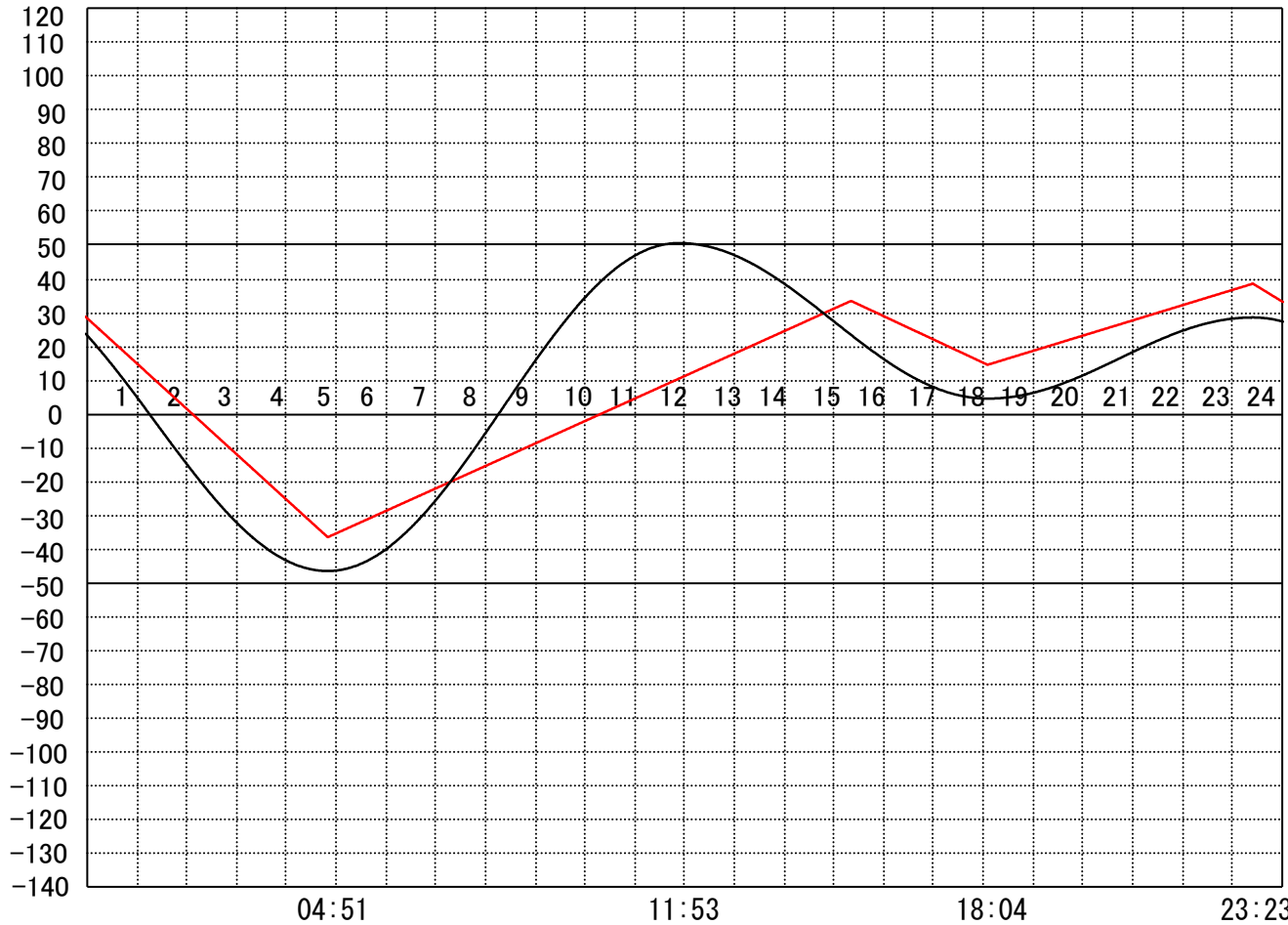
定水位 I T.P cm  
 " II T.P cm  
 最低水位 T.P cm

【指定門扉】

今切 号  
 旧吉 号

【9時概況】

上流水位 T.P cm  
 下流水位 T.P cm  
 気 温  
 天 候



操作モード	今 切 川
設定時刻	
設定水位	旧 吉 野 川

# 管 理 日 報

平成 29年 12月 11日 月 曜日

【設定水位】

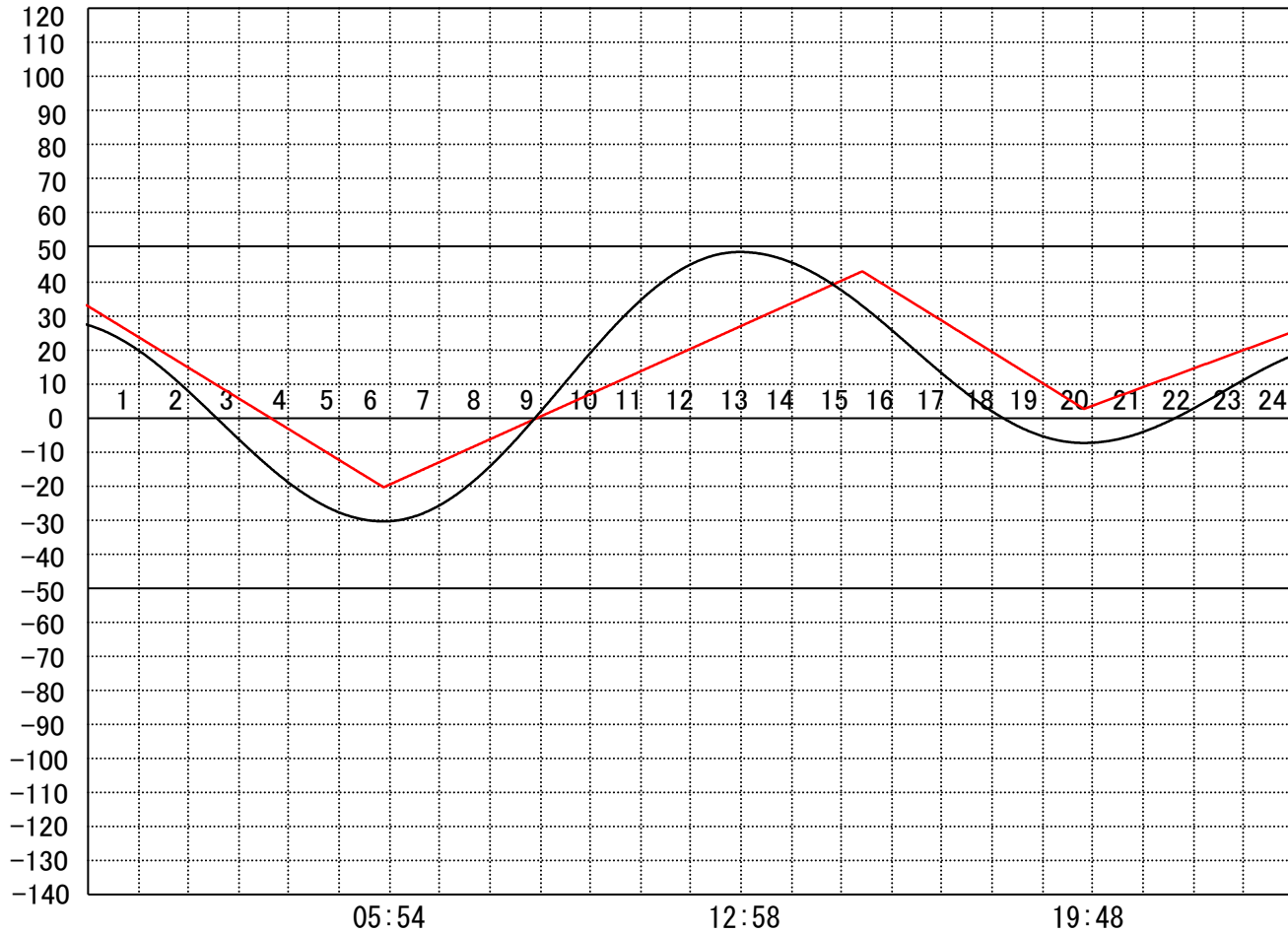
定水位 I T.P cm  
 " II T.P cm  
 最低水位 T.P cm

【指定門扉】

今切 号  
 旧吉 号

【9時概況】

上流水位 T.P cm  
 下流水位 T.P cm  
 気 温  
 天 候



操作モード	今 切 川
設定時刻	
設定水位	旧 吉 野 川

# 管 理 日 報

平成 29年 12月 12日 火 曜 日

## 【設定水位】

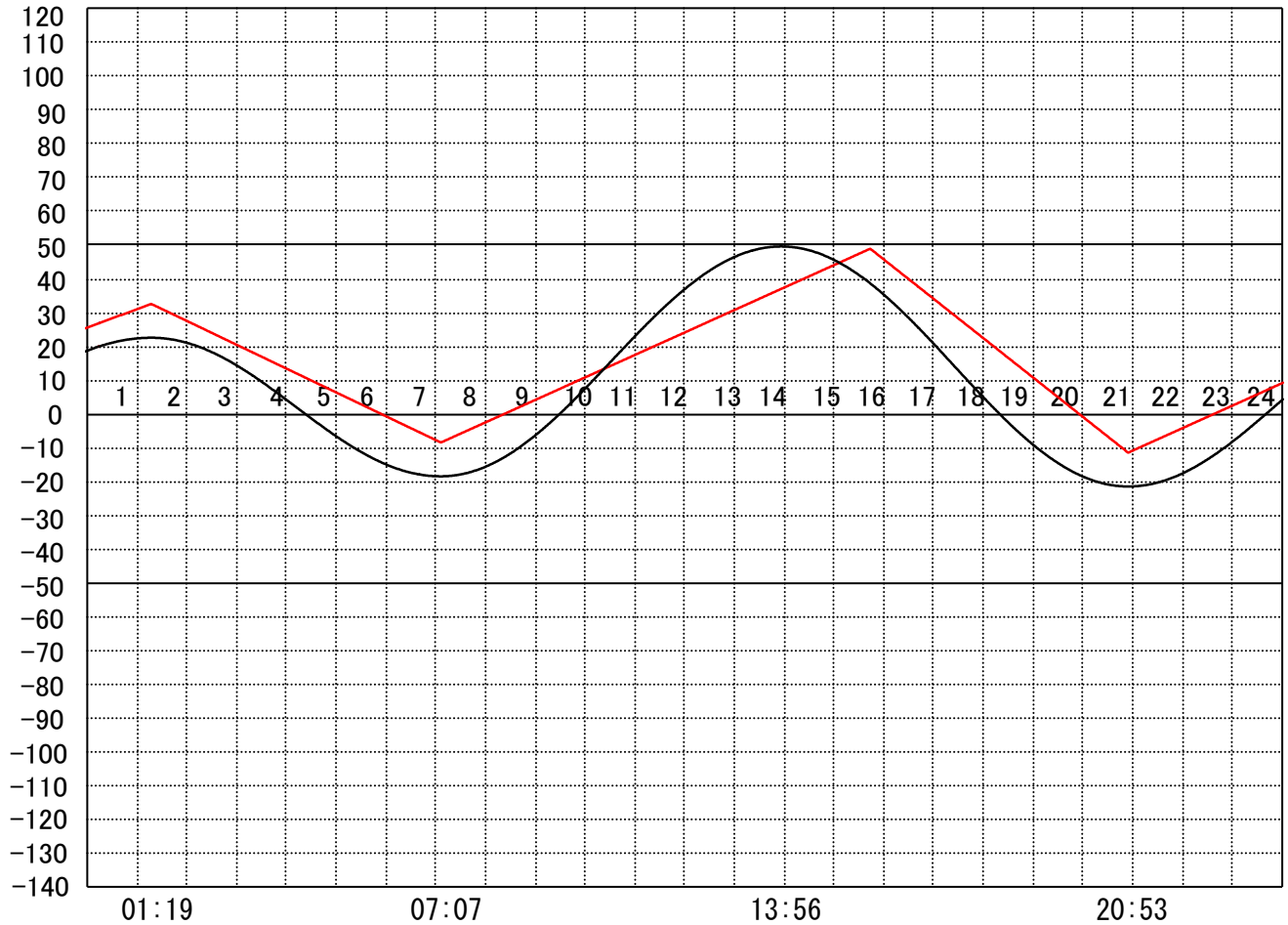
定水位 I T.P cm  
 " II T.P cm  
 最低水位 T.P cm

## 【指定門扉】

今切 号  
 旧吉 号

## 【9時概況】

上流水位 T.P cm  
 下流水位 T.P cm  
 気 温  
 天 候



操作モード	今 切 川
設定時刻	
設定水位	旧 吉 野 川

干満  
14:40 6H

”

# 管 理 日 報

平成 29年 12月 13日 水曜日

【設定水位】

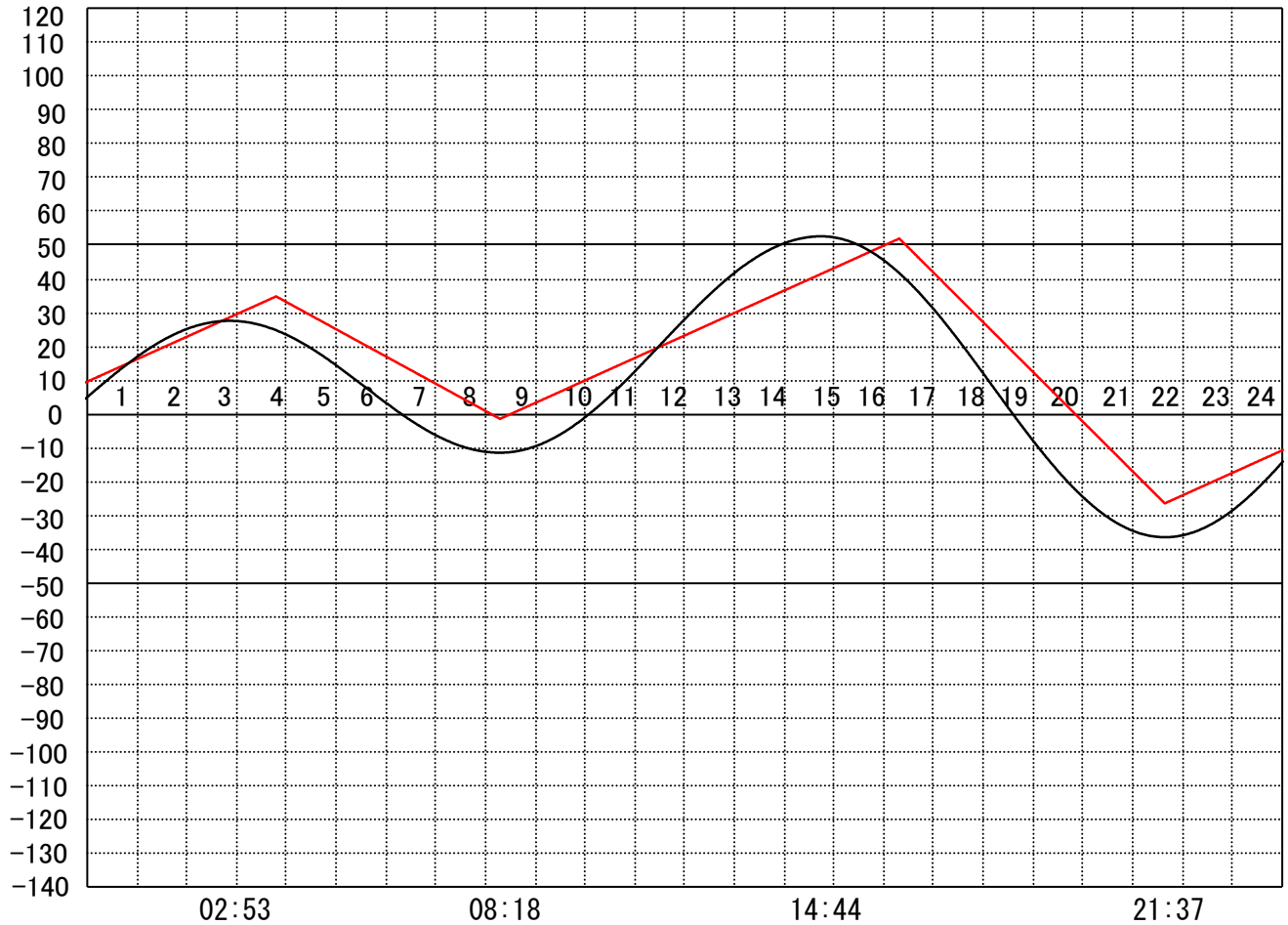
定水位 I T.P cm  
 " II T.P cm  
 最低水位 T.P cm

【指定門扉】

今切 号  
 旧吉 号

【9時概況】

上流水位 T.P cm  
 下流水位 T.P cm  
 気 温  
 天 候



操作モード	今 切 川
設定時刻	
設定水位	旧 吉 野 川

干満	15:20 6H
"	"

# 管 理 日 報

平成 29年 12月 14日 木曜日

## 【設定水位】

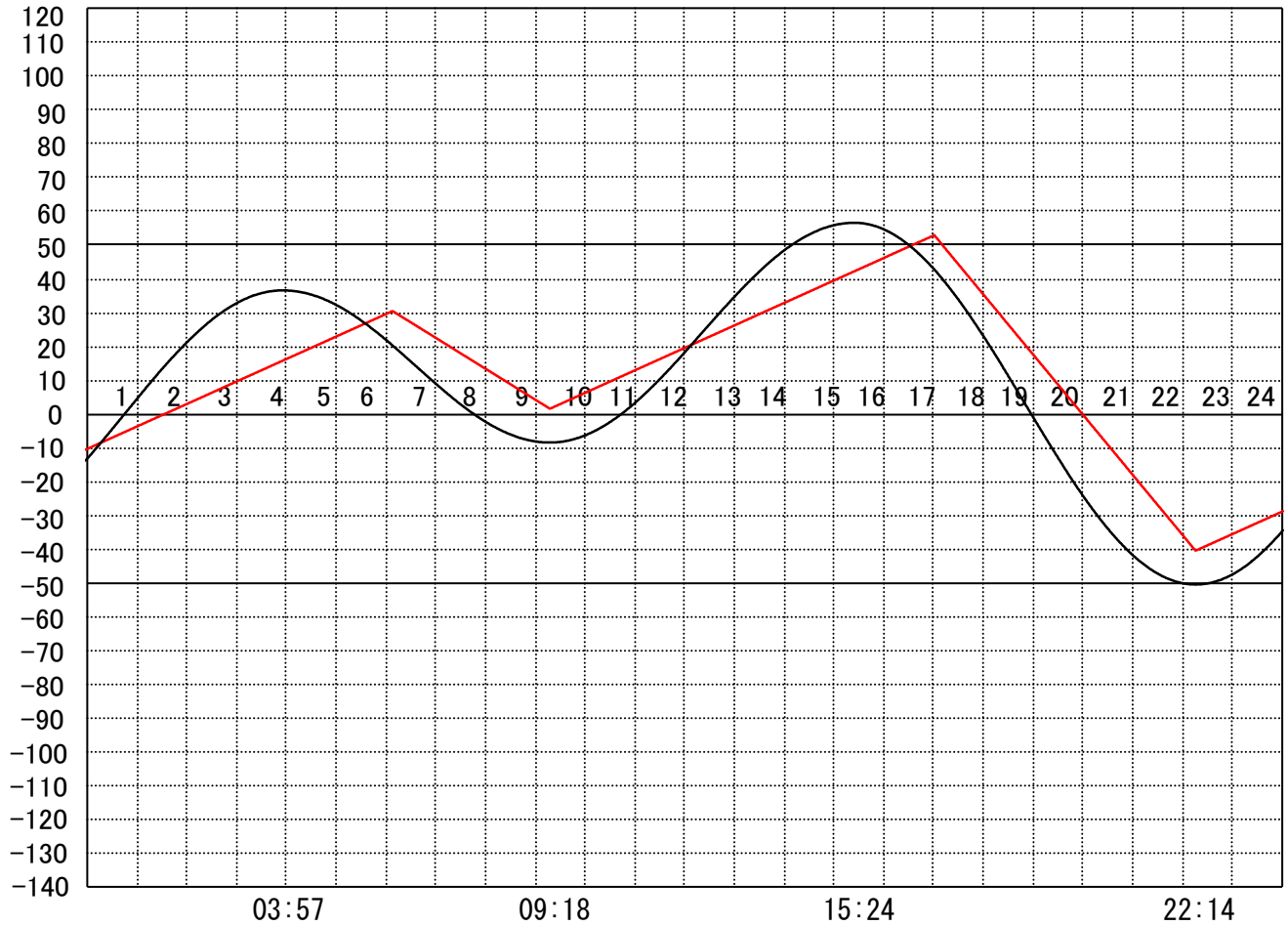
定水位 I T.P cm  
 " II T.P cm  
 最低水位 T.P cm

## 【指定門扉】

今切 号  
 旧吉 号

## 【9時概況】

上流水位 T.P cm  
 下流水位 T.P cm  
 気 温  
 天 候



操作モード	今 切 川
設定時刻	
設定水位	旧 吉 野 川

干満	16:00 6H
"	"

# 管 理 日 報

平成 29年 12月 15日 金曜日

【設定水位】

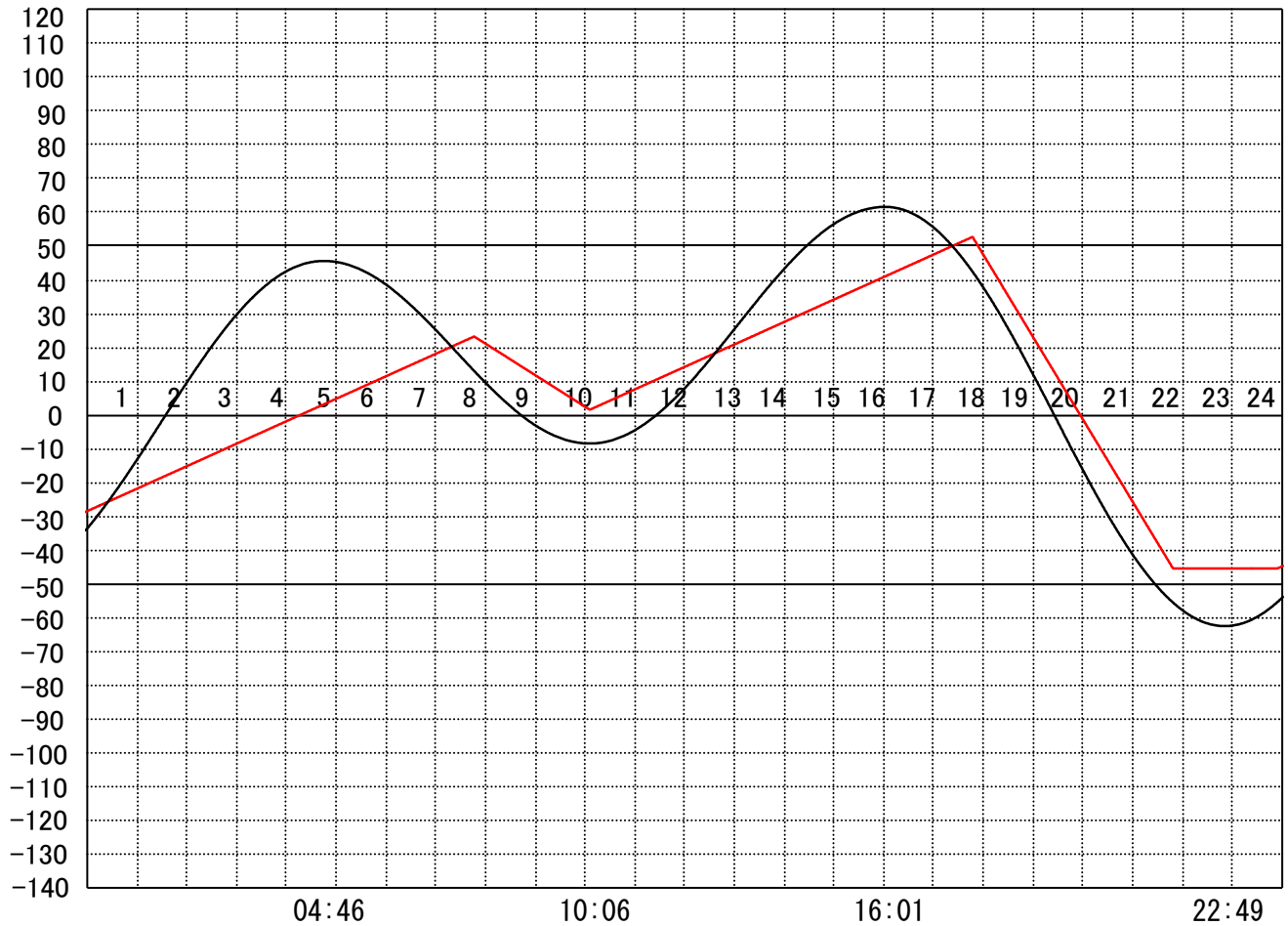
定水位 I T.P cm  
 " II T.P cm  
 最低水位 T.P cm

【指定門扉】

今切 号  
 旧吉 号

【9時概況】

上流水位 T.P cm  
 下流水位 T.P cm  
 気 温  
 天 候



操作モード	今 切 川		干満	
設定時刻			17:30 5H	
設定水位	旧 吉 野 川		"	

# 管 理 日 報

平成 29年 12月 16日 土 曜 日

【設定水位】

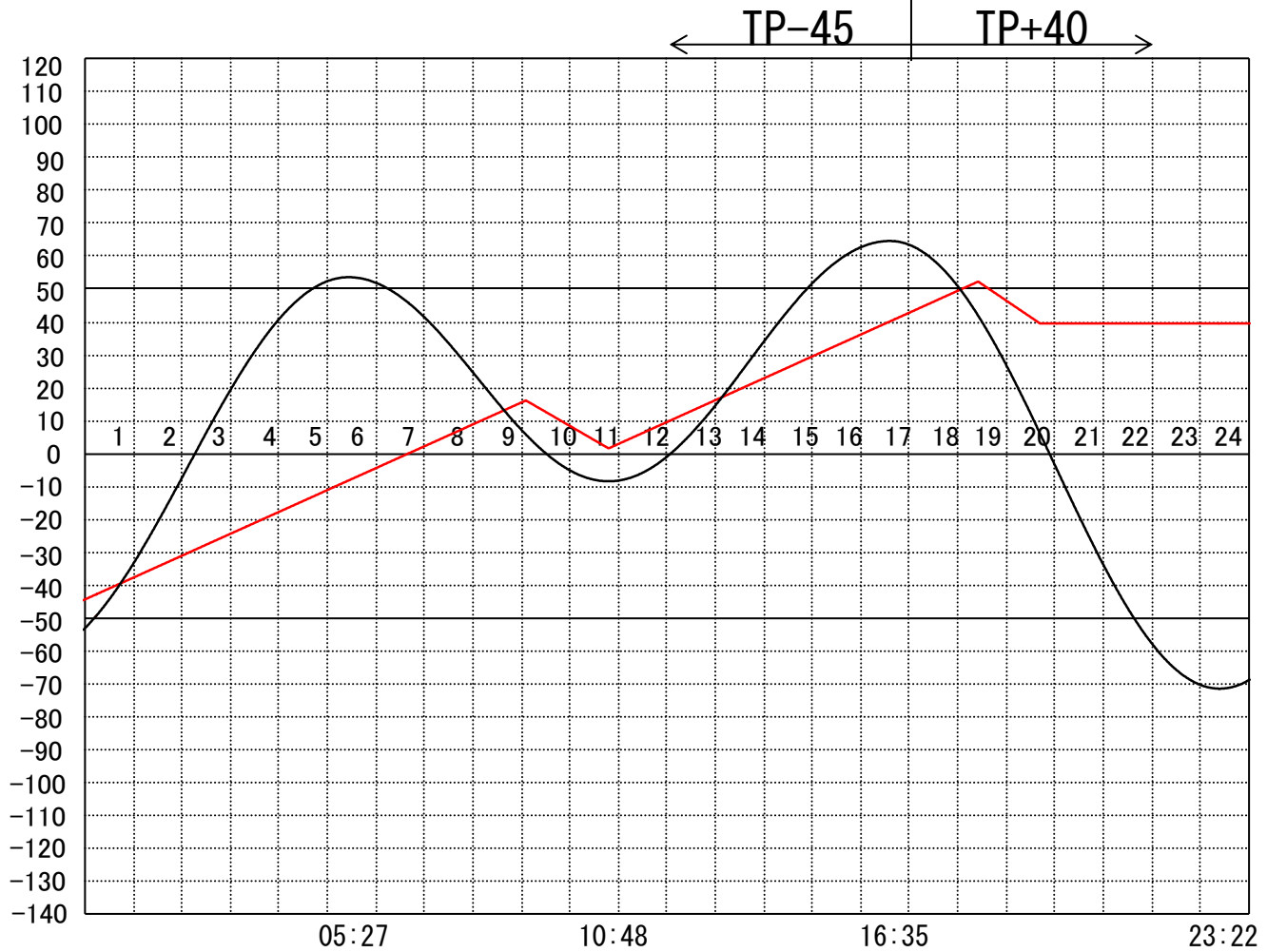
定水位 I T.P cm  
 " II T.P cm  
 最低水位 T.P cm

【指定門扉】

今切 号  
 旧吉 号

【9時概況】

上流水位 T.P cm  
 下流水位 T.P cm  
 気 温  
 天 候



操作モード	今 切 川
設定時刻	
設定水位	旧 吉 野 川



# 管 理 日 報

平成 29年 12月 17日 日曜日

**【設定水位】**

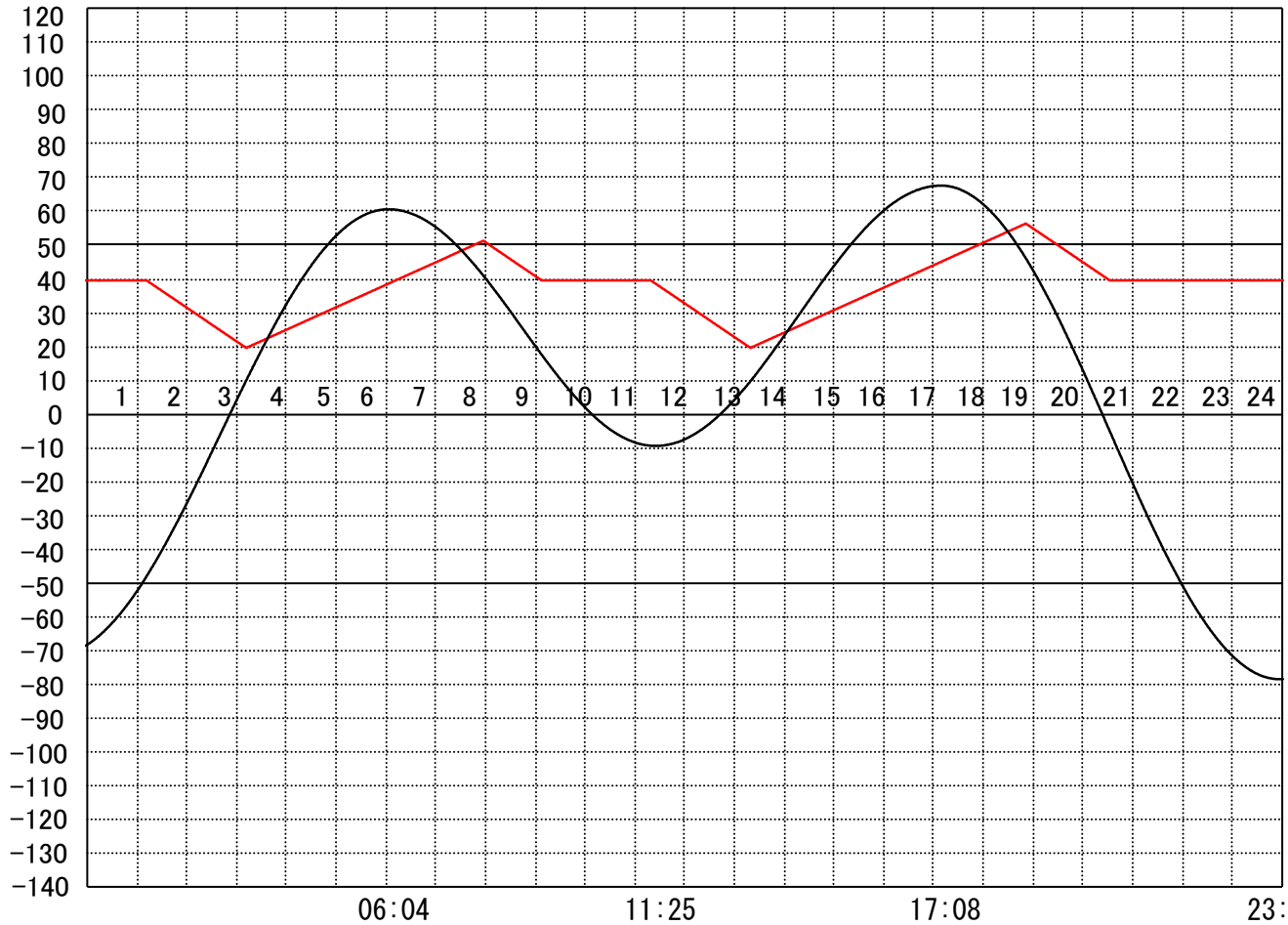
定水位 I T.P      cm  
 "    II T.P      cm  
 最低水位 T.P      cm

**【指定門扉】**

今切                  号  
 旧吉                  号

**【9時概況】**

上流水位 T.P      cm  
 下流水位 T.P      cm  
 気      温  
 天      候



操作モード	今切川		定水位 (Ⅱ)	定水位 (Ⅱ)	
	設定時刻		01:10 TP+20	11:10 TP+20	
設定水位	旧吉野川		"	"	

# 管 理 日 報

平成 29年 12月 18日 月 曜日

**【設定水位】**

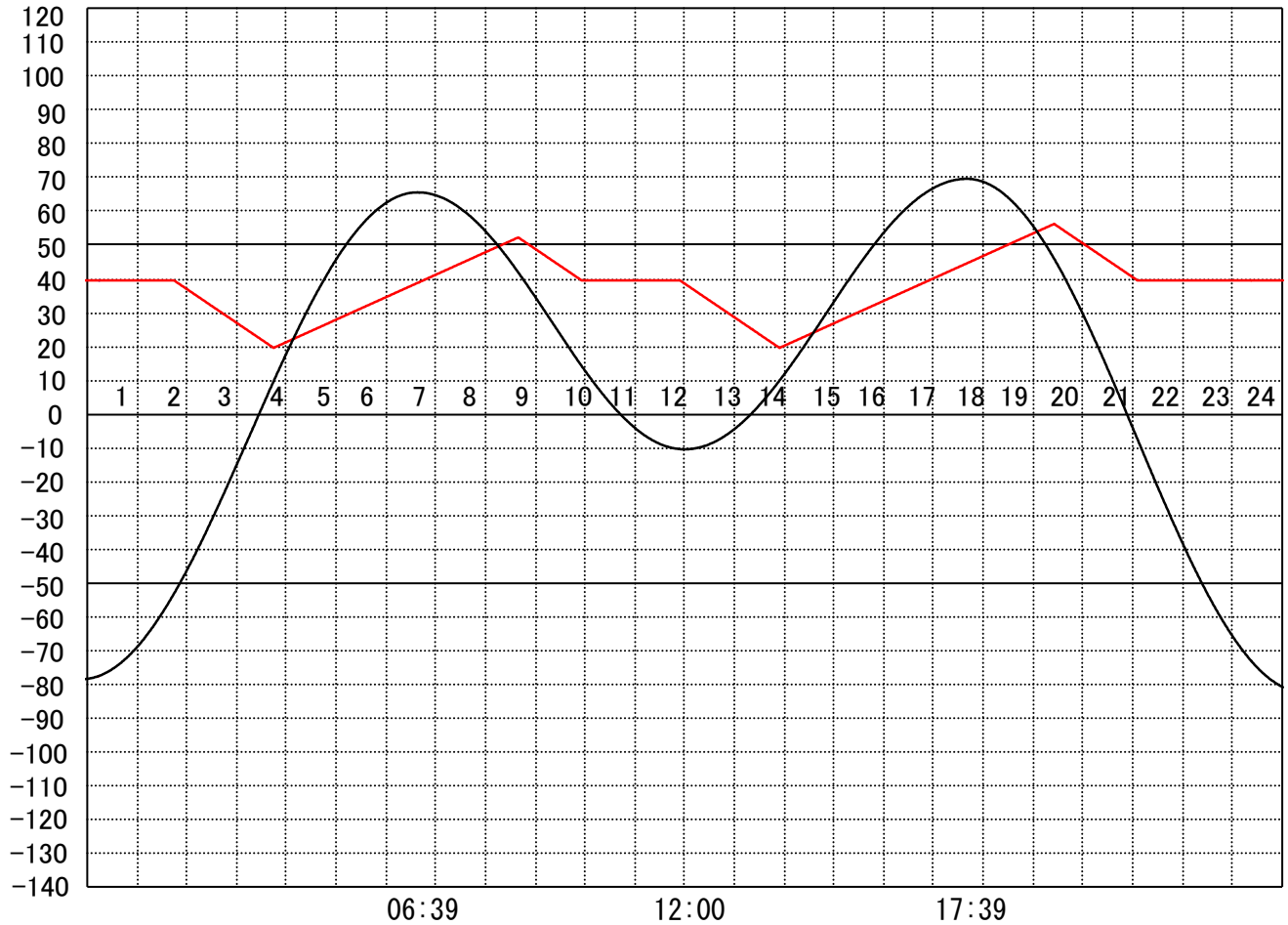
定水位 I T.P      cm  
 "    II T.P        cm  
 最低水位 T.P     cm

**【指定門扉】**

今切                号  
 旧吉                号

**【9時概況】**

上流水位 T.P     cm  
 下流水位 T.P     cm  
 気    温  
 天    候



操作モード	今 切 川
設定時刻	
設定水位	旧 吉 野 川

定水位 (Ⅱ)	01:40	TP+20	定水位 (Ⅱ)	11:50	TP+20
	"			"	

# 管 理 日 報

平成 29年 12月 19日 火 曜 日

**【設定水位】**

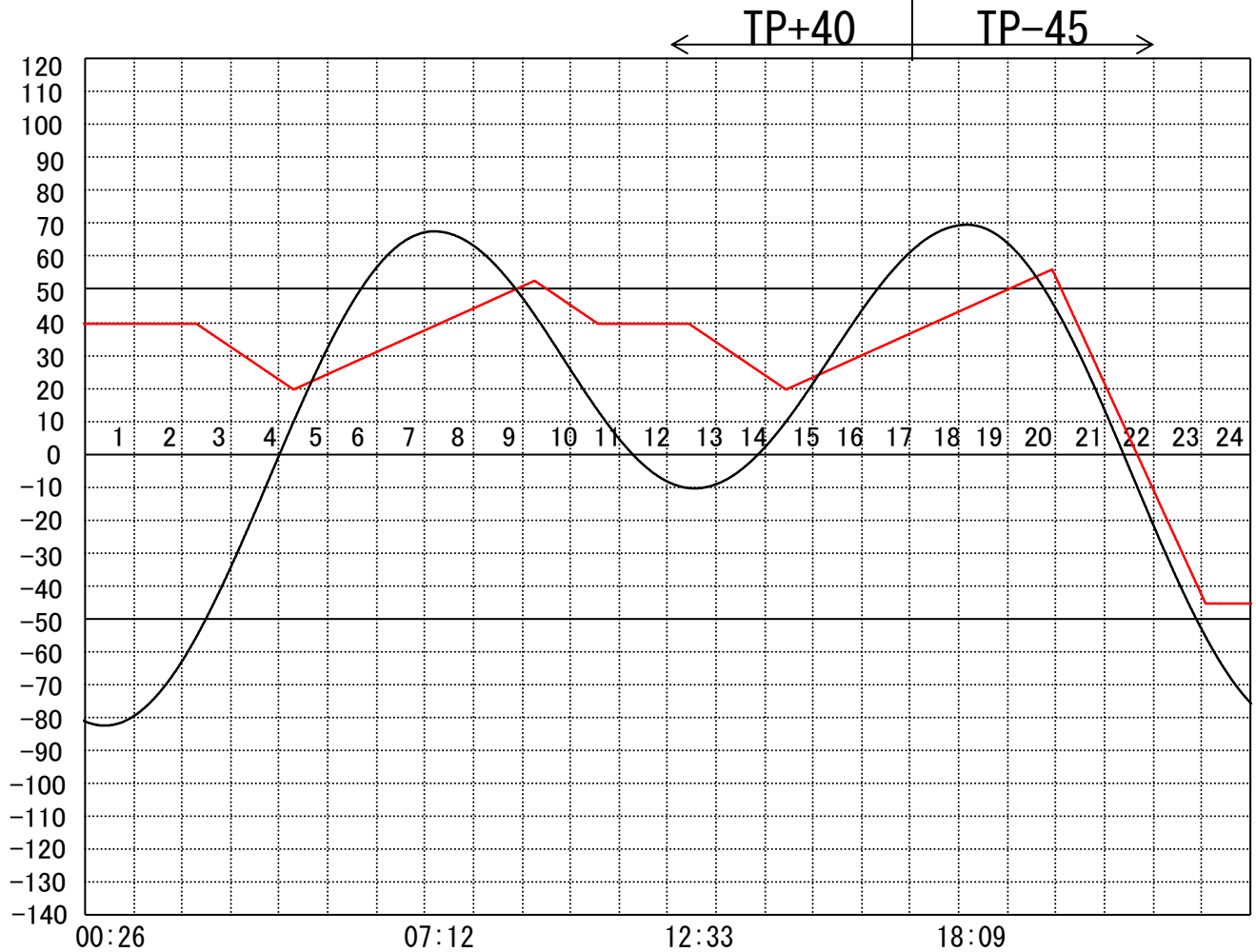
定水位 I T.P      cm  
 "    II T.P      cm  
 最低水位 T.P    cm

**【指定門扉】**

今切              号  
 旧吉              号

**【9時概況】**

上流水位 T.P    cm  
 下流水位 T.P    cm  
 気    温  
 天    候



操作モード	今 切 川		定水位 (Ⅱ) 02:10 TP+20	定水位 (Ⅱ) 12:20 TP+20	干満 18:40 6H
	設定時刻	旧 吉 野 川	"	"	"
設定水位					

# 管 理 日 報

平成 29年 12月 20日 水曜日

【設定水位】

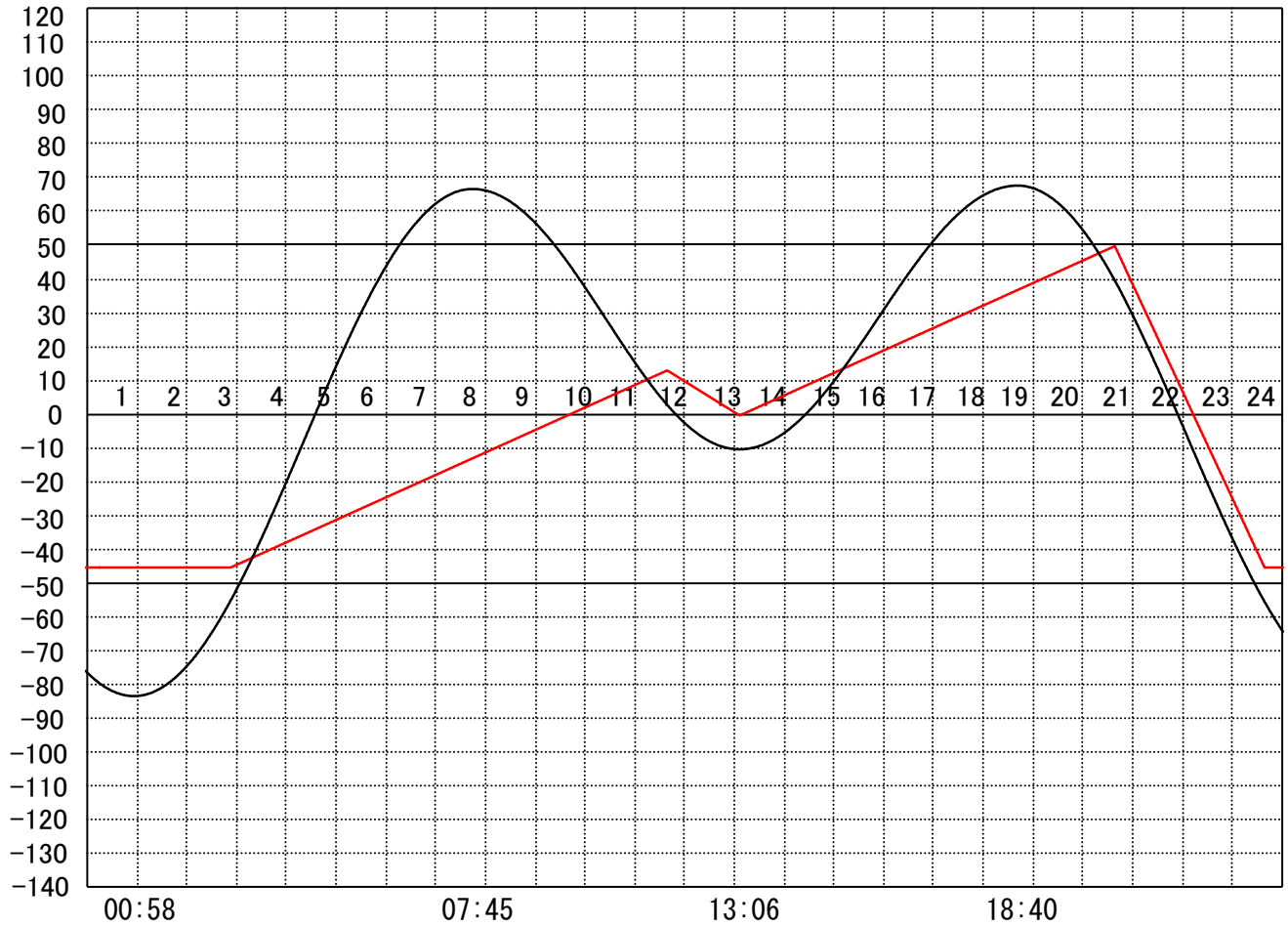
定水位 I T.P cm  
 " II T.P cm  
 最低水位 T.P cm

【指定門扉】

今切 号  
 旧吉 号

【9時概況】

上流水位 T.P cm  
 下流水位 T.P cm  
 気 温  
 天 候



操作モード	今 切 川
設定時刻	
設定水位	旧 吉 野 川

干満  
 19:10 6H  
 "

# 管 理 日 報

平成 29年 12月 21日 木曜日

【設定水位】

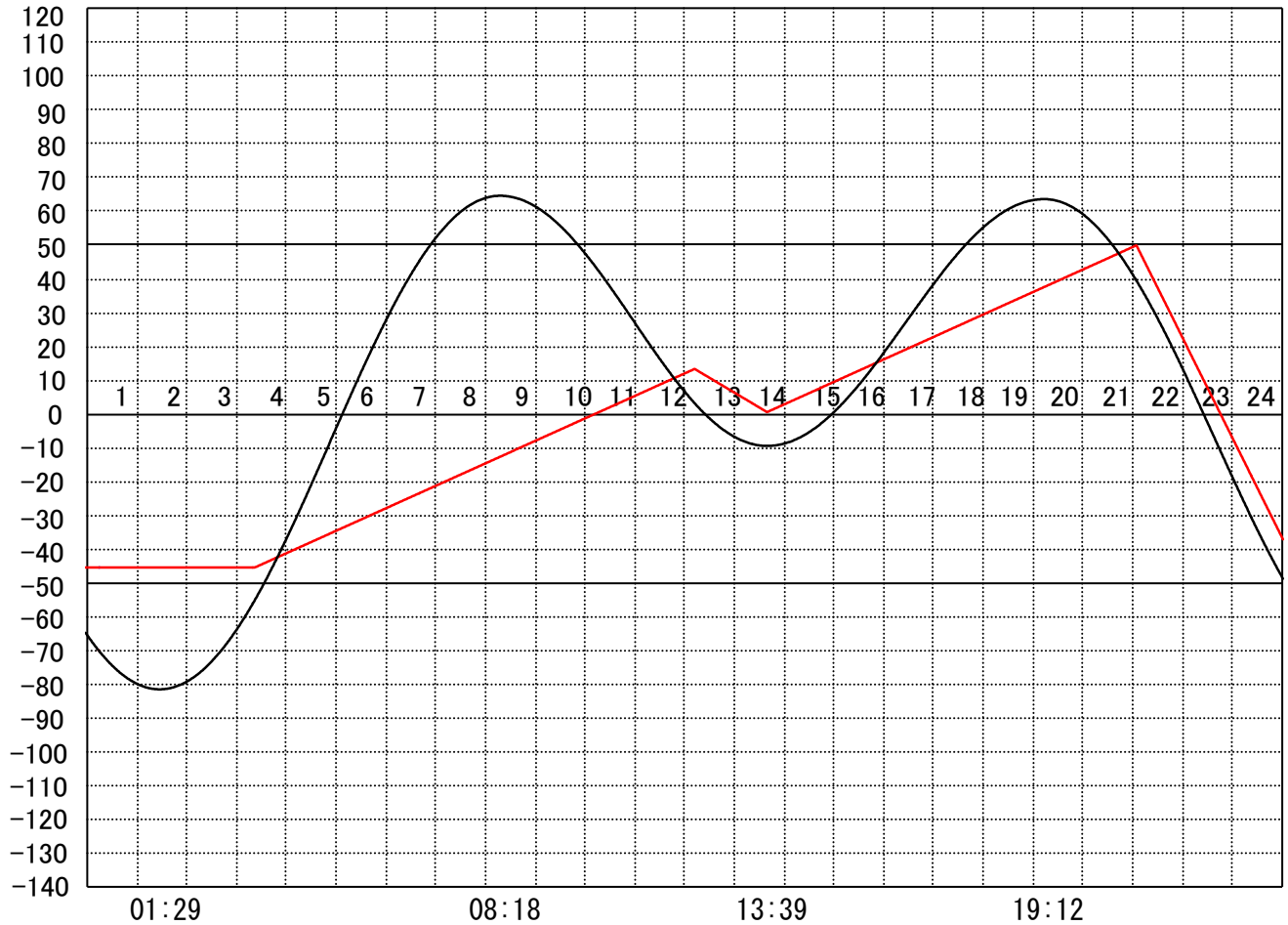
定水位 I T.P cm  
 " II T.P cm  
 最低水位 T.P cm

【指定門扉】

今切 号  
 旧吉 号

【9時概況】

上流水位 T.P cm  
 下流水位 T.P cm  
 気 温  
 天 候



操作モード	今 切 川			干満
設定時刻				19:50 6H
設定水位	旧 吉 野 川			〃

# 管 理 日 報

平成 29年 12月 22日 金曜日

【設定水位】

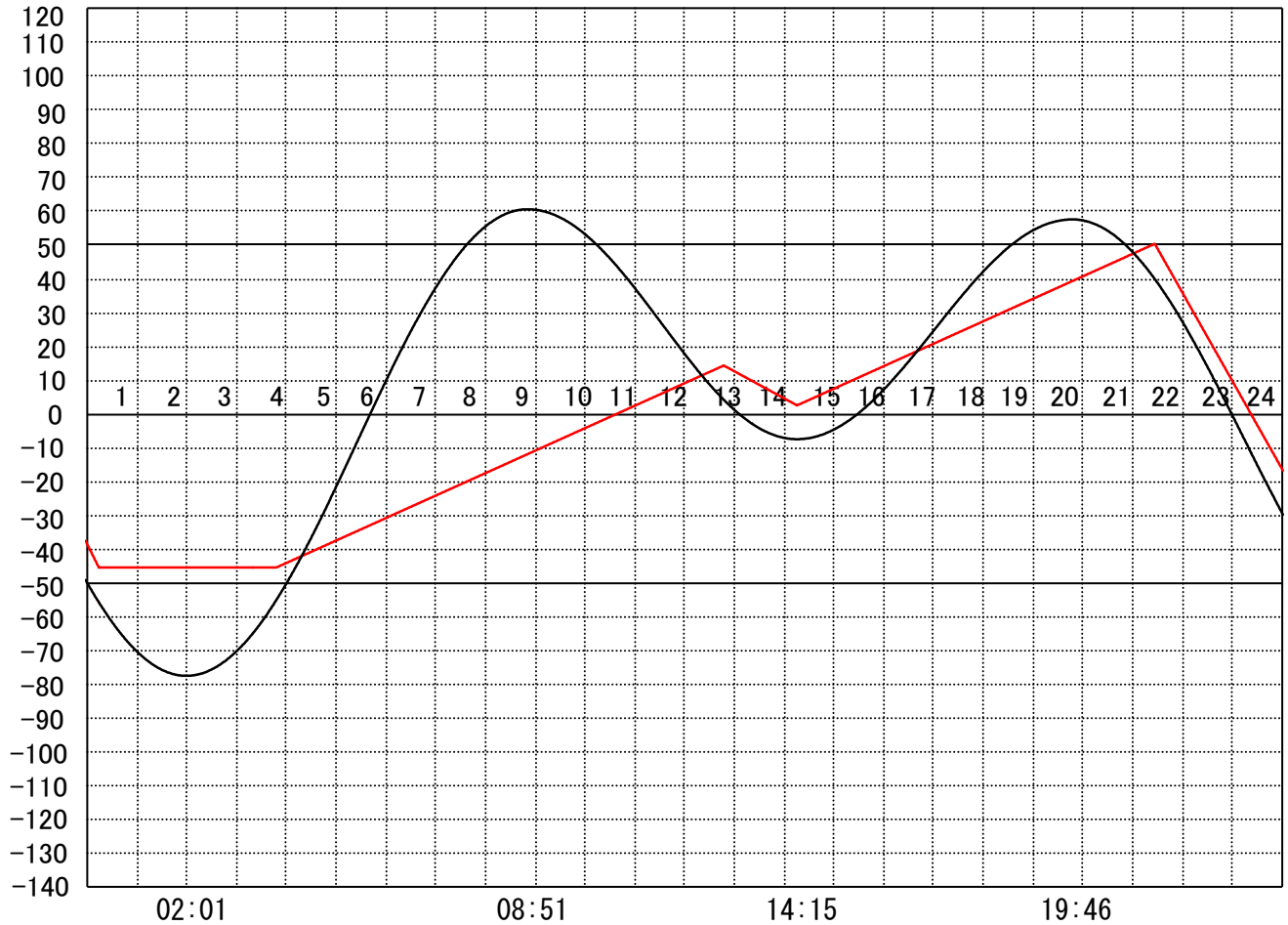
定水位 I T.P cm  
 " II T.P cm  
 最低水位 T.P cm

【指定門扉】

今切 号  
 旧吉 号

【9時概況】

上流水位 T.P cm  
 下流水位 T.P cm  
 気 温  
 天 候



操作モード	今 切 川
設定時刻	
設定水位	旧 吉 野 川

干満  
20:20 6H  
"

# 管 理 日 報

平成 29年 12月 23日 土曜日

【設定水位】

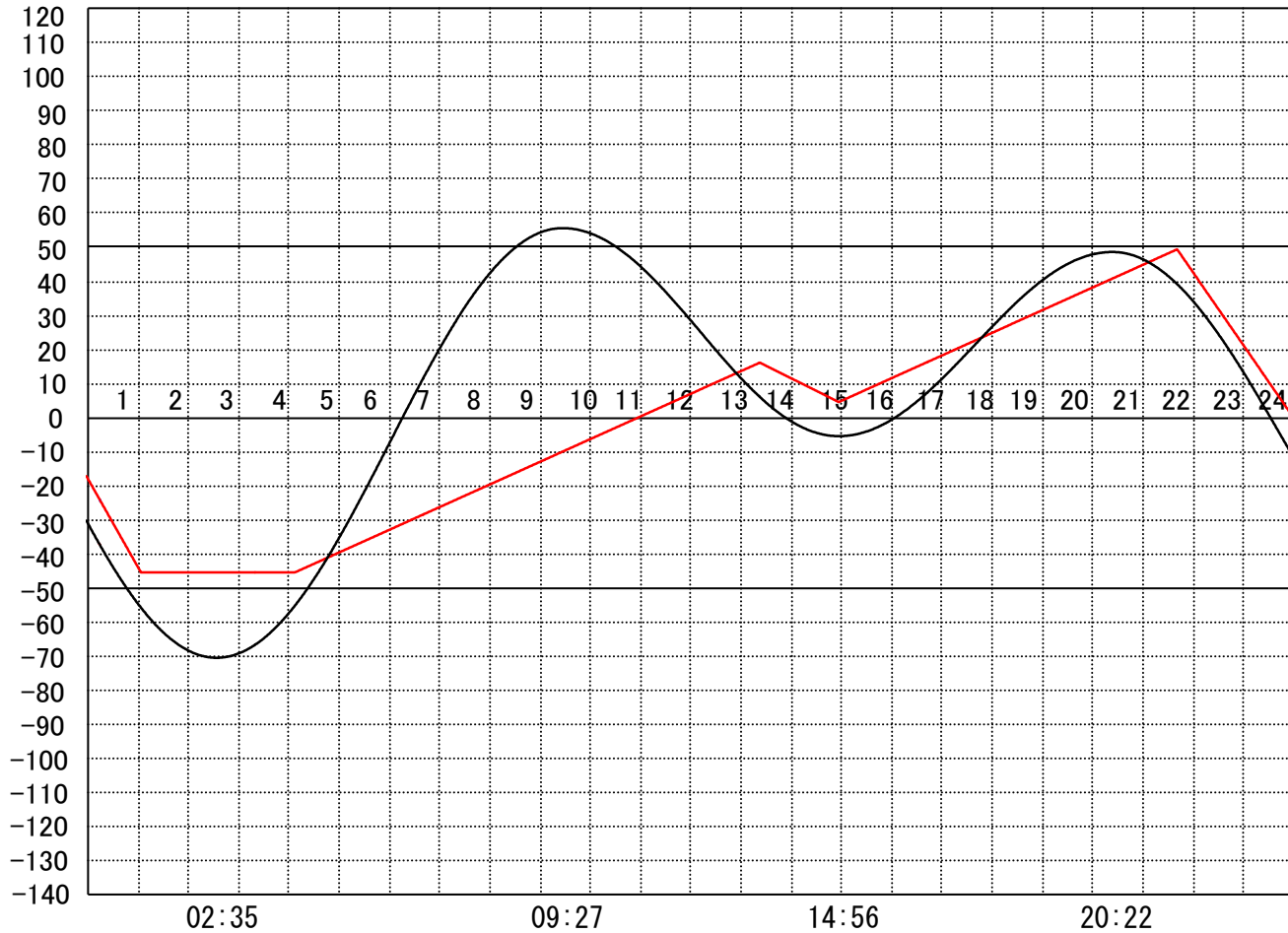
定水位 I T.P cm  
 " II T.P cm  
 最低水位 T.P cm

【指定門扉】

今切 号  
 旧吉 号

【9時概況】

上流水位 T.P cm  
 下流水位 T.P cm  
 気 温  
 天 候



操作モード	今 切 川			干満
設定時刻				21:00 6H
設定水位	旧 吉 野 川			"

# 管 理 日 報

平成 29年 12月 24日 日曜日

【設定水位】

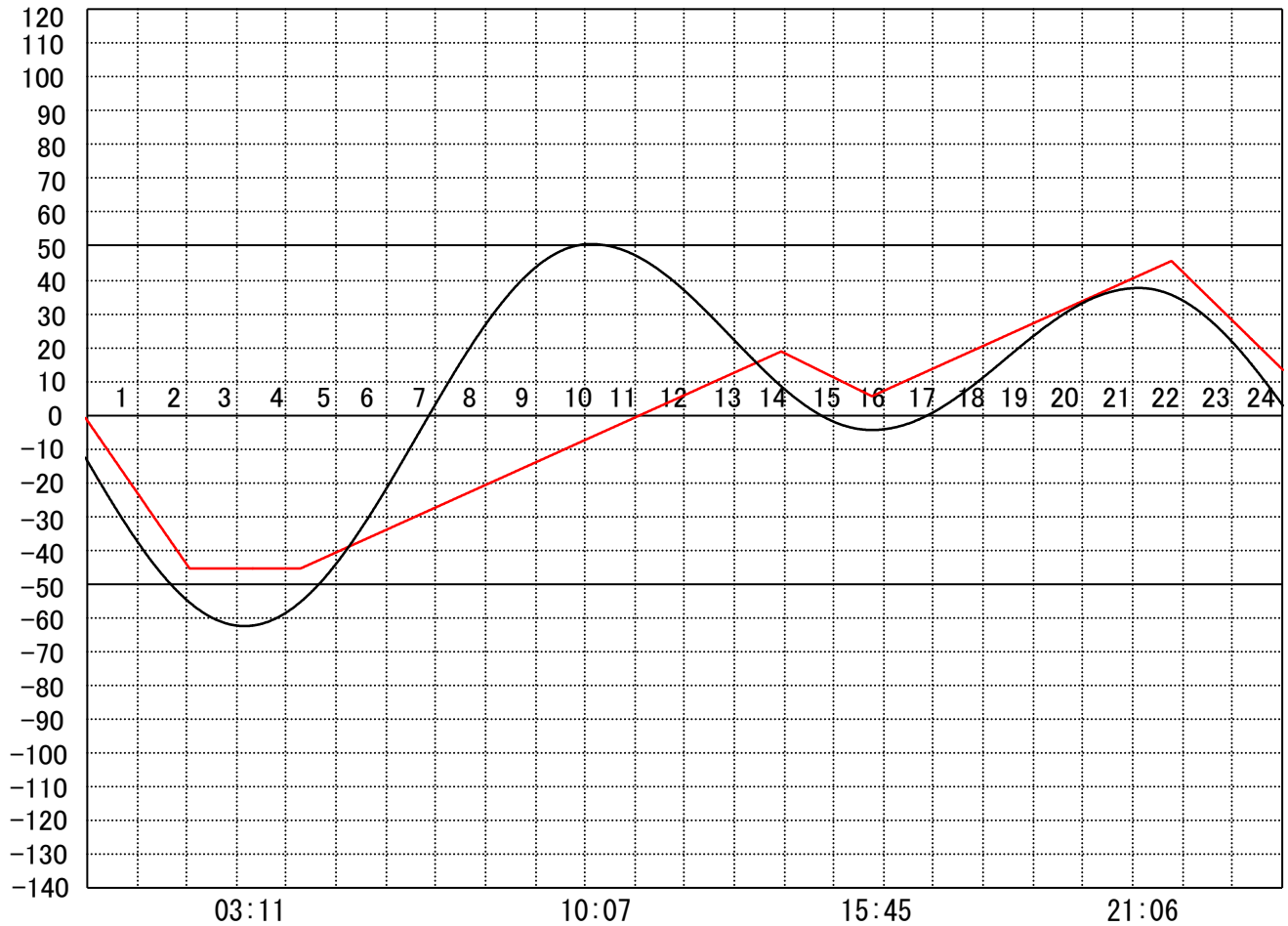
定水位 I T.P cm  
 " II T.P cm  
 最低水位 T.P cm

【指定門扉】

今切 号  
 旧吉 号

【9時概況】

上流水位 T.P cm  
 下流水位 T.P cm  
 気 温  
 天 候



操作モード	今 切 川
設定時刻	
設定水位	旧 吉 野 川

干 満  
 21:40 6H  
 "



# 管 理 日 報

平成 29年 12月 25日 月 曜日

【設定水位】

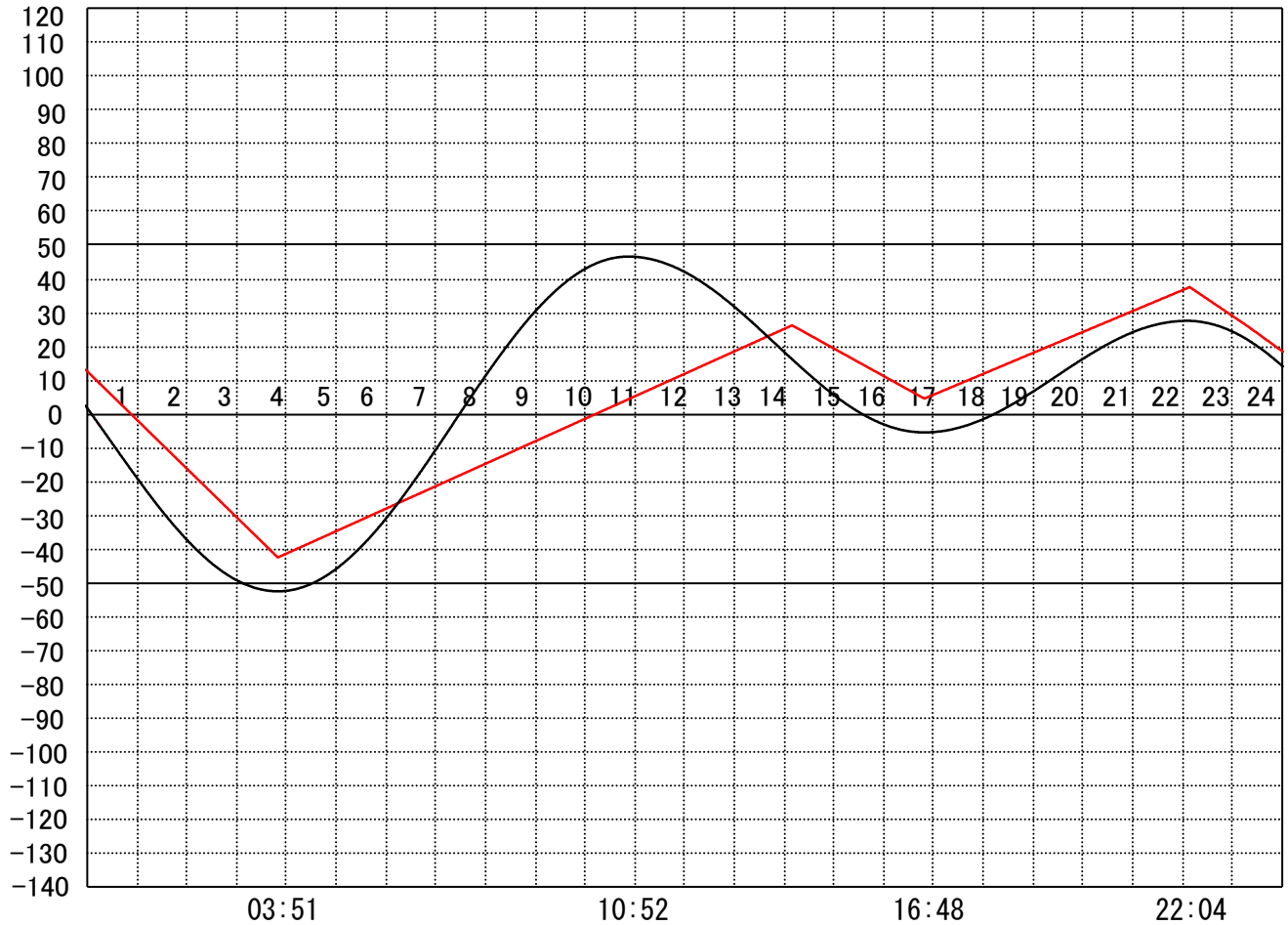
定水位 I T.P cm  
 " II T.P cm  
 最低水位 T.P cm

【指定門扉】

今切 号  
 旧吉 号

【9時概況】

上流水位 T.P cm  
 下流水位 T.P cm  
 気 温  
 天 候



操作モード	今 切 川
設定時刻	
設定水位	旧 吉 野 川

干満  
 23:20 5H  
 "

# 管 理 日 報

平成 29年 12月 26日 火 曜 日

【設定水位】

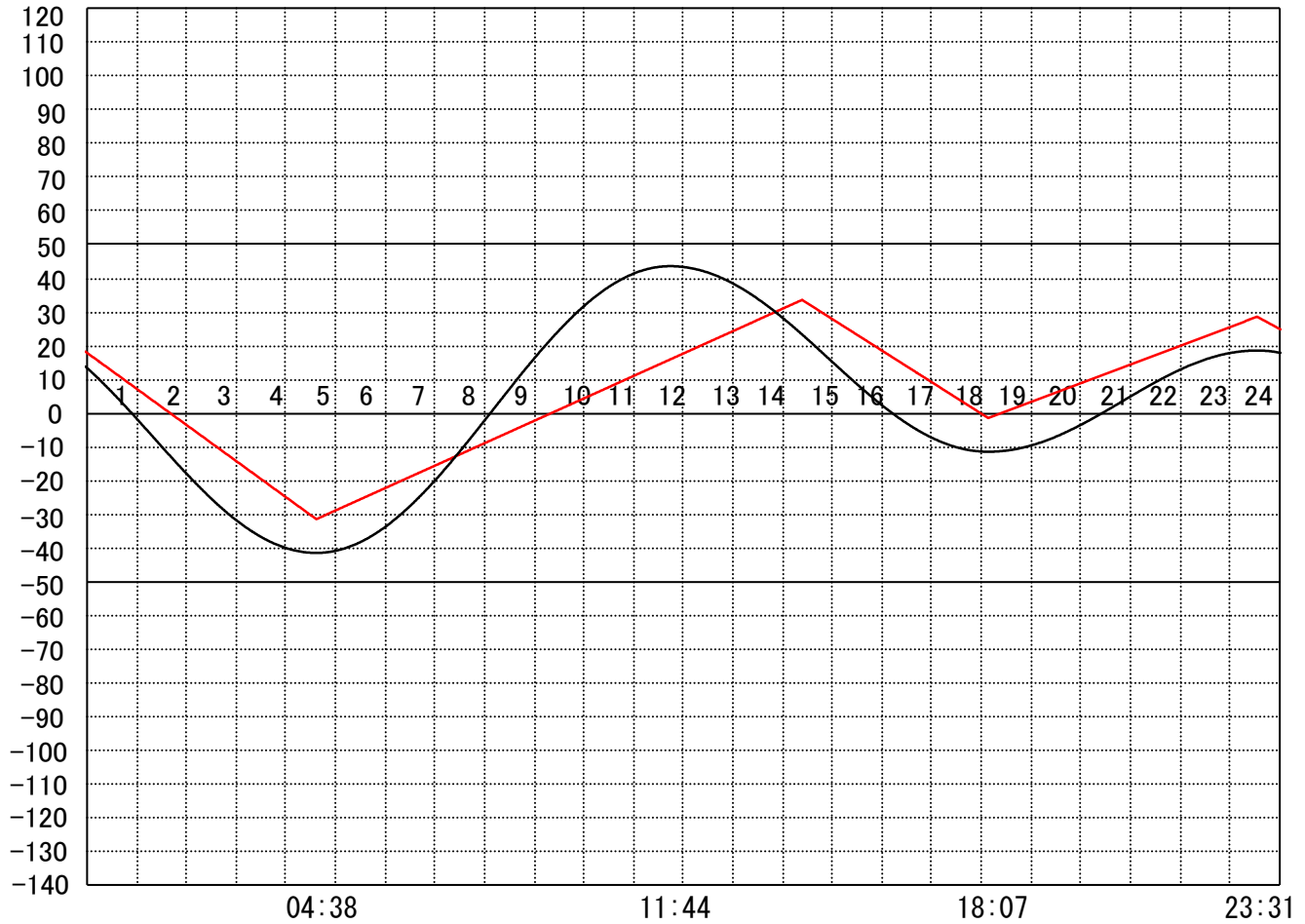
定水位 I T.P cm  
 " II T.P cm  
 最低水位 T.P cm

【指定門扉】

今切 号  
 旧吉 号

【9時概況】

上流水位 T.P cm  
 下流水位 T.P cm  
 気 温  
 天 候



操作モード	今 切 川
設定時刻	
設定水位	旧 吉 野 川

# 管 理 日 報

平成 29年 12月 27日 水曜日

## 【設定水位】

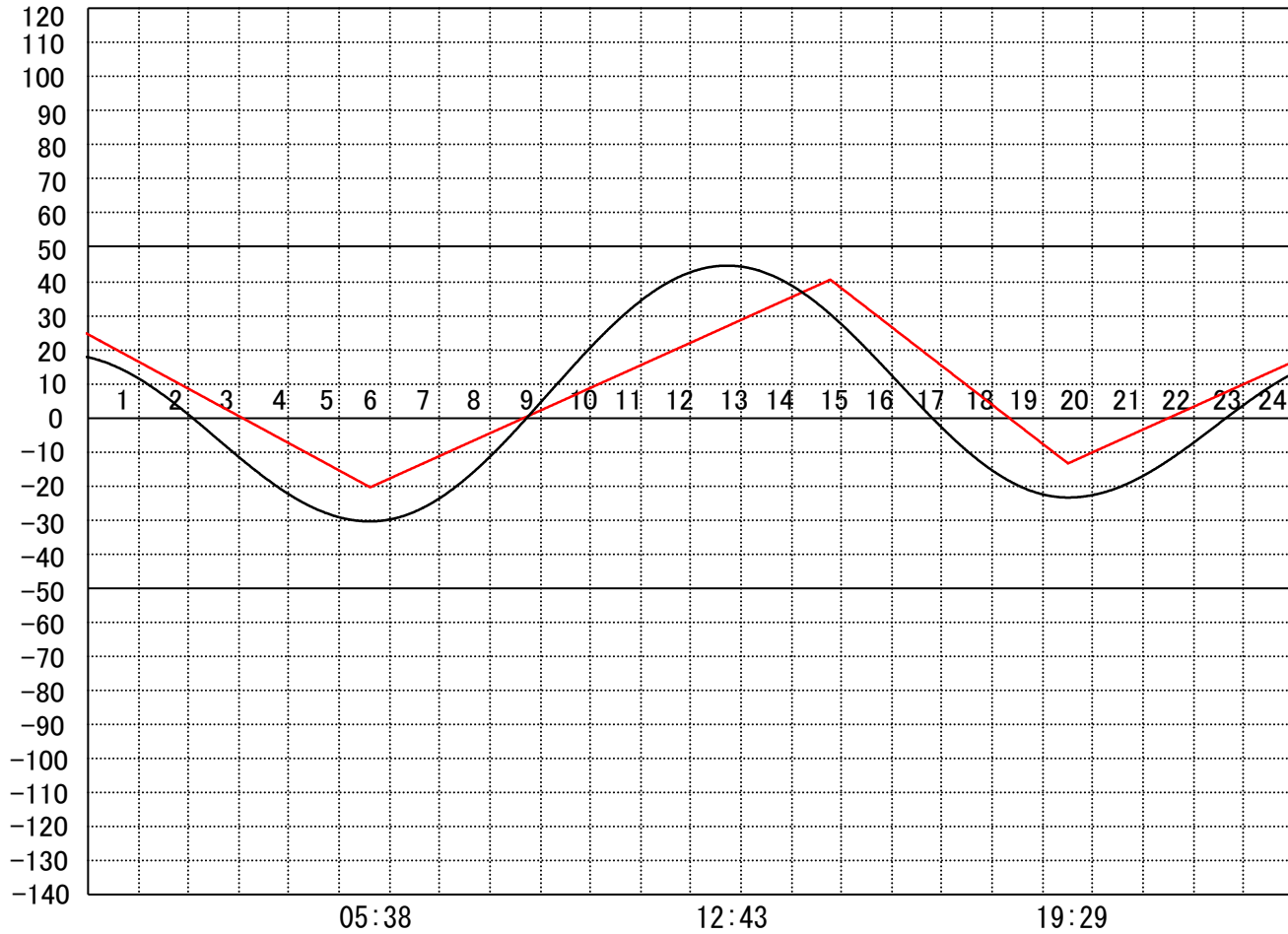
定水位 I T.P cm  
 " II T.P cm  
 最低水位 T.P cm

## 【指定門扉】

今切 号  
 旧吉 号

## 【9時概況】

上流水位 T.P cm  
 下流水位 T.P cm  
 気 温  
 天 候



操作モード	今 切 川
設定時刻	
設定水位	旧 吉 野 川

干満	14:10 5H
"	"

# 管 理 日 報

平成 29年 12月 28日 木曜日

## 【設定水位】

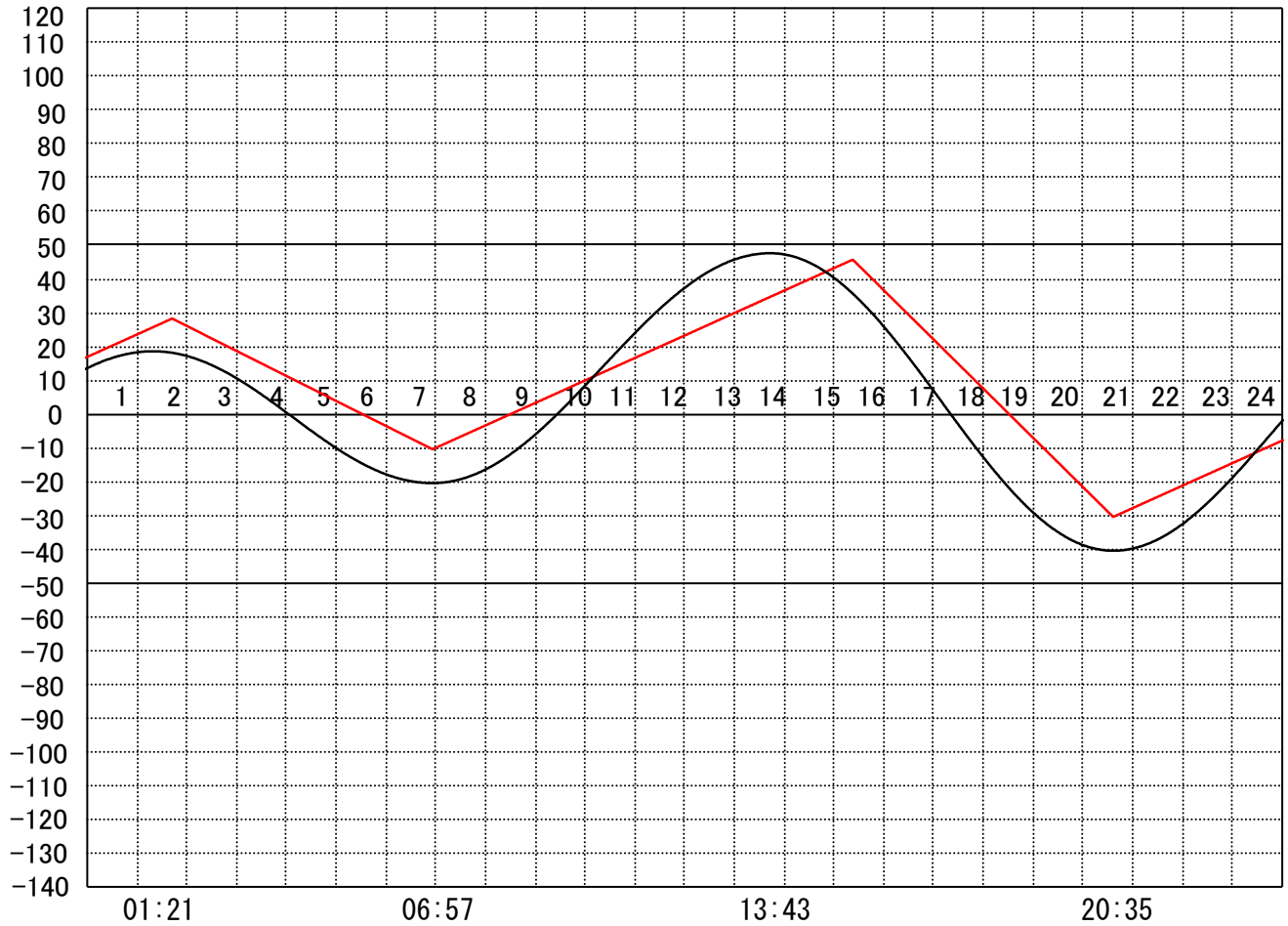
定水位 I T.P cm  
 " II T.P cm  
 最低水位 T.P cm

## 【指定門扉】

今切 号  
 旧吉 号

## 【9時概況】

上流水位 T.P cm  
 下流水位 T.P cm  
 気 温  
 天 候



操作モード	今 切 川
設定時刻	
設定水位	旧 吉 野 川

干満  
14:20 6H

''

# 管 理 日 報

平成 29年 12月 29日 金曜日

【設定水位】

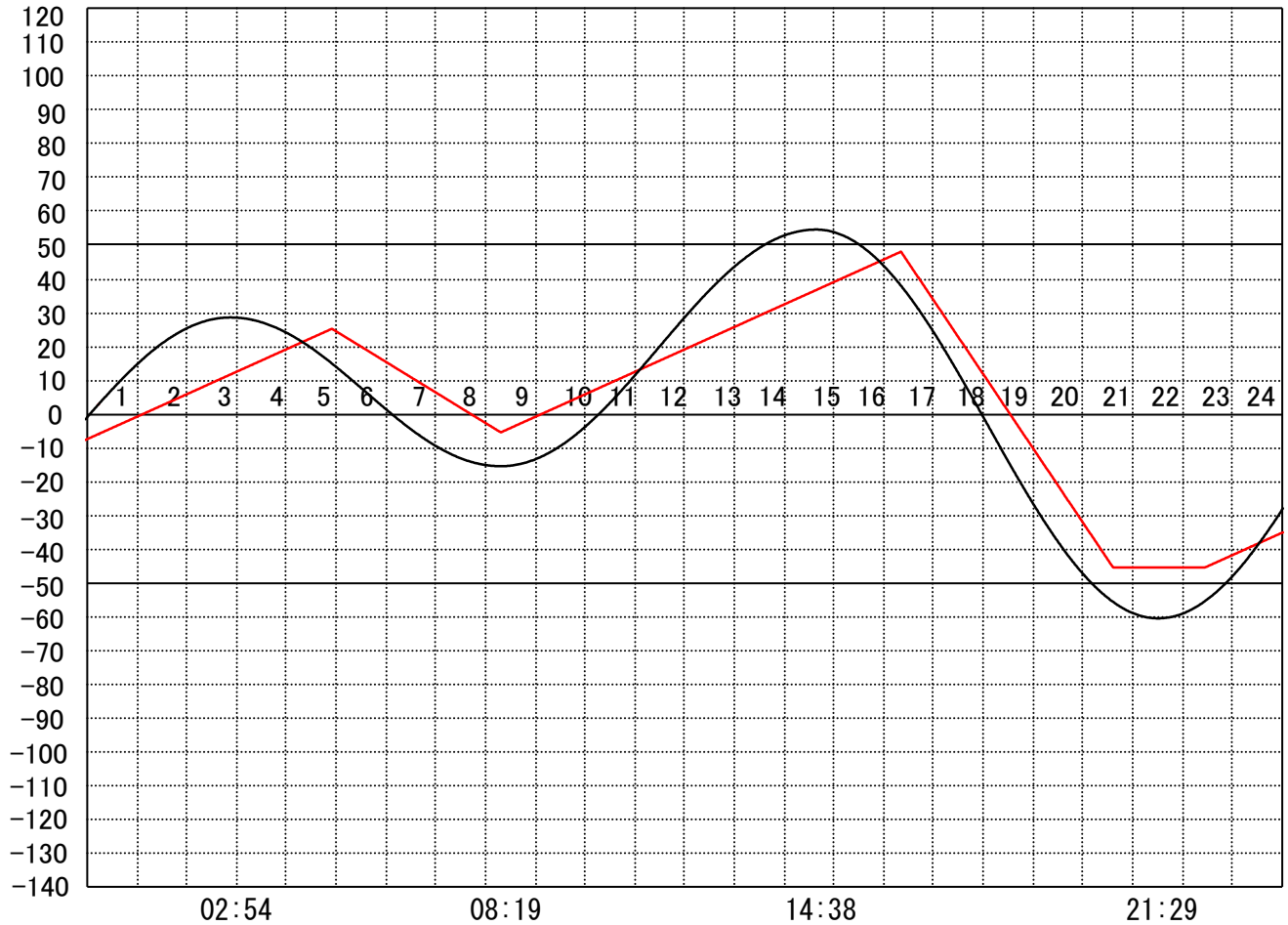
定水位 I T.P cm  
 " II T.P cm  
 最低水位 T.P cm

【指定門扉】

今切 号  
 旧吉 号

【9時概況】

上流水位 T.P cm  
 下流水位 T.P cm  
 気 温  
 天 候



操作モード	今 切 川
設定時刻	
設定水位	旧 吉 野 川

干満  
 15:10 6H  
 "

# 管 理 日 報

平成 29年 12月 30日 土 曜 日

【設定水位】

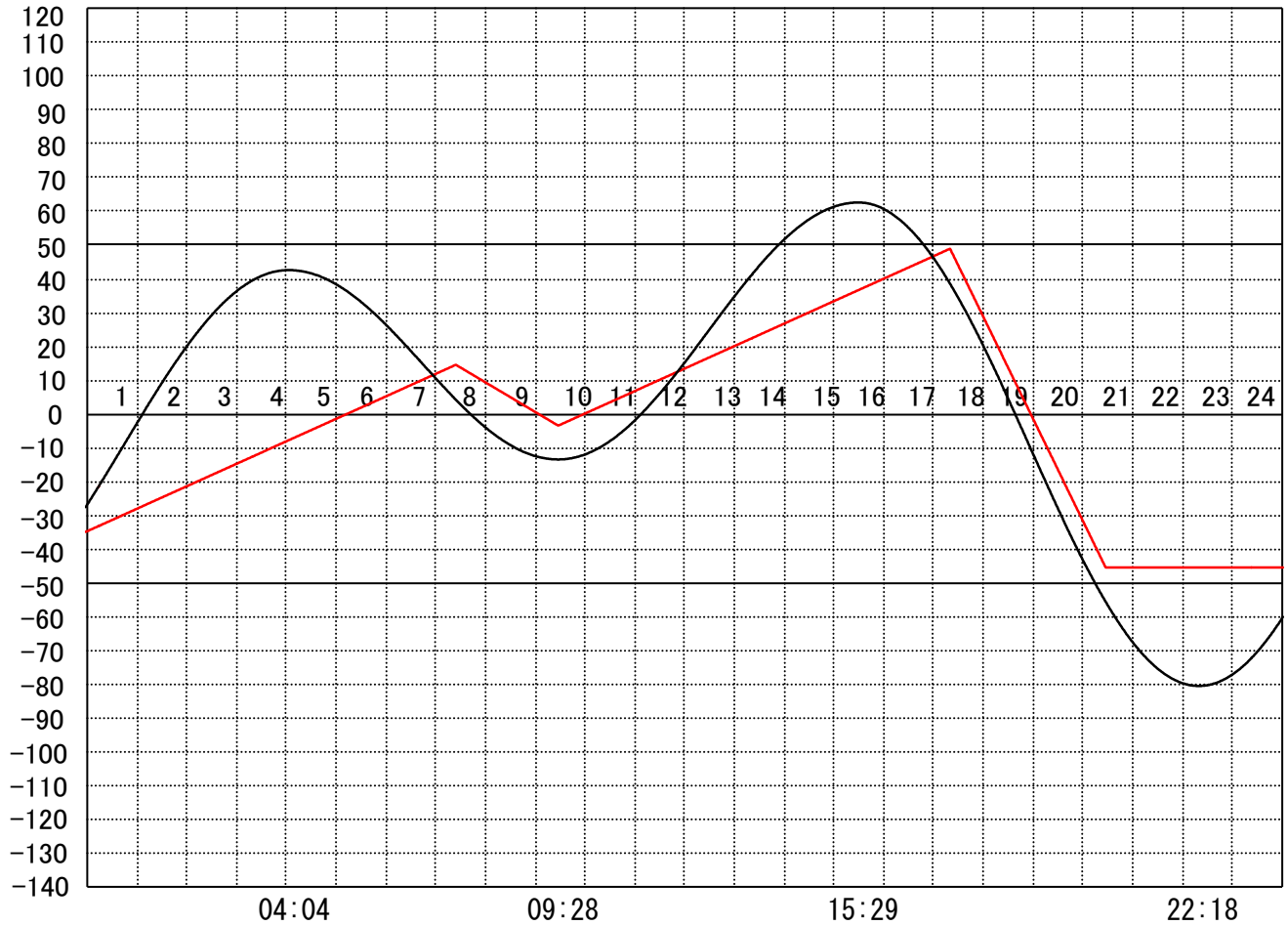
定水位 I T.P cm  
 " II T.P cm  
 最低水位 T.P cm

【指定門扉】

今切 号  
 旧吉 号

【9時概況】

上流水位 T.P cm  
 下流水位 T.P cm  
 気 温  
 天 候



操作モード	今 切 川
設定時刻	
設定水位	旧 吉 野 川

干満	16:00 6H
"	"

# 管 理 日 報

平成 29年 12月 31日 日曜日

【設定水位】

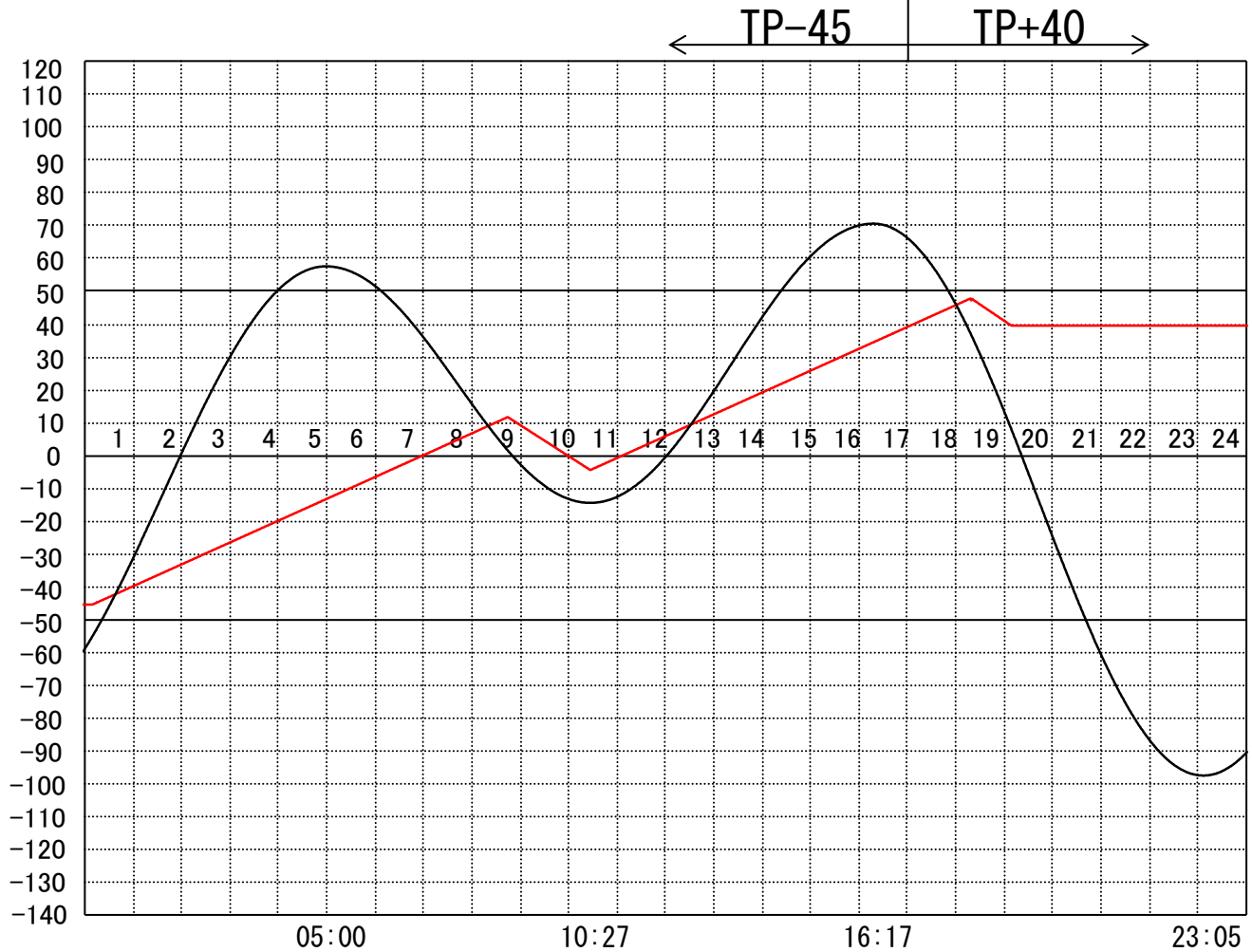
定水位 I T.P cm  
 " II T.P cm  
 最低水位 T.P cm

【指定門扉】

今切 号  
 旧吉 号

【9時概況】

上流水位 T.P cm  
 下流水位 T.P cm  
 気 温  
 天 候



操作モード	今 切 川
設定時刻	
設定水位	旧 吉 野 川

干満	16:50 6H
"	"