

今切川河口堰及び旧吉野川河口堰のゲートを全開しました

1. 概要

いまぎれがわかこうぜき きゅうよしのがわかこうぜき
今切川河口堰及び旧吉野川河口堰では、台風16号の影響に伴う洪水を安全に流下させるため、9月20日13時45分にすべてのゲートを全開しました。

なお、堰上流への塩水の遡上はありません。

2. 状況

東山地点累計雨量：192mm（9月19日13時から20日15時まで）

大寺橋地点最高水位：2.89m（20日15時00分）

（はん濫危険水位：2.85m）

全開操作開始時刻：20日13時45分

全開操作終了時刻：20日18時45分

全開操作継続時間：5時間

河口堰は9月21日0時30分から通常操作に戻っています。

なお、洪水時にすべてのゲートを操作するのは、昭和51年7月の河口堰運用開始以降20回目となります。また、管理開始以降最大の出水は、平成16年10月台風23号による洪水で、大寺橋地点で4.29mの水位を観測しています。

平成28年9月23日

旧吉野川河口堰
管理所HP↓



みずしげんきこう
独立行政法人水資源機構

きゅうよしのがわかこうぜきかんりしょ
旧吉野川河口堰管理所



発表記者クラブ

徳島県政記者クラブ

問い合わせ先

独立行政法人水資源機構 旧吉野川河口堰管理所
所長代理（企画調整グループ） 吉 武（よしたけ）
所長代理（事務グループ） 横 井（よこい）

住所 徳島県徳島市川内町榎瀬841

電話 088-665-1435

平常時操作中の今切川河口堰（下流側より撮影）



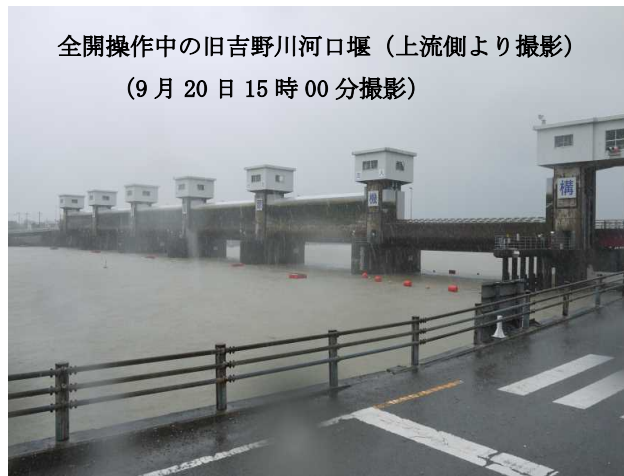
全開操作中の今切川河口堰（下流側より撮影）
（9月20日15時00分撮影）



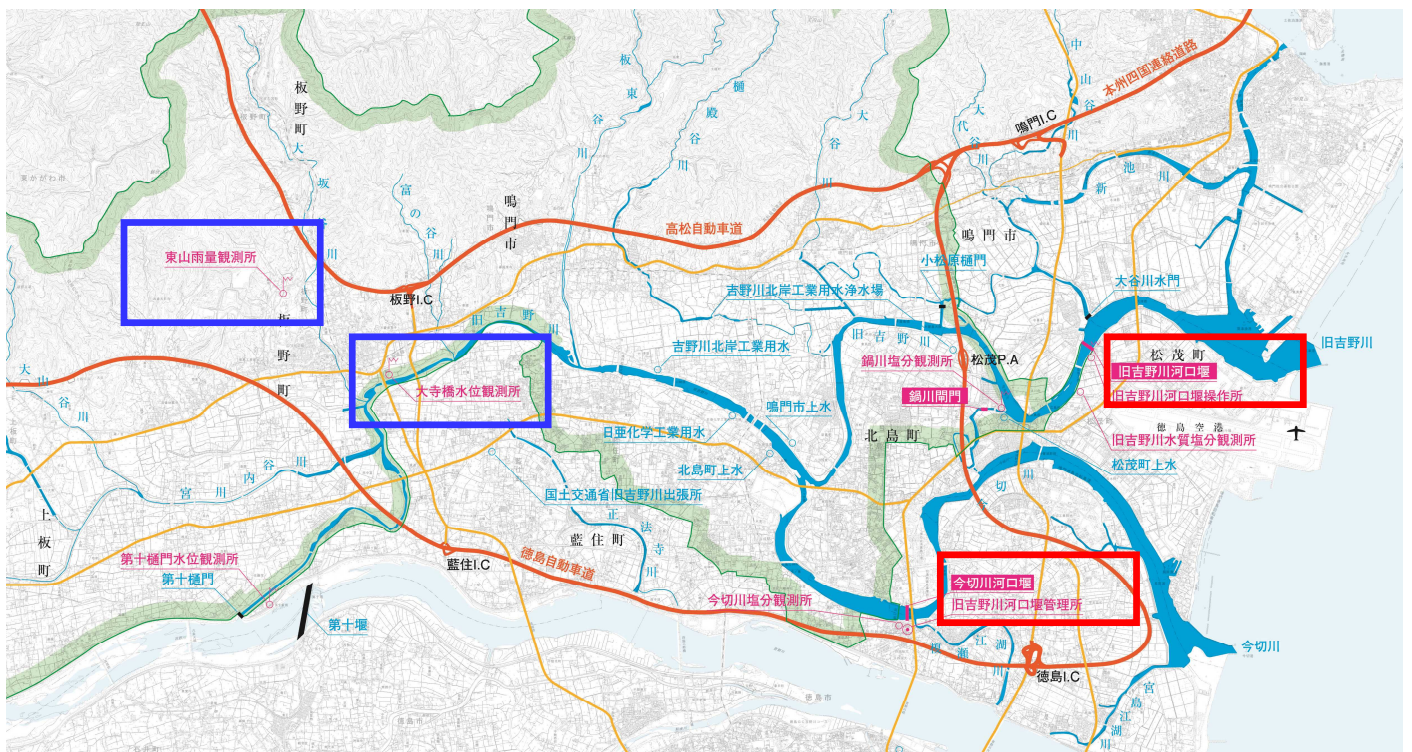
平常時操作中の旧吉野川河口堰（上流側より撮影）



全開操作中の旧吉野川河口堰（上流側より撮影）
（9月20日15時00分撮影）

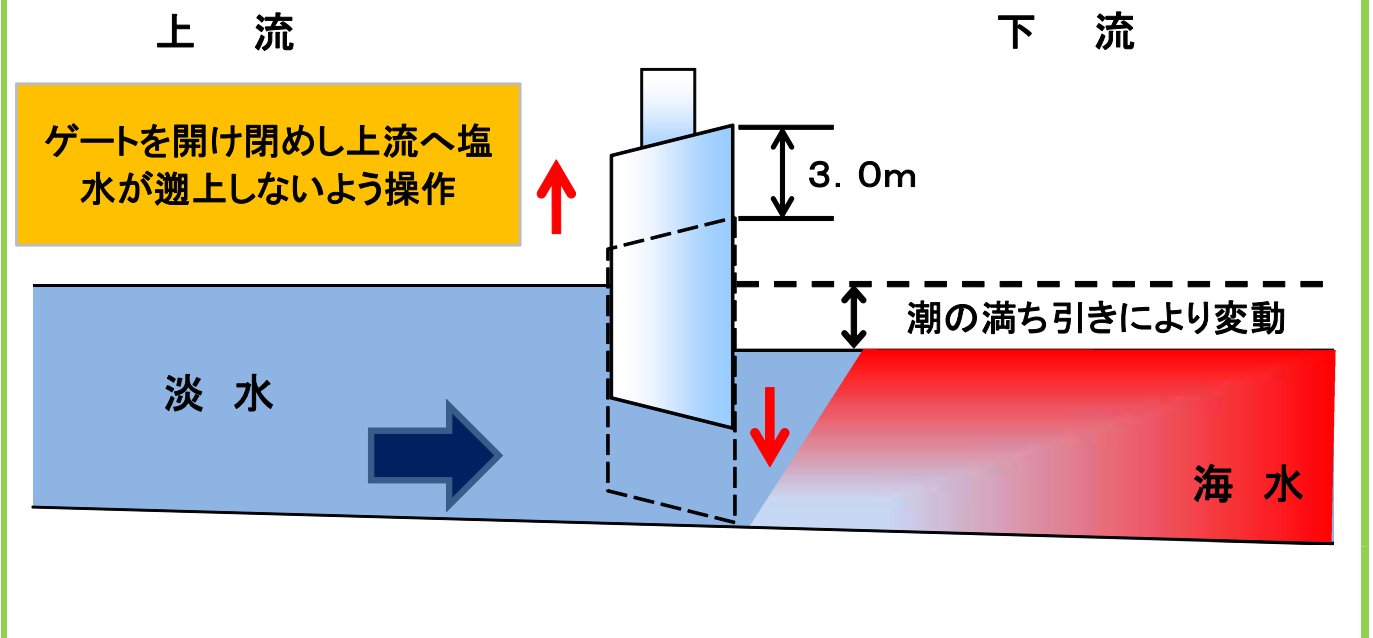


管理施設位置図

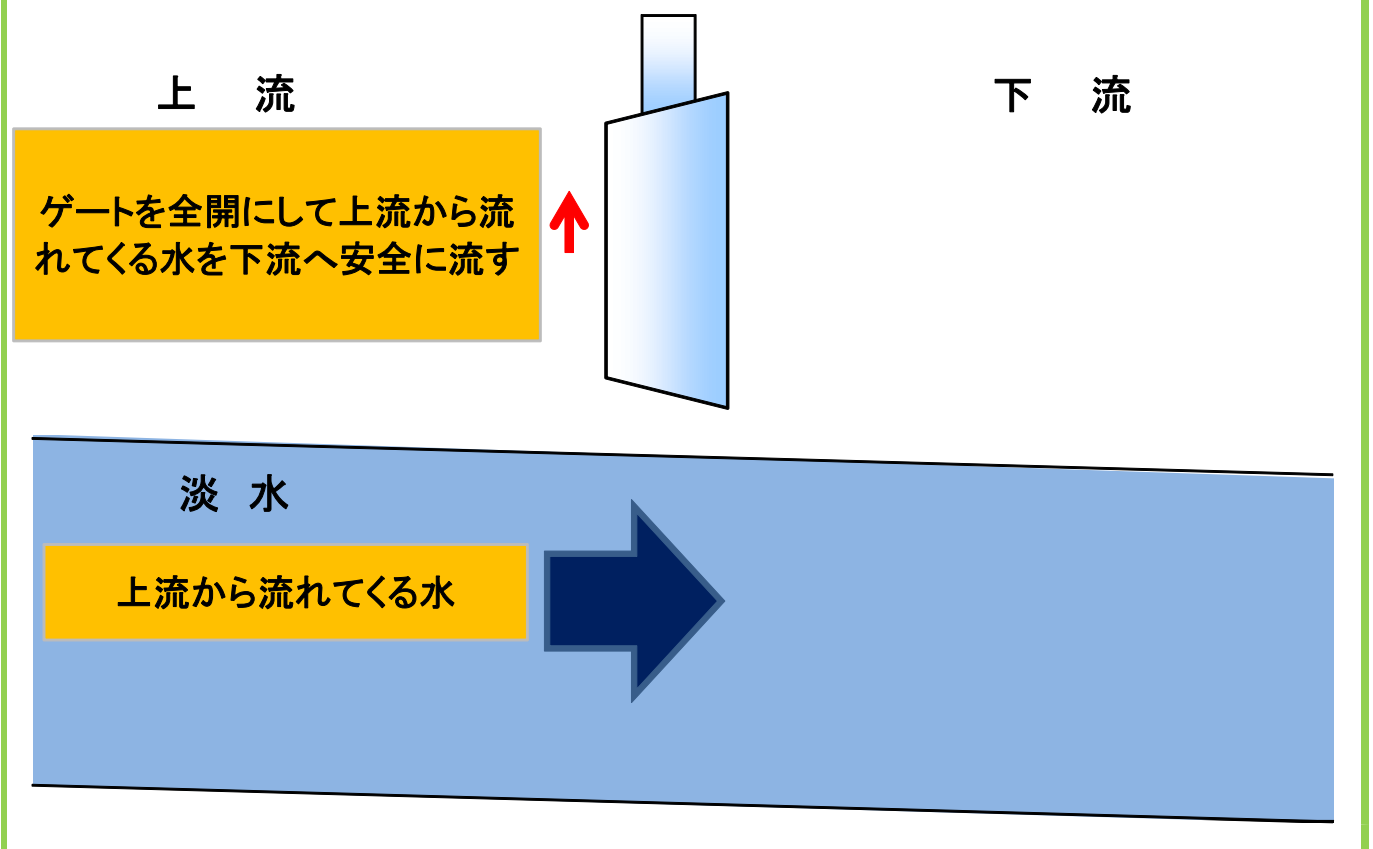


ゲート操作は、流れてくる水をいち早く下流に流して水害が起きないようにするとともに、塩水(海水)が堰上流に遡上しないようになっています。

【平常時のゲート操作】



【洪水時のゲート操作】



台風16号の影響により、旧吉野川河口堰の上流側に大量の流木・じん芥が漂着しました。堰施設や堰の下流域への障害を防ぐため、9月21日から除去作業を実施していますが、大量に漂着しているため、作業終了までには数日かかる見込みです。

平成28年9月21日の状況（旧吉野川河口堰上流側）



流木・じん芥除去作業の状況

