

豊川用水地域の紹介

豊川用水は、奥三河の山々で降った雨を頭首工で取り入れたり、宇連ダムと大島ダムで貯めて、水路によって愛知県の渥美半島や静岡県湖西市へ送り、農業用水や水道、工業用水として使われています。

農業用水は、田畑へ送られ、稲や野菜、花などの栽培に使われています。また、水道用水・工業用水は、愛知県、静岡県の浄水場へ送られ、ろ過されてきれいな水が家庭や工場に送られています。



豊川用水の農業

(愛知県・静岡県)

受益地域

水田・畑
約 18,000ha

主な農作物

主な農作物
キャベツ・メロン・
さやえんどう・バラ・
ブロッコリー・菊・
大葉・みかん

愛知県

天竜川

静岡県

三河湾

東海道新幹線

東名高速

振草頭首工

佐久間ダム

大入頭首工

宇連ダム

寒狭川頭首工

大島ダム

新城市

大野頭首工

牟呂松原頭首工

豊川市




蒲郡市

湖西市

豊橋市

田原市

豊川用水

-  : 農業用水の受益地域
-  : ダム・頭首工
-  : 幹線水路

豊川用水の水道 (愛知県)

この資料は、豊川用水を水源とする県営水道用水の供給地域等について表したものです。

地域	現在給水人口 (千人)	依存率 (%)
豊橋市	374	67
豊川市	182	61
蒲郡市	81	100
新城市	33	54
田原市	62	95
5市	732	72

- ・給水対象市町は、平成28年4月現在
- ・現在給水人口は、平成27年度末時点
- ・依存率は、愛知県水道用水供給事業に依存する割合を示すもので、「愛知県の水道（愛知県HP資料 H27年度）」に記載の『当該市の1日最大給水量に対する県水の比率』をもって試算。
- ・5市全体の依存率は、水機構の試算値である。



豊川用水の工業用水道（愛知県・静岡県）

この資料は、豊川用水を水源とする県営工業用水の供給地域等について表したものです。

（供給地域・事業所数）

〔愛知県〕

蒲郡市始め4市

54事業所

（平成29年4月現在）

〔静岡県〕

湖西市

22事業所

（平成29年4月現在）

愛知県

三河湾

蒲郡市

豊川市

豊橋市

田原市

（旧田原町の区域）

豊川用水

大入頭首工

佐久間ダム

振草頭首工

宇連ダム

寒狭川頭首工

大島ダム

大野頭首工

牟呂松原頭首工

天竜川

東名高速

静岡県

湖西市

東海道新幹線

：工業用水の供給地域

：ダム・頭首工

：幹線水路