

三重用水5ダム下流の増水時のお願い

サイレンが鳴ったら、すぐ川から出ましょう！！



ダムから量の多い水を流すときは、どんな時？

警報のサイレンを鳴らして、地域の人に教えるんだ。
サイレンが鳴ったら、すぐに川の外に出ようね。

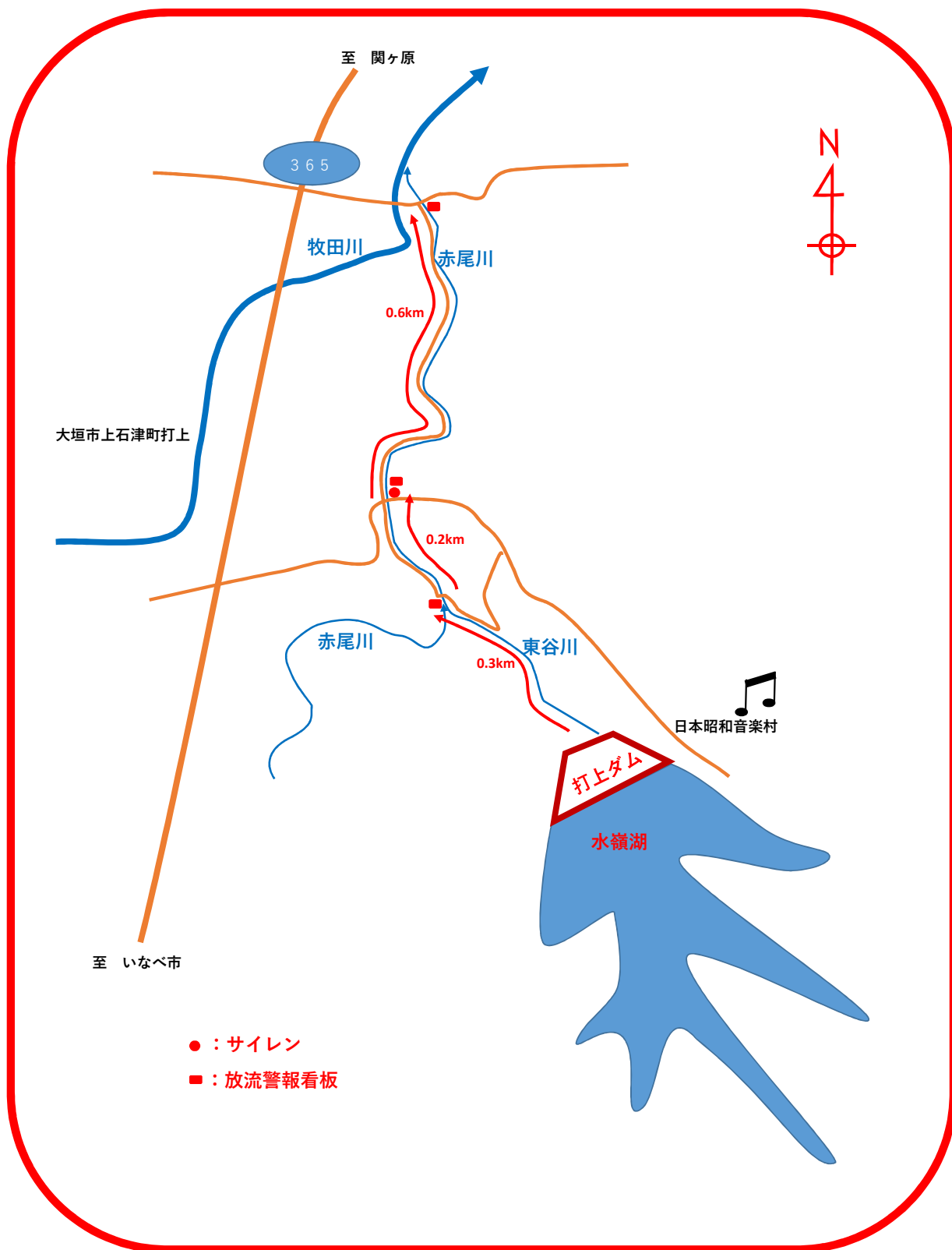
晴れた日も多い水は出るの？
サイレンはどこにあるの？

そうなんだ。山で局地的なゲリラ豪雨で川の水が急に増えることがあるよ。天候や雲に注意してね。

5ダムのサイレンや、放流警報看板の場所は、次のページを見てね。



打上調整池（打上ダム）及びダム下流河川



○ 打上ダムからの放流をお知らせするため、川沿いに設置された「放流警報看板、サイレン」はダムの下流に3箇所あります。

打上ダム 下流 赤尾川



サイレン

放流警報看板

危 い !!

〔ダムのみずをながし かわのみずが〕
ふえることがあるので きをつけよ

ダムの放流による増水に注意

この川の上流〇、〇キロメートルのところに打上ダムがあり、ときどきダムに貯まった水を流し、この川の水が急に増えることがありますから、**注意**してください。また、ダムに貯まった水を流すときは、**サイレン**や**警報車**で知らせます。そのときには、**危険**ですから河原に降りないで下さい。

サイレンの鳴らしかた

1分 10秒 1分 10秒 1分 10秒 1分 10秒 1分
休止 休止 休止 休止 休止 休止 休止 休止 休止

水がささえる豊かな社会 独立行政法人水資源機構三重用水管理所
～北勢を心ずぐ三重用水～ TEL 059-393-2000

川は普段と大雨の時では状況が異なります！

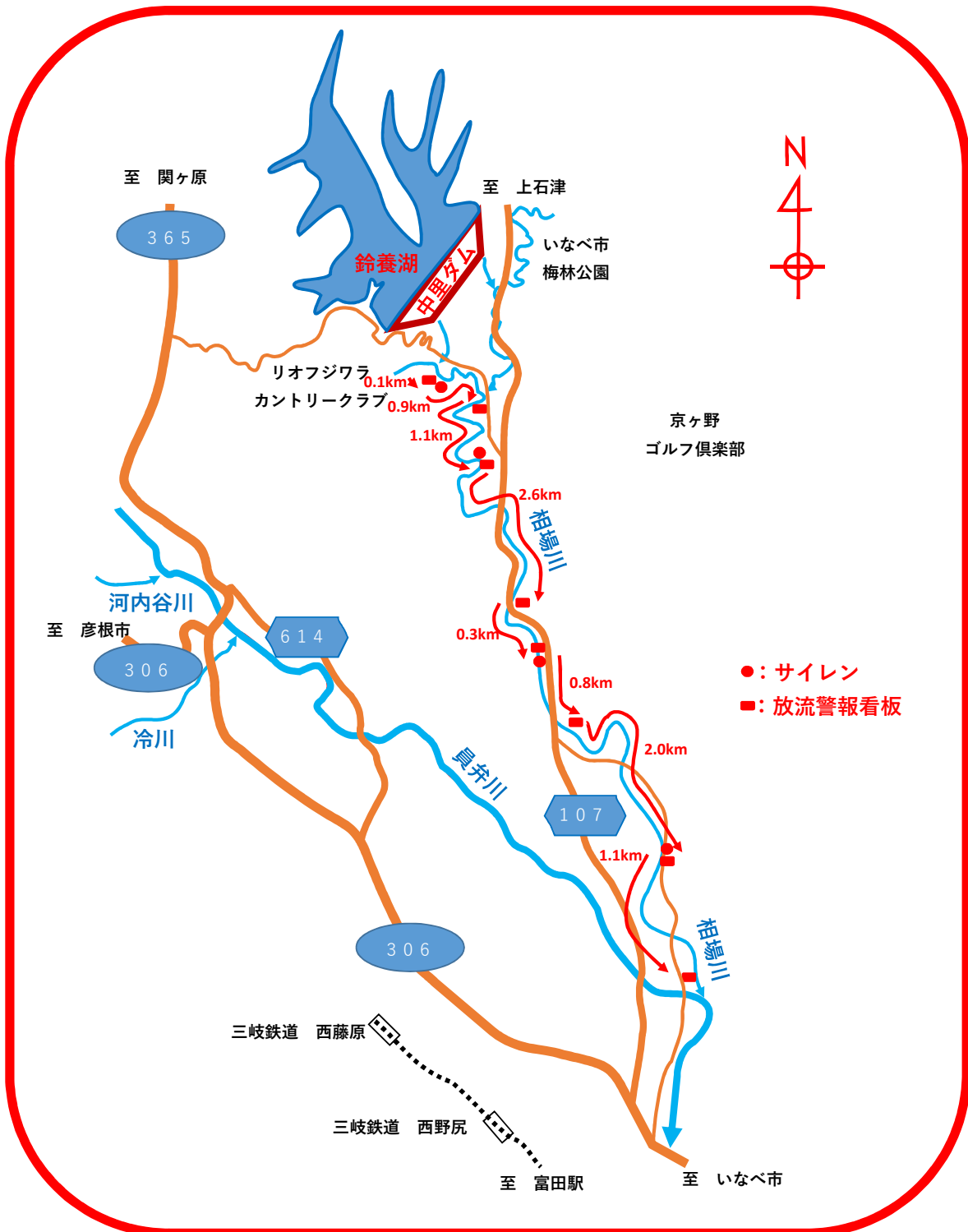


普段の赤尾川の状況



大雨時の状況
(平成23年9月)

中里貯水池（中里ダム）及びダム下流河川



○ 中里ダムからの放流をお知らせするため、川沿いに設置された「放流警報看板、サイレン」はダムの下流に8箇所あります。

中里ダム 下流 相場川

サイレン

放流警報看板

危 い !!

〔ダムのみずをながし かわのみずが
ふえることがあるので きをつけよ〕

ダムの放流による増水に注意

この川の上流〇、〇キロメートルのところに中里ダムがあり、ときどきダムに貯まった水を流し、この川の水が急に増えることがありますから、**注意**してください。また、ダムに貯まった水を流すときは、**サイレン**や**警報車**で知らせます。そのときには、**危険**ですから河原に降りないで下さい。

サイレンの鳴らしかた

1分 10秒 1分 10秒 1分 10秒 1分 10秒 1分
■ 休止 ■ 休止 ■ 休止 ■ 休止 ■

水がさえる豊かな社会 独立行政法人水資源機構三重用水管理所
～名跡をむすぶ三重用水～ TEL 059-393-2000

川は普段と大雨の時では状況が異なります！

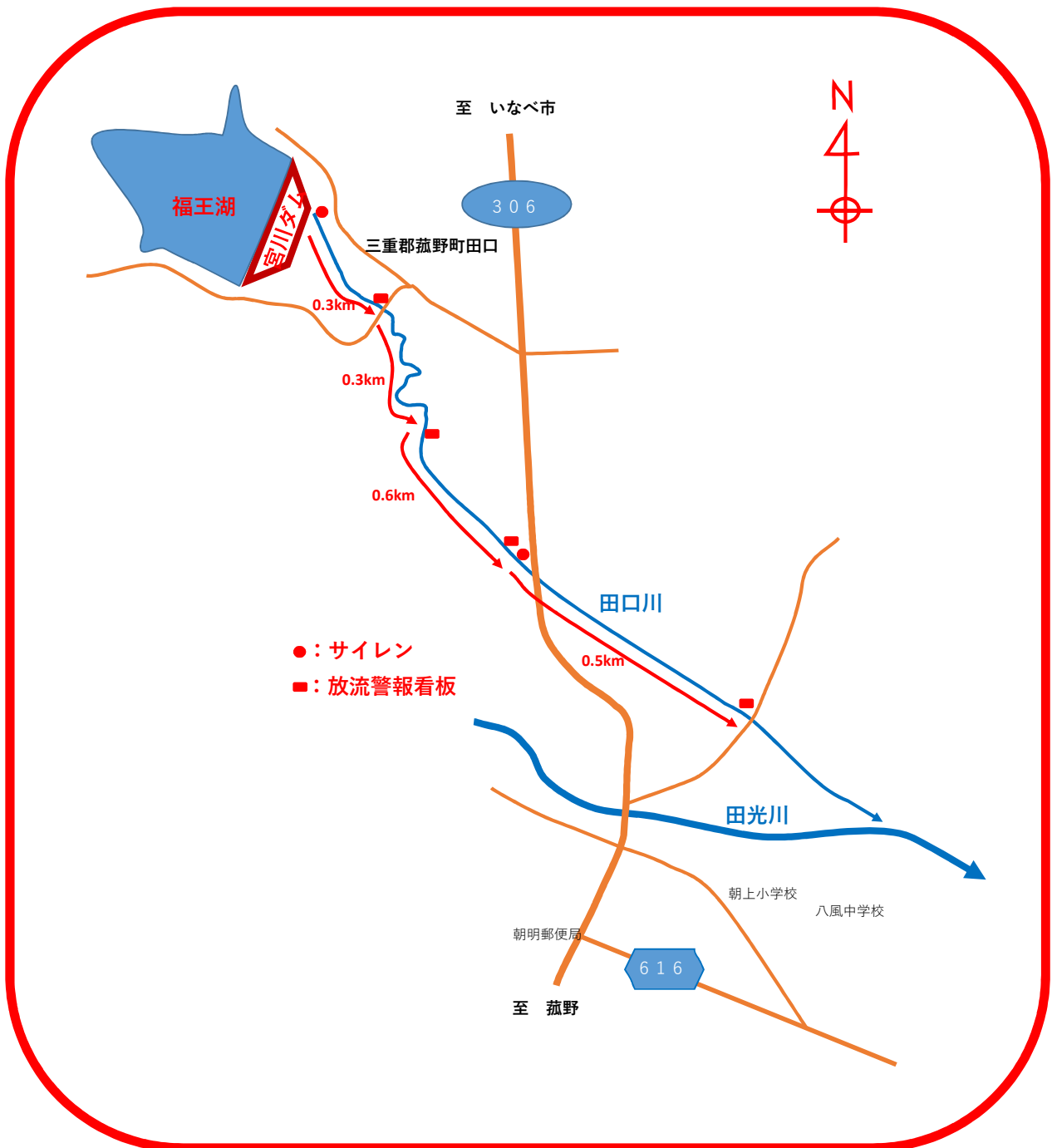


普段の相場川の状況




大雨時の状況
(平成23年9月)

宮川調整池（宮川ダム）及びダム下流河川



○ 宮川ダムからの放流をお知らせするため、川沿いに設置された「放流警報看板、サイレン」はダムの下流に5箇所あります。

宮川ダム 下流 田口川



サイレン

放流警報看板

あぶな 危 い !!

〔ダムのみずをながし かわのみずが へえることがあるので きをつけよ〕

ダムの放流による増水に注意

この川の上流〇、〇キロメートルのところに宮川ダムがあり、ときどきダムに貯まった水を流し、この川の水が急に増えることがありますから、**注意**してください。また、ダムに貯まった水を流すときは、**サイレン**や**警報車**で知らせます。そのときには、**危険**ですから河原に降りないで下さい。

サイレンの鳴らしかた

1分 10秒 1分 10秒 1分 10秒 1分 10秒 1分
 ■■■ 休止 ■■■ 休止 ■■■ 休止 ■■■ 休止 ■■■

水がささえる豊かな社会
 ~北勢をむすぶ三重用水~ 独立行政法人水資源機構三重用水管理所
 TEL 059-393-2000

川は普段と大雨の時では状況が異なります！

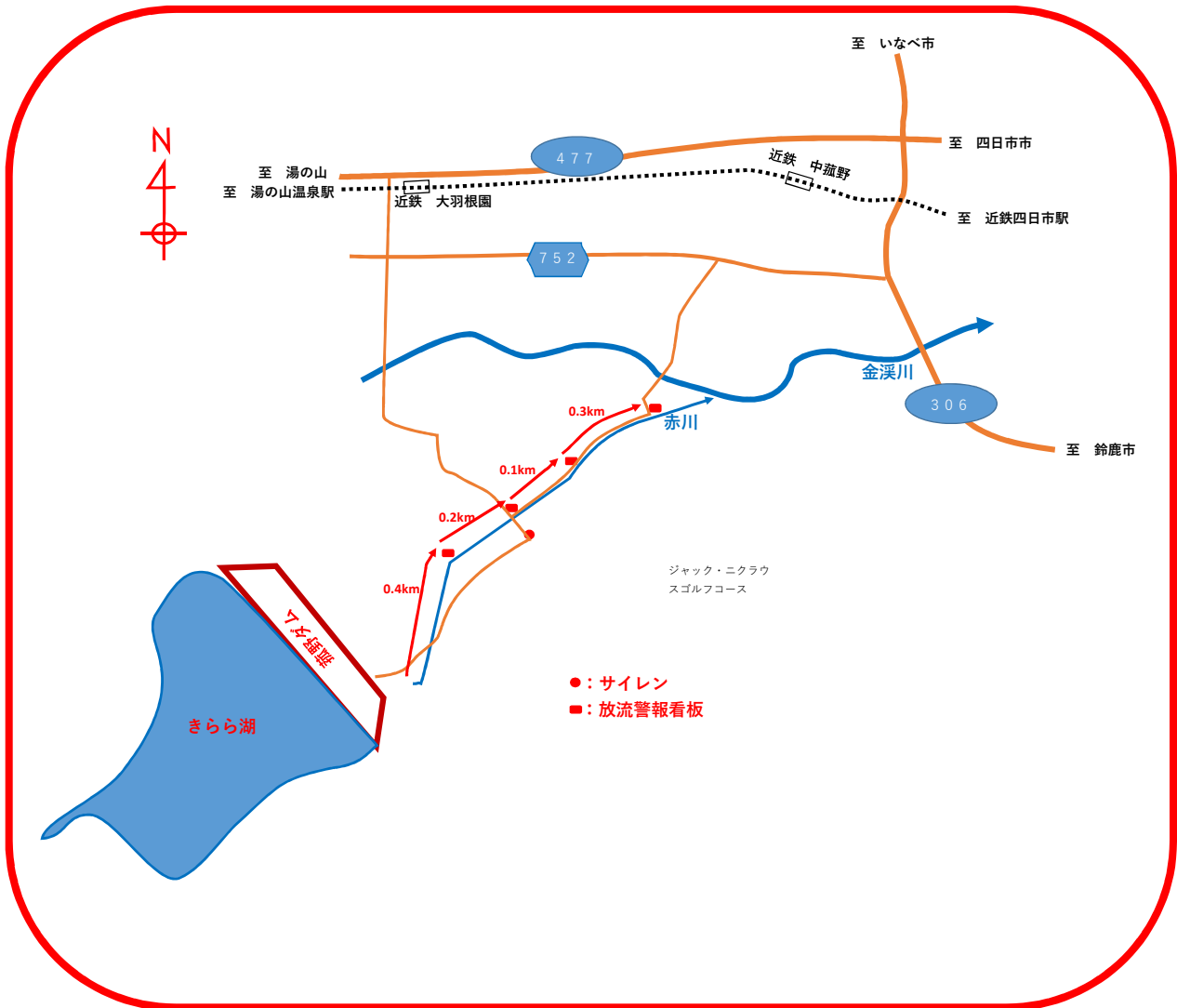


普段の田口川の状況



大雨時の状況
 (平成29年10月)

菰野調整池（菰野ダム）及びダム下流河川



○ 菰野ダムからの放流をお知らせするため、川沿いに設置された「放流警報看板、サイレン」はダムの下流に5箇所あります。

菰野ダム 下流 赤川



サイレン

放流警報看板

危 い !!

〔ダムのみずをながし かわのみずが
ふえることがあるので きをつけよ〕

ダムの放流による増水に注意

この川の上流〇.〇キロメートルのところに菰野ダムがあり、ときどきダムに貯まった水を流し、この川の水が急にふえることがありますから、**注意**してください。また、ダムに貯まった水を流すときは、**サイレン**や**警報車**で知らせます。

そのときには、**危険**ですから河原に降りないで下さい。

サイレンの鳴らしかた

1分 10秒 1分 10秒 1分 10秒 1分 10秒 1分
■ 休止 ■ 休止 ■ 休止 ■ 休止 ■ 休止

水がさえる豊かな社会
～北野きむすぶ三重用水～

独立行政法人水資源機構三重用水管理所
TEL 059-393-2000

川は普段と大雨の時では状況が異なります！

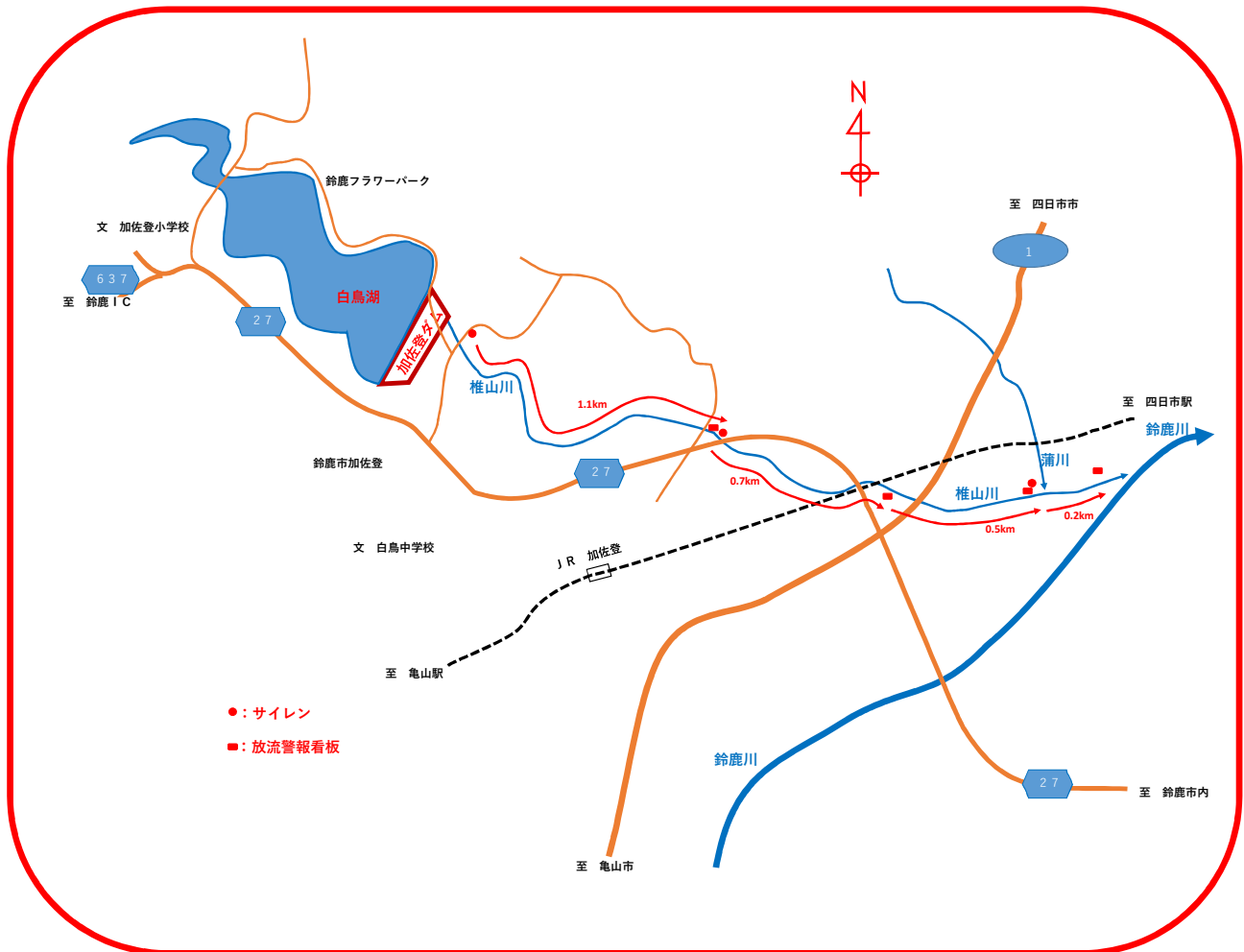


普段の赤川の状況



大雨時の状況
(平成22年8月)

加佐登調整池（加佐登ダム）及びダム下流河川



○ 加佐登ダムからの放流をお知らせするため、川沿いに設置された「放流警報看板、サイレン」はダムの下流に5箇所あります。

加佐登ダム 下流 椎山川

サイレン

放流警報看板

危 い !!

〔ダムのみずをながし かわのみずが
ふえることがあるので きをつけよ〕

ダムの放流による増水に注意

この川の上流〇.〇キロメートルのところに加佐登ダムがあり、ときどきダムに貯まった水を流し、この川の水が急に増えることがありますから、**注意**してください。

また、ダムに貯まった水を流すときは、**サイレン**や**警報車**で知らせます。

そのときには、**危険**ですから河原に降りないでください。

サイレンの鳴らしかた

1分 10秒 1分 10秒 1分 10秒 1分 10秒 1分
■ 休止 ■ 休止 ■ 休止 ■ 休止 ■

水がささえる豊かな社会
～北勢をむすぶ三重用水～

独立行政法人水資源機構三重用水管理所
TEL 059-393-2000

川は普段と大雨の時では状況が異なります！

