


ほうりゅうけいほうかんばん 放流警報看板とは

ダム下流の木曽川沿いに設置している看板です。ダムでは、下流に流す水を増やすことがあり、その場合に川の水が増えます。このことを川の近くにいる方々に呼びかけるために看板を設置しています。

また、看板に記載のとおり、ダムから流す水を大きく増やすときは、川の近くに設置しているスピーカーの放送とサイレンでお知らせします。放送があったときは、川に近づかないようにお願いします。

- 実際の看板の例 (写真)
- 看板の位置図 (全体、詳細)
を以降のページに載せています





な かわ
サイレンが鳴ったらすぐに川からはなれて！

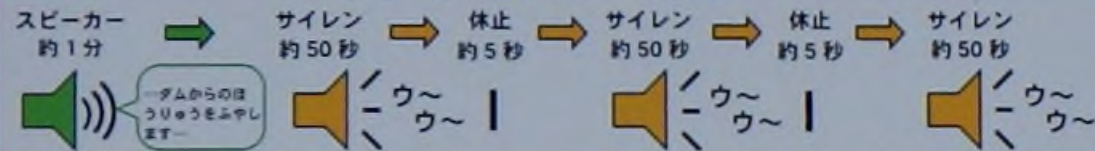


この川の上流には味噌川ダムがあります。(上流約3.8km)
雨の時には、ダムから流す水を増やすことがあり、この川の水が増えるので注意してください。

大雨で洪水吐から水を流すときは、下にあるとおリスピーカーとサイレンでお知らせしますので、その時は危険ですから河原に降りないで下さい。また、川の中にいる場合はすぐに川からはなれて下さい。



スピーカーとサイレンの鳴り方



危険なところ



岩の上や川の中



川の中で島のように
なったところ

安全なところ



水面よりずっと高い
ところ



土手の外
川から離れたところ



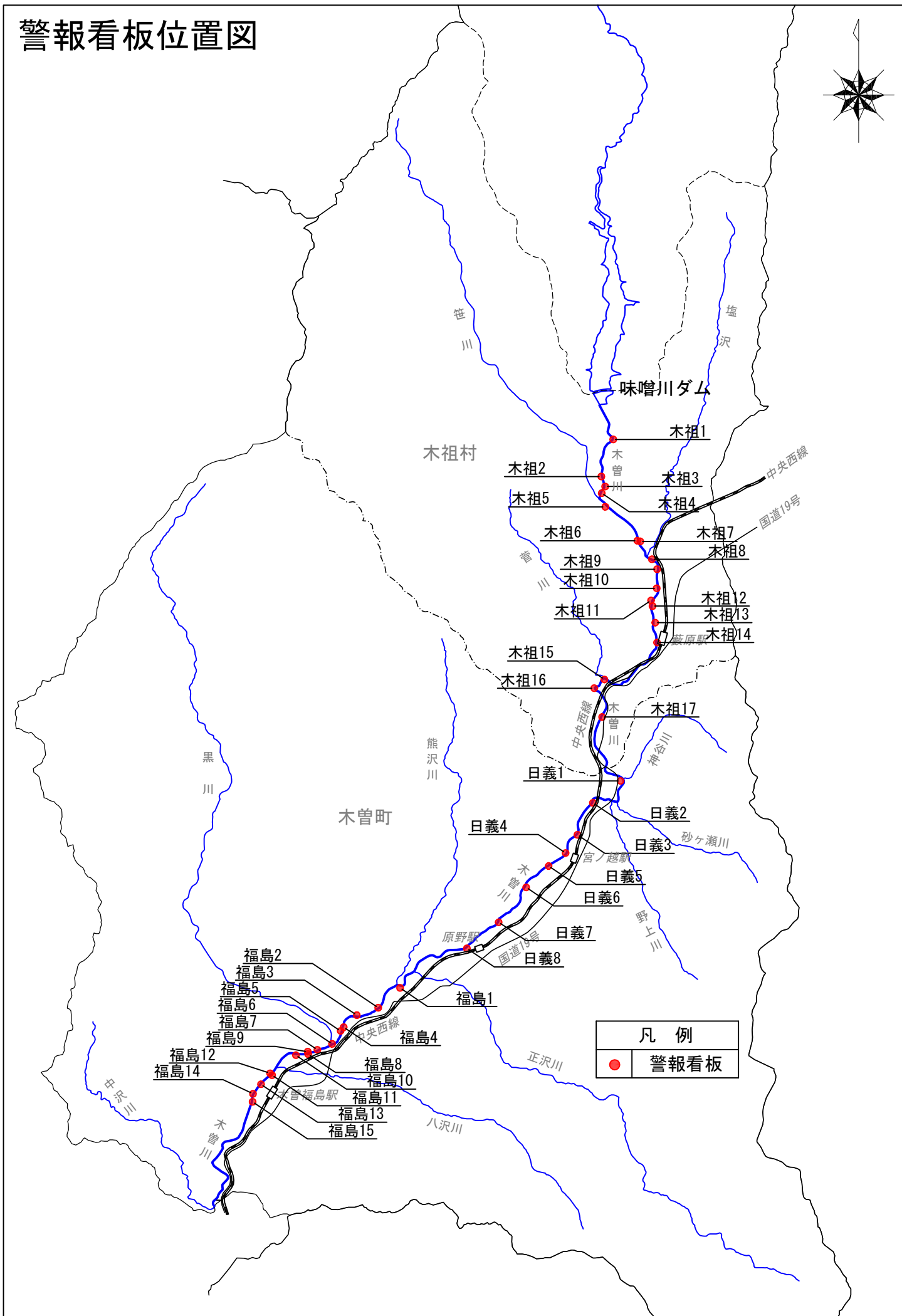
独立行政法人水資源機構

味噌川ダム管理所

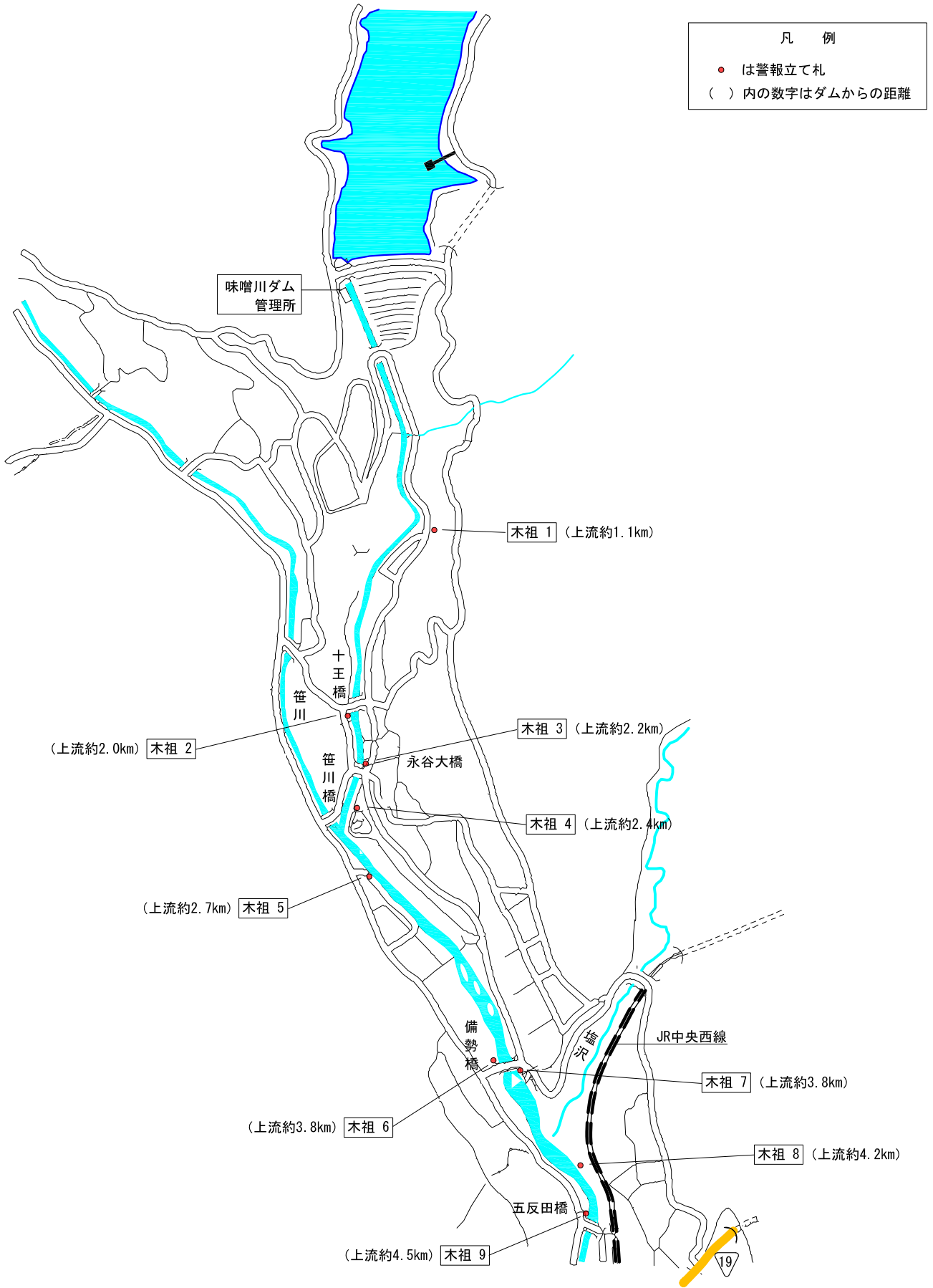
電話：0264-36-3111

警報看板

警報看板位置図

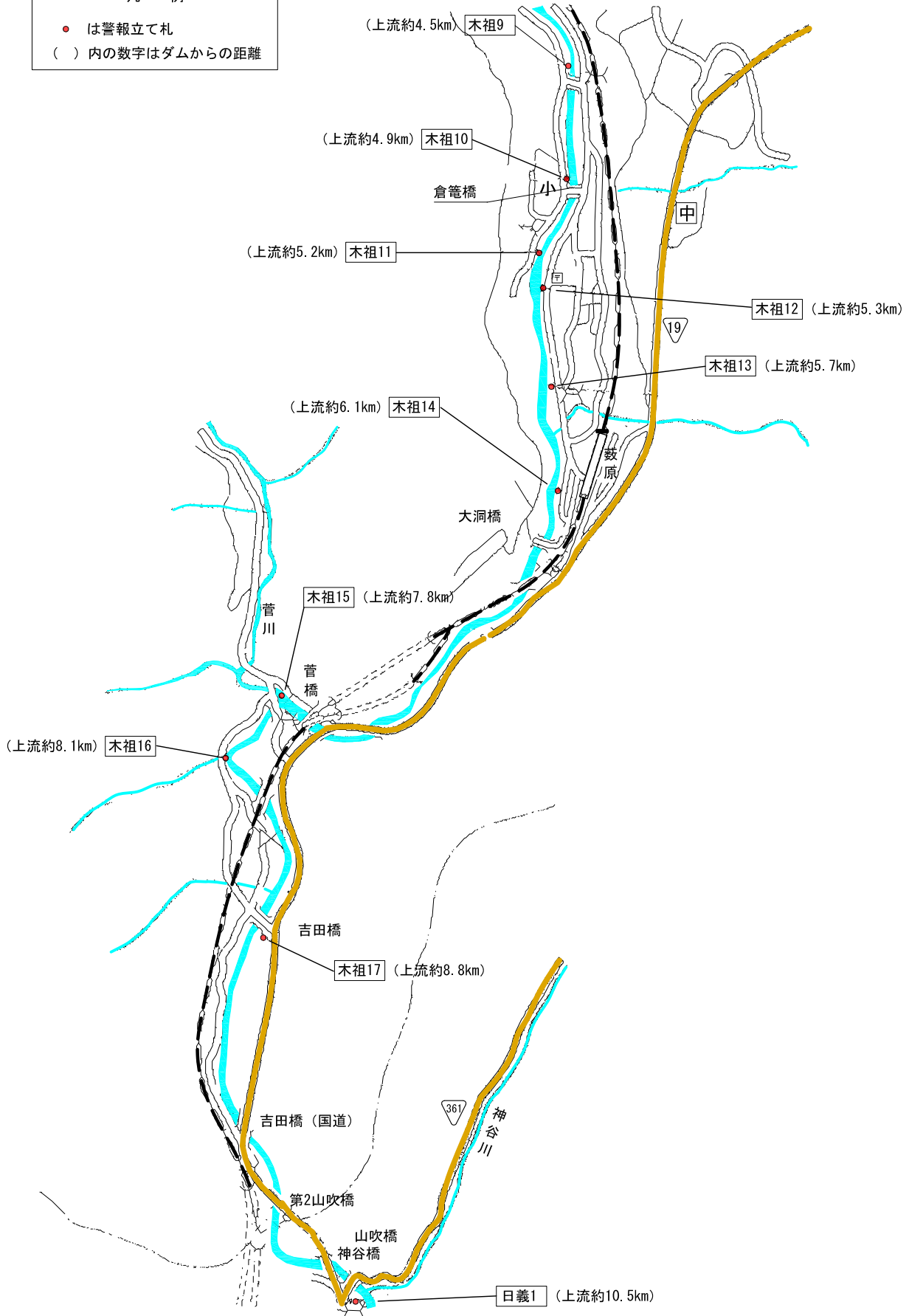


凡例	
●	警報看板



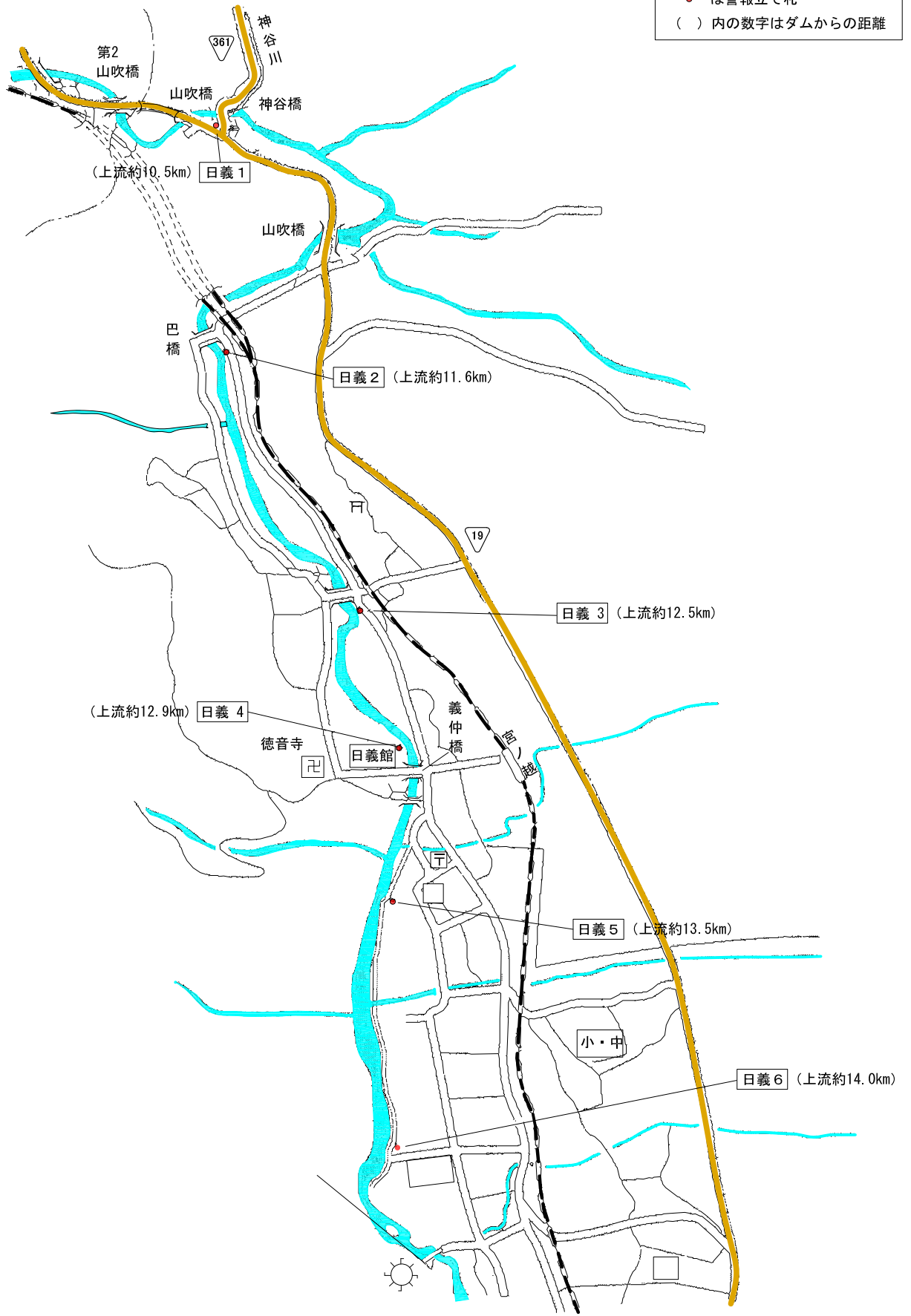
凡 例

- は警報立て札
- () 内の数字はダムからの距離



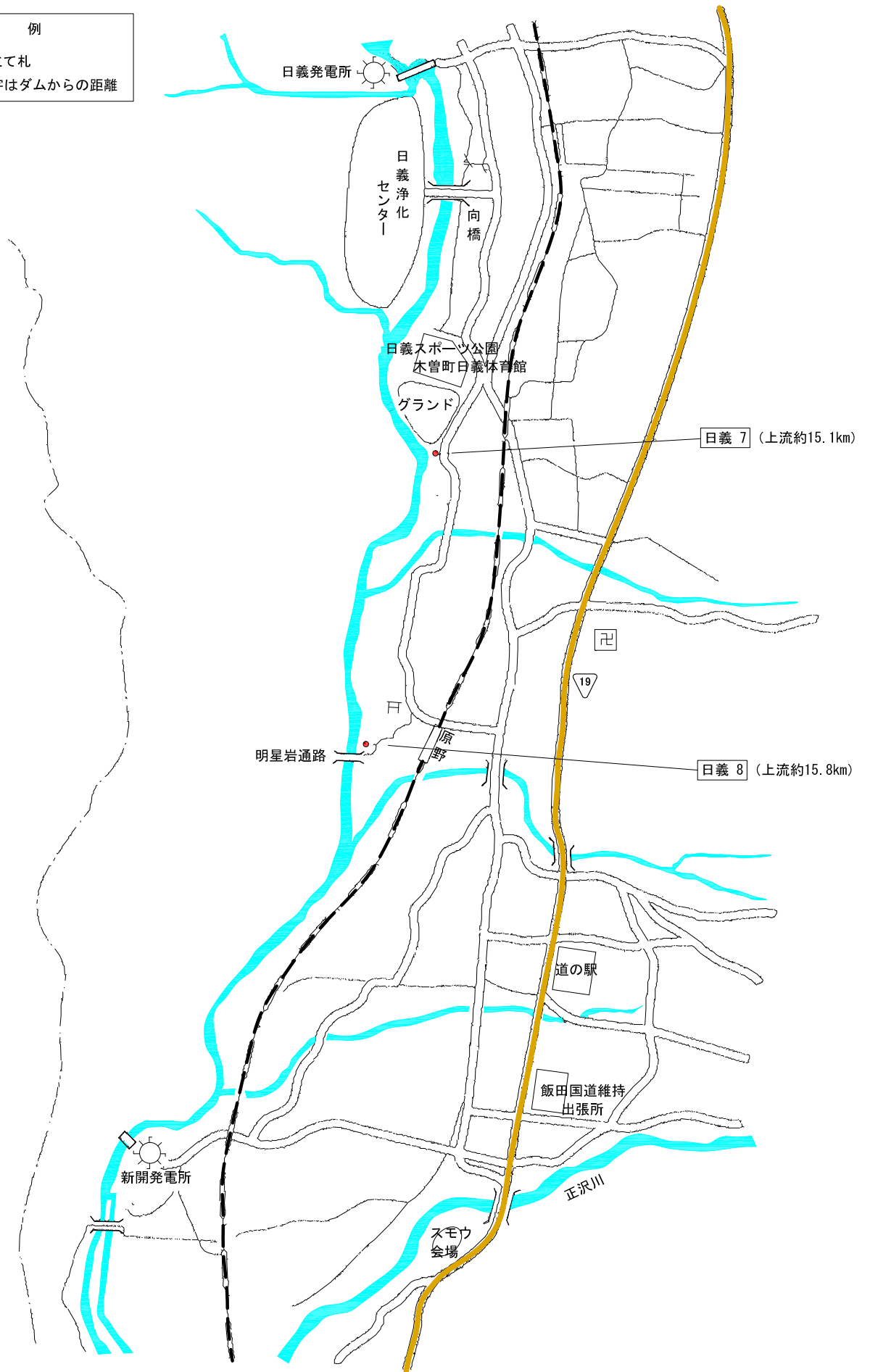
凡 例

- は警報立て札
- () 内の数字はダムからの距離



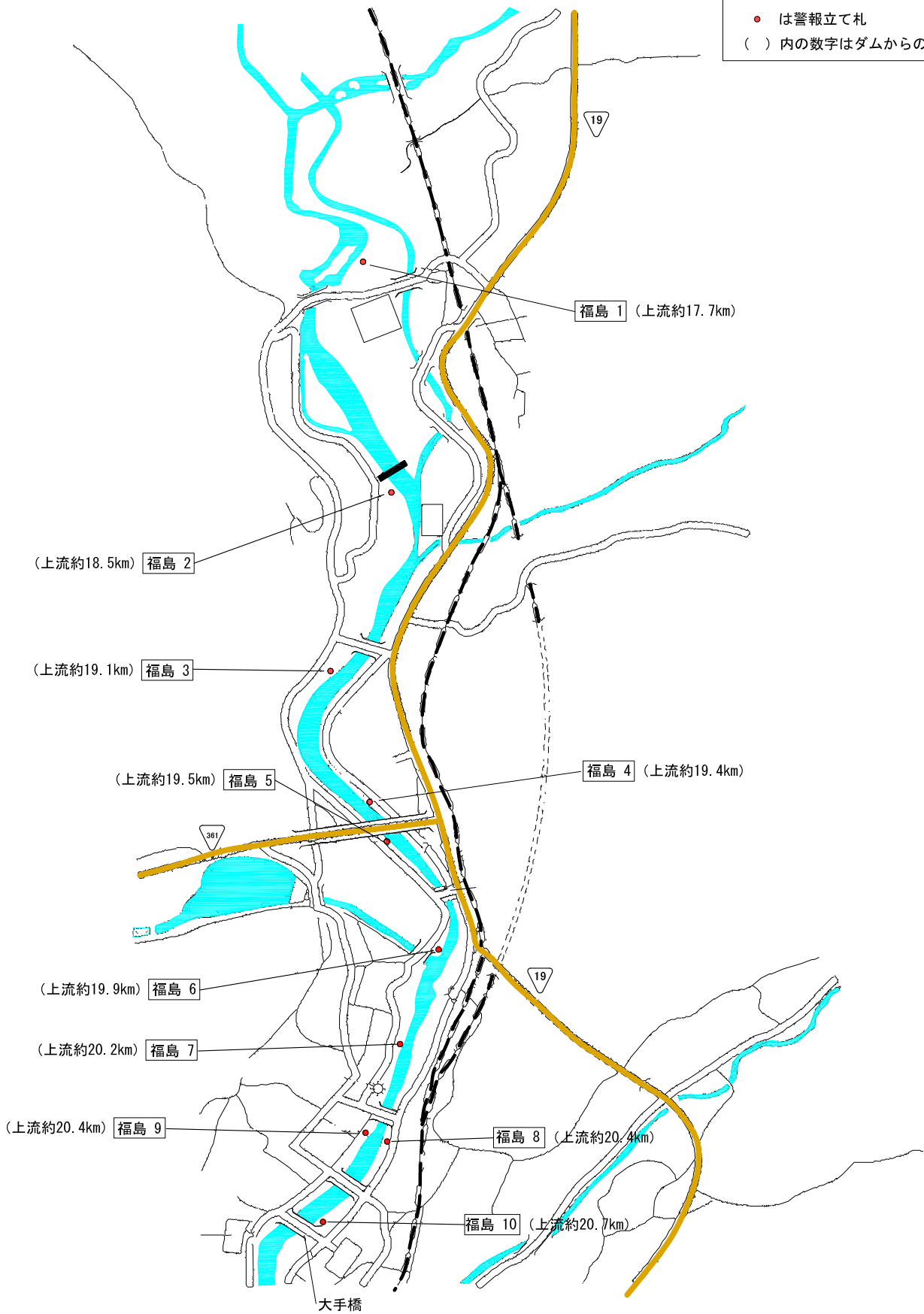
凡 例

- は警報立て札
- () 内の数字はダムからの距離



凡 例

- は警報立て札
- () 内の数字はダムからの距離



凡 例

- は警報立て札
- () 内の数字はダムからの距離

