

小石原川ダム・江川ダムの放流警報局と警報立札の設置位置

小石原川ダム・江川ダムから放流する際には、ダム下流の河川内に入っている人がいないか巡視で確認するとともに、サイレンやスピーカでお知らせします。

放流警報（サイレン・スピーカ）のタイミング

- (1) ゲート放流を開始するとき（放送①）
- (2) 急激にダムへの流入量が増大し、通常操作より大きな増加量で放流し下流水位が急激に上昇するとき（放送②）
- (3) 「緊急放流」が予想されるとき3時間前（放送③）
- (4) 「緊急放流」が開始される30分前（放送③）

サイレン吹鳴の方法



小石原川ダム・江川ダムの放流警報時の放送文

①ゲート放流開始 サイレン吹鳴

小石原川ダム及び江川ダムよりお知らせします。ダムの上流で、沢山の雨が降り、まもなく小石原川ダム及び江川ダムより放流を始めます。

今から次第に川の水が増え危険です。河原にいる人は急いで安全な場所へ移動して下さい。小石原川ダム及び江川ダムからまもなく放流を始めます。川の水が増え危険です。川に近寄らないでください。

②放流量増加による急激な河川水位上昇 サイレン吹鳴

小石原川ダム及び江川ダムよりお知らせします。ダムの上流で、雨が非常に強く降っているため、まもなく小石原川ダム及び江川ダムからの放流量を急激に増やします。今から急に川の水が増え危険です。河原にいる人は急いで安全な場所に移動して下さい。小石原川ダム及び江川ダムからまもなく放流量を増やします。川の水が急に増え危険です。川に近寄らないでください。

③緊急放流開始前（緊急効果音有り）緊急効果音（スピーカ）+サイレン吹鳴

小石原川ダム及び江川ダムよりお知らせします。これまでに経験のないような異常な洪水が発生しています。ただちに命を守る行動をとってください。繰り返します。

小石原川ダム及び江川ダムよりお知らせします。これまでに経験のないような異常な洪水が発生しています。ただちに命を守る行動をとってください。



水資源機構

筑後川上流総合管理所

小石原川ダム管理所 両筑平野用水管理所

小石原川ダム・江川ダムの放流警報局と警報立札の設置位置

警報局(21局)と警報立札(25枚)の位置(1 / 3)

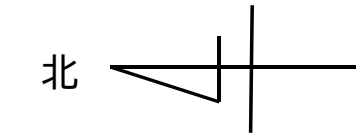


警報立札

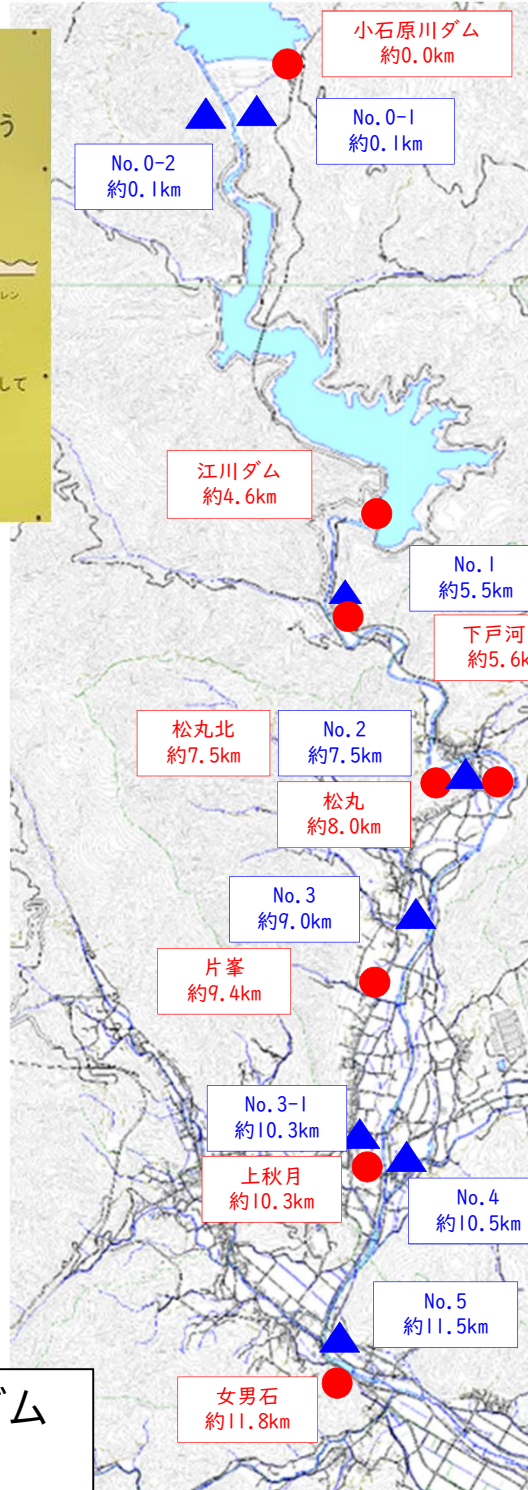


サイレン・スピーカー

サイレン・スピーカー局



凡例	
●	警報局
▲	警報立札



スピーカー

スピーカー局

※ 距離は小石原川ダムからの距離を明示

「基盤地図情報:基本項目(国土地理院)に警報局、警報立札を追記して掲載」

水資源機構

筑後川上流総合管理所

小石原川ダム管理所 両筑平野用水管理所

小石原川ダム・江川ダムの放流警報局と警報立札の設置位置

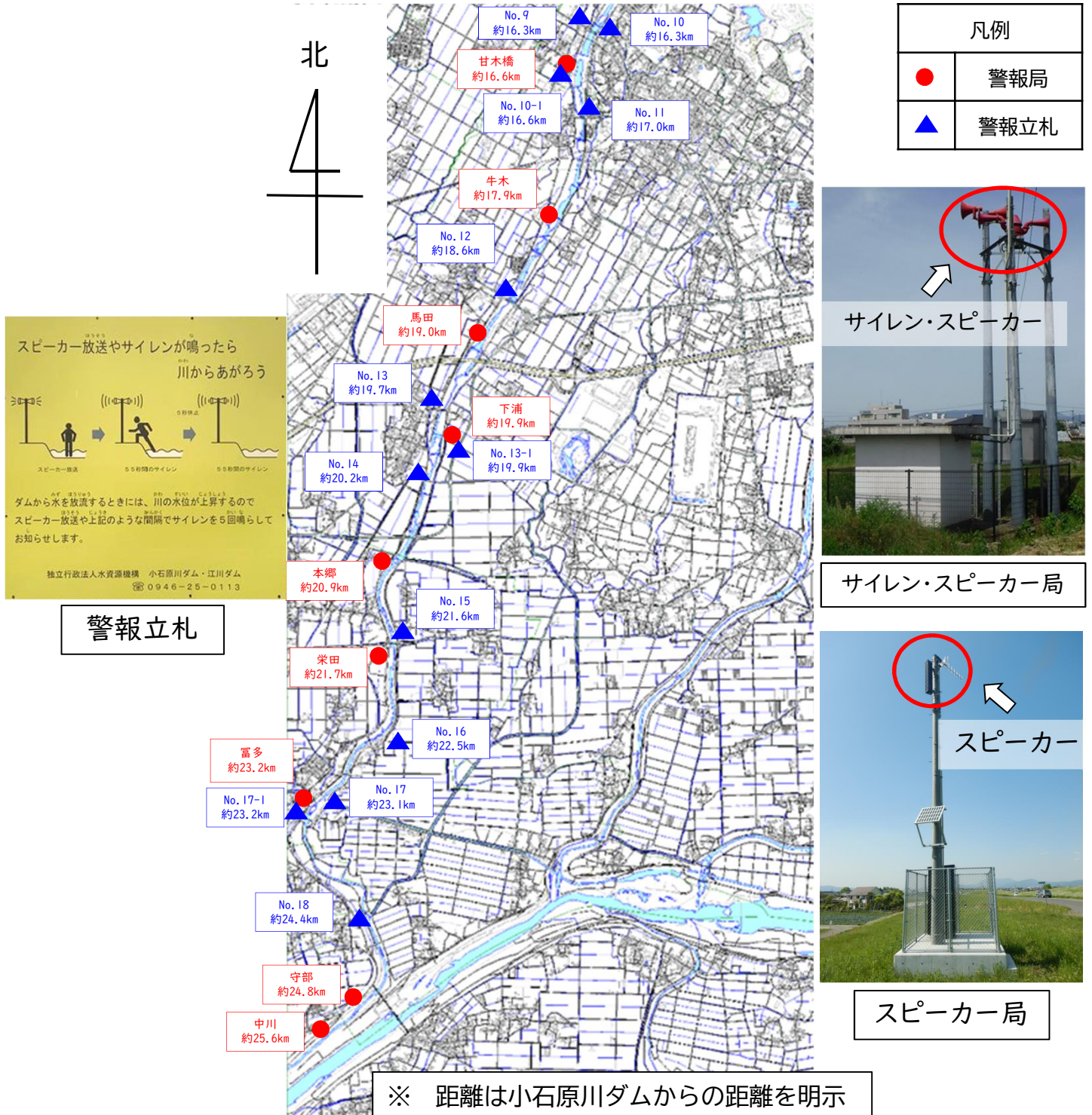
警報局(21局)と警報立札(25枚)の位置(2 / 3)



「基盤地図情報：基本項目(国土地理院)に警報局、警報立札を追記して掲載」

小石原川ダム・江川ダムの放流警報局と警報立札の設置位置

警報局(21局)と警報立札(25枚)の位置(3 / 3)



「基盤地図情報：基本項目(国土地理院)に警報局、警報立札を追記して掲載」