

お知らせ

ちくごおおぜき

こうずいじ

筑後大堰では洪水時（ゲート全開）の操作を終了しました

1. 概要

筑後大堰では、前線の影響により、筑後大堰地点の河川流量が増加したことから、洪水を安全に流下させるため、令和5年7月10日（月）10時10分よりゲートの全開操作を実施しました。その後、筑後大堰地点の河川流量が減少したことから塩水遡上を防止し水道用水等の安定取水を確保するため、7月11日（火）11時30分にゲートの全開操作を終了しました。なお、今回のゲート全開操作は昭和60年4月の運用開始より、143回目（今年度は4回目）となります。



2. 状況

【雨量状況】※速報値

堰地点累計雨量：298mm

（7月7日（金）9時から7月10日（月）15時まで累計）

【河川水位状況】※速報値

ゲート全開操作実施中における

堰地点での水位 T.P. + 7.54m（7月10日（月）16時10分）

ゲート全開操作時の筑後大堰
（上流から下流を望む）

令和5年7月10日10時撮影

（堰地点水位 T.P. +6.82m）

【操作状況】

全開操作開始：7月10日（月）10時10分

全開操作終了：7月11日（火）11時30分

※速報値については、今後変更することがあります。

※T.P.とは、全国の標高の基準となる海水面の高さである東京湾平均海面（Tokyo Peil）を表します。

筑後大堰の管理状況は、筑後大堰のホームページや携帯端末（スマートフォン・iモード等）でご覧になれます。

- ・筑後大堰のホームページは、
<https://www.water.go.jp/chikugo/coozeki/>
- ・現在のゲート状況は、
携帯端末（スマートフォン・iモード等） <https://ckgoozeki.jp>



令和5年7月11日
独立行政法人水資源機構
筑後川下流総合管理所

発表記者クラブ

久留米市政記者クラブ

佐賀県政記者クラブ

問い合わせ先

○独立行政法人水資源機構 筑後川下流総合管理所

総務課長 野村（のむら）

住所：福岡県久留米市安武町武島1063-2

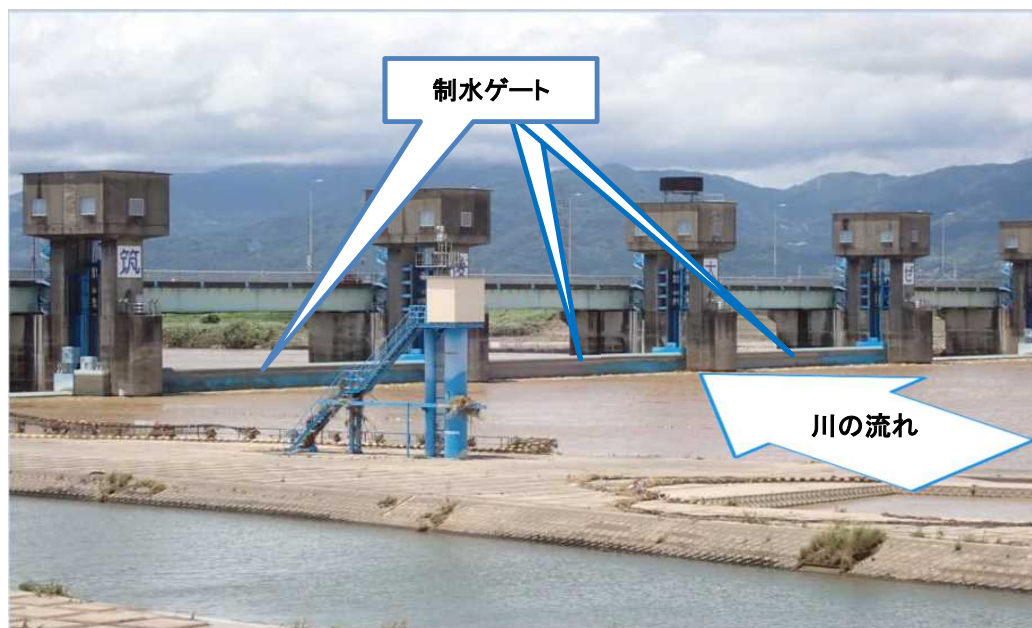
電話：0942（26）4551

[参考] ゲート全開操作中と終了後の筑後大堰



**ゲート全開操作開始後の筑後大堰
(左岸上流側から筑後大堰を望む)**

7月10日10時撮影



**ゲート全開操作終了後の筑後大堰
(左岸上流側から筑後大堰を望む)**

7月11日12時30分撮影



ゲート全開操作開始後の筑後大堰
(1号制水ゲートを左岸から右岸方向に望む)

7月10日10時撮影

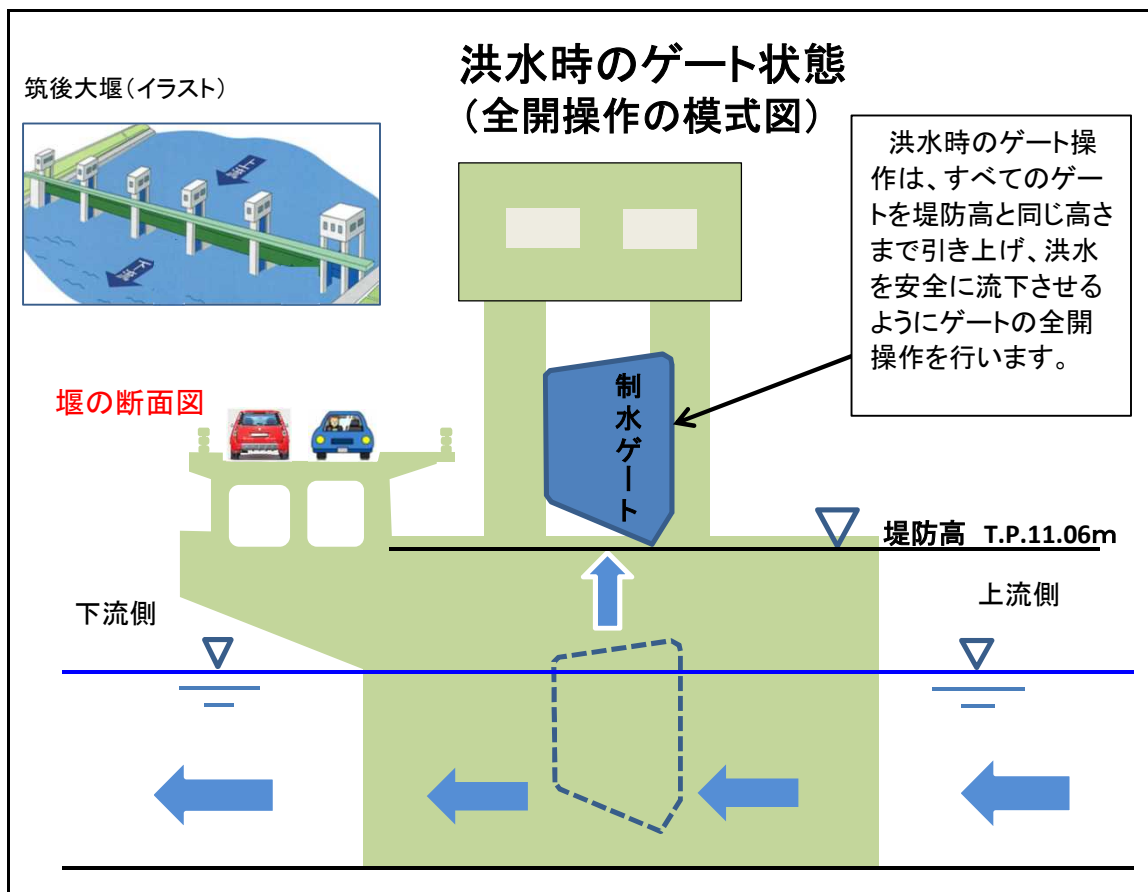
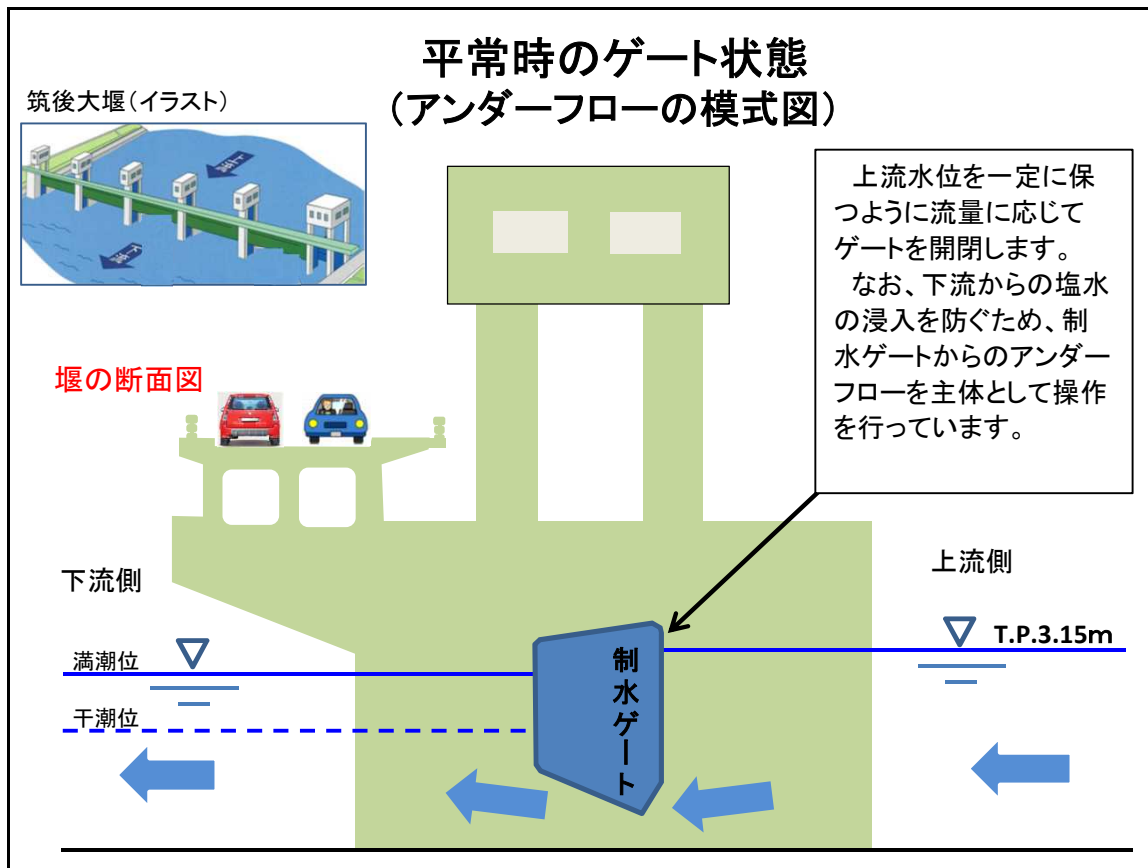


ゲート全開操作終了後の筑後大堰
(1号制水ゲートを左岸から右岸方向に望む)

7月11日12時30分撮影

※ゲートを着水させ、ゲートの下から放流(アンダーフロー)しています。

参考資料



※ 堰の断面図は筑後大堰管理所側(左岸側)より見たものです。