お　知　ら　せ

筑後大堰（ちくごおおぜき）では洪水時（ゲート全開）（こうずいじ）の操作を実施中です

１．概要

筑後大堰では、前線の影響により、筑後大堰地点の河川流量が増加したことから、洪水を安全に流下させるため、令和６年７月１日（月）１０時００分よりゲートの全開操作を実施しています。

なお、今回のゲート全開操作は昭和６０年４月の運用開始より、１４４回目（今年度は１回目）となります。

ゲート全開操作時の筑後大堰
（上流から下流を望む）
令和６年７月１日 13 時撮影
（堰地点水位 T.P.+4.04m）

２．状況

【雨量状況】※速報値

堰地点累計雨量：１１９mm
（６月２８日(金)２０時から７月１日(月)１３時まで累計）

【河川水位状況】※速報値

７月１日（月）１３時時点までの堰地点での最高水位
T.P.＋４．０４ｍ（７月１日(月)１３時）

【操作状況】※速報値

全開操作開始：７月１日(月)１０時００分

※速報値については、今後変更することがあります。

※T.P.とは、全国の標高の基準となる海水面の高さである東京湾平均海面（Tokyo Peil）を表します。

筑後大堰の管理状況は、筑後大堰のホームページや携帯端末（スマートフォン・ｉモード等）でご覧になれます。

・筑後大堰のホームページは、
https://www.water.go.jp/chikugo/coozeki/

・現在のゲート状況は、
携帯端末（スマートフォン・ｉモード等）　https://ckgoozeki.jp

令和６年７月１日
独立行政法人水資源機構
筑後川下流総合管理所

発表記者クラブ
久留米市政記者クラブ 佐賀県政記者クラブ

問い合わせ先

○独立行政法人水資源機構　筑後川下流総合管理所
総務課長　横川（よこかわ）
住　所：福岡県久留米市安武町武島１０６３－２
電　話：０９４２（２６）４５５１

[参考]平常時のゲート状態

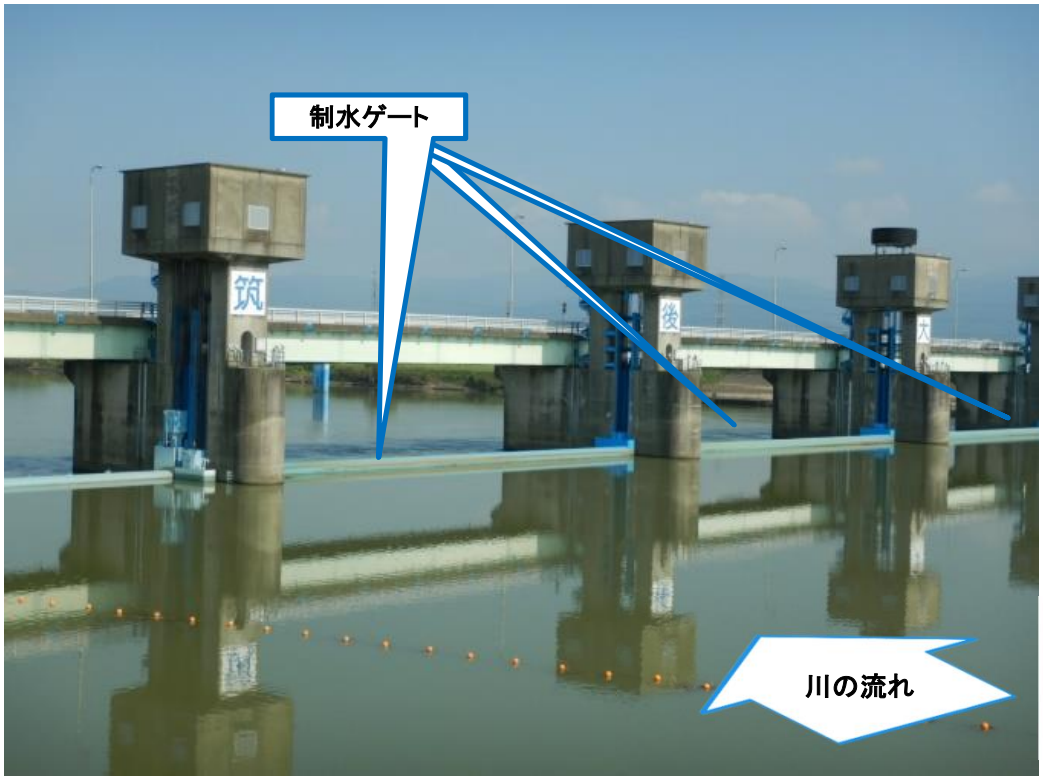

左岸上流側から筑後大堰を望む

洪水時のゲート状態（ゲート全開）

ゲート全開操作開始後の筑後大堰

7月1日 13時00分撮影

[参考]平常時のゲート状態



（１号制水ゲートを左岸から右岸方向に望む）
※ゲートを着水させ、ゲートの下から放流(アンダーフロー)しています。

洪水時のゲート状態（ゲート全開）



（１号制水ゲートを左岸から右岸方向に望む）　7月1日13時00分撮影

参考資料

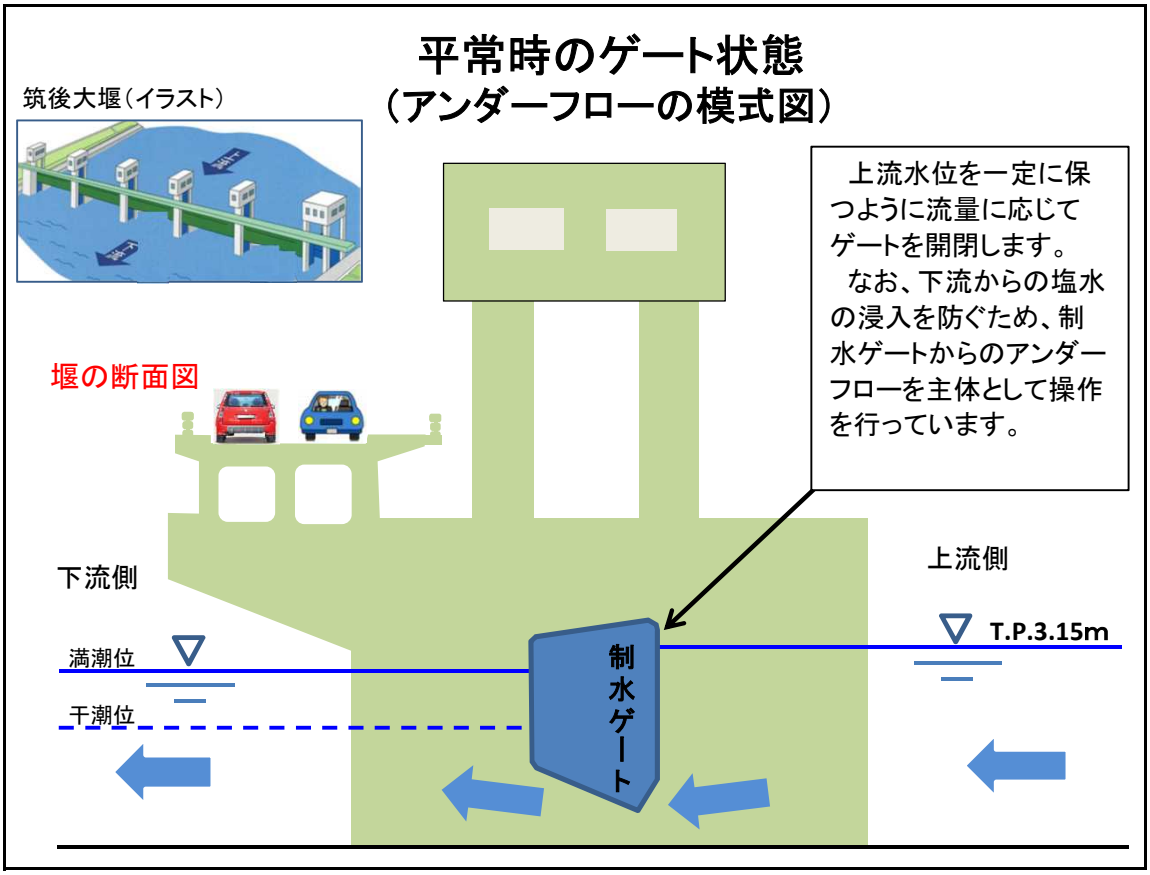

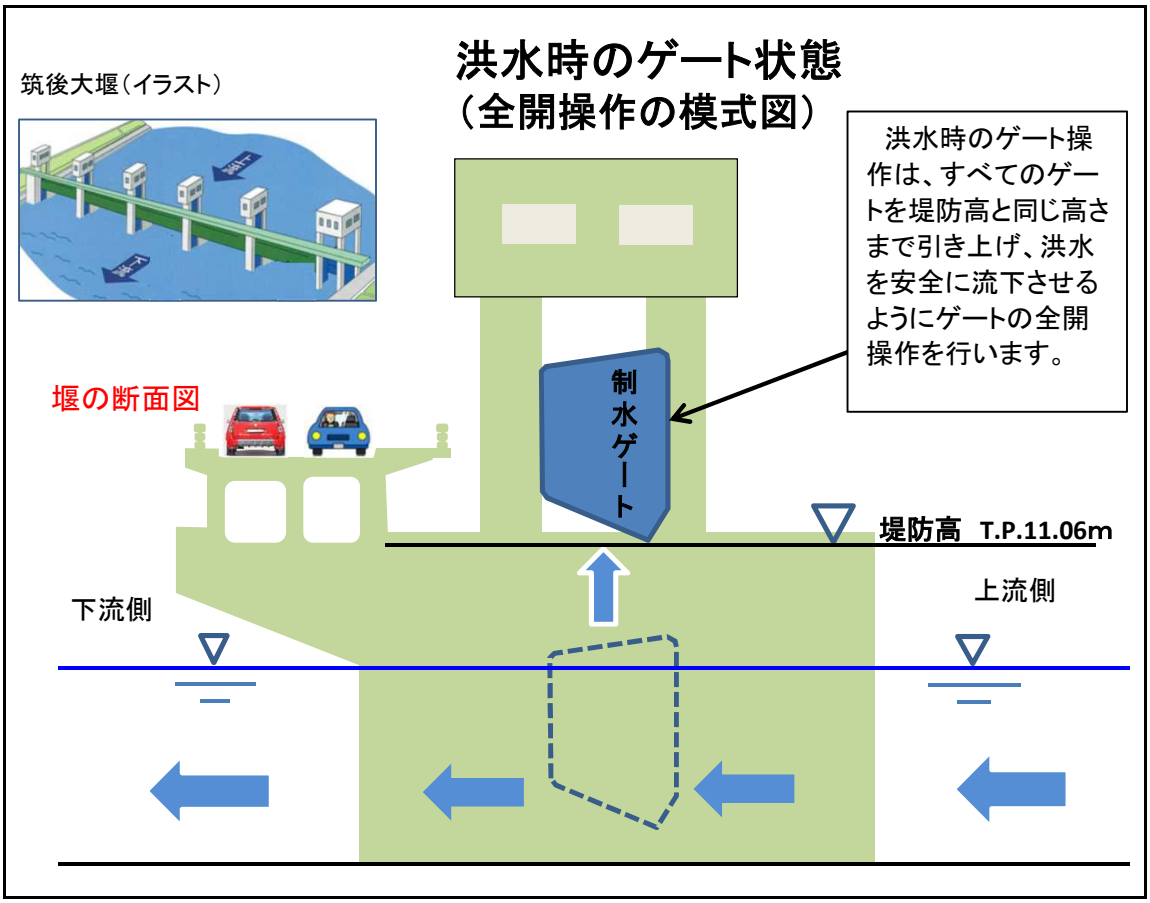

※ 堰の断面図は筑後大堰管理所側より見たものです。