

お知らせ

ちくごおおぜき

こうずいじ

筑後大堰では洪水時（ゲート全開）の操作を実施中です

1. 概要

筑後大堰では、前線の影響により、筑後大堰地点の河川流量が増加したことから、洪水を安全に流下させるため、令和5年7月9日（日）10時10分よりゲートの全開操作を実施しています。

なお、今回のゲート全開操作は昭和60年4月の運用開始より、143回目（今年度は4回目）となります。



2. 状況

【雨量状況】※速報値

堰地点累計雨量：291mm

（7月7日（金）9時から7月10日（月）11時まで累計）

【河川水位状況】※速報値

ゲート全開操作実施中における

堰地点での水位 T.P. + 7.03m（7月10日（月）11時）

ゲート全開操作時の筑後大堰
（上流から下流を望む）
令和5年7月10日10時撮影
（堰地点水位 T.P. +6.82m）

【操作状況】※速報値

全開操作開始：7月9日（日）10時10分

※速報値については、今後変更することがあります。

※T.P.とは、全国の標高の基準となる海水面の高さである東京湾平均海面（Tokyo Peil）を表します。

筑後大堰の管理状況は、筑後大堰のホームページや携帯端末（スマートフォン・iモード等）でご覧になれます。

・筑後大堰のホームページは、

<https://www.water.go.jp/chikugo/coozeki/>

・現在のゲート状況は、

携帯端末（スマートフォン・iモード等） <https://ckgoozeki.jp>



水がささえる豊かな社会



独立行政法人
水資源機構

令和5年7月10日
独立行政法人水資源機構
筑後川下流総合管理所

発表記者クラブ

久留米市政記者クラブ

佐賀県政記者クラブ

問い合わせ先

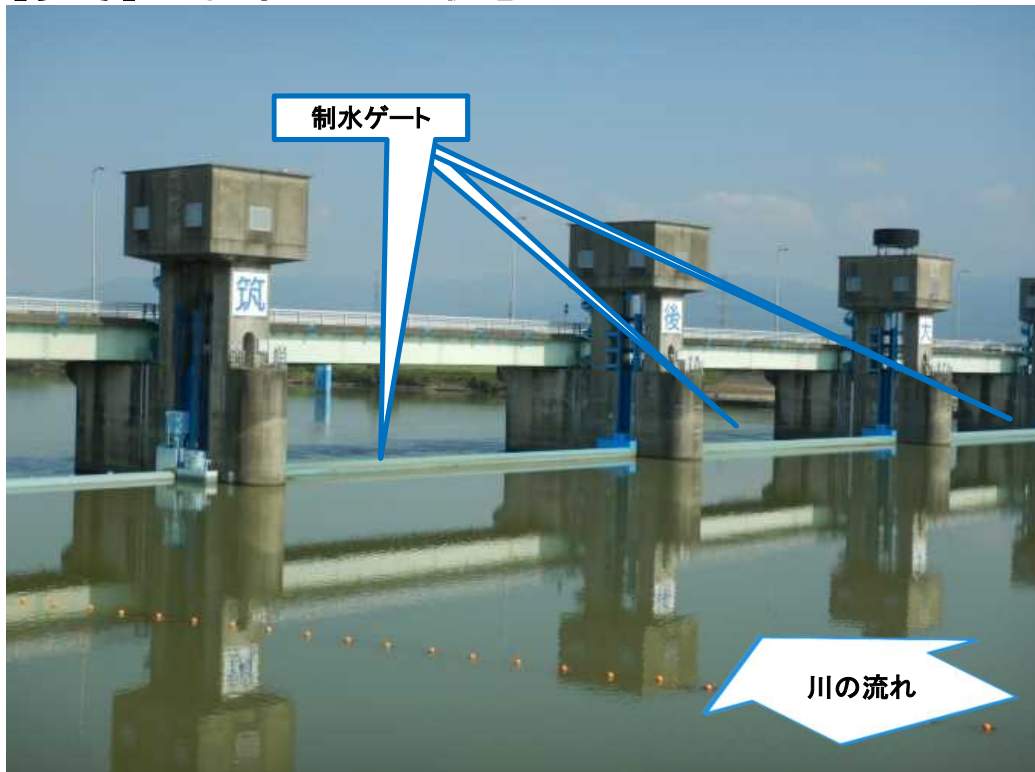
○独立行政法人水資源機構 筑後川下流総合管理所

総務課長 野村（のむら）


住所：福岡県久留米市安武町武島1063-2

電話：0942（26）4551

[参考] 平常時のゲート状態




左岸上流側から筑後大堰を望む
洪水時のゲート状態(ゲート全開)



ゲート全開操作開始後の筑後大堰

7月10日 10時00分撮影

[参考] 平常時のゲート状態



(1号制水ゲートを左岸から右岸方向に望む)
※ゲートを着水させ、ゲートの下から放流(アンダーフロー)しています。

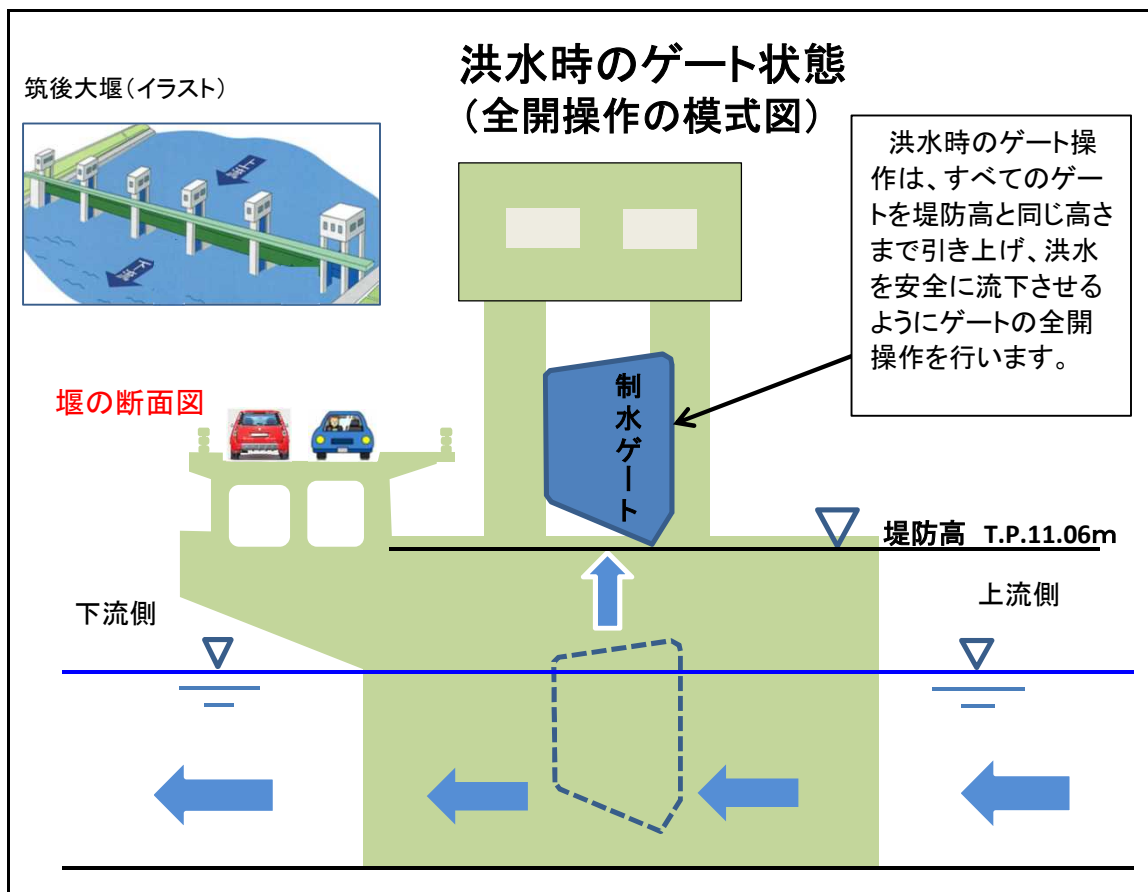
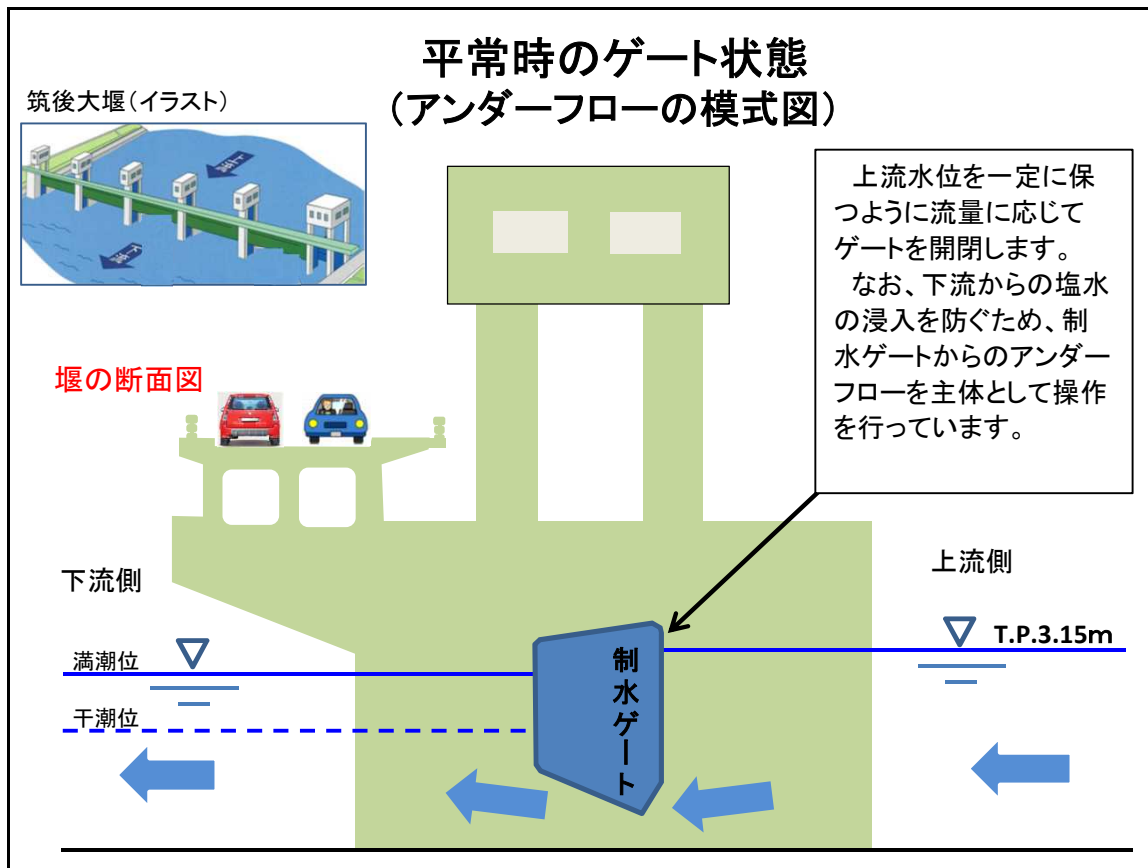
洪水時のゲート状態(ゲート全開)



(1号制水ゲートを左岸から右岸方向に望む)

7月10日10時00分撮影

参考資料



※ 堰の断面図は筑後大堰管理所側より見たものです。