

凡 例

- 高速道路
- 国道
- 県道
- その他道路
- 鉄道
- 河川



寺内ダム・江川ダム アクセスマップ

0 500 1000 2000m



至杷木IC

筑前町
至福岡

至佐賀

至筑後小郡IC

至久留米

ほんごう

至中津

佐田

松丸

朝倉市

朝倉市役所

朝倉IC

山田SA

至日田



大己貴神社
仙道古墳公園
歴史の里公園

緑とスポーツの
ふれあい広場
ふるさと公園

甘木公園
甘木総合庁舎入口
甘木総合庁舎

甘木鉄道
甘木駅
西鉄甘木駅
文化会館入口
石の橋

ピーポット甘木
甘木歴史資料館
古賀茶屋
松尾神社の大楠

甘木IC
かみうら
平塚川添遺跡公園

小田茶臼塚古墳

至北九州
322
長谷山
長谷山
上秋月
秋月郷土館
石造秋月の目鏡橋
秋月城址
上秋月公民館
朝倉総合事業所

江川ダム

小石原川ダム (建設中)

東峰村

あまぎ
水の文化村
秋月CC

寺内ダム

福岡センチュリーGC
普及センター前

下三奈木
高棚

宮地獄公園
南淋寺

狐塚古墳
行政センター
朝倉市朝倉地域

比良松

14

橘の広庭公園
長安寺廃寺跡

共星の里
おんらくかん
音楽館

三連水車

14

14

14

14

★交通アクセス

寺内ダムへのアクセス

- 車でお越しの場合
 - ・大分自動車道 甘木インターより車で **約20分**
 - ・大分自動車道 朝倉インターより車で **約15分**
- 公共機関でお越しの場合
 - ・西鉄甘木駅または甘木鉄道甘木駅より
あいのりバス「矢野竹線・美奈宜の杜線」 **約30分※要予約**

江川ダムへのアクセス


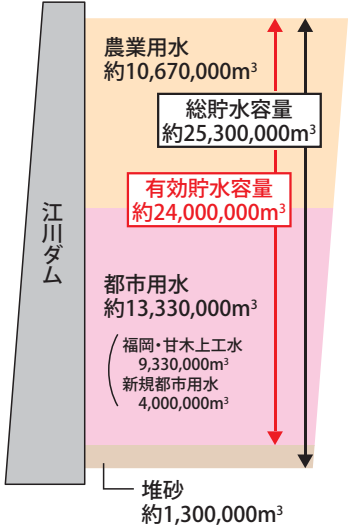
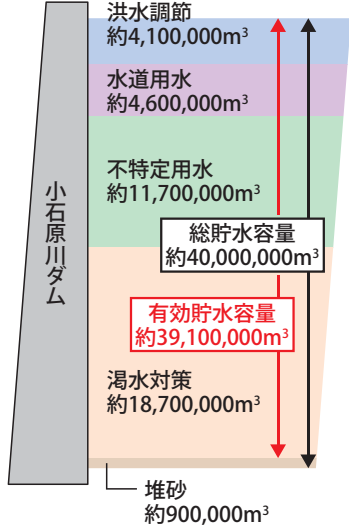
- 車でお越しの場合
 - ・大分自動車道 甘木インターより車で **約30分**
- 公共機関でお越しの場合
 - ・西鉄甘木駅または甘木鉄道甘木駅よりタクシーで **約25分**

朝倉総合事業所へのアクセス

- 車でお越しの場合
 - ・大分自動車道 甘木インターより車で **約25分**
- 公共機関でお越しの場合
 - ・西鉄甘木駅または甘木鉄道甘木駅より甘木観光バスで **約20分**
「松丸」行き 「上秋月」下車 **徒歩5分**
「長谷山経由 秋月(野鳥)」行き 「長谷山」下車 **徒歩20分**



★ダムの紹介

ダム名	寺内ダム	江川ダム	小石原川ダム(建設中)
	 	 	 
位置	福岡県朝倉市荷原地先	福岡県朝倉市江川地先	福岡県朝倉市江川地先 (江川ダムの直上流)
河川	佐田川	小石原川	小石原川
型式	ロックフィルダム	重力式コンクリートダム	ロックフィルダム
堤高 (ダムの高さ)	83m	79.2m	129m
堤頂長 (ダム頂上の長さ)	420m	297.9m	504m
堤体積 (ダム本体の体積)	約3,000,000m³	約261,000m³	約8,400,000m³
集水面積 (水の集まる範囲)	約51km²	約30km²	約20.5km²

お問い合わせ

- 寺内ダム管理所 《寺内ダムについては》
〒838-0029 福岡県朝倉市荷原1516-6
TEL 0946-22-6713 FAX 0946-24-1561
- 両筑平野用水総合事業所 《江川ダムについては》
〒838-0012 福岡県朝倉市江川1660-67
TEL 0946-25-0113 FAX 0946-25-1455
- 朝倉総合事業所 《小石原川ダム・寺内ダムについては》
〒838-0019 福岡県朝倉市上秋月1373-1
TEL 0946-25-1100 FAX 0946-25-1188

水かささえる豊かな社会



独立行政法人
水資源機構