

# 牧尾ダム積雪調査





愛知用水では牧尾ダム集水域内の降雪状況把握のため、次のような積雪調査を実施しています。

調査方法：雪尺(箱尺)      調査地点：長野県木曾郡王滝村御岳高原

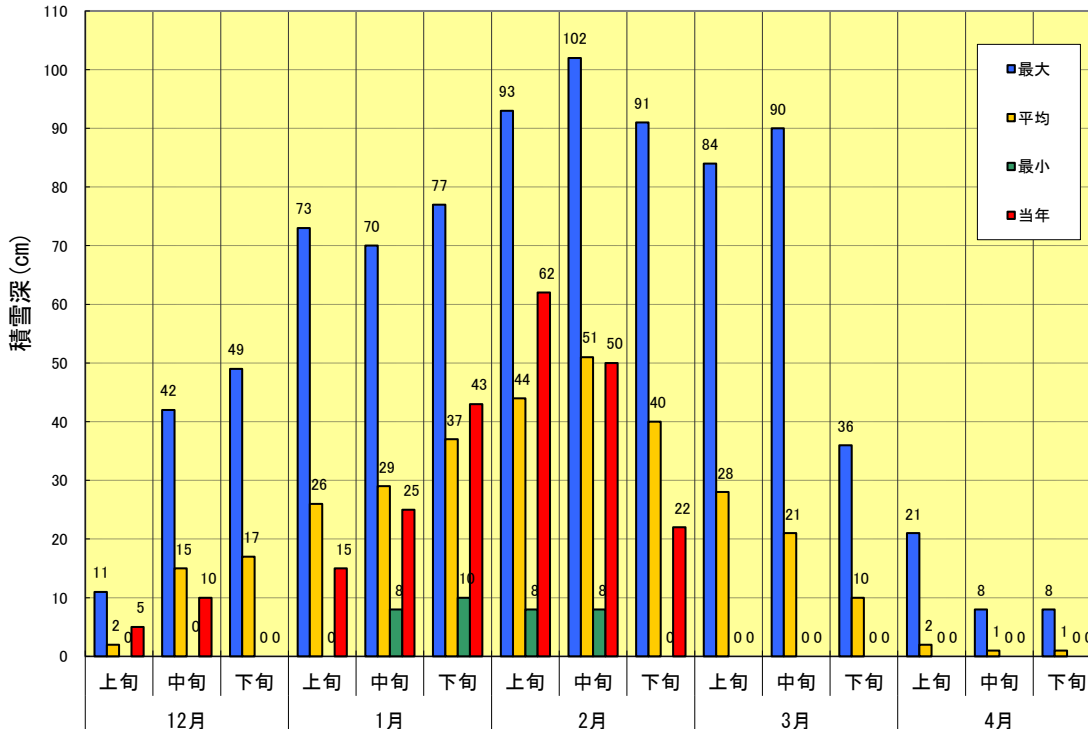
調査期間：12月頃～翌年4月頃      調査頻度：月3回(上・中・下旬)

令和8年3月30日      に実施した調査結果は次のとおりです。

## 調査状況

	前回調査	今回調査
調査日(天候)	令和8年3月18日 (晴)	令和8年3月30日 (曇)
積雪深	0 cm	0 cm
積雪状況 (遠景)		
積雪状況 (近景)		

## 積雪深グラフ



注： 1. この調査は、方法、頻度等が簡易であり、気象業務法の観測には該当しません。  
 2. グラフの最大、最小、平均は、平成27年度に現在地に調査地点を変更してから令和6年度までの統計値を示します。