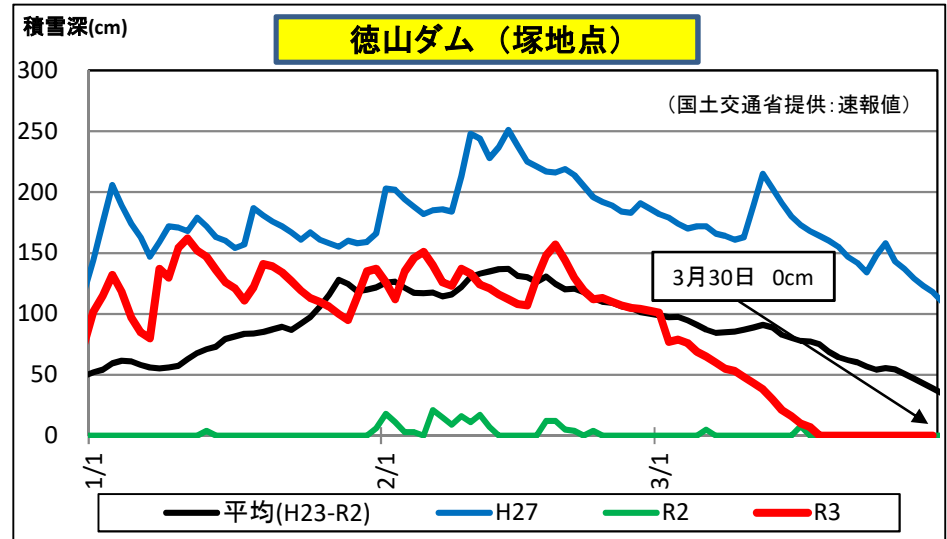
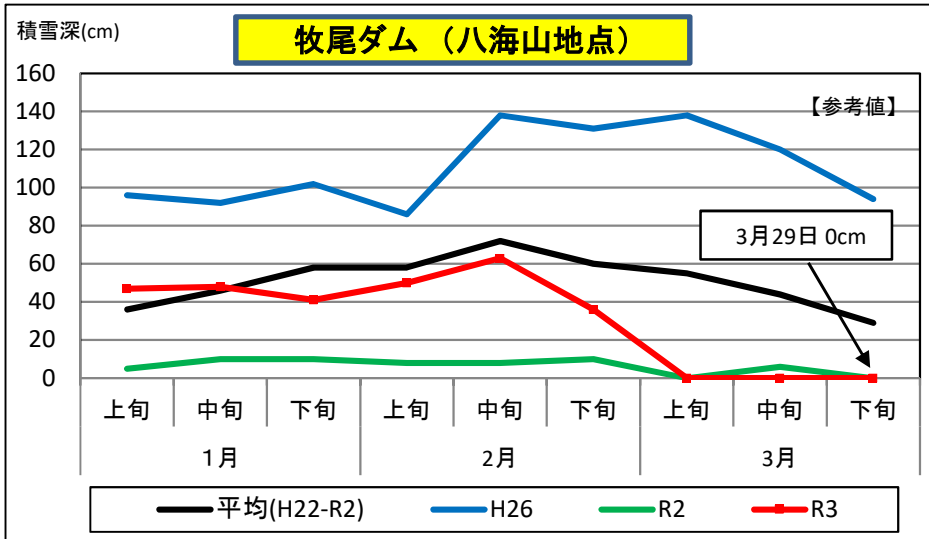
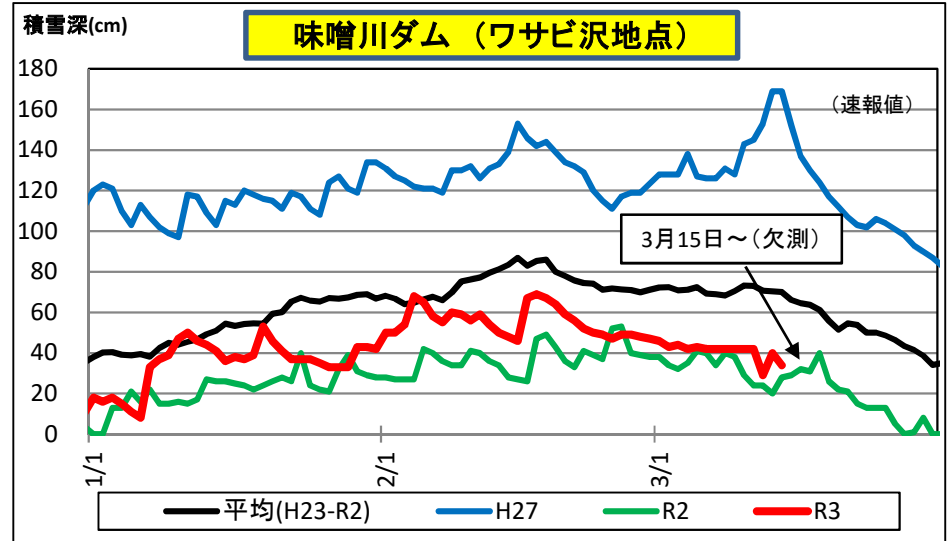
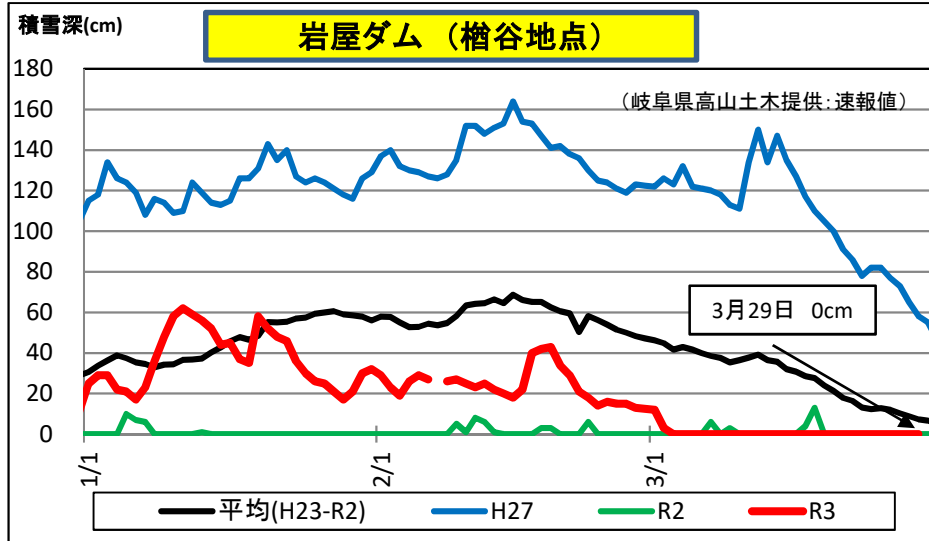


木曽川水系各ダムの積雪状況(令和3年3月30日)

木曽川水系各ダムの令和3年3月30日時点の積雪状況は下記グラフのとおりです。

■ 全ての観測地点で平年を下回る積雪深となっています。(味噌川ダム(ワサビ沢地点)は3月15日から欠測)

※ 牧尾ダムは概ね10日毎の調査



※ グラフ線のうち、積雪が近10年で最も多かった年を **■** 線、最も少なかった年を **■** 線で表示している。
 ※ 牧尾ダム(八海山地点)はダム上流御嶽山頂部の積雪状況把握のため、冬期に積雪のみ臨時に観測するものです。

木曾川水系各ダムの積雪調査地点位置図

