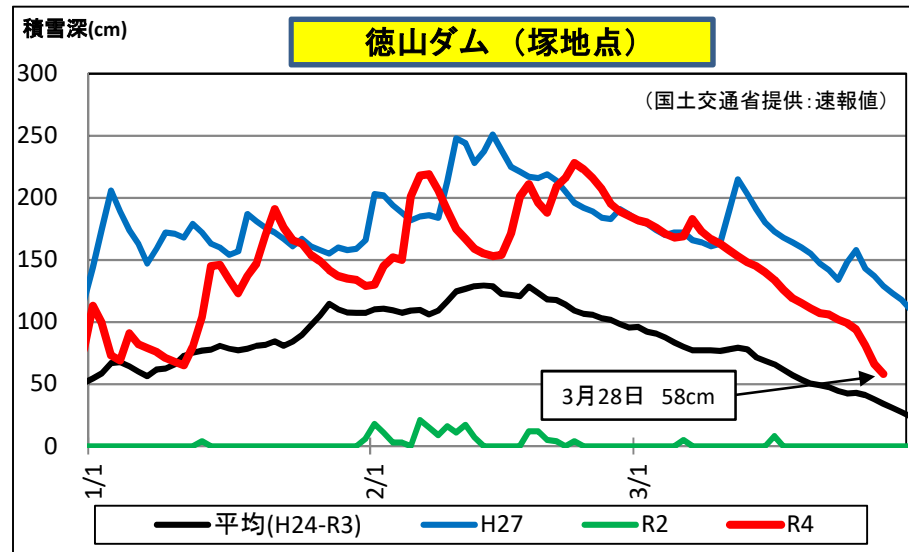
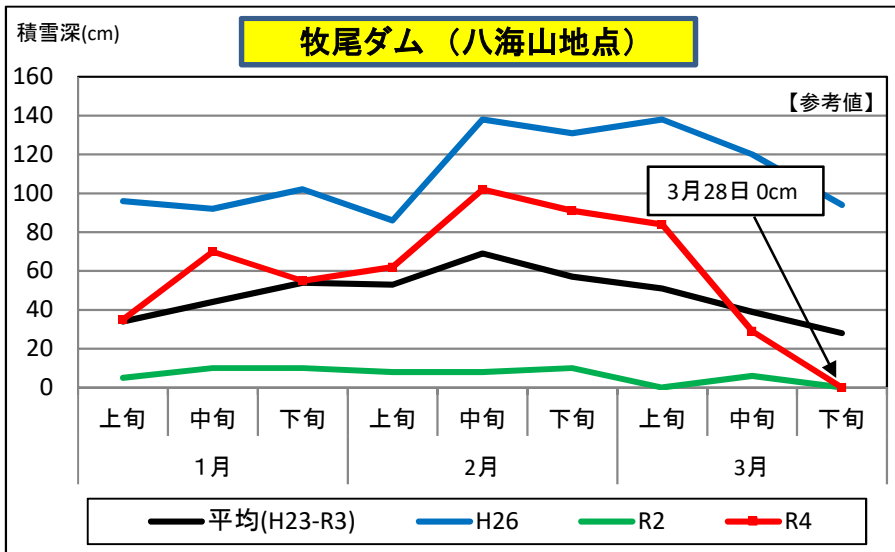
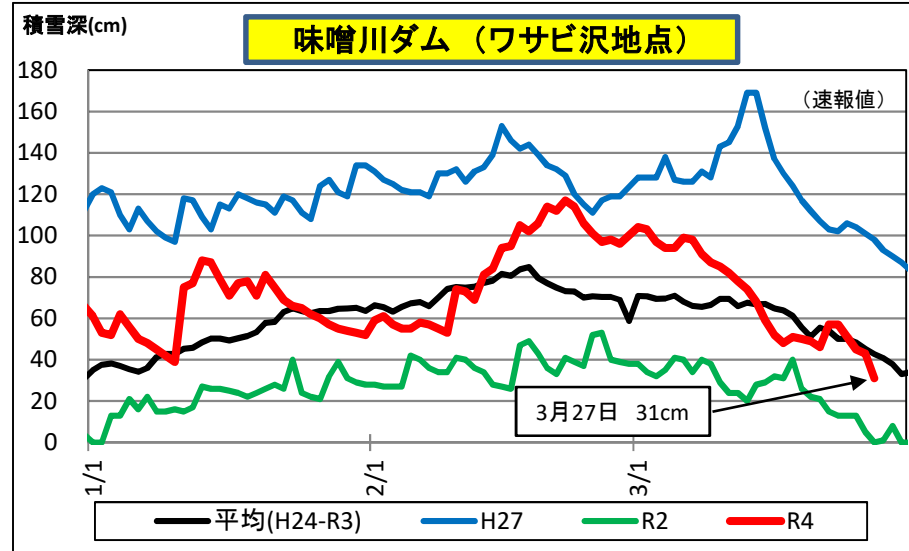
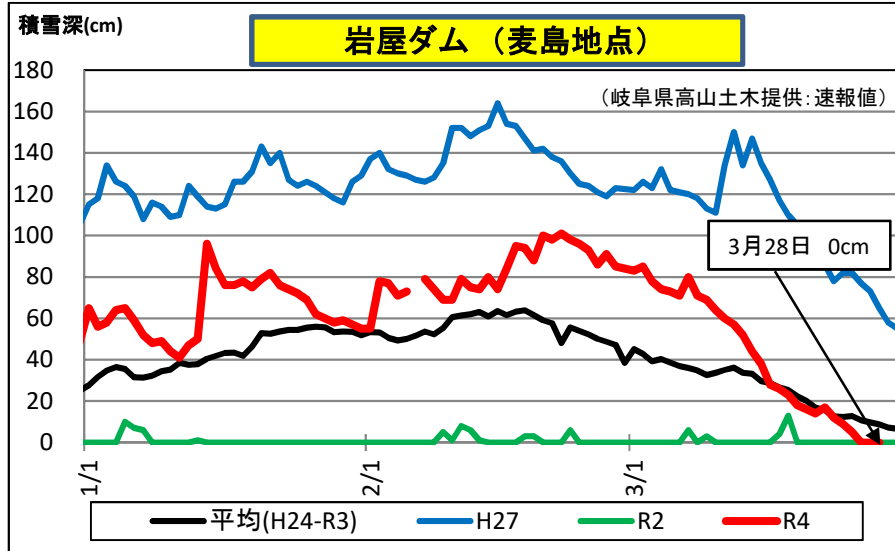


木曽川水系各ダムの積雪状況(令和4年3月28日)

木曽川水系各ダムの令和4年3月28日時点の積雪状況は下記グラフのとおりです。

■徳山ダムの観測地点では平年を上回る積雪深となっていますが、岩屋ダム、味噌川ダム及び牧尾ダムの観測地点では平年を下回る積雪深となっています。※牧尾ダムは概ね10日毎の調査



※グラフ線のうち、積雪が近10年で最も多かった年を **■** 線、最も少なかった年を **■** 線で表示している。
※牧尾ダム(八海山地点)はダム上流御嶽山頂部の積雪状況把握のため、冬期に積雪のみ臨時に観測するものです。

木曾川水系各ダムの積雪調査地点位置図

