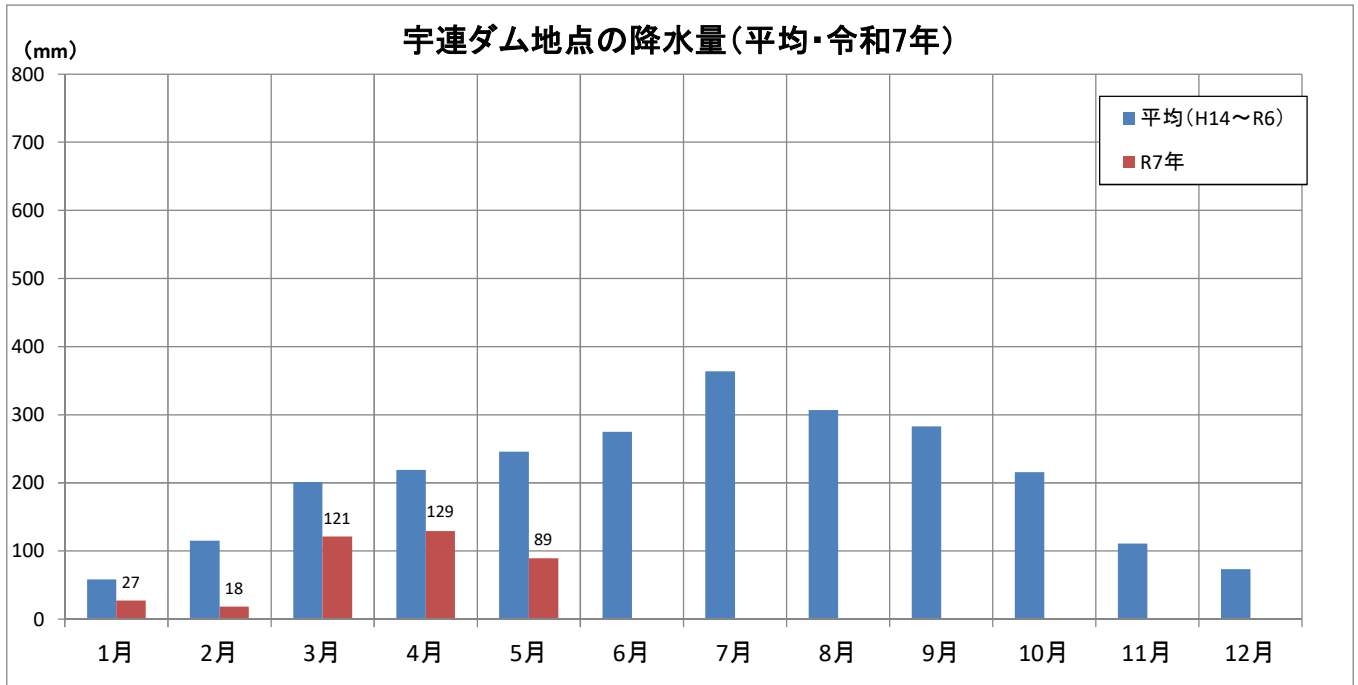


# 水源の状況（豊川用水）

## 降雨の状況

宇連ダム地点の降水量（平均・令和7年）

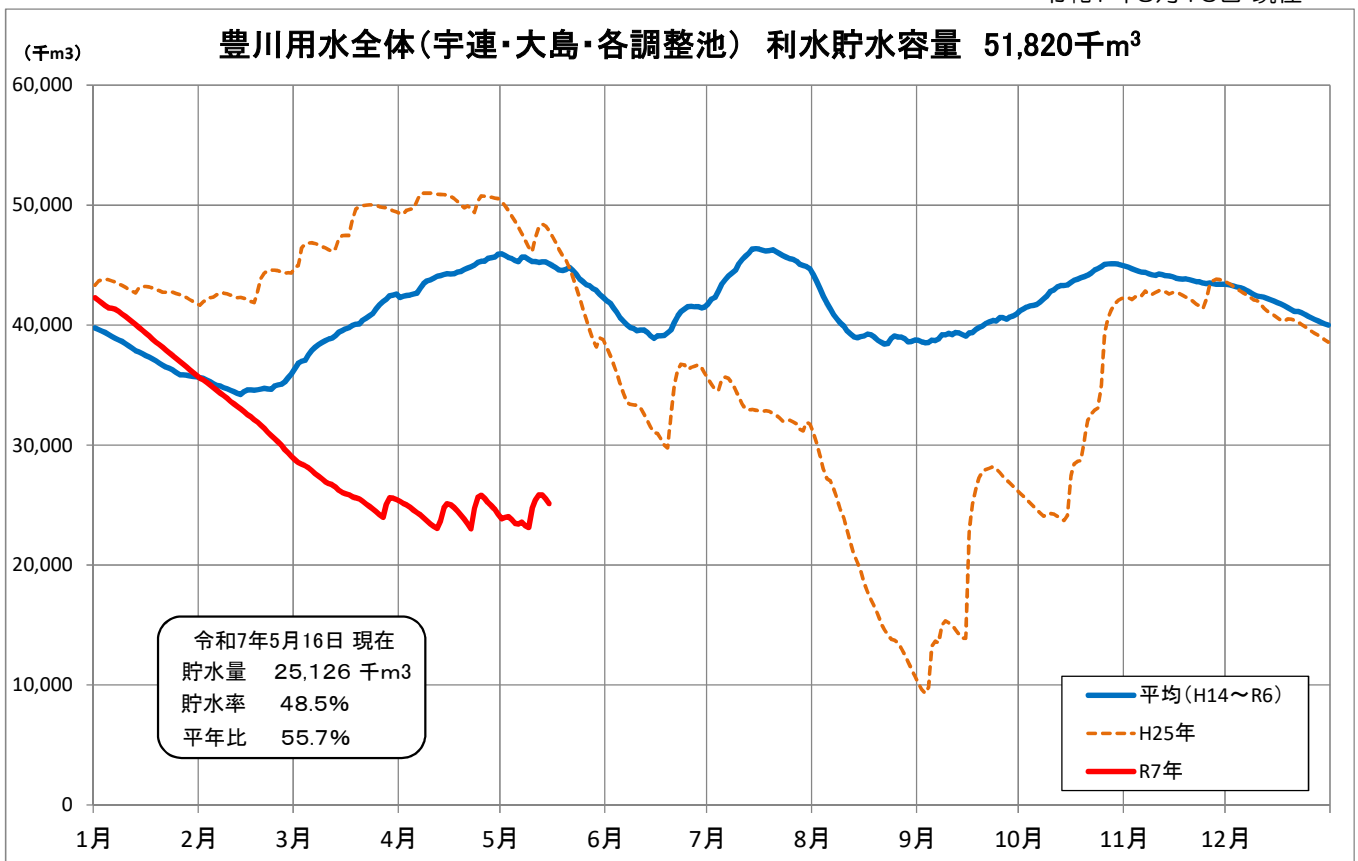
令和7年5月16日 現在



## ダムの貯水状況

豊川用水全体（宇連・大島・各調整池）の貯水量（平均・令和7年）

令和7年5月16日 現在

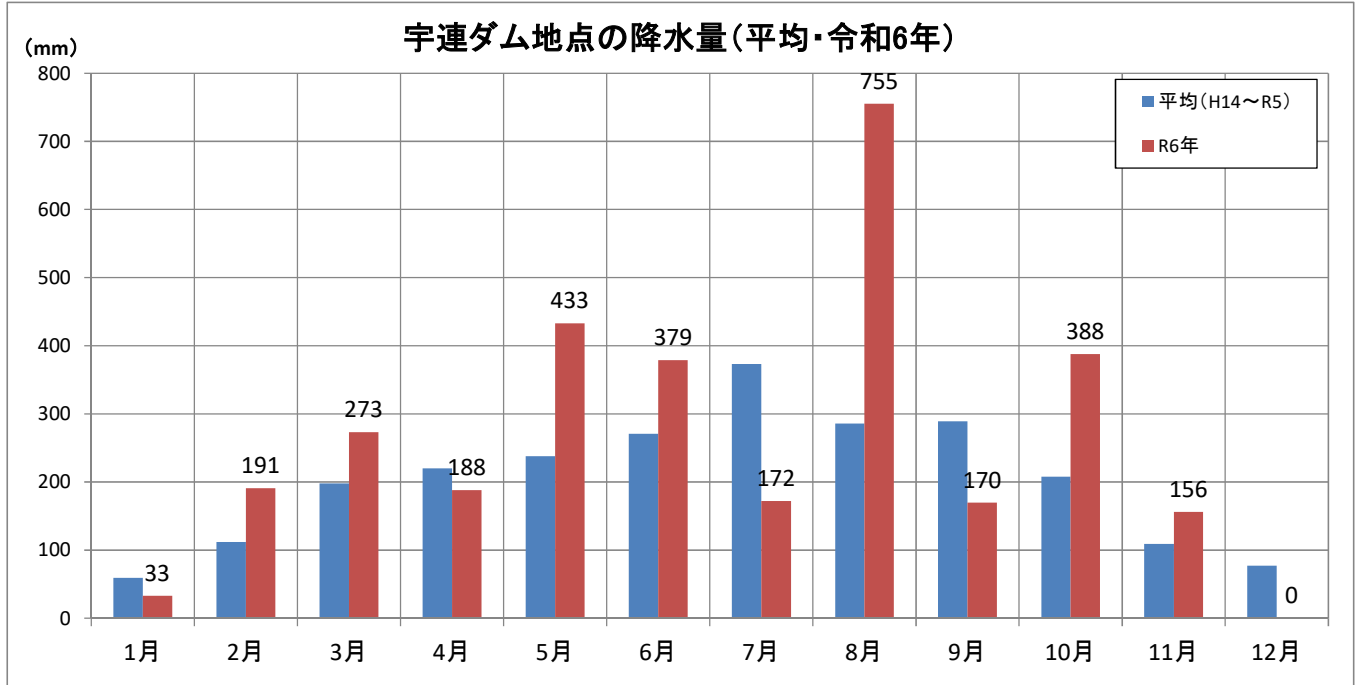


近年発生した渇水の中で代表的なH25年を表示。

〔参考〕 令和6年 降水量・貯水量（豊川用水）

降 水 量

宇連ダム地点の降水量（平均・令和6年）



貯 水 量

豊川用水全体（宇連・大島・各調整池）の貯水量（平均・令和6年）

