


## 第75号

### 新年のご挨拶



新年明けましておめでとうございます。

日ごろより、味噌川ダムの管理につきまして、地域の皆様にご理解・ご協力いただき、誠にありがとうございます。この場を借りて厚くお礼申し上げます。

最近、毎年のように各地で激甚な災害が発生しています。昨年の10月には、台風19号により、長野県の千曲川を中心として甚大な被害が発生しました。被災された皆様には心よりお見舞い申し上げますとともに、被災地の早期の復旧・復興をお祈りいたします。

千曲川の被災の状況が、テレビで放映される度に洪水の悲惨さを痛感しており、ダムを管理する者として、身の引き締まる思いです。

今後とも、しっかり味噌川ダムを管理するよう、職員一同、業務に取り組んでまいります。

さて、平成31年から令和元年の味噌川ダムの管理状況ですが、ダム地点の降水量については、1,899mmで、平年並み(1,981mm)でしたが、雨の降り方が極端になっており、1月、9月、11月が極端に少なく(平年の半分以下)で、10月が極端に多かった(平年の2倍以上)ことが特徴的でした。

一方、昨年の5月には、豊川の宇連ダムにおいては、貯水率ゼロを記録するなど、春には中部地方全体が渇水でありましたが、10月には、台風19号の豪雨により、長野県にも洪水被害が発生し、木曽地域では、国道361号権兵衛峠道路が不通になるなど、大きな被害が生じました。

このように雨の降り方が極端になった状況において、洪水を防ぎ、降雨を貯めて、渇水の時に下流に水を流す味噌川ダムの役割が益々、重要になってきていると感じます。

本年も味噌川ダム管理所の業務にご理解ご協力いただけますよう、お願い申し上げます。皆様にとって今年一年もご健康で良いお年でありますことを心よりお祈りいたします。



# 管理の状況




味噌川ダムは、平成8年12月に管理を開始して以来、令和元年で23年が経過しました。

令和元年のダム地点の年間平均気温は9.5℃で平年より0.7℃高いものとなりました。

令和元年のダム地点の降水量については、年間で1,899mmとなり平年より82mm少なくなりました。月別では、1月、9月、11月は平年の半分以下の降水量となりましたが、10月は平年の2倍を超える降水量を記録しました。

令和元年のダムの貯水状況については、1月～6月は少雨傾向となり貯水位は低い状況でしたが、洪水期を終えて10月は台風19号の降雨の影響により平年に比べ非常に早く貯水位は回復しました。



## 木曽谷新春一斉 狼煙あげ

1月4日(土)



幸せや健康を  
願いました・・・

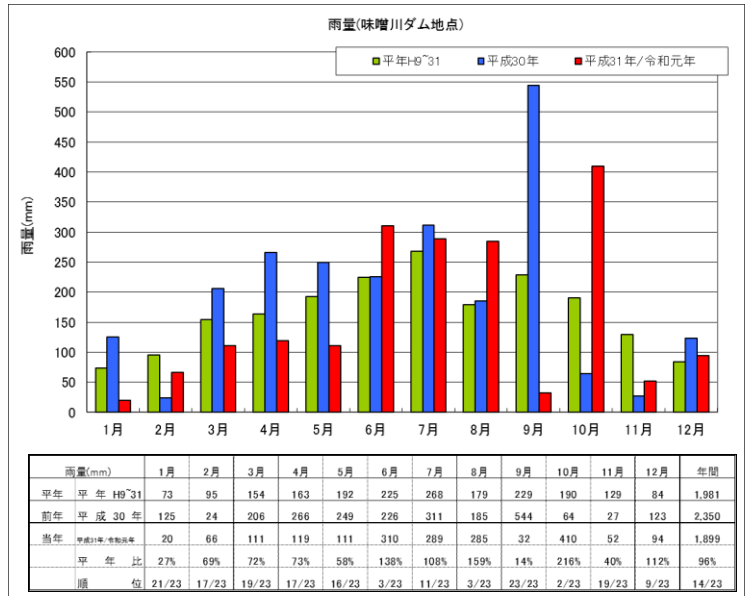
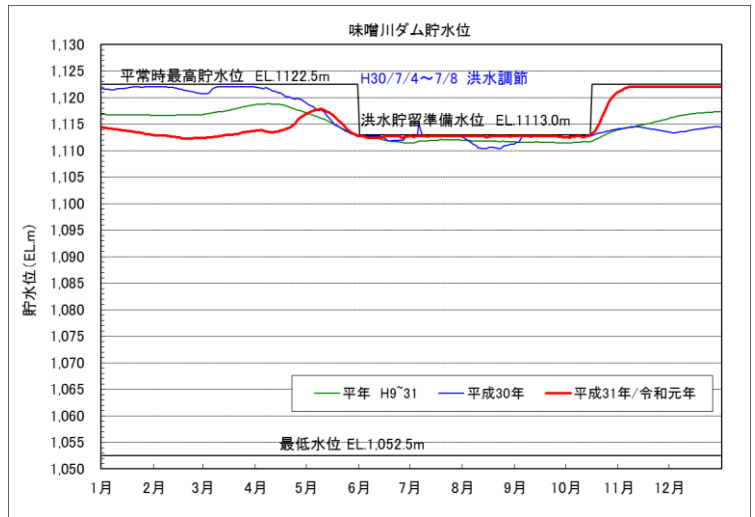
旧中山道でつながる木曽郡内から塩尻市にかけての各地で一斉にのろしをあげ、「木曽は一つ」との思いをつなぐ新春の風物詩「木曽谷狼煙あげ」が行われました



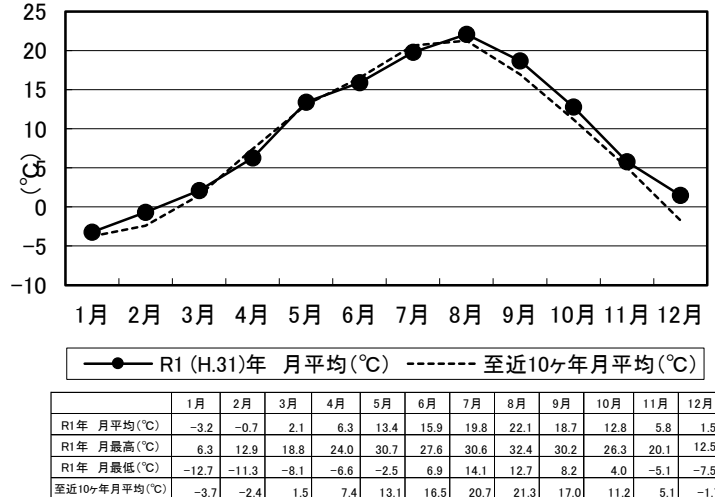
木祖村では、NPO法人「木曽川・水の始発駅」が中心となって準備を進め、藪原の村社会体育館に近い空き地・菅のきさらぎの里運動公園・小木曽の柳沢尾根公園の3ヶ所で実施しました。

味噌川ダムの職員も柳沢尾根公園での狼煙あげに参加させていただきました。

午前10時30分点火。当日は晴れた空にもくもく立ち上る煙を見ながら、今年一年間の幸せや健康を願いました。



味噌川ダム地点 月平均気温



1月21日



★ご意見等ありましたら・・・  
当ダムへご連絡ください。

味噌川ダム HP

<http://www.misogawa.jp>

E-mail [misogawa@avis.ne.jp](mailto:misogawa@avis.ne.jp)