

長良川河口堰の管理状況

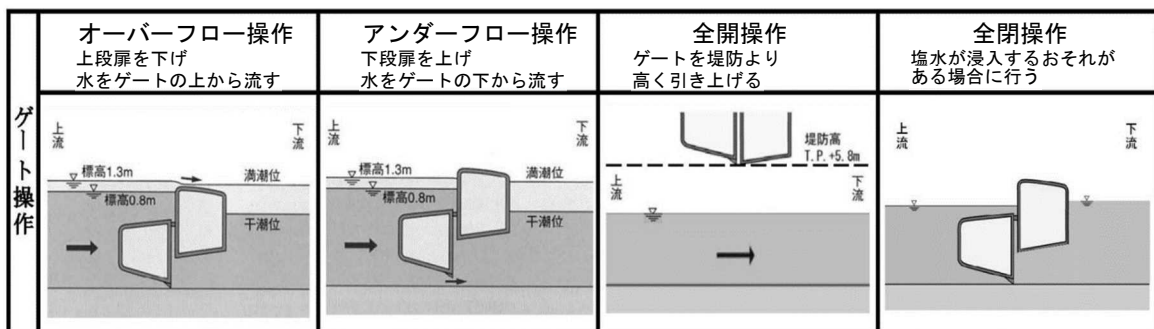
令和3年8月9日から8月15日までの1週間の長良川河口堰の管理状況は、以下のとおりです。

1. ゲートの操作状況等

1) 8月9日から8月15日までのゲート操作は次のとおり行いました。

9時時点の調節ゲート操作状況(※1)					フラッシュ操作実施状況		
月 日	オーバーフロー	アンダーフロー	全開	全閉	月 日	実施時間	ゲート状態(※2)
8月 9日	①	③、④ ⑧、⑨		②、⑩ ⑤～⑦	8月 9日	-	-
					8月 9日	-	-
8月 10日	①～⑩				8月 10日	-	-
					8月 10日	-	-
8月 11日	①～⑩				8月 11日	-	-
					8月 11日	21:40～22:10	図 b
8月 12日	①～⑩				8月 12日	9:40～10:10	図 a
					8月 12日	22:20～22:50	図 b
8月 13日	①～⑩				8月 13日	10:30～11:00	図 a
					8月 13日	-	-
8月 14日			①～⑩		8月 14日	-	-
					8月 14日	-	-
8月 15日			①～⑩		8月 15日	-	-
					8月 15日	-	-

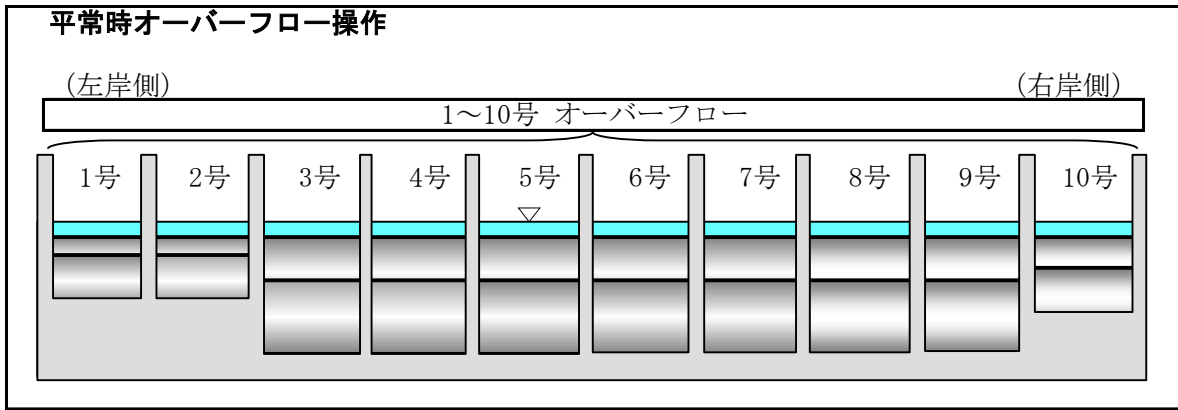
(※) ゲート操作状況の解説: 調節ゲート1号を①、調節ゲート2号を②として、9時時点のゲートの状態を表しています。



(※2) フラッシュ操作時のゲート状態
次ページ 図 a～c を参照。

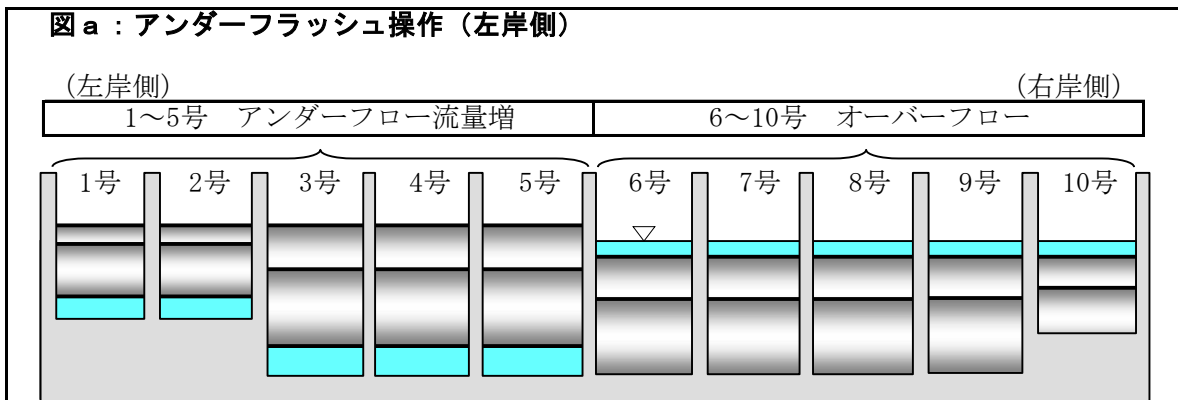
【平常時】

平常時オーバーフロー操作

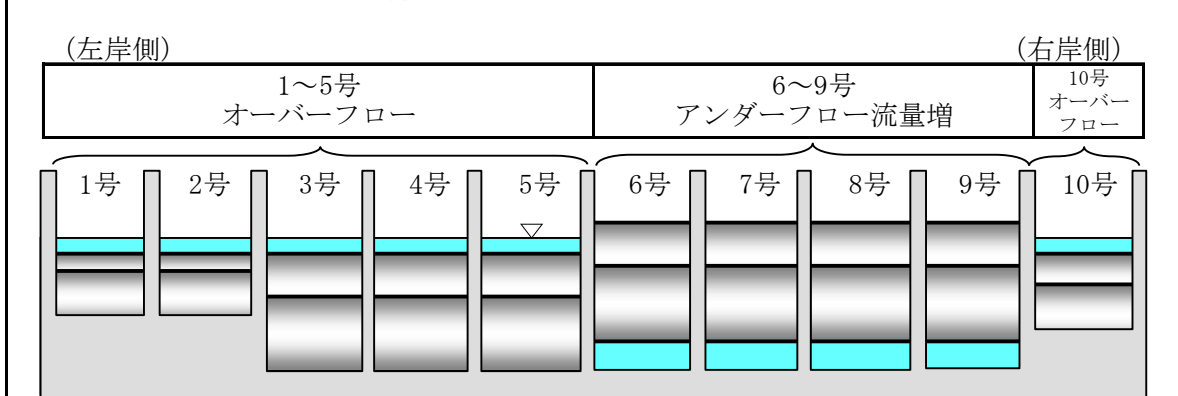


【フラッシュ操作時】

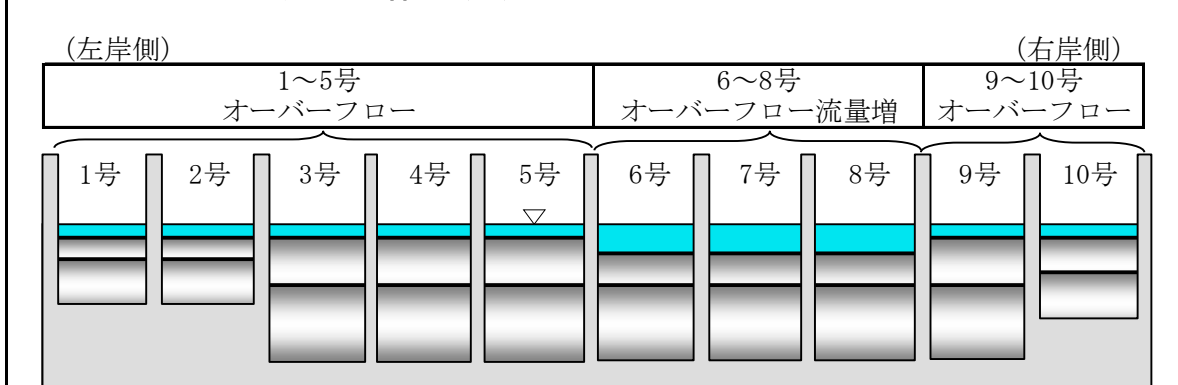
図a : アンダーフラッシュ操作 (左岸側)



図b : アンダーフラッシュ操作 (右岸側)



図c : オーバーフラッシュ操作 (注)



(注) 伊勢大橋地点の表層のクロロフィルa濃度が上昇したとき、オーバーフローによるフラッシュ操作を実施することがあります。

2) 風水害時における警戒態勢

風水害時における警戒態勢の発令については、以下のとおり行いました。

①洪水

月 日	内 容	発 令 理 由 等
8月 9日 20:50	注意態勢	忠節地点流量が500m ³ /sを超える と予測され、注意を要するため。
8月 10日 16:40	態勢解除	忠節地点流量が500m ³ /sを下回 り、増加に転じる恐れがなくなった ため。
8月 13日 4:10	注意態勢	忠節地点流量が500m ³ /sを超える と予測され、注意を要するため。
8月 13日 10:30	第一警戒態勢	長良川流域の対象市町のいずれ かに大雨、洪水注意報が発表され、 忠節地点流量が200m ³ /sを超え、さ らに増加すると認められるため。
8月 13日 18:20	第二警戒態勢	忠節地点流量が740m ³ /sを超えた ため。

②高潮

月 日	内 容	発 令 理 由 等
8月 9日 4:50	注意態勢	津地方気象台から桑名市に高潮 注意報が発表され、注意を要するた め。
8月 9日 20:50	態勢解除	津地方気象台から桑名市に発表 されていた高潮注意報が解除され、 注意を要しないため。

2. 堰上下流水位の状況

1) 堰上流水位

最高時 T. P. +1. 69m(※1) 8月 9日 19時15分頃
最低時 T. P. +0. 34m(※2) 8月 14日 4時30分頃

2) 堰下流水位

最高時 T. P. +1. 70m 8月 9日 5時59分頃
最低時 T. P. -0. 94m 8月 10日 14時07分頃

(※1) 平常時の堰上流水位は、標高T. P. +1. 3mから標高T. P. +0. 8mまでの範囲で管理していますが、塩水浸入のおそれがあったため、標高T. P. +1. 3mを超えて管理しました。

(※2) 同様に、洪水操作によるゲート全開操作を行ったため、堰上流水位が標高T. P. +0. 8mを下回りました。

3. 気象、水象状況

河口堰地点の気象、水象は次のとおりです。

日	天気	気温 (°C)	雨量 (mm)	風速 (m/s)	風向 (16方位)	忠節 流量 (m ³ /s)	堰下流へ の流下量 (真水) (m ³ /s)	備考
8月 9日	曇り時々雨 一時晴れ	30.6	11	10.2	SSE	30	60	8月の過去 10ヶ年日平 均流下量 (m ³ /s) 200
10日	晴れ時々曇り 一時雨	27.0	0	6.0	NW	280	250	
11日	晴れ時々曇り	28.8	-	2.1	S	120	100	
12日	曇り時々雨	26.8	18	1.8	S	85	100	
13日	雨	23.7	59	4.1	SSE	160	450	
14日	雨時々曇り	24.1	26	5.1	S	1,500	2,400	
15日	曇り時々雨 一時晴れ	23.1	23	3.3	WNW	2,200	2,300	
合計			137					

- ※・気温は9時現在値です。
 ・雨量は当日0時から24時までの合計値です。
 (降雨量が1mm未満「0」、降雨がない日「-」)
 ・風速は当日0時から24時までの平均値です。
 ・風向(平均風向)は当日0時から24時までの最頻値です。
 ・忠節流量は9時現在値です。
 ・堰下流への流下量は当日0時から24時までの平均値です。
 ・忠節流量、堰下流への流下量の値は、100m³/s未満の場合には5m³/s刻み、
 100m³/s 以上の場合には有効数字2桁とした概略値です。
 なお、堰流下量については、堰上流水位を小潮・大潮の時期に応じて、
 標高T. P. +1.3mから標高T. P. +0.8mまでの範囲で変化させる操作により、
 日によって増減することがあります。

4. 閘門の利用状況

閘門の利用状況については、次のとおりです。

月 日	8月 9日	10日	11日	12日	13日	14日	15日
操作回数	0	4	11	7	0	0	0
利用船舶数	0	4	14	8	0	0	0

5. 水質等の状況

1) 河口堰上下流の塩分濃度変化（速報値）

河口堰では堰の上流水域を淡水化し、新たな水利用及び既存用水の常時取水の安定化を可能としています。

その確認のため、塩分濃度の状況を塩化物イオン値（Cl⁻濃度）で常に監視しています。堰上下流の塩分濃度は、次のとおりです。

塩分濃度（塩化物イオン値：mg/ℓ）						
月 日 時刻	堰上流左岸250m地点			堰下流左岸250m地点		
	上 層	中 層	下 層	上 層	中 層	下 層
8月 9日 9:00	10	9	10	5,200	9,500	10,000
10日 9:00	10	10	11	2,500	4,500	10,000
11日 9:00	12	10	11	6,000	12,000	13,000
12日 9:00	10	9	10	8,600	12,000	12,000
13日 9:00	7	6	6	3,300	8,300	8,700
14日 9:00	3	3	2	2	1	3
15日 9:00	3	3	2	2	1	3

- ※・塩分濃度（NaCl, MgCl₂, KCl等の混合時の濃度）とCl⁻濃度の関係は「塩分濃度=300+1.805×Cl⁻濃度」です。
- ・塩分濃度（塩化物イオン値）の基準は飲料水200mg/ℓ以下、工業用水20mg/ℓ以下です。

2) 堰上下流水域、揖斐川及び木曾川のシラベール（水質自動監視装置）のクロロフィルa（速報値）の状況は次のとおりです。

（単位：μg/L）

堰下流水域	堰 上 流 水 域												堰流入地点			揖 斐 川			木 曾 川					
	揖斐長良大橋 3.0km			伊勢大橋 6.4km			長良川大橋 13.6km			東海大橋 22.6km			南濃大橋 28.4km			大藪大橋 31.2km			城南 -0.5km			弥富 8.7km		
	最大	最小	平均	最大	最小	平均	最大	最小	平均	最大	最小	平均	最大	最小	平均	最大	最小	平均	最大	最小	平均	最大	最小	平均
9日	12.3	3.4	6.5	50.4	31.0	41.6	56.8	36.1	43.9	43.2	20.9	35.1	一部欠測のため 不明：C	一部欠測のため 不明：C	2.9	N D	-	9.7	6.0	7.1				
10日	16.7	6.2	10.7	36.2	18.8	26.6	43.3	23.6	37.1	49.3	10.0	20.4	一部欠測のため 不明：C	一部欠測のため 不明：A	4.6	N D	-	6.4	4.1	5.3				
11日	12.7	4.4	6.9	一部欠測のため 不明：A	30.8	12.7	21.2	16.6	5.0	8.3	一部欠測のため 不明：C	一部欠測のため 不明：A	3.2	N D	-	一部欠測のため 不明：A								
12日	一部欠測のため 不明：A	39.0	17.9	28.2	28.0	13.6	19.4	9.7	3.5	6.1	一部欠測のため 不明：A	4.8	3.3	3.8	一部欠測のため 不明：A	一部欠測のため 不明：C								
13日	9.5	3.5	5.4	26.8	7.8	17.0	一部欠測のため 不明：A	一部欠測のため 不明：A	一部欠測のため 不明：B	一部欠測のため 不明：B	一部欠測のため 不明：B	5.6	N D	-	6.3	3.8	4.3							
14日	一部欠測のため 不明：B	一部欠測のため 不明：B	一部欠測のため 不明：B	一部欠測のため 不明：B	一部欠測のため 不明：B	一部欠測のため 不明：B	一部欠測のため 不明：B	一部欠測のため 不明：B	一部欠測のため 不明：B	一部欠測のため 不明：B	一部欠測のため 不明：B	18.4	6.8	11.1	27.0	6.0	15.4							
15日	一部欠測のため 不明：B	一部欠測のため 不明：B	一部欠測のため 不明：B	一部欠測のため 不明：B	一部欠測のため 不明：B	一部欠測のため 不明：B	一部欠測のため 不明：B	一部欠測のため 不明：B	一部欠測のため 不明：B	一部欠測のため 不明：B	一部欠測のため 不明：B	26.6	8.6	15.8	24.5	20.3	22.4							

※ クロロフィルaの測定範囲の上限値は60μg/Lです。

※ 欠測理由 A：保守点検 B：出水 C：計測・電送不良等

クロロフィルa（chlorophyll a）は、植物の光合成において基本的な役割を果たしている葉緑素のひとつで、光合成細菌を除くすべての緑色植物に含まれているため、藻類の存在量の指標となります。従って、藻類の発生量が増加す

ると、クロロフィル a の値が増加します。

6. その他

1) ゲート保守点検

8月11日に扉体、戸当り、開閉装置の保守点検を行いました。

2) 主な水利用

①長良導水（水道用水）

月 日	日平均取水量(m ³ /s)	備 考
8月 9日	1.57 m ³ /s	
10日	1.69 m ³ /s	
11日	1.70 m ³ /s	
12日	1.50 m ³ /s	
13日	1.49 m ³ /s	
14日	1.57 m ³ /s	
15日	1.51 m ³ /s	
期間中の取水総量		
期間中の平均取水量		約 136 千 m ³ /日

※データの出典先

長良導水：水資源機構木曾川用水総合管理所

総量は、日平均取水量(m³/s)の合計に、86,400(=60秒×60分×24時間)を掛け、当該期間中の延べの使用水量に換算したもの。

②その他にも水利権量の範囲内で利用されました。

名 称	目 的	水利権量	供給先
長良川用水	かんがい	7.20 m ³ /s ^{※1}	羽島市、海津市
福原用水	かんがい	0.256m ³ /s ^{※2}	愛西市
中勢水道	水道用水	0.732m ³ /s ^{※2}	津市、松阪市
北伊勢工業用水	工業用水	2.951m ³ /s ^{※2}	桑名市、四日市市他
桑名市長島町	水道・かんがい・ 水路維持	1.22 m ³ /s ^{※2}	桑名市長島町

※1 期別最大取水量（6月 8日～9月 5日）

※2 年間最大取水量