

「堰地点等測量業務」（仮称）
歩掛参考見積募集要領

次のとおり歩掛参考見積を募集します。

令和2年6月24日

独立行政法人水資源機構
長良川河口堰管理所長 高阪 英樹

1. 目的

この歩掛参考見積の募集は、長良川河口堰管理所で予定している堰地点等測量業務（仮称）の積算の参考とするため、作業歩掛を募集するものです。

2. 参考見積書提出の資格

- (1) 水資源機構における平成31・32年度一般競争（指名競争）参加資格業者の認定を受けていることとします。
- (2) 営業に関し法律上必要とされる資格を有していることとします。
- (3) 水資源機構から「工事請負契約に係る指名停止等の措置要領」（平成6年5月31日付け6経契第443号）に基づき、木曾川水系及び豊川水系関連区域において指名停止を受けていないこととします。

3. 参考見積書の提出等

参考見積書は、次に従い提出してください。

- (1) 参考見積書は、作業項目毎に必要な技術者、資機材の人数等を記載して提出して下さい。
なお、歩掛参考見積書の様式は問いませんが、別紙2「歩掛参考見積項目」に示す項目毎に各技術者の員数が分かるようにして下さい。
- (2) 提出期間：令和2年7月3日（金）から令和2年7月15日（水）まで
持参する場合は、上記期間の土曜日、日曜日及び祝日を除く毎日、午前8時30分から午後5時まで
- (3) 提出先
独立行政法人水資源機構 長良川河口堰管理所長 高阪 英樹 宛
【担当】管理課 小笠原
〒511-1146 三重県桑名市長島町十日外面136番地
TEL 0594-42-5012 FAX 0594-42-5020
- (4) 提出方法
書面は持参、郵送又はファクシミリ（社印があること）により提出するものとします。

4. 参考見積内容

- (1) 業務基本条件
 1. 本業務は、長良川河口堰上下流について、スワス測深を行うものとします。
 2. 本業務は、スワス測深範囲が2種類ありますが別々に業務を実施した場合の見積もりを依頼するものです。

- (2) 業務作業項目、作業内容及び作業数量
別紙1「仕様書(案)」に示すとおりとします。
- (3) 業務費の構成と歩掛見積徴取範囲
 - ① 本歩掛参考見積を適用する業務費の構成は、当機構が別に制定する「積算基準及び積算資料(各編)」(以下「基準書」という。)によるものとします。
 - ② 歩掛参考見積徴取範囲は基準書で定義されている直接人件費のうち、上記(2)「業務作業項目、作業内容及び作業数量」を実施する為に必要な技術者、資機材の人数等を徴取します。
- (4) 技術者の職種と定義
国土交通省が公表している「令和2年度設計業務委託等技術者単価」における「技術者の職種区分定義」によるものとします。

5. 募集要領に対する質問

この募集要領に対する質問がある場合においては、次に従い、書面(様式は自由)により提出してください。

- (1) 提出期間：令和2年6月26日(金)から令和2年6月30日(火)まで
持参する場合は、上記期間の土曜日、日曜日及び祝日を除く毎日、午前8時30分から午後5時まで
- (2) 提出先：3. (3)に同じ。
- (3) 提出方法：3. (4)に同じ。

6. 質問に対する回答

質問に対する回答書は、次のとおり閲覧に供します。

- (1) 閲覧期間：令和2年7月2日(木)から令和2年7月15日(水)まで
- (2) 閲覧方法：ホームページに掲載します。

7. 参考見積書作成及び提出に要する費用

参考見積提出者の負担とする。

8. ヒアリング

提出していただいた参考見積書についてヒアリングを実施することがあります。

9. その他

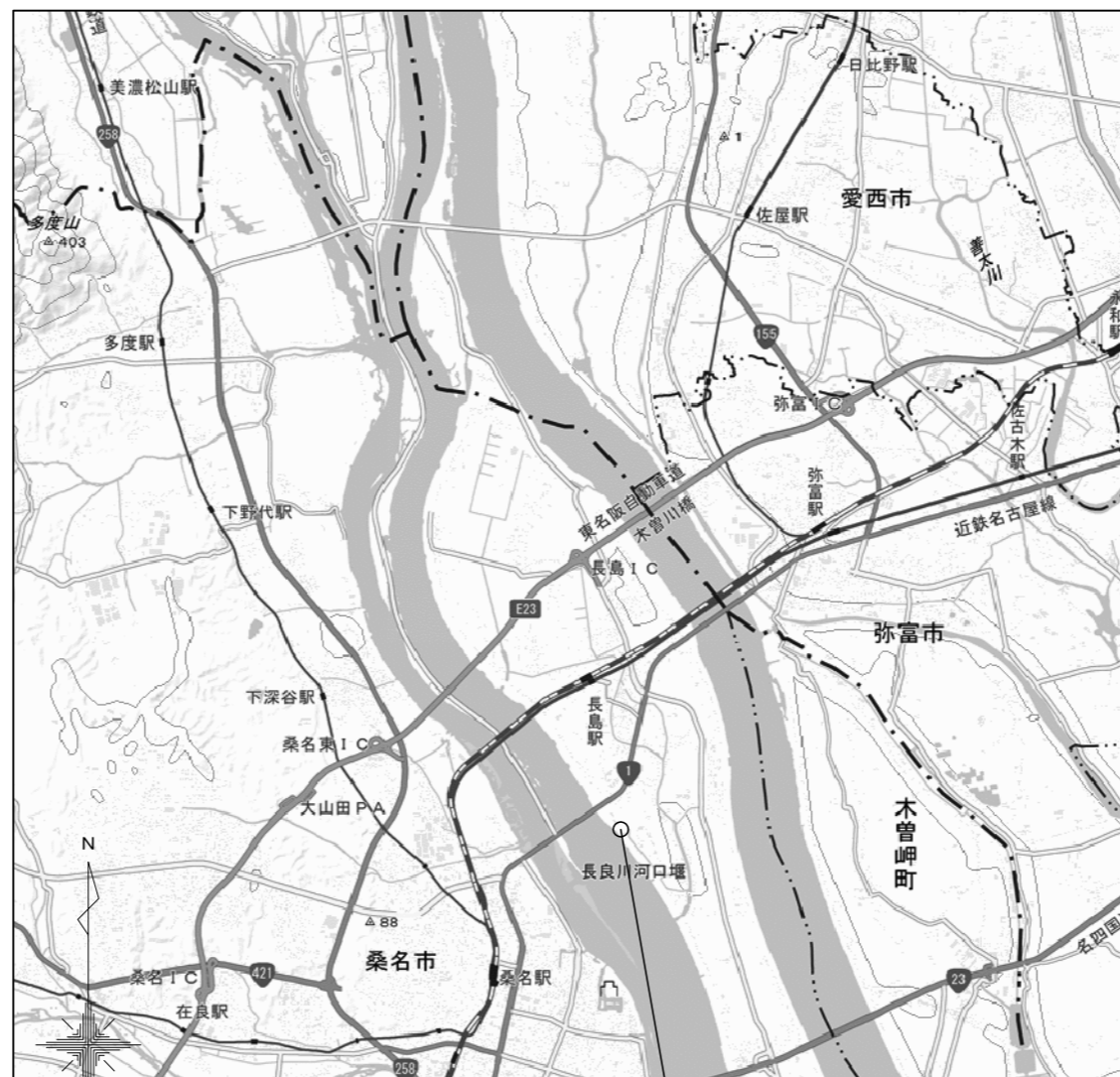
- (1) この参考見積書をご提出いただいたことで、業務の指名又は競争参加資格を御約束するものではありません。
- (2) ご提出いただいた参考見積書は、業務積算の目的以外には使用いたしません。

堰地点等測量業務(仮称)

見 積 用 図 面

令和2年6月

水資源機構 長良川河口堰管理所




独立行政法人 水資源機構
長良川河口堰管理所

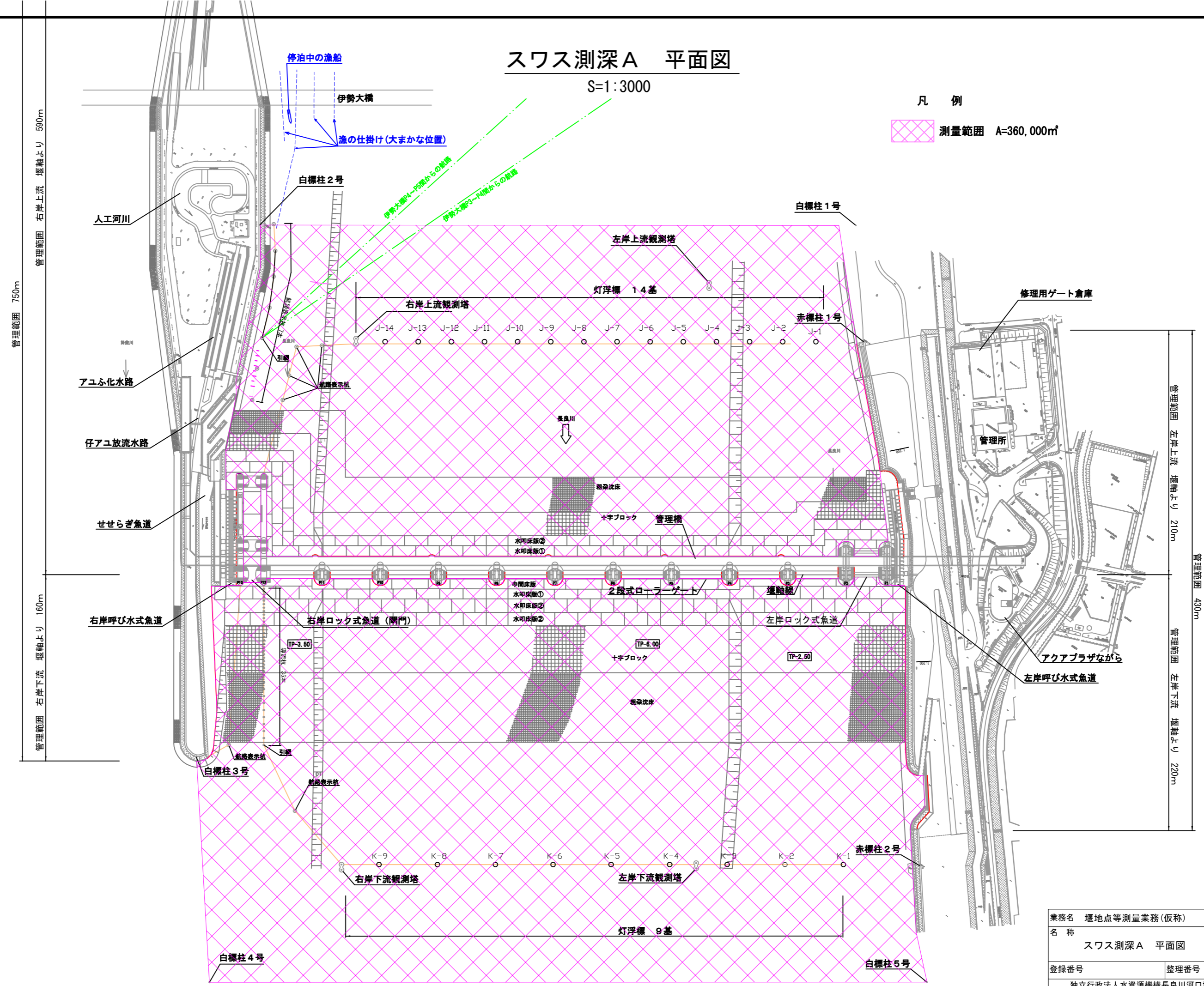
業務名 堰地点等測量業務(仮称)	
名称 位置図	
登録番号	整理番号 01 / 03
独立行政法人 水資源機構 長良川河口堰管理所	

スワス測深A 平面図

S=1:3000

凡 例

 測量範囲 A=360,000㎡



業務名	堰地点等測量業務(仮称)		
名称	スワス測深A 平面図		
登録番号	整理番号	02/03	
独立行政法人水資源機構長良川河口堰管理所			

