



# ダム事業概要

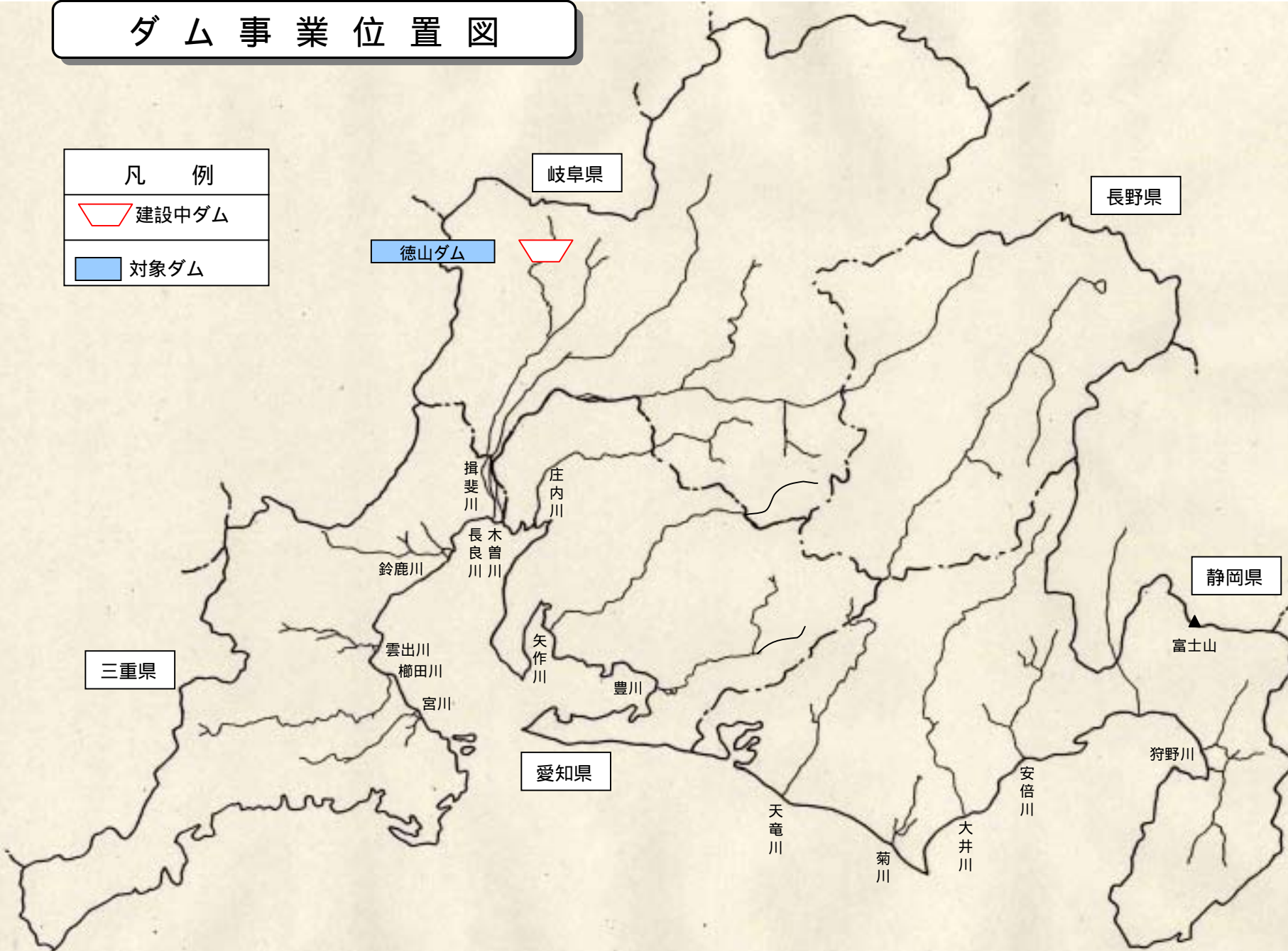
平成15年10月9日  
独立行政法人水資源機構 中部支社

# 目 次

- ・ダム事業位置図・・・・・・・・・・・・・・ 1
- ・ダム事業諸元一覧・・・・・・・・・・・・・・ 2

# ダム事業位置図

凡 例	
	建設中ダム
	対象ダム



## ダム事業諸元一覧

区分	ダム名	水系名 河川名	位置		形式	ダム高 m	堤体積 千m3	総貯水 容量 千m3	有効貯水 容量 千m3	着手年		目的	備考
			左岸	右岸						実施計 画調査	建設事業		
建設事業	徳山ダム	木曾川 揖斐川	岐阜県揖斐郡 藤橋村	岐阜県揖斐郡 藤橋村	中央遮水壁型 ロックフィルダム	161	13,900	660,000	351,400	S46	S47	・洪水調節 ・流水の正常な機能の維持 ・新規利水 ・発電	