

トヨガワ 豊川水系水源状況(利水)等

令和8年4月17日

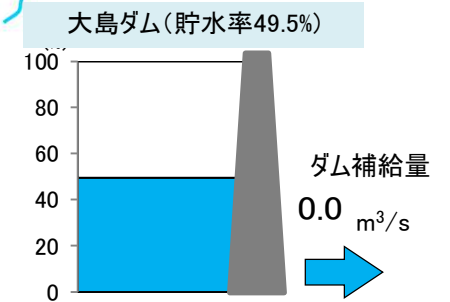
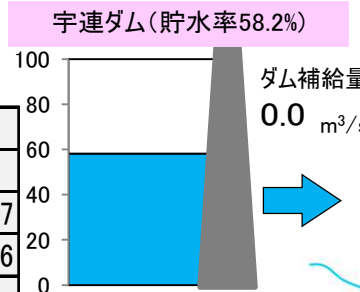
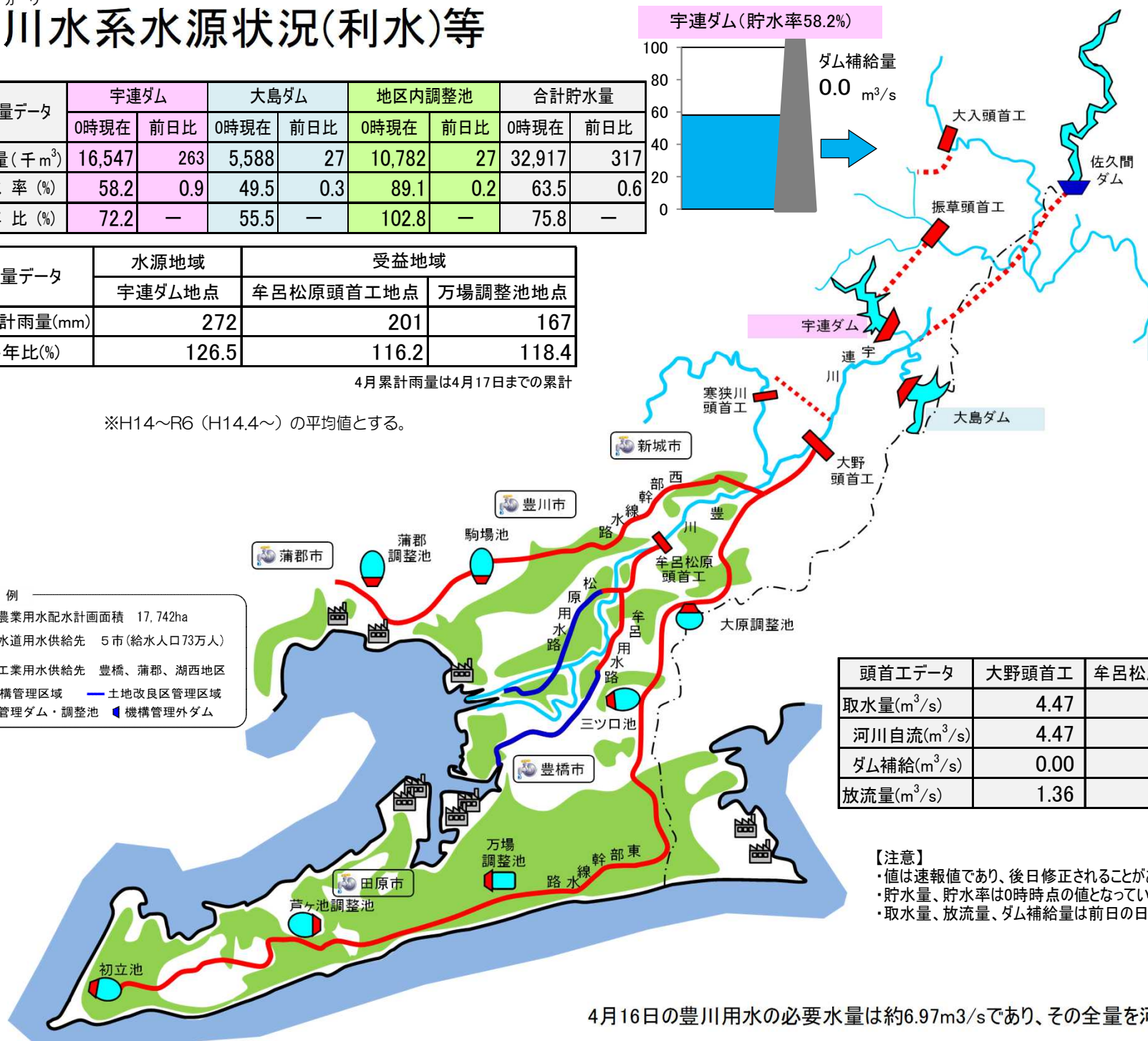
貯水量データ	宇連ダム		大島ダム		地区内調整池		合計貯水量	
	0時現在	前日比	0時現在	前日比	0時現在	前日比	0時現在	前日比
貯水量(千m ³)	16,547	263	5,588	27	10,782	27	32,917	317
貯水率(%)	58.2	0.9	49.5	0.3	89.1	0.2	63.5	0.6
平年比(%)	72.2	—	55.5	—	102.8	—	75.8	—

雨量データ	水源地域	受益地域	
	宇連ダム地点	牟呂松原頭首工地点	万場調整池地点
4月累計雨量(mm)	272	201	167
平年比(%)	126.5	116.2	118.4

4月累計雨量は4月17日までの累計

※H14~R6 (H14.4~) の平均値とする。

- 凡例
- 農業用水配水計画面積 17,742ha
 - 水道用水供給先 5市(給水人口73万人)
 - 工業用水供給先 豊橋、蒲郡、湖西地区
 - 機構管理区域 土地改良区管理区域
 - 機構管理ダム・調整池 機構管理外ダム



頭首工データ	大野頭首工	牟呂松原頭首工
取水量(m ³ /s)	4.47	2.50
河川自流(m ³ /s)	4.47	2.50
ダム補給(m ³ /s)	0.00	0.00
放流量(m ³ /s)	1.36	17.51

豊川用水取水量内訳



- 【注意】
- ・値は速報値であり、後日修正されることがあります。
 - ・貯水量、貯水率は0時時点の値となっています。
 - ・取水量、放流量、ダム補給量は前日の日平均の値となっています。

4月16日の豊川用水の必要水量は約6.97m³/sであり、その全量を河川の自流から取水しています。