

## 水資源機構の管理施設紹介

# 湖岸堤・管理用道路の役割



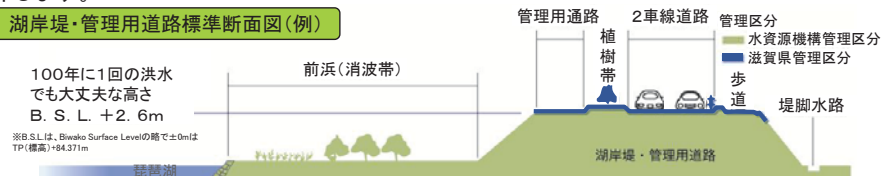
びわこくん

みなさんが普段利用している琵琶湖周辺の道路（通称「湖周道路」）や公園は、交通や憩いの場としての利用の他に、琵琶湖水位上昇に伴う洪水を防ぐ役割があることをご存じでしょうか。

この施設は「湖岸堤・管理用道路」と言い、琵琶湖周辺において、洪水時に浸水被害の恐れがある地盤標高の低い地域（全長約50.4kmの範囲）に水資源機構が設けた堤防で、水資源機構と滋賀県とで管理しています。

また、前浜の部分を広くとることで、洪水時の高波を抑える役割を持たせています。施設の構造は、湖岸堤のみや前浜が無いタイプもありますが、ここでは一般的なタイプを紹介いたします。

### 湖岸堤・管理用道路標準断面図(例)



### 琵琶湖周辺の湖岸堤・管理用道路



# ストップ！不法投棄

琵琶湖周辺では不法投棄があとを絶ちません。生態系への悪影響や水質悪化を防ぎ琵琶湖の豊かな自然を守りましょう。



不法投棄は**犯罪**です！

ゴミや産業廃棄物を投棄している現場を見かけたら警察又は下記にご連絡ください。

水資源機構 琵琶湖開発総合管理所  
TEL 077-574-0680

！厳しい罰則！

【懲役】

5年以下

【罰金】

法人：最大3億円  
個人：最大1千万円



# びわこつうしん

琵琶湖の管理情報や地域情報を紹介する情報誌です

発行 独立行政法人水資源機構  
琵琶湖開発総合管理所  
2017年 春号  
(通巻 第23号)



びわこくん

## 近江商人のルーツ探訪

### ～東近江市編～



近江商人(おうみしょうにん、おうみあきんど)は、中世から近代にかけて活動した近江国・滋賀県出身の商人で、大坂商人・伊勢商人と並ぶ日本三大商人の一つです。近江商人は、近江国を本宅・本店とし、他国へ行商した商人の総称で、地域によって高島商人、八幡商人、日野商人、湖東商人などと言われています。その中の湖東商人は、犬上郡・愛知郡・旧神崎郡(高宮・豊郷・愛知川・五個荘・能登川など)の近江商人を指すと言われており、五個荘には近江商人たちが残した蔵や屋敷が数多く現存しています。

天秤棒に夢をのせ、行商に励んだ近江商人の発祥の地の一つ、東近江市にある近江商人屋敷を紹介します。



### ご かしょう おうみ しょうにん や しき 五個荘近江商人屋敷

#### ＜中江準五郎邸＞

昭和初期、朝鮮半島や中国で三中井百貨店を築いた三中井一族の五男、中江準五郎の本宅です。この屋敷は、近代五個荘商人屋敷の典型的な造りです。

蔵の中には五個荘が生んだ郷土玩具・小幡人形と土人形が多数展示・紹介されています。



#### ＜外村宇兵衛邸＞

外村宇兵衛家の四代目宇兵衛元亨は、これからは洋服の時代と考え、大正7年に御幸毛織を株式会社化し、高級紳士服メーカーの礎をつくりました。

この屋敷は、茶屋・四阿・母屋・庭などが明治期の姿に修復されています。この庭は、作庭当時、神崎郡内一番の庭とも言われていました(名作庭家、勝元宗益「通称：鈍穴(どんけつ)」流の庭園)。



#### とのむらしげる ＜外村繁邸＞

外村繁邸は外村宇兵衛家の分家として江戸時代末期に建てられた屋敷です。行商に使っていた菅傘(すげかさ)や草鞋(わらじ)などが展示されています。

繁は、この家の三男として生まれ、一時家業を継ぎましたが、後に文学への夢が捨てきれず、弟に家業を託し作家活動に専念しました。

この屋敷の蔵は、外村繁文学館として、繁の自筆原稿や書簡などたくさん資料が展示されています。



### 五個荘エリアMAP



五個荘近江商人屋敷(中江準五郎邸・外村繁邸・外村宇兵衛邸)

中江準五郎邸・外村繁邸・外村宇兵衛邸との3館共通入場券：大人 600円  
小中学生 300円

休館 月曜日(国民の祝日に当たるときを除く)  
国民の祝日の翌日  
年末年始

アクセス 近江琵琶湖線「能登川駅」下車、バス10分「ぶらざり方よし前」下車、徒歩5分  
近江鉄道本線「五個荘駅」下車、徒歩20分

【協力：東近江市 五個荘近江商人屋敷】

皆様も五個荘の近江商人街を訪ねてみてはいかがでしょうか？



# 滋賀を歩こう！琵琶湖周辺のウォーキングスポット

琵琶湖周辺のウォーキングスポットを集めました。  
湖国の自然と歴史文化のすばらしさを五感で楽しんでください。



びわこくん

## ①「琵琶湖周航の歌」発祥の地 近江今津〔高島市 JR近江今津駅周辺〕

「琵琶湖周航の歌」発祥の地として知られる港町近江今津。ウォーリスが手掛けた近代建築を見ることができます。

【ウォーキングコース】

JR近江今津駅東口を出発し、北へ10分ほど歩くと建築家ウイリアム・メレル・ウォーリス設計の今津ウォーリス資料館や今津基督(きりすと)教会館、旧今津郵便局があります。そこから西に向かうと桜花(おうか)大明神ともいわれる葦津姫(あしづひめ)をまつる阿志都弥神社(あしづみじんじや)と学問の神様である菅原道真をまつる行過天満宮(ゆきすぎてんまんぐう)があります。また、琵琶湖岸の今津港周辺には琵琶湖周航の歌記念碑や資料館があります。館内では、多くの歌手や演奏家による曲を聴くことができます。(約8km)



## ② 湖族の郷の文学を辿る〔大津市 JR堅田駅周辺〕

松尾芭蕉や三島由紀夫など滋賀を愛した文人たちの句碑と文学碑が点在する湖族の歴史を辿るコースです。

【ウォーキングコース】

JR堅田駅を出発し、南東へ20分程で湖族の郷(こそくのさと)資料館に到着します。近くには本福寺(ほんぶくじ)や祥瑞寺(しょうずいじ)があり、琵琶湖畔には浮御堂(うきみどう)があります。また、その界隈には堅田十六夜(かたたいざよい)の弁碑や三島由紀夫の文学碑、琵琶湖哀歌の碑も建てられています。そこから、琵琶湖唯一の灯台である出島(でけじま)灯台、野神社(のがみじんじや)を経由して再び堅田駅へ戻ります。(約5km)



## ③ 草津川跡地公園をめぐる〔草津市 JR草津駅周辺〕

草津駅前から、草津川跡地公園を巡るコースです。この公園は全国的にも有名な天井川であった旧草津川の廃川敷地を整備したものです。東海道新幹線と交差する地点から、琵琶湖に向かって全長約5.7kmを今後、草津市が整備する計画で、2017年4月1日に一部区間がオープンする予定です。

【ウォーキングコース】

JR草津駅東口から約10分で旧草津川と交わる追分道標が立つ地点へきます。そこから草津川跡地公園へ上がります。また、草津宿本陣や街道交流館、立木神社など、旧中山道沿いには見所も多いので併せて立ち寄ってみてはいかがでしょうか。(約3km)



提供：草津市(無断転載禁止)  
※上記デザインはイメージであり、変更となる場合があります

## ④ 湖岸から比良山系を望む〔守山市今浜町周辺〕

湖岸沿いを歩きながら比良山系を望み、湖辺地域ならではの自然を満喫できるコースです。

【ウォーキングコース】

佐川美術館から湖岸道路沿いを北に向かいます。水資源機構の施設である美崎水門を通過し、早春は菜の花、夏はひまわりが一面に咲く第一なぎさ公園を通過して、キャンプを楽しむことができる美崎公園がゴールです。(約4km)



## ⑤ 三上山〔野洲市三上〕

三上山は高さ432mで、なだらかな稜線を描く美しい姿から「近江富士」と呼ばれています。山の西側のふもとにある御上神社(みかみじんじや)の御神体になっています。山頂からは、琵琶湖や比良の山々、天気の良い日は遠くに奈良の生駒山などを見ることができます。

【ウォーキングコース】

山頂までの登山道は、御上神社側から表登山道(約1.5km)と裏登山道(約1.3km)の2ルートが、山の東側の近江富士花緑公園から1ルート(約1.5km)が整備されています。いずれも登山口から約40分で、誘導看板をはじめ急坂には丸太階段や手すりなどがあり、運動靴でも登ることができます。



## ⑩ 湖辺を歩く〔長浜市 JR長浜駅～米原市 JR米原駅〕

琵琶湖の風を感じながら湖岸の歴史スポットを散歩できるルートです。JR長浜駅西側の琵琶湖岸一帯は豊公園(ほうこうえん)として整備されています。

【ウォーキングコース】

JR長浜駅の南にある長浜鉄道スクエアを経由して西へ進むと豊公園に出ます。豊公園の北端にある長浜城歴史博物館や豊臣秀吉公像をまわり、琵琶湖に沿って南へ進むと道の駅「近江母の郷」があります。ここでは、琵琶湖北東部に今も受け継がれている貴重な伝統工芸品を見ることができるほか、四季折々の花や木々に囲まれた美しい景色の中でリフレッシュできます。さらに湖岸を進んで入江橋交差点で東へ向きを変えるとJR米原駅に向かいます。(約9km)



## ⑨ 湖岸の景勝地 磯山と浜辺〔米原市 JR米原駅～彦根市 JR彦根駅〕

心地良い春の陽気を受けながら琵琶湖沿いの風景と神社やお城を巡る歴史ロマンを感じるコースです。

【ウォーキングコース】

JR米原駅から琵琶湖方向(西方向)へ進み、琵琶湖岸の入江橋交差点で南へ向きを変えると筑摩神社があります。日本三大奇祭のひとつ「鍋冠祭(なべかんむりまつり)」で有名な神社で、この祭りは米原市無形民俗文化財に指定されています。神社から南へ進むと琵琶湖に面した小高い磯山に出ます。ここには戦国時代に磯山城(別名「虎ヶ城」という山城が築かれていました。また、琵琶湖を一望する磯山の浜辺には4m四方の大きな岩があります。北側から見ると鳥帽子に見えることから「鳥帽子岩(えぼしいわ)」の名で親しまれていますが、男岩・女岩のふたつの岩がひとつに重なっているとことから、「結びの岩」とも呼ばれています。さらに湖岸を南へ進み、松原交差点で東へ向きを変えると国宝彦根城を右手に見ながらJR彦根駅へ向かいます。(約9km)



## ⑦ 能登川水車〔東近江市能登川周辺〕

水車のある伊庭内湖(いばないこ)の周囲を巡り、四季を通じて自然と触れ合うことができるコースです。滋賀県文化財となっている茅葺きの仁王堂がある大濱神社(おほまじんじや)など歴史を感じることもできます。

【ウォーキングコース】

能登川スポーツセンターを出発し、乙女浜公園を経由して、大水車のある水車資料館へ至ります。その後、伊庭内湖を左手に見ながら進み、篠田橋を左折、旧伊庭城跡に建つ鐘節館(きんせつかん)や大濱神社を経て出発地に戻ります。(約8km)



## ⑧ 中山道鳥居本宿と佐和山城下町〔彦根市〕

石田三成が居城した佐和山城の城下町と鳥居本宿など旧中山道の町並みを巡ります。コース沿いには至るところに史跡や道標などがあり、歴史に触れ合えるコースです。

【ウォーキングコース】

近江鉄道の鳥居本駅を出発し、佐和山城下町の井戸跡、大手口跡などを経て、彦根城下と中山道をつなぐ彦根道を進んで中山道へ入ります。それから、鳥居本宿の本陣跡、滋賀県指定文化財の赤玉神教丸本舗を通して、街道に沿って琵琶湖が望める摺(磨)針峠(すりはりとうげ)まで上がり、鳥居本駅へ戻ります。(約7km)



## ⑥ 里山ハイキング〔近江八幡市八幡山〕

「八幡山の景観を良くする会」によって整備されたハイキングコースで、八幡山の尾根を縦断する道中では、琵琶湖・比良山系、城下の八幡堀や近江商人の町並み、西の湖を中心とした水郷風景を眼下に眺望できます。

【ウォーキングコース】

日牟禮八幡宮または八幡公園の登山口から八幡山へ登ります。山上へはロープウェイも利用できます。尾根伝いに八幡城址、北之庄城跡と進み、八幡山で最も標高が高い(標高278m)望西峰(ぼうせいぼう)を経由して長命寺川のほとりにある百々神社(ももじんじや)に至ります。(約3km)



琵琶湖の明日を見つめて

### 独立行政法人水資源機構 琵琶湖開発総合管理所

〒520-0243 滋賀県大津市堅田2丁目1-10  
TEL.077-574-0680 FAX.077-574-1739

湖北管理所 〒521-0011 滋賀県米原市中多良1-2  
TEL.0749-52-5160  
湖西管理所 〒520-1623 滋賀県高島市今津町住吉1-3-4  
TEL.0740-22-1500  
湖南管理所 〒525-0001 滋賀県草津市下町1091-58  
TEL.077-568-4102

<http://www.water.go.jp/kansai/biwako/>

琵琶湖管理

検索







びわ湖 管理情報トピックス

# 大雨洪水シーズン到来



琵琶湖に流れ込む河川は大小460本ほどありますが、琵琶湖から流れ出る河川は瀬田川1本だけです。かつては大雨が降ると琵琶湖の水位が上昇し、琵琶湖周辺の土地の低いところが水に浸かっていました(写真右)。現在では、琵琶湖沿岸の土地の低いところに築造した湖岸堤(50.4km)、琵琶湖に流れ込む河川・水路に設置した水門・樋門(137か所)、内陸側の水を排水するために設置したポンプ場(14か所)などによって、琵琶湖沿岸の洪水による浸水被害の軽減を図っています。

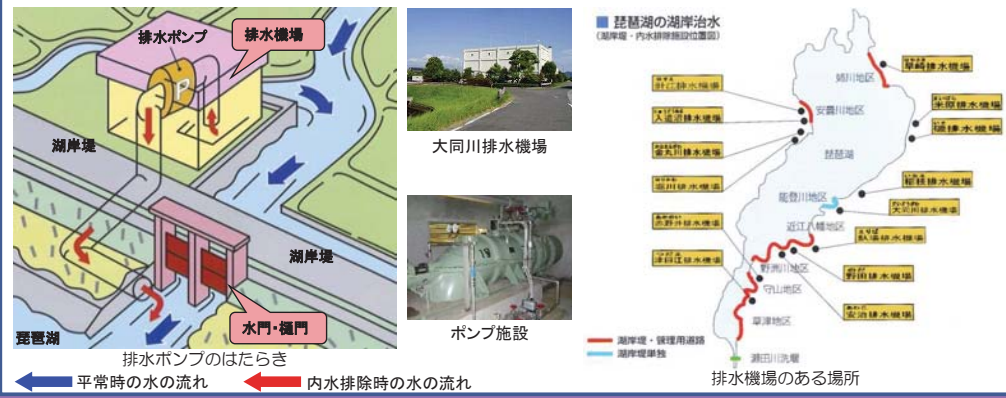
大雨が降って琵琶湖の水が内陸側へ逆流を始めるような場合には、「内水排除(ないすいはいじょ)」という操作を行います。



家が浸かる被害！  
(明治29年9月)

## 内水排除操作とは？

琵琶湖の水位が上昇して河川の水位に近づくと河川の水の勢いが弱まるので、排水ポンプを運転して様子を見ながら水門等を閉めていきます。琵琶湖の水が内陸側へ逆流を始めると水門等を全閉し、排水ポンプをフル稼働して内陸側の水を強制的に排水します。こうすることで、内陸側の水位が下がり、低い土地の浸水時間が短縮され被害を軽減することができます。これらの一連の操作を内水排除操作といいます。



## 排水ポンプを動かしても一時的に水に浸かります

排水ポンプは、稲の被害を軽減することを目的とした能力となっています。強い雨が降っているときには、ポンプ運転をしてもすぐに効果が出ないので、しばらくの間は水に浸かることになります。



## ストップ！不法投棄

琵琶湖周辺では不法投棄があとを絶ちません。生態系への悪影響や水質悪化を防ぎ琵琶湖の豊かな自然を守りましょう。



## 不法投棄は犯罪です！

ゴミや産業廃棄物を投棄している現場を見かけたら警察又は下記にご連絡ください。  
 水資源機構 琵琶湖開発総合管理所  
 TEL 077-574-0680



### ！厳しい罰則！

【懲役】  
5年以下  
【罰金】

法人：最大3億円  
個人：最大1千万円



# びわこつみしん

琵琶湖の管理情報や地域情報を紹介する情報誌です  
 発行 独立行政法人水資源機構  
 琵琶湖開発総合管理所  
 2017年 夏号  
 (通巻第24号)



## ホタル飛び交うまち 守山市



【ゲンジボタル】

守山は古くからゲンジボタル(守山ボタル)の群生地として知られており、大正13年には天然記念物の指定地第1号となりました。守山のゲンジボタルは、他地域のゲンジボタルよりも大きく、より明るかったと言われていました。戦後の環境変化等により、一時は絶滅した守山のゲンジボタルですが、その後の守山市による「ほたるのよみがえるまちづくり事業」の取り組みにより、再び多くの河川でホタルが飛ぶようになりました。

平成12年には「守山市ほたる条例」を制定し、現在も「ほたるの住むまちふるさと守山」を基本理念として、ホタルの保護に向けたいろいろな取り組みを行っています。

ホタルの飛翔シーズンに、守山市を訪れてみてはいかがでしょうか。

### 毎年人気のホタルイベント

#### 『守山ほたるパーク&ウォーク』

毎年5月下旬に開催されている人気のイベントです。今年は5月20日～28日に開催されました。ほたるエコバスに乗って巡るホタル観賞の他、期間中はいろいろな催しが行われています。



【ほたるエコバス乗り場(JR守山駅)】

■問合せ先  
 認定NPO法人 びわこ豊穰の郷 077-583-8686

### ホタルのことがよくわかる資料館

#### 『守山市 ほたるの森資料館』

ホタルに関する資料展示の他に、ホタルの飛翔シーズンには資料館周辺の森において幻想的な雰囲気を楽しむことができます。

- 開館時間／午前9時～午後4時30分
- 休館日／毎週火曜日  
祝祭日の翌日(日曜日は除く)  
年末年始(12月28日～1月4日)
- 入館料／無料
- 交通／JR守山駅から徒歩25分、車で5分  
近江鉄道バス 市民ホール前下車徒歩すぐ



### 守山の街中で見られるホタル

守山の街中にはホタルをかたどったマンホールやホタルをモチーフとした街灯などがあり、日頃からホタルを身近に感じることが出来ます。



【ホタルのマンホール】



【ホタルの街灯】



# 琵琶湖周辺の巨木・名木巡り



琵琶湖周辺の巨木・名木と言われる木を集めてみました。  
いずれも歴史のある木ですので、一度訪れてみてはいかがでしょうか。

## ①森神社のタブノキ（高島市 新旭町）

タブノキは暖地性(だんちせい)植物で、このあたりでは大変珍しく貴重な存在と考えられています。  
幹周5.9mのこの巨木は、推定樹齢1200年(奈良時代末期)と言われています。  
現在、このタブノキは、地域の神木として崇(あが)められ、新旭町の名木の一つに数えられています。



## ②和田神社のイチヨウ（大津市 木下町）

和田神社のイチヨウは、滋賀県下でも例がないほどの大きなもので、幹周4.4m、樹高24m、樹齢600年(推定)以上とみられています。  
立派なこのイチヨウは、和田神社のご神木となっており、関ヶ原の合戦後、徳川家康に敗れ、捕らえられた石田三成が京へ護送される際にこの木につながれ、休息をとったと言われているとされています。  
昭和51年12月に大津市保護樹木に、昭和53年2月には大津市の指定文化財となり、大切に守られています。



## ③矢橋のイチヨウ（草津市 矢橋町）

矢橋(やばせ)は、昔から草津と大津を結ぶ帆船の港としてにぎわい、近江八景の一つ「矢橋の帰帆」でも知られています。  
イチヨウは幹に水分が多いことから、港の蔵宿や旅宿の防火を目的として植えられたと伝えられています。また、湖上からの目標木としての役割も果たしています。  
幹周3.4m、樹高24m、樹齢は推定250年。



## ④一里塚のエノキ（守山市 今宿町）

今宿一里塚は、五街道の一つである中仙道の一里塚で、江戸日本橋から草津宿までに129ヶ所あった一里塚の128番目にあたります。  
一里塚は江戸幕府により整備されたもので、一里(約4km)ごとに土を高く盛り上げた塚を築き、エノキ(榎)や松を植えて通行人の目安としたものです。  
幹周3m、樹高14m、樹齢は推定150年。



## ⑥青根天満宮のスギ（近江八幡市 船木町）

青根天満宮は、鶴翼山(かくよくさん 通称:八幡山)の麓にあり、菅原道真公を祀っているとのこと。比較的緩やかな石段の参道を上ると正面に拝殿があり、その左に大杉がそびえています。  
幹周5.5m、樹高34m、樹齢は推定400年。



## ⑤高木神社のナギ（野洲市 八夫）

御神木として祀られる事が多いナギの木は、『凧(なぎ)』や『和(なぎ)』に通じることから、特に船乗り信仰され、この木の葉を鏡の裏等に秘め、災難避けとして使われたと言われている。  
幹周1.7m、樹高17m、樹齢は推定200年。



## ⑩應昌寺のシラカシ（長浜市 西浅井町）

その昔、織田信長が越前の朝倉氏を攻めるため、軍勢を率いて應昌寺(おうしょうじ)の門前を通行の折、突然落馬、それは門前の古木のもとに鎮守の荒神が祭られ、古伝では何人たりともその神前を乗馬等の乗り物のままで通行すれば祟りがあると聞いて、信長は立腹のあまり荒神(木像)の頭部を切り落とした(應昌寺境内の祠に現物あり)ところ、即座に激しい腹痛をおぼえて、さすがの信長もざんげせざるを得なかった云々、の伝承があります。  
幹周9m、樹高18m、樹齢は推定600年とされています。



## ⑨八幡神社のスギ（米原市 西山）

豊臣秀吉は、まだ長浜城主であった頃から、武神であったこの神社を崇拝していたが、大坂城に入城後、安産祈願をしたところ、無事に秀頼が誕生したことにより、そのお礼として薩摩(鹿児島県)よりスギの苗木を取り寄せて、この地に植えて杉並木となったと伝えられています。別名「豊公薩摩大杉」と言われています。幹周は5.5m、樹高は26m、樹齢は約400年とされています。



## ⑧大杉神社の神木（彦根市 武奈町）

大杉神社の正式名は、「北原(きたら)竜宮・大杉竜王」です。伊邪那岐命(いざなぎのみこと)がこの武奈山に御鎮座され、その後、霊仙(日本で唯一の三蔵法師)がこの地にあった大杉の幹に注連縄を張って三神をお祀りしたという。  
この大杉は、樹齢2000年とも言われ、神様の存在を実感できる神秘的な存在です。幹周6m。



## ⑦南花沢・北花沢のハナノキ（東近江市 南花沢町・北花沢町）

ハナノキはハナカエデとも呼ばれるカエデ科の落葉高木で、4月に紅色の花が咲くことからこの名がついています。日本固有種で、自生地も限られている希少な樹木ですが、南花沢のハナノキと北花沢のハナノキ(写真:幹周3m、樹高8m)は、自生する最西端ということで、国の天然記念物にも指定されています。  
その昔、聖徳太子が百済寺を建立した帰りに、昼食の箸を地面につきたてられたものが木となったと伝えられており、古くより神木として敬われてきました。



琵琶湖の明日を見つめて

### 独立行政法人水資源機構 琵琶湖開発総合管理所

〒520-0243 滋賀県大津市堅田2丁目1-10  
TEL.077-574-0680 FAX.077-574-1739

湖北管理所 〒521-0011 滋賀県米原市中多良1-2  
TEL.0749-52-5160

湖西管理所 〒520-1623 滋賀県高島市今津町住吉1-3-4  
TEL.0740-22-1500

湖南管理所 〒525-0001 滋賀県草津市下物町1091-58  
TEL.077-568-4102

<http://www.water.go.jp/kansai/biwako/>

琵琶湖管理

検索





# お魚里帰り大作戦 2017

水資源機構琵琶湖開発総合管理所では、琵琶湖沿岸の水辺環境の保全に取り組んでいます。その一環として、琵琶湖で減少しているフナ・コイなどの在来魚の回復に役立てるため、在来魚の産卵・生育の場としてピオトープなどを整備しました。今年も、草津市新浜町にある「新浜ピオトープ」で生育したフナ・コイなどを、琵琶湖に帰す(放流)「お魚里帰り大作戦2017」を開催します。

事前申込み必要  
参加費無料!!

日時：平成29年10月22日(日)  
午前10時～12時頃(小雨決行)  
場所：新浜ピオトープ  
(草津市新浜町)  
※詳細については、琵琶湖総管ホームページをご覧ください

【お魚里帰り大作戦2016の様子】

何が捕れるかな?



参加された皆さん

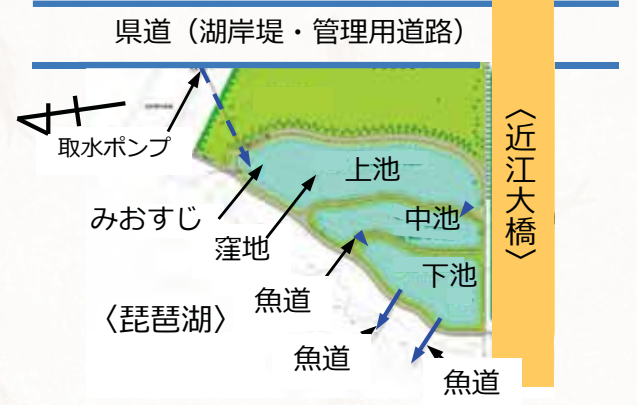


捕獲したコイ(稚魚)

昨年は、フナ・コイなど外来魚合計942匹を琵琶湖に帰し、外来魚14匹を捕獲しました。

### 新浜ピオトープ

『新浜ピオトープ』は、琵琶湖に昔から生息しているフナ・コイなどの在来魚が産卵・生育出来る場所として整備しました。



大きくなって帰っておいで!!

## 琵琶湖を不法投棄から守ろう!

不法投棄は「犯罪」です。  
【懲役】5年以下  
【罰金】法人：最大3億円  
個人：最大1千万円



びわこをきれいに

琵琶湖周辺では、電化製品や一般ゴミの不法投棄が後を絶ちません。ゴミや産業廃棄物を投棄している現場を見かけたら、最寄りの警察又は下記にご連絡ください。

水資源機構 琵琶湖開発総合管理所  
TEL 077-574-0680

ポイ捨てはやめましょう

ごみイラスト出典：経済産業省HP(ごみイラスト素材集)より

# びわこまつしん

琵琶湖の管理情報や地域情報を紹介する情報誌です  
発行 独立行政法人水資源機構  
琵琶湖開発総合管理所  
2017年秋号  
(通巻 第25号)



## 野洲市 御上神社 三上のずいき祭

野洲市三上地区の氏神である御上神社では、五穀豊穡を祈り、収穫に感謝する『三上のずいき祭』が毎年10月第2月曜日に行われます。農耕にとって不可欠な水と、三上山が水の神として信仰されるところに由来し、起源は鎌倉時代以前と言われています。古くは「若宮殿相撲御神事」と呼ばれ、神輿の正面に土俵を作り、その中に角力猿の人形を飾る、相撲神事を主体にしたお祭りです。平成17年2月に国指定「重要無形民俗文化財」に指定され、400年以上も続く伝統行事として大切に受け継がれています。



【国宝 御上神社 本殿】



【角力猿の人形】



【ずいき神輿】

この祭りのためだけに栽培される「ずいき(里芋の茎)」を材料に金具を使わず、1基約100kgの「ずいき神輿」を5基作り、御上神社へ奉納します。近畿地方に広く分布する宮座行事の中でも特殊な神饌(神様に献上するお食事)を奉納する行事として注目されてきました。

### 【三上のずいき祭の諸行事】

- 御上神社のずいき祭は、神輿を奉納するだけでなく、その前後にも行事が行われます。
- ・(5日前) 甘酒神事 御上神社に酒、甘酒、めずし(タデずし)、青菜漬などをお供え、神事の無事を祈願します。
  - ・(3日前) 湯立て式 神社から宮水を頂き、自宅にて釜で湯を沸かし、頭人(祭の責任者)の屋敷を神職が清めます。
  - ・(2日前) ずいき刈り ずいき(里芋の茎)を刈り取って、神輿作りの準備をします。
  - ・(1日前) お菓子盛り ずいき神輿を作ります。
  - ・(1日前) 頭渡し 翌年の頭人を確認する儀式です。(夜に無言で行います。)
  - ・(当日) ずいき祭 5基の神輿を拜殿に据えて祭儀を行います。
  - ・(当日) 芝原式 楼門前で夜行う祭儀です。



### アクセス

住所：滋賀県野洲市三上838 御上神社  
● JR琵琶湖線野洲駅より南口から滋賀交通バスで御上神社前下車すぐ  
● 駐車場：無料(普通車20台、大型車5台)

お問い合わせ  
ずいき祭保存会 御上神社  
TEL: 077-587-0383





ふじもと たろうべえ  
**藤本 太郎兵衛 (高島市)**

深溝村(現:高島市新旭町深溝)の庄屋であった藤本太郎兵衛は、江戸時代の天明から天保にかけて親子三代にわたり琵琶湖周辺の水害を無くすため活躍した人物です。

太郎兵衛は、琵琶湖の水位を下げる瀬田川の浚渫工事を行うため、幕府へ打首覚悟で直訴し、瀬田川下流の浚渫工事反対者の説得にあたり、工事中断等の困難な出来事もありましたが、約50年をかけて大規模な治水事業を行いました。

(場所:高島市新旭町)



# 滋賀県 ゆかいの 偉人特集



びわこくん

あけち みつひで  
**明智 光秀 (大津市)**

明智光秀(1528~1582)は、戦国時代から安土桃山時代にかけての武将、大名であり、織田信長に見出されて重臣となりますが、「本能寺の変」を起こして、主君を自害させた人物として有名です。しかし、直後の「山崎の戦い」で羽柴秀吉に敗れ、これは信長を討って天下人になってわずか13日後のことであり、その短い治世は「三日天下」とも言われています。

(場所:大津市下阪本)



きうち・きのうち せきてい  
**木内 石亭 (草津市)**

木内石亭(1724~1808)は、日本で最初の石の専門書「雲根志(うんこんし)」を著した、現代の博物学、考古学、鉱物学の先駆者です。

11歳から石集めを始め、饅頭に見えるような石や桜の花びらに見えるような石など、珍しい「奇石」を、交通が未発達な時代に2000種を超えて集め、分類・研究を行い「石の長者」と呼ばれるまでになりました。木内石亭址として石碑が残っています。

(場所:草津市北山田町)



うの そうすけ  
**宇野 宗佑 (守山市)**

宇野宗佑(1922~1998)は、1989年に滋賀県から初めて内閣総理大臣(第75代)に就任した政治家です。

清廉潔白にして人情に厚く、抜群の識見と実行力をもって常に国を思い、郷土滋賀の発展に尽くしました。特に、「野洲川改修」をはじめ、数々の功績を残されました。宇野氏は、小説や歴史書をよく書いて出版したり、また、ピアノやハーモニカ、絵画などの技も素人離れした才人でした。

(場所:守山市民ホール)



つちかわ へいべえ  
**土川 平兵衛 (野洲市)**

土川平兵衛(1801~1843)は、「近江天保一揆」の指導者の一人であり、「近江天保一揆」により検地10万日延期の証文を勝ち取った人物です。約180年前、幕府が少しでも多くの米を集めようと米を生産している村人の土地に対し検地を行いました。贈賄や不当な検地が横行したため、1842年10月、今の野洲市他7市の多くの住民が自分達の命をかけて幕府に対して立ち上がったのが「近江天保一揆」です。

(天保義民碑)



(場所:三上山麓)

とよとみ ひでつぐ  
**豊臣 秀次 (近江八幡市)**

豊臣秀次(1568~1595)は、戦国時代から安土桃山時代にかけての武将・大名であり、豊臣秀吉の甥にあたります。

政情が秀吉の天下へと移行する中で、1585年の四国征伐では副将格で戦陣に入り、武勲を立てた秀次は、近江八幡43万石を与えられ、安土城の隣地に八幡山城を築きました。

1591年に秀次は後継者として秀吉の養嗣子(ようし)とされ、家督を相続します。しかしその後、秀吉に嫡子秀頼が誕生したことから秀次は強制的に出家させられ、高野山にて自刃に追い込まれたと言われています。



(場所:八幡公園)

むらかみ きいち  
**村上 義一 (長浜市)**

村上義一(1885~1974)は、東浅井郡虎姫町(現長浜市)出身の官僚、政治家、実業家です。

東京帝国大学卒業後、鉄道院に入り、神戸や大阪の鉄道局長を経て南満州鉄道の理事となりました。その後、日本通運や近畿日本鉄道社長、日本交通公社会長などを務めた他、運輸大臣や参議院議員など政界においても幅広く活躍しました。

(場所:豊公園)



やまうち かずとよ ちよ  
**山内 一豊の妻 千代 (米原市)**

山内一豊の妻・千代(1557~1617)は、NHKの大河ドラマにもなった司馬遼太郎原作「功名が辻」の主人公となった人物です。

千代は尾張の流浪の武士にすぎなかった夫を献身的に支え、一豊はのちに土佐一国の領主にまで昇りつめます。千代の内助の功を示す逸話の一つとして、まだ夫婦が貧しかった頃、一豊がなんとしても入手したかった高額な駿馬を、千代が使わずにいた嫁入りの持参金で購入しました。この馬は織田信長が催した馬揃えの会で信長の目にとまり、これ以後一豊は出世街道を歩んでいくという話が有名です。

(場所:JR坂田駅前)



いしかわ ちよまつ  
**石川 千代松 (彦根市)**

石川千代松(1861~1935)は、動物学者で、「琵琶湖に産する小鮎は鮎が湖内に封じ込められてできた生態学上という陸封現象の所産であって、鮎と別種のものではない」と信じ、1913年に小鮎を東京の多摩川に試験的に移入して、そのことを実証した人物です。

それが発端となって、今日行われているように、琵琶湖の小鮎が広く日本の河川に放流されるようになりました。

(場所:彦根市船町)



ほりい しんじろう  
**堀井 新治郎父子 (東近江市)**

堀井新治郎(1856~1932)と息子の耕造(1875~1962)は、1894年に同じ文章を大量かつ簡単に印刷できるガリ版こと謄写版(とうしゃばん)という印刷機を発明した人物です。

ガリ版の発明は明治期の印刷手段の一大革命となり、大学や商社・官庁・新聞・通信社など多くで活用されました。発明家として活躍した堀井父子の発明登録数は、500件以上にのぼります。

(場所:東近江市蒲生岡本町)



琵琶湖の明日を見つめて

### 独立行政法人水資源機構 琵琶湖開発総合管理所

〒520-0243 滋賀県大津市堅田2丁目1-10

TEL.077-574-0680 FAX.077-574-1739

湖北管理所 〒521-0011 滋賀県米原市中多良1-2

TEL.0749-52-5160

湖西管理所 〒520-1623 滋賀県高島市今津町住吉1-3-4

TEL.0740-22-1500

湖南管理所 〒525-0001 滋賀県草津市下物町1091-58

TEL.077-568-4102

<http://www.water.go.jp/kansai/biwako/>

琵琶湖管理

検索







# びわ湖 管理情報トピックス

## 内水排除操作を実施!



去る10月に発生した台風21号、22号の通過に伴い、琵琶湖水位は平成4年の管理開始以降3番目に高いB.S.L.+64cmを記録しました。この台風に対して、琵琶湖開発総合管理所では24時間体制で防災業務を実施し、琵琶湖の洪水被害を軽減させるために内水排除操作を実施しました。

順位	出水名	総雨量(流域平均)	降雨期間	最高水位(琵琶湖平均)
1	低気圧(平成7年)	278mm	5月11日~17日	B.S.L.+93cm
2	台風18号(平成25年)	278mm	9月15日~16日	B.S.L.+77cm
3	台風21号・22号(平成29年)	321mm	10月21日~30日	B.S.L.+64cm

※データは速報値。B.S.L.はBiwako Surface Levelの略で±0mが琵琶湖基準水位。

### 「内水排除操作とは」

琵琶湖の水位が上昇して河川の水位に近づくと河川の水の勢いが弱まるので、排水ポンプを運転して様子を見ながら水門等を閉めていきます。琵琶湖の水が内陸側へ逆流を始めると水門等を全閉し、排水ポンプをフル稼働して内陸側の水を強制的に排水します。こうすることで、内陸側の水位が下がり、低い土地の浸水時間が短縮され被害を軽減することができます。これらの一連の操作を内水排除操作といいます。



### 内陸側の農地の状況(米原排水機場エリア)



ポンプ稼働前(23日7:22撮影)



ポンプ稼働後(24日15:24撮影)

排水ポンプ稼働により内陸側の水位を約50cm低下させ、浸水時間の軽減に努めました。

### 職員における防災業務実施状況



巡視班による樋門前の確認



巡視班による樋門操作

### 水は限りある資源です。みんなで大切に使いましょう!

- ①生活排水に気をつけよう! お皿の汚れを事前に拭き取るなどして、洗剤の量を減らすことに心がけましょう。
- ②ゴミを捨てないようにしよう! 飲み残しのジュースやゴミを琵琶湖や川に捨てると水が汚れるのでやめましょう。
- ③水を大切に使う! こまめに蛇口を閉めて、節水に心がけましょう。

# びわこつみしん

琵琶湖の管理情報や地域情報を紹介する情報誌です

発行 独立行政法人水資源機構  
琵琶湖開発総合管理所

2017年 冬号  
(通巻 第26号)



## 彦根藩の祖 時代劇・ゲームで人気の井伊直政公

今回は、彦根発展の礎を築き、今年の大河ドラマ『おんな城主 直虎』に登場し、格闘ゲームのキャラクターでは勇猛果敢なイケメン武将として人気の井伊直政と直政公ゆかりスポットを紹介します。

彦根藩初代藩主・井伊直政(幼名・虎松)は、井伊直親の嫡男として、永禄4年(1561年)、遠江国井伊谷(現在の静岡県浜松市北区引佐町)で生まれました。

虎松がまだ幼い時、虎松の父直親は、遠江の領主である今川氏への謀反の嫌疑をかけられ、謀殺されてしまいます。

虎松は、井伊家の当主となった叔母である井伊直虎の後見により、寺に預けられ成長します。



井伊直政像(JR彦根駅前)



(左)圧倒的迫力! 井伊の赤備え(写真提供:彦根観光協会)  
(右)赤備えを身にまとってゆる〜い彦根市キャラクター ひこにゃんは彦根に行ったら必見!!

やがて虎松は、徳川家康に小姓として仕え、井伊万千代と名乗ります。


万千代は、この頃断絶の危機にあった井伊家再興のため奮闘し、元服した後、さらに直政と改名します。

武田氏との戦をはじめ、直政はその武勲を主君家康に認められ、その後、酒井忠次、本多忠勝、榊原康政と並び、徳川四天王と称されるまで出世します。

井伊の武将の象徴である朱色の甲冑は、敵方である武田家から兵法や家臣団とともに継承したもので、「井伊の赤備え」と呼ばれ、朱色の甲冑に身を包み勇猛果敢に敵方へ突撃する直政は「井伊の赤鬼」として恐れられました。

慶長5年(1600年)の関ヶ原の戦いでは、直政は東軍の先陣を切る活躍を見せましたが、西軍の敗北が決定的となり敗走する島津義弘軍が撃った銃弾に当たり、大怪我を負ってしまいます。

関ヶ原の戦いによる武勲により、直政は石田三成の旧領である近江国佐和山を拝領しました。



佐和山城跡から彦根城、琵琶湖を望む



雪化粧の国宝! 彦根城(写真提供:彦根観光協会)

直政は、佐和山城主となりましたが、彦根の地に新たな築城を計画します。しかし、直政は関ヶ原の戦いの戦傷がもとで志半ばで、慶長7年(1602年)に死去してしまいます。(享年41歳)

井伊家の家督は直政の長男・直継が継ぎ、彦根城は直継の弟・直孝が藩主の時の元和8年(1622年)に完成します。

3階3重の天守は、日本に12ある現存天守のひとつであり、国宝に指定されています。

彦根城下の大信寺は直政が開山にかかわったと伝えられています。

直政は天正18年(1590年)、徳川家康の関東移封に伴って高崎城主(群馬県高崎市)になっていましたが、関ヶ原の戦いで大功を挙げ佐和山城に移封となりました。その際、懇意にしていた高崎の大信寺の住職照誓(しょうよ)が彦根の地にも大信寺を開山し、以降、井伊家は代々篤く帰依していました。

本堂は、元禄6年(1693年)及び元禄14年(1701年)の大火により全焼しますが、彦根藩5代藩主・井伊直通により再建されています。

大信寺は、JR彦根駅西口から徒歩約17分の場所にあります。



彦根城下にそびえる大信寺山門



# 特集 滋賀県の地酒等あれこれ

流域に暮らす人々や生き物に「恵みの湖」として、豊かな水と自然環境を提供してくれる琵琶湖は、滋賀県内10の市に囲まれています。

今回は、水に纏わる文化として、各市に由来があるお酒について調べてみました。

(※県内には、ここに掲載した以外にもおいしいお酒がたくさんあります。)

## ①不老泉(ふろうせん)「高島市」

上原酒造(株)：文久2年(1862年)に創業。  
「不老泉」は、蔵内の自噴井戸より命名され、お米の種類、生・にごり、搾るタイミングなどにより商品化。右写真は「不老泉 備前雄町」(山廃仕込)、濃醇で幅のある味わいが感じられ、口に含むと甘味と旨味が広がり、余韻を強く残しながら、切れ味のよいのが特長です。



## ②浪乃音(なみのおと)「大津市」

浪乃音酒造(株)：文化2年(1805年)に創業。  
(大津市本堅田で200年以上続く酒蔵)  
甘み・旨味・酸味がほどよい感じで、フレッシュさとほのかな香り、すっきりした後口が特徴です。



## ③道灌(どうかん)「草津市」

太田酒造(株)：江戸時代末期より酒造りを開始。  
江戸城を築城した先祖の太田道灌にちなみ、その名から「道灌」という銘酒を作っています。  
低温熟成のため、丸みを帯びたソフトな飲み口となっております。



## ④モリヤマメロンワイン「守山市」

ファーマーズマーケットおうみんち(JA)の店舗販売限定品。守山市特産のメロン果汁を使用した限定ワインで、平成26年(2014年)にリニューアルしてセミスイートな味わいに生まれ変わりました。  
“ぎゅっ”としぼり込んだモリヤマメロンの豊熟な味わいを楽しめます。



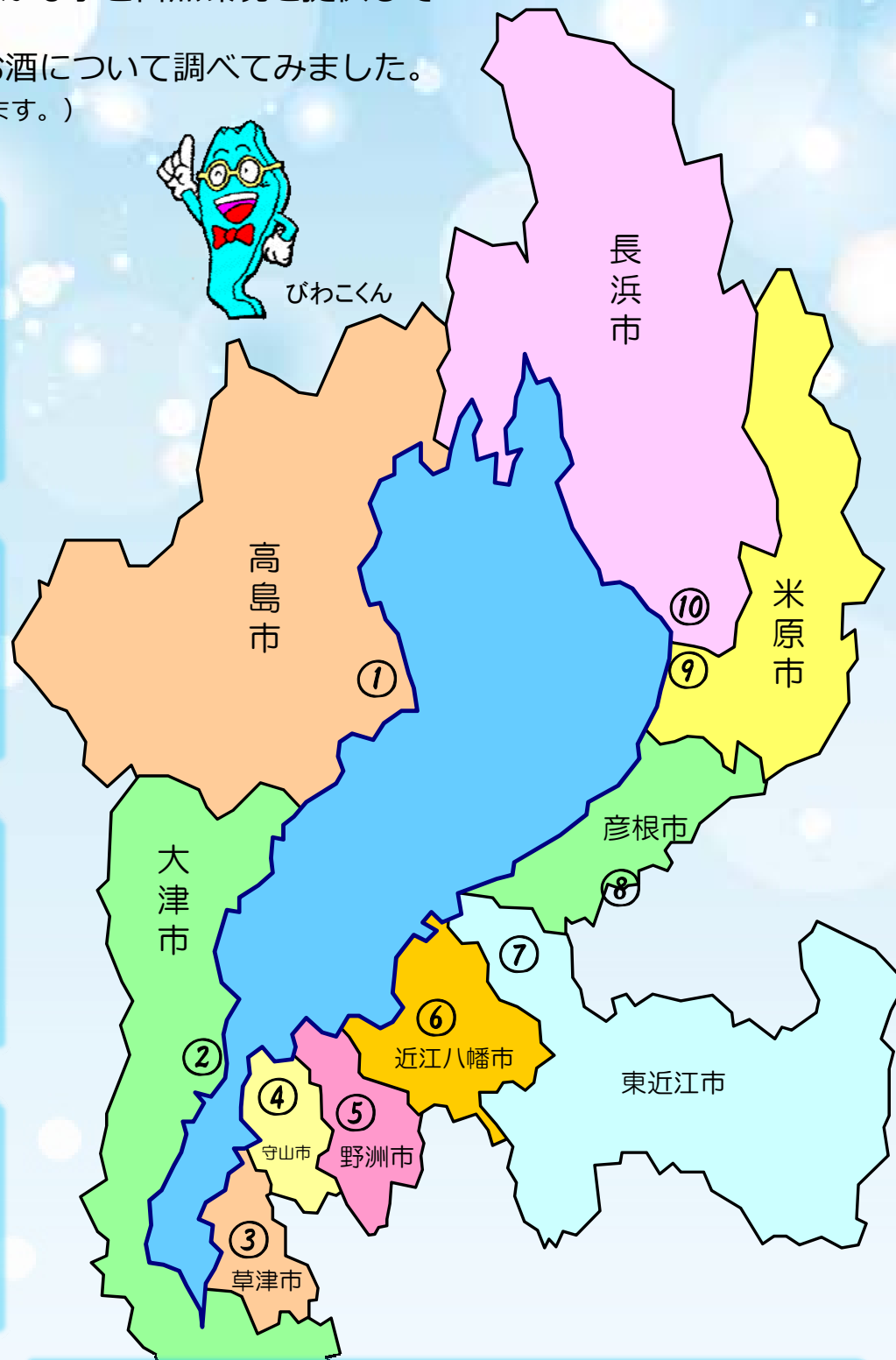
## ⑤銅鐸酒(どうたくしゅ)「野洲市」

徳田酒造(株)：慶応元年(1865年)に創業。  
古代近江の歴史ロマンに思いを馳せる「しるべ」として、野洲市で多数発掘されている銅鐸を清酒の容器としています。比較的味の濃い食べ物に合います。容器の製造はもう行われていないため、残り僅かの在庫が無くなり次第、入手不可能となります。



## ⑥HEART LAND(ハートランド)「近江八幡市」

西勝酒造(株)：享保2年(1717年)に創業。  
(創業300年となる老舗)  
湖国の豊かな自然と歴史、心のふるさと近江八幡への思いを込めたハートランド(心のふるさと)がお酒の名前の由来。近江米100%。コクのある辛口酒です。食中酒として気軽に楽しめ、洋食にも最適です。



## ⑩湖濱(こはま)「長浜市」

佐藤酒造(株)：平成23年(2011年)に創業。  
あたりやわらかく芳醇な味わいとキレの良い後味を追求。「湖濱 特別純米酒」はロンドン酒チャレンジ2015で金賞受賞。やわらかな口当たりと濃厚で深みのある味わいは、チーズや肉料理などとの相性も抜群です。



## ⑨2015年ヴィンテージ(ローザンベリー多和田オリジナールワイン)「米原市」

(株)メリーデイズ English Garden ローザンベリー多和田：平成23年(2011年)に設立。  
米原市出身の創始者がニュージーランド北島ホークス・ベイ地方で牧羊地を購入し、ブドウの樹を植樹してワイン造りを開始。自社単一ブドウ畑で収穫した完全オーガニック栽培の選りすぐりのブドウから丁寧に造った生産数量限定のオリジナルワイン(白と赤)。フレッシュでフルーティーな香りと味わいが楽しめます。



## ⑧金亀(きんかめ)「彦根市」

(株)岡本本家：安政元年(1854年)、彦根藩主・井伊直弼から日本酒造りを命ぜられ彦根市に隣接する犬上郡豊郷町で創業。彦根城の別名金亀(こんき・きんき)城に由来。呼び捨てはできないので、「きんかめ」の呼び名になったとのこと。昔ながらの木罎袋搾り(きぶねふくろしぼり)を採用し、こだわりの酒作りを続けています。種類も甘口から辛口まで大変豊富です。



## ⑦薄桜(うすさくら)「東近江市」

増本藤兵衛酒造場：創業は明治元年(1868年)。  
古くから酒造所が数多く存在する東近江市でも琵琶湖寄り、能登川地区にある酒造場です。柔らかな口当たりで、スッキリと飲みやすいお酒です。



琵琶湖の明日を見つめて

### 独立行政法人水資源機構 琵琶湖開発総合管理所

〒520-0243 滋賀県大津市堅田2丁目1-10  
TEL.077-574-0680 FAX.077-574-1739

湖北管理所 〒521-0011 滋賀県米原市中多良1-2  
TEL.0749-52-5160

湖西管理所 〒520-1623 滋賀県高島市今津町住吉1-3-4  
TEL.0740-22-1500

湖南管理所 〒525-0001 滋賀県草津市下物町1091-58  
TEL.077-568-4102

<http://www.water.go.jp/kansai/biwako/>

琵琶湖管理

検索

