

# 日吉ダム貯水状況

2024年2月22日 0時現在

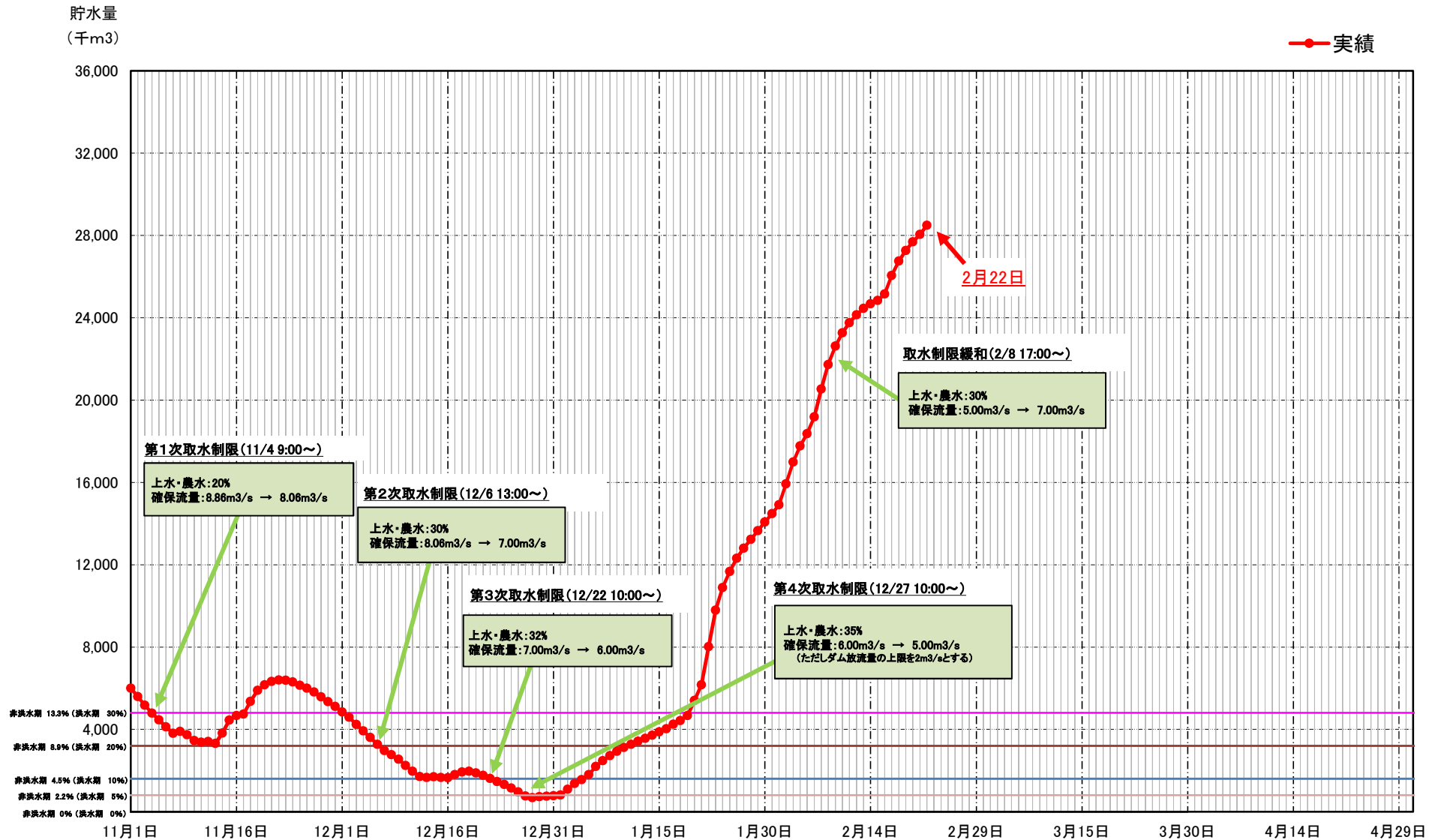
# 79.2%

【ダム管理開始以降の平均貯水率 92.7%】

区分	利水貯水量	貯水率	増減量	増減率
本日	28,493千m3	79.2%	+443千m3	+1.3%
前日	28,050千m3	77.9%		
説明	利水のためダムに貯留されている水量	現在の利水貯水量 ÷36,000千m3	前日の貯水量との比較	

# 日吉ダム貯水量（令和6年2月22日時点）

令和5年度 日吉ダム貯水量（令和6年2月22日時点）



# 日吉ダム諸量実績図

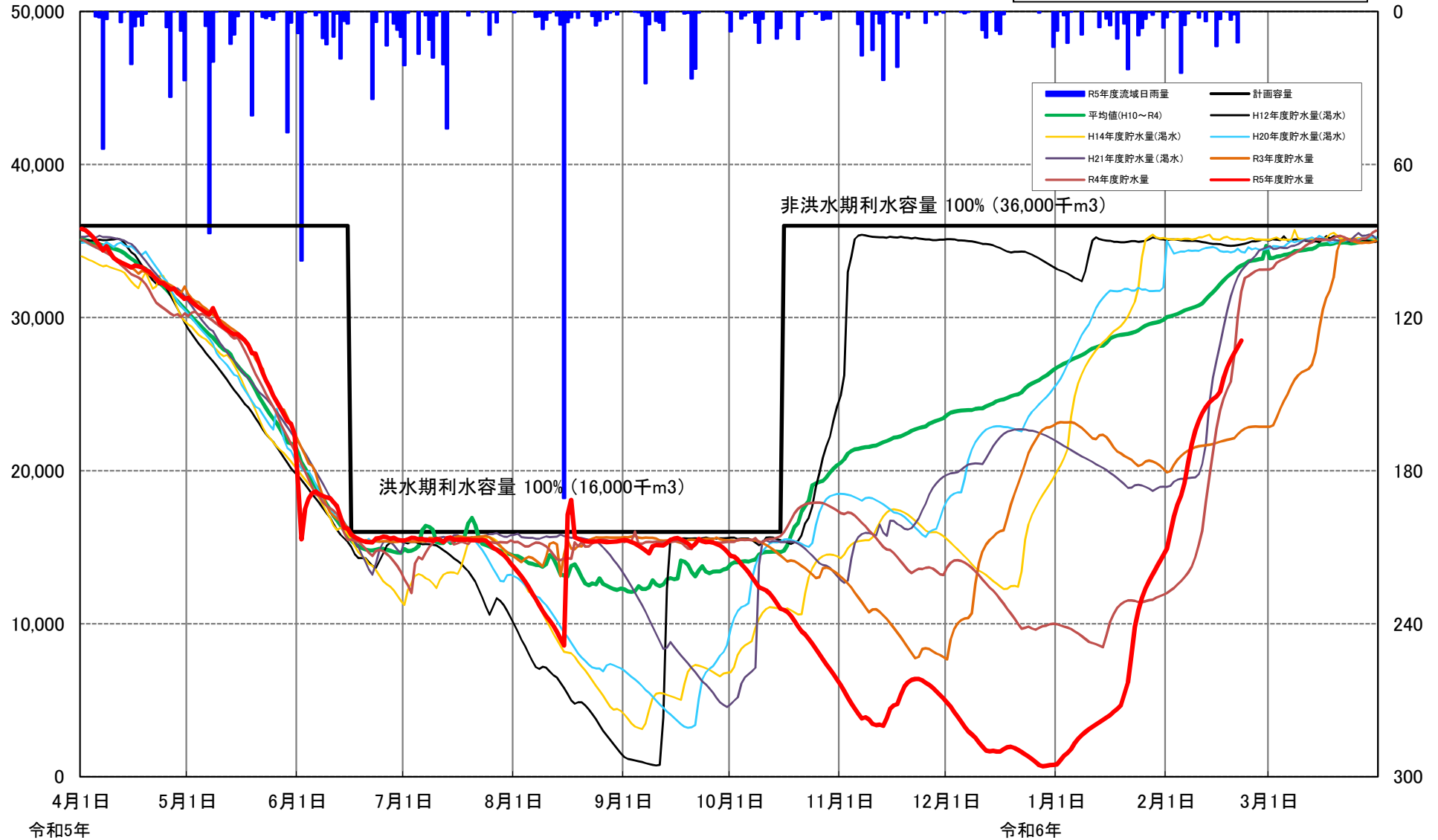
令和5年度 日吉ダム諸量実績図

令和6年2月22日0時現在のダム諸量

貯水量	28,493千m <sup>3</sup>
貯水率	79.1%

雨量  
(mm)

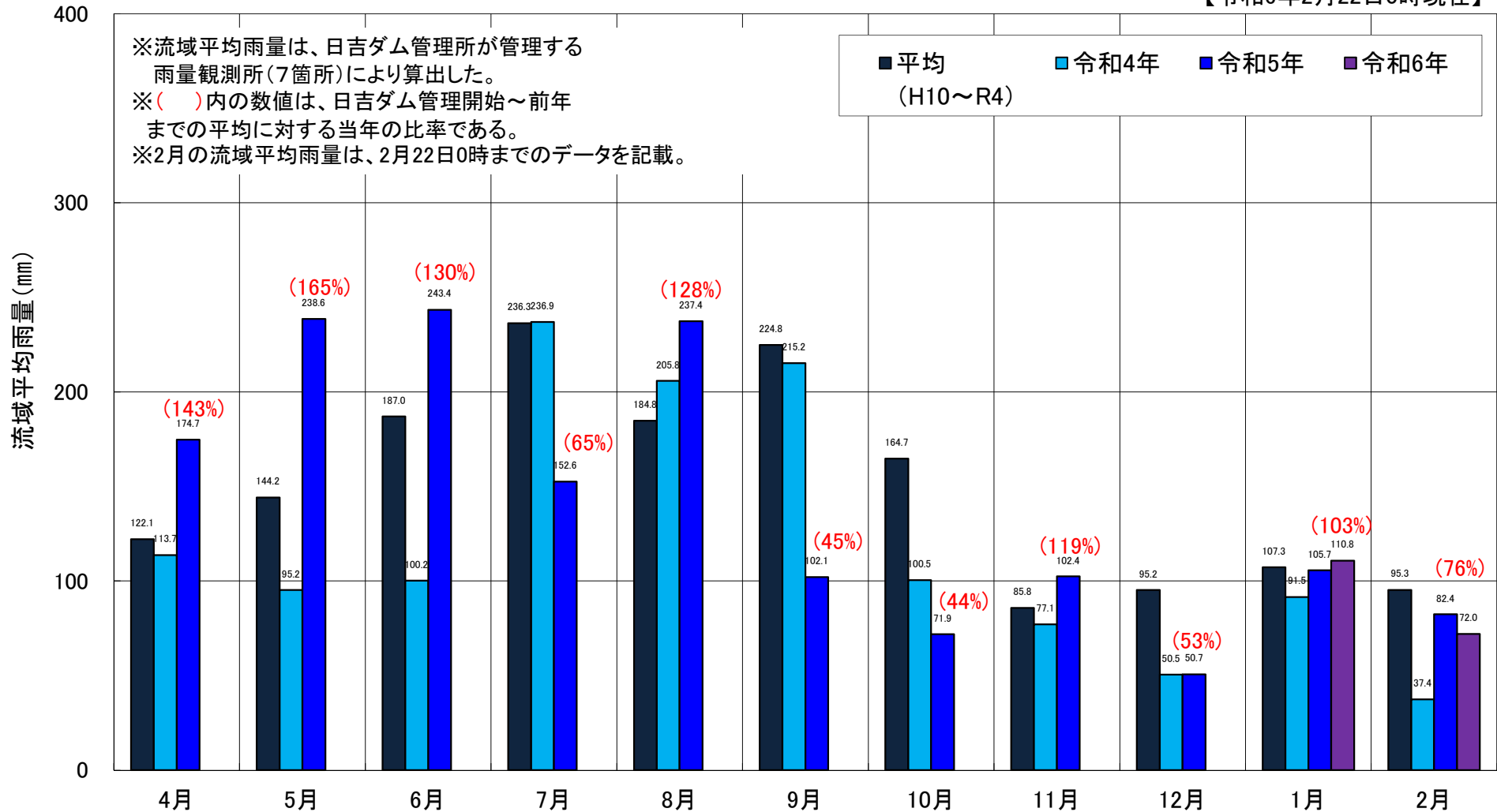
貯水量  
(千m<sup>3</sup>)



# 日吉ダム流域降水量比較図（流域平均雨量）

## 日吉ダム流域降水量比較図（流域平均雨量）

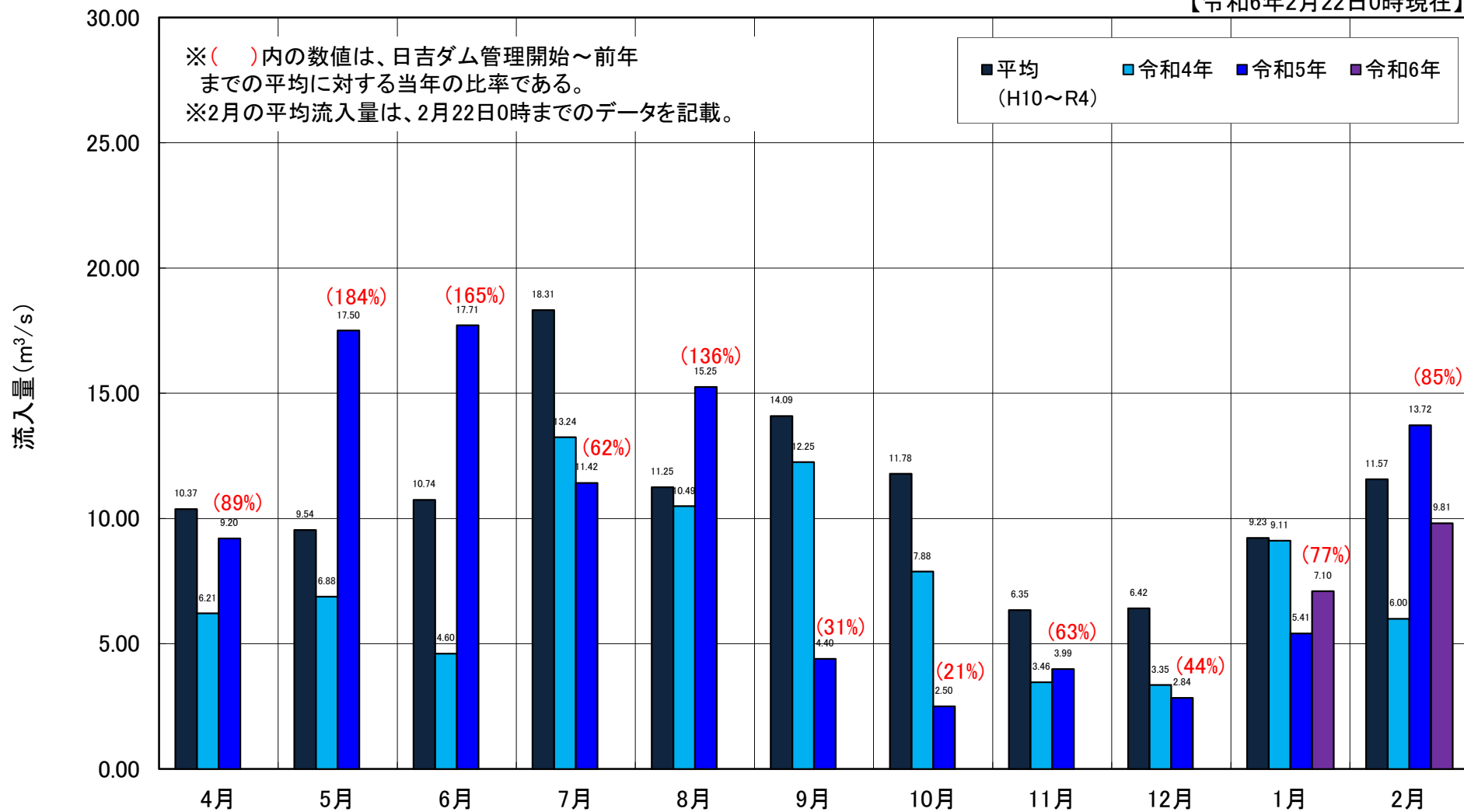
【令和6年2月22日0時現在】



# 日吉ダム平均流入量比較図

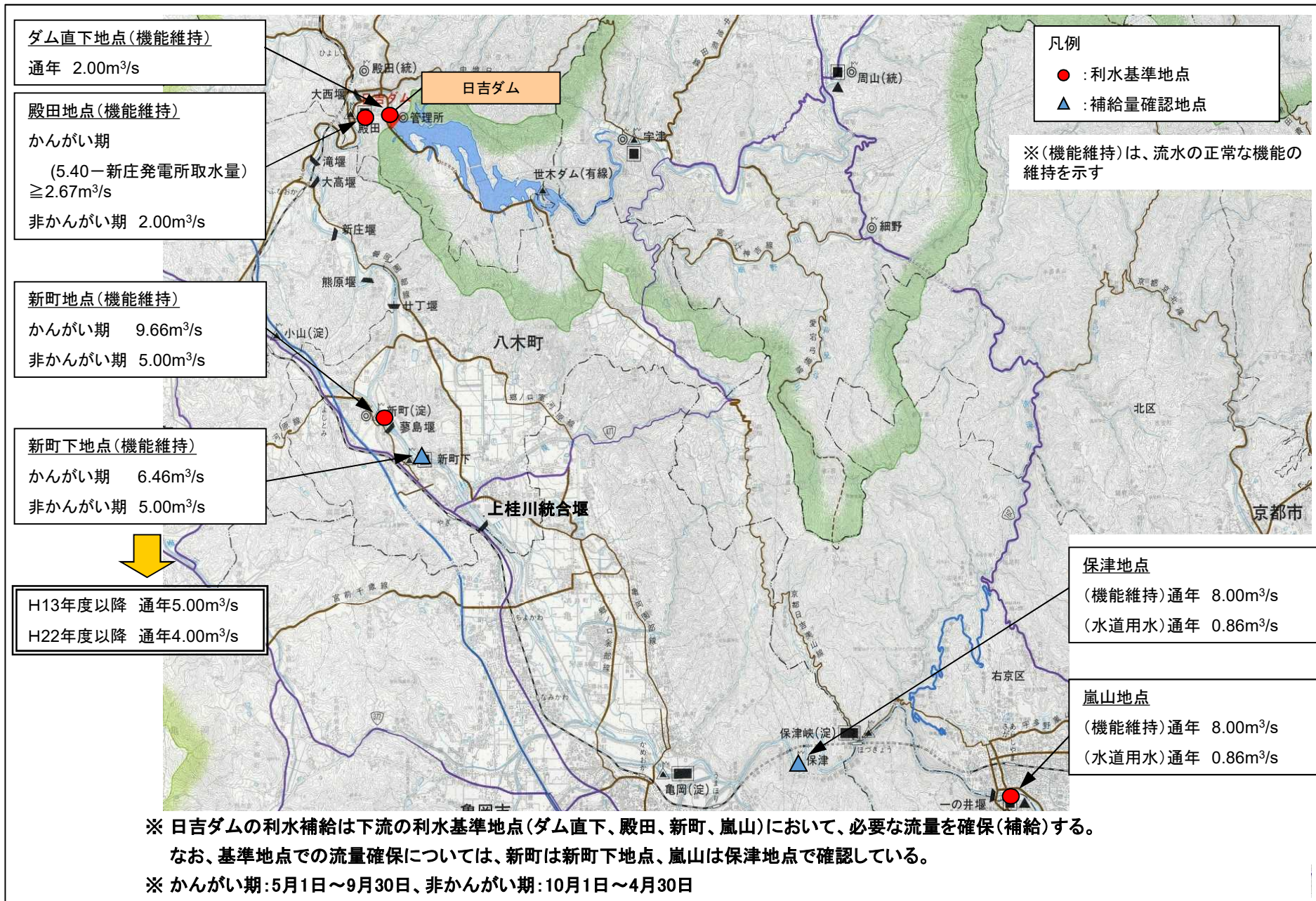
## 日吉ダム平均流入量比較図

【令和6年2月22日0時現在】

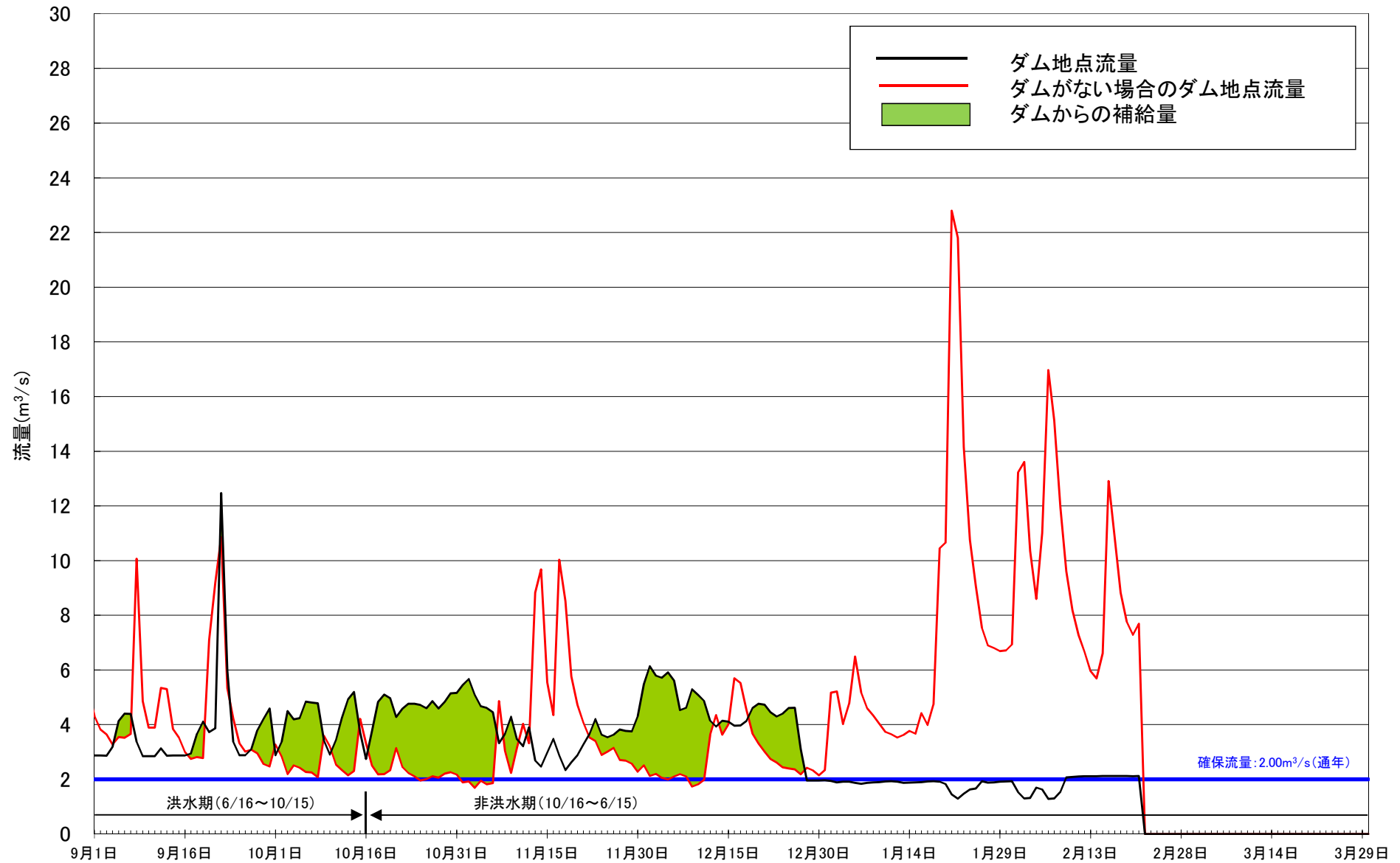




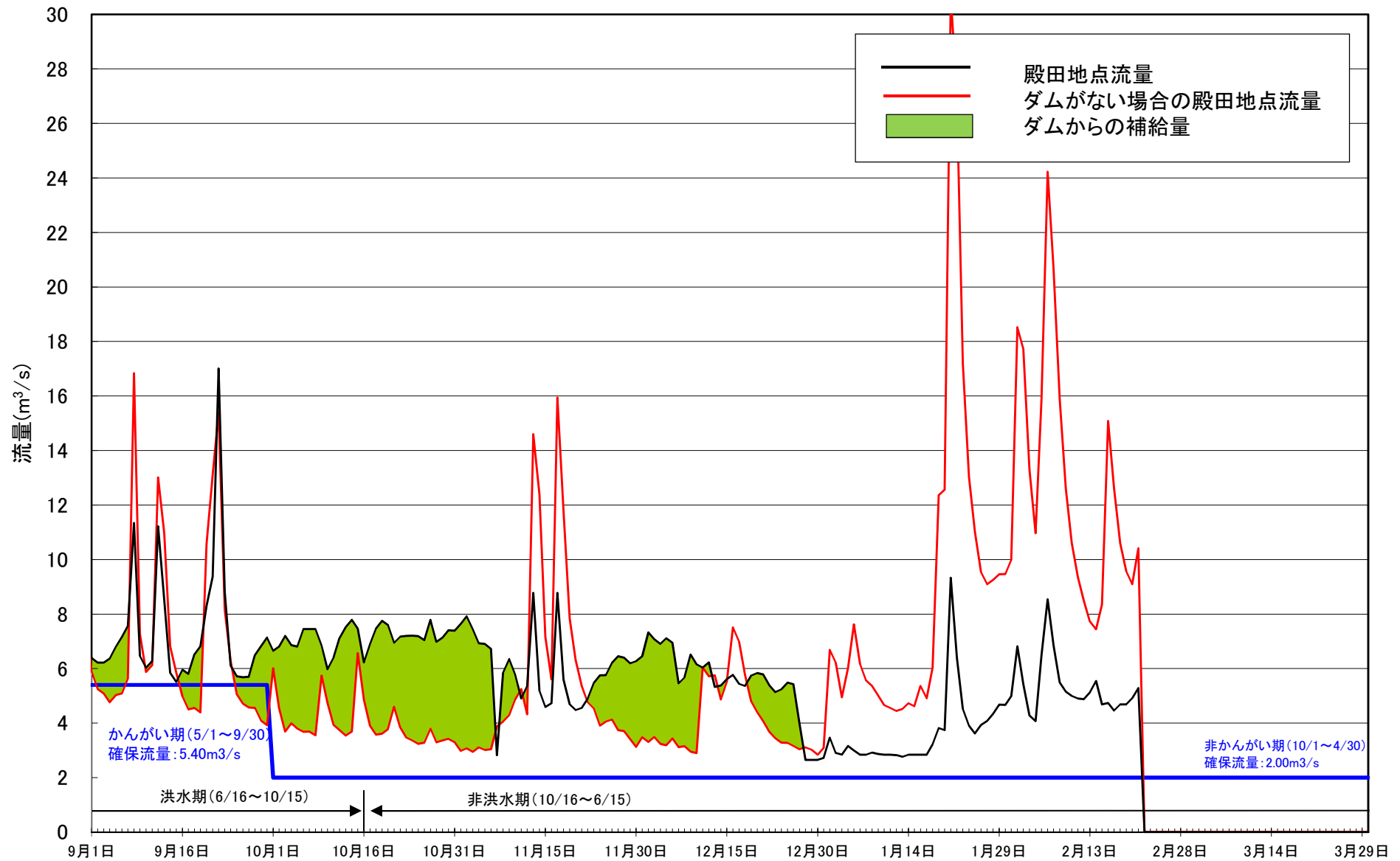
# 日吉ダム利水基準点位置図



# 下流地点流況（ダム地点）

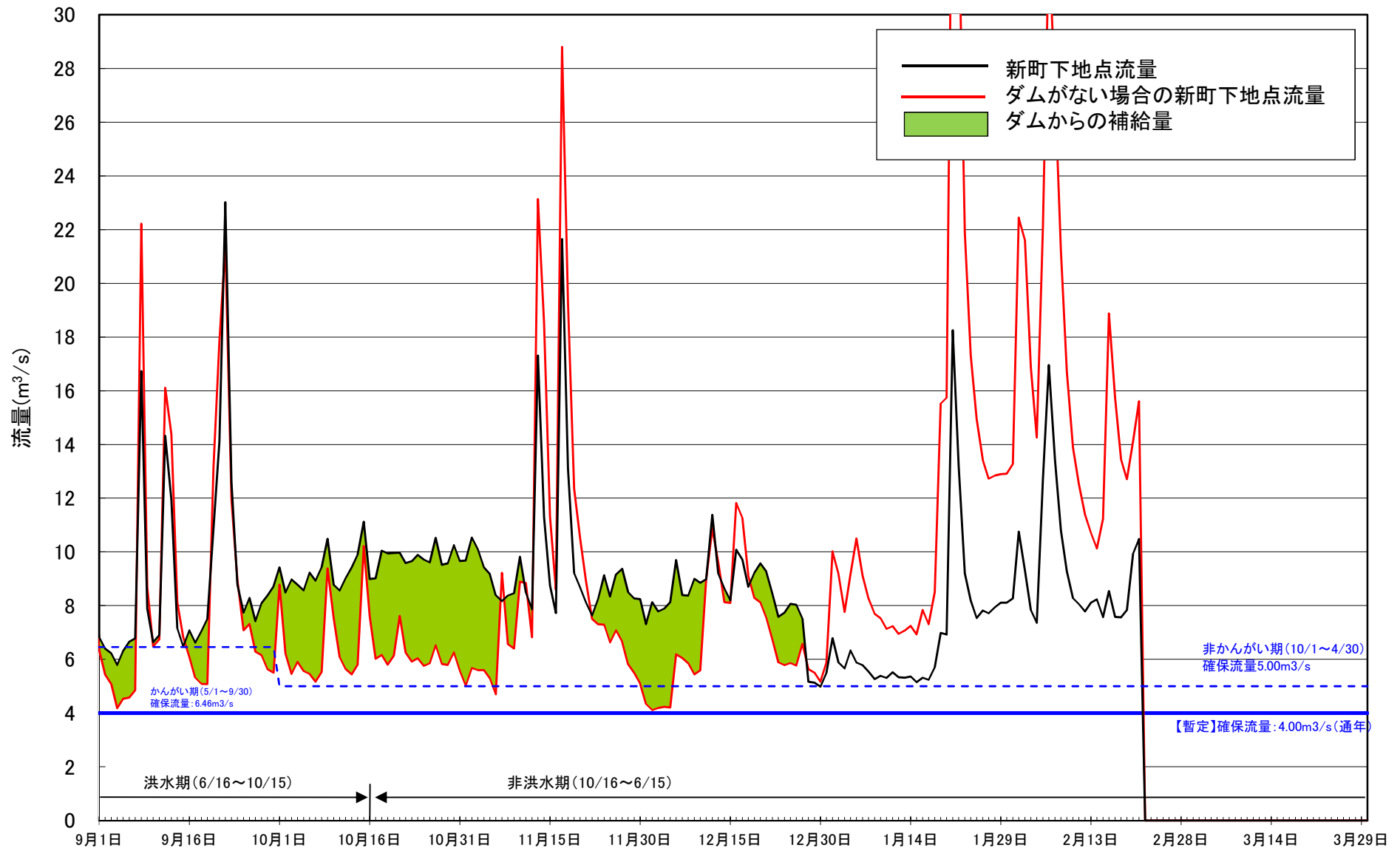


# 下流地点流況（殿田地点）

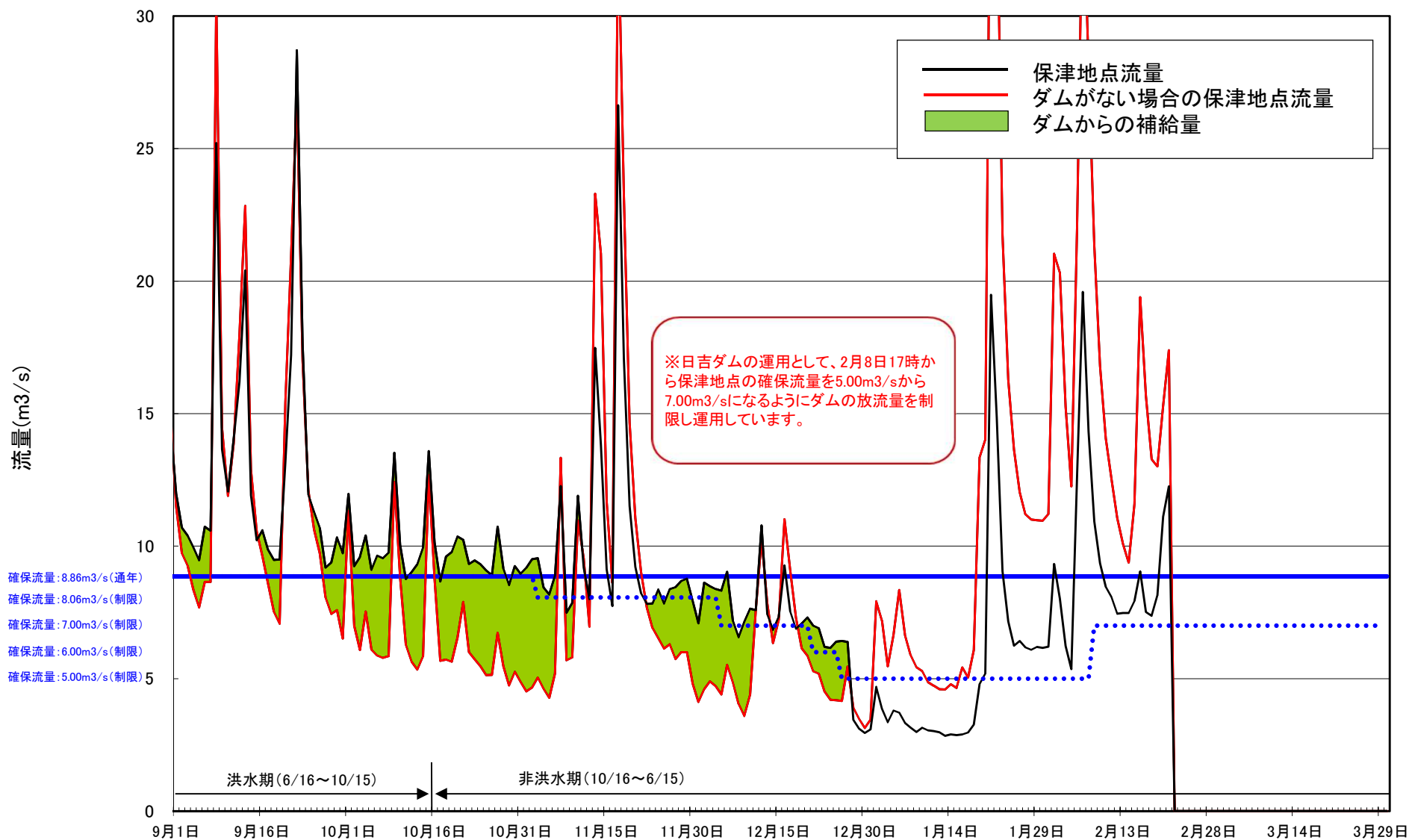




# 下流地点流況（新町下地点）



# 下流地点流況（保津地点）



※1 保津地点・・・亀岡市保津山地先(日吉ダムより約30km下流に位置する)

※2 11/29~11/30・・・上桂川統合堰にて藻除去作業のため、堰の操作を実施