

2017 .5 【vol.66】

# 水レター「びわ湖・よど川」

水資源機構全体の取り組みや関西管内における情報のほか、琵琶湖・淀川水系の水源地域情報を、水レター「びわ湖・よど川」により、関係機関の皆様にお知らせします。

## index

- |                                |      |
|--------------------------------|------|
| 1. 関西・吉野川支社淀川本部長 新任挨拶          | 1 p  |
| 2. 関西管内の水源状況と気象                | 2 p  |
| 3. 関西管内の主な出来事                  | 6 p  |
| 4. 第3回丹生ダム建設事業の中止に伴う地域整備協議会の報告 | 7 p  |
| 5. 丹生事務所が発足しました                | 8 p  |
| 6. 一般利用施設安全点検の実施               | 8 p  |
| 7. イベント情報                      | 9 p  |
| 8. 関西・吉野川支社淀川本部職員の異動情報         | 10 p |



# 1. 関西・吉野川支社淀川本部長 新任挨拶



4 1

29 4 1

## 2. 関西管内の水源状況と気象

2017 5

5

5 31

5

5 31 9.00

		(mm)		(%)	
		89	137	37.2	46.1
		84	126	81.3	82.6
		86	125	77.5	69.8
		94	138	81.8	80.6
		86	131	68.8	70.4
		58	141	65.4	60.9
		45	117	62.7	59.3
		69	155	BSL-Q.08m	BSL+Q.05m

5 1 30

5

5 31

6 8

4

6 16 10 15

5 11

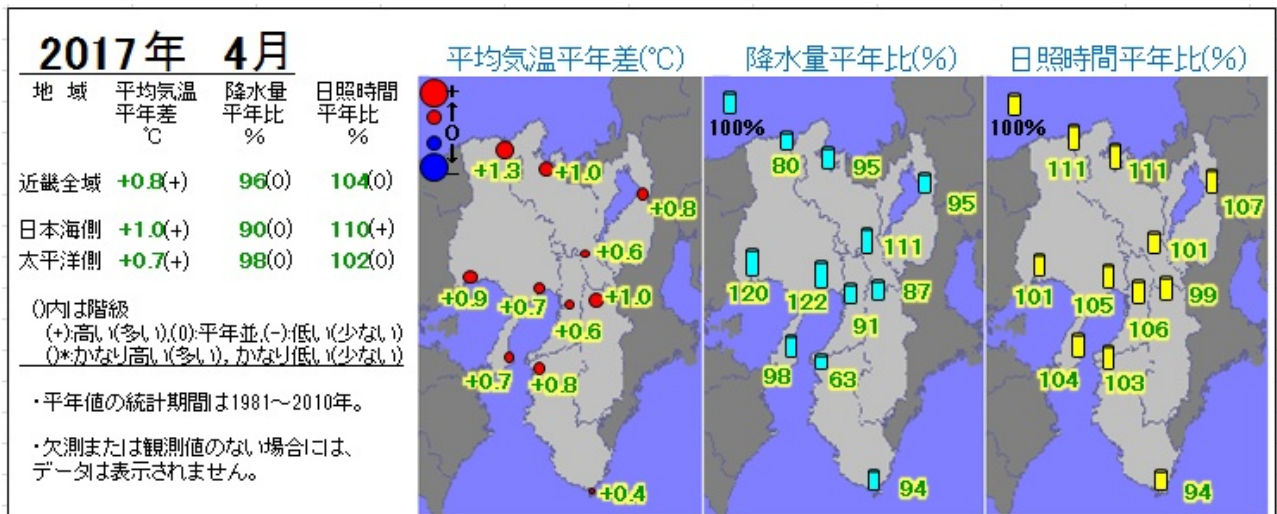
5 30



5 9  
(2 )



( 35 )

2017 4



# 流域・水源の雨量・貯水量・ダムからの補給量一覧表

2017 5 31

	( 2		,2				2		3 3 5 ( 3,4,6					( 3 3 5 5,6					
	m	m <sup>3</sup>	( m <sup>3</sup> )	(			(m <sup>3</sup> /s)	(m <sup>3</sup> /s)	9 m <sup>3</sup> /s)	( 3 ( m <sup>3</sup> )	( 3 ( m <sup>3</sup> )	( 3 (%)	H295 (1 30 ) ( m <sup>3</sup> )	5 ( m <sup>3</sup> )	( 3	( 3	( 3 (%)	H295 (1 30 ) (mm)	5 (mm)
	12001	1,830	37.2	2,270	46.1	80.6	5.43	10.67	5.2	2,691	2,881	93.4	2,493	1590	251	344	729	89	137
	27312	1,552	81.3	1,576	82.6	98.4	0.33	1.89	1.6	328	355	92.4	244	235	288	316	91.0	84	126
	29223	1,031	77.5	928	69.8	111.0	0.60	2.67	2.1	295	366	80.6	256	285	272	326	83.5	86	125
	281.13	1,039	81.8	1,023	80.6	101.5	0.34	1.30	1.0	224	253	88.5	179	155	276	339	81.4	94	138
	29388	1,053	68.8	1,078	70.4	97.7	0.49	1.60	1.1	298	445	67.0	164	298	265	322	82.4	86	131
	14023	1,752	65.4	1,630	60.9	107.5	0.70	2.60	1.9	773	799	96.7	273	529	262	335	78.2	58	141
	18310	2,257	62.7	2,136	59.3	105.7	2.97	9.04	6.1	1,266	1,674	75.6	839	1052	200	288	69.5	45	117

	2			3 3 5 5,6				
	(B.S.L)	(m)	(m)	( 3	( 3	( 3 (%)	H295 (1 30 ) (mm)	5 (mm)
	-008	005	-013	341	389	87.4	69	155

	3 3 5 ( 7,8,9					
	( 3	( 3	( 3 (%)	H295 (1 30 ) (mm)	5 (mm)	
	288	345	83.5	63	157	
	301	342	88.0	60	150	
	264	340	77.6	72	151	
	241	321	75.1	70	146	
	( 9)	176	312	56.4	70	135

1 10 16

2 ( 9 6

3 0

4 9 9

5 0

6 11 4 7

4 4

7

8

9

6

20

### 3. 関西管内の主な出来事

29 3 31

4 1 ( )  
( )  
3 ( )  
9 ( )

12 ( ) 30  
12 ( ) 13 ( )  
13 ( )  
17 ( ) 21 ( )  
18 ( ) 3  
19 ( ) 30  
21 ( )  
21 ( ) 29  
22 ( ) 5 14 ( )  
27 ( ) 28 ( ) 29

27 ( )  
29 ( ) 5 7 ( )  
5 8 ( )  
9 ( )  
10 ( ) 30  
11 ( )  
12 ( ) 29  
16 ( )  
23 ( )  
25 ( ) 29 1  
27 ( )  
27 ( ) 29  
29 ( )  
30 ( )

# 4. 第3回丹生ダム建設事業の中止に伴う地域整備協議会の報告

3

29 4 18


28 9 5

3

29 4

15



<p>丹生ダム建設事業の中止に伴う地域整備実施計画(平成29年4月版)</p> <p>～自然・文化・歴史を活かした個性ある風景が育ち、地域住民が安心して生活でき、誇りを持ってふるさとを守り育てる魅力のある未来地域を創生～</p>  <p>丹生川(黒野川)流域(丹生ダム建設予定地を流す)</p> <p>平成29年4月18日</p> <p>丹生ダム建設事業の中止に伴う地域整備協議会</p>	<p style="text-align: center;">目 次</p> <p>1 概 要 …… 1</p> <p>2 地域整備に向けた体制の構築 …… 2</p> <p>(1) 丹生ダム建設事業の中止に伴う地域整備に係る基本協定 …… 2</p> <p>(2) 丹生ダム建設事業の中止に伴う地域整備協議会 …… 2</p> <p>3 奈良地域の現状と課題等 …… 3</p> <p>(1) 地域の概要 …… 3</p> <p>(2) 地域の課題 …… 6</p> <p>(3) 課題解決に向けた取り組み …… 6</p> <p>4 基本方針 …… 8</p> <p>(1) 地域整備事業の推進体制 …… 8</p> <p>(2) 財政措置等 …… 8</p> <p>(3) 地域整備の方向性 …… 8</p> <p>(4) 地域整備実施計画の事業体系 …… 9</p> <p>【表-1】丹生ダム建設事業中止に伴う地域整備実施計画の事業体系 …… 10</p> <p>【表-2】事業体系の内、早期（概ね5年以内）の着手が必要なもの …… 11</p> <p>丹生ダム建設事業の中止に伴う地域整備 実施箇所図 …… 12</p>
---	---



## 5. 丹生事務所が発足しました

29 3 31

4 1

6 4 1

20

28 7

29 3 21

## 6. 一般利用施設安全点検の実施

4 17

V power Station

4 19

:

:

4 21

( )



## 7. イベント情報



8月1日は「水の日」、8月1日～7日は「水の週間」です。

<http://www.mizunohi.jp/>

7 2 ( )	<b>天若湖アートプロジェクト2017 「あかりがつなく記憶」</b>		
	<a href="http://amavakaap.exblog.jp/">http://amavakaap.exblog.jp/</a>		
7 16 ( )	<b>第33回 青山夏まつり</b>		
	<a href="https://www.kankomie.or.jp/event/detail_9499.html">https://www.kankomie.or.jp/event/detail_9499.html</a>		
8 1 ( )	<b>「水の週間」親子ダム見学会</b>		
8 6 ( )	<b>一庫ダム 流木ペインティング</b>		
	<a href="http://www.water.go.jp/kansai/hitokura/event/index.html">http://www.water.go.jp/kansai/hitokura/event/index.html</a>		

HP

 国土交通省  
[http://www.mlit.go.jp/river/dam/dam\\_tourism.html](http://www.mlit.go.jp/river/dam/dam_tourism.html)



## 8. 関西・吉野川支社淀川本部職員の異動情報