

国土交通省淀川ダム統合管理事務所 独立行政法人水資源機構 木津川ダム総合管理所
資 料 配 付

配布日時	平成21年10月8日 15時00分
------	----------------------

件 名	台風18号 名張上流3ダム(青蓮寺、比奈知、室生)の洪水調節効果について 名張川(名張地点)の水位を155cm低減
-----	---

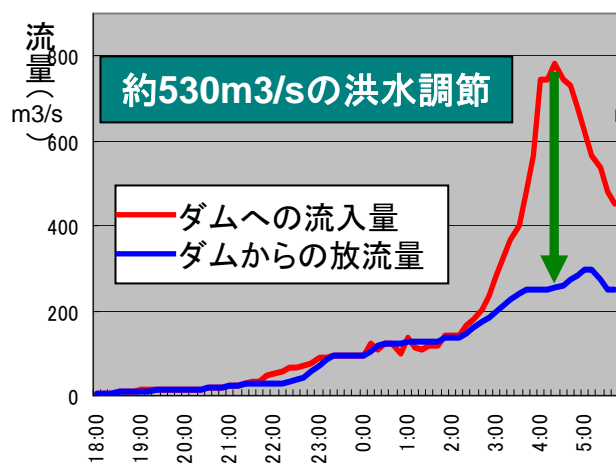
概 要	<p>愛知県知多半島に上陸した台風18号は、秋雨前線を刺激しながら、伊賀地方に襲来しました。10月7日8時頃から降り始めた降雨により、3ダムへの流入量は最大で1,865m³/sを記録しました。</p> <p>この出水に対し青蓮寺、比奈知、室生の3ダムで統合操作による洪水調節を実施し、ダム下流名張川(名張地点)の水位を推定155cm低減させることにより、約1,180戸の浸水被害が回避されたと想定されます。</p>
-----	--

取 り 扱 い	今回の発表は速報値であり、今後の調査により数値等が変わる可能性があります。
---------	---------------------------------------

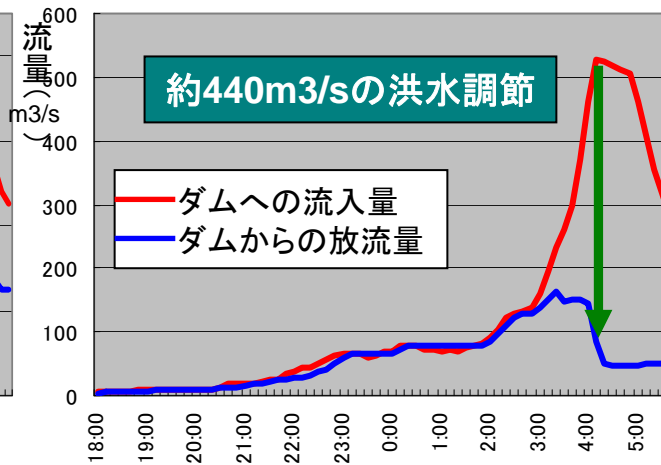
同 時 配 布	名張市政記者クラブ 桜井市政記者クラブ
---------	------------------------

問い合わせ先	<p>国土交通省淀川ダム統合管理事務所 副所長 橋本 和夫(はしもと かずお) 電話:(072)856-3131</p> <p>独立行政法人水資源機構関西支社 事業部 施設管理課長 井上聡(いのうえ さとし) 電話:(06)6763-5182</p> <p>独立行政法人水資源機構木津川ダム総合管理所 管理課長 松村貴義(まつむら たかよし) 電話:(0595)64-8961</p>
--------	--

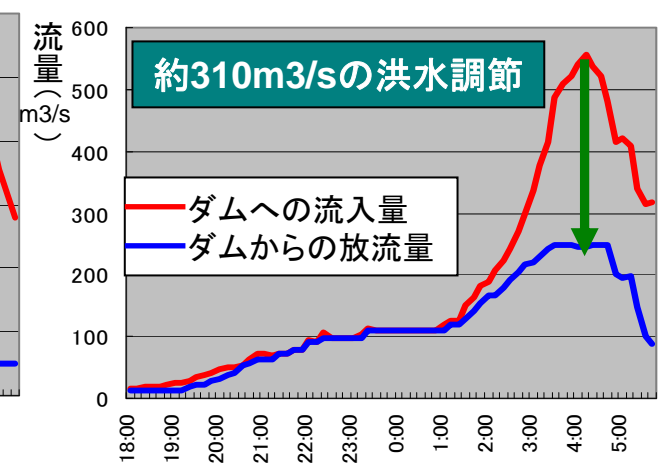
淀川水系名張川におけるダム群の洪水調節効果(速報値)



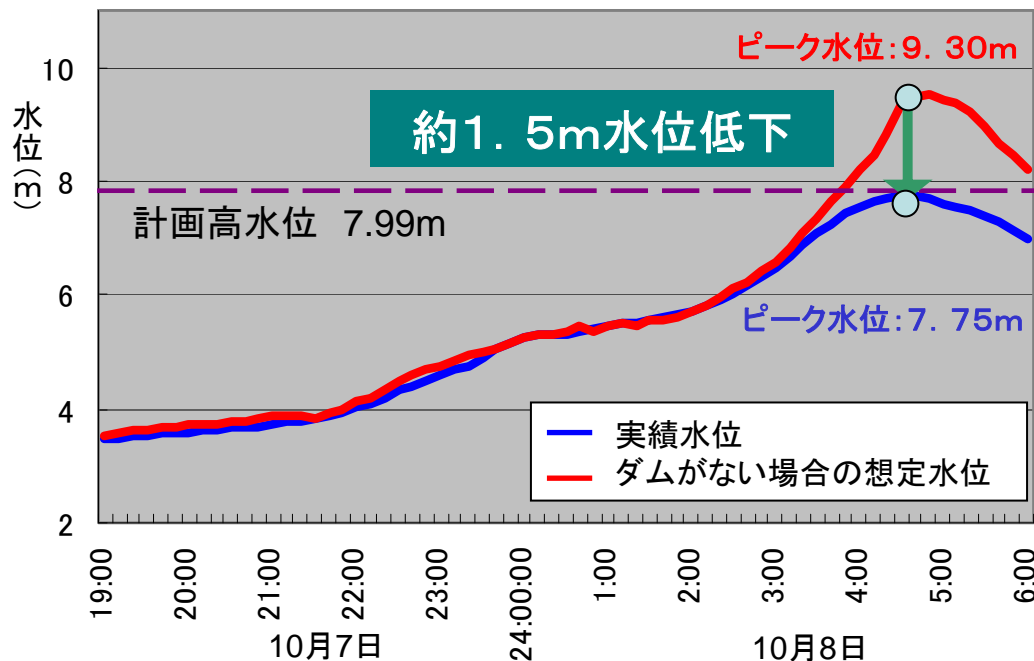
青蓮寺ダムにおける洪水調節



比奈知ダムにおける洪水調節



室生ダムにおける洪水調節



ダム下流地点(名張)の水位変化

3ダムの洪水調節により
名張市街地の約1,180
戸の浸水被害が回避さ
れたと想定される。

※今回掲載データは速報値であり、今後修正される可能性があります。

